



**CODZIENNIE  
W WYBORCZEJ  
NA OSTATNIEJ  
STRONIE**



## ROZRYWKI

• KRZYŻÓWKA • SUDOKU  
• ZAKREŚLANKA • SKOJARZENIA ▶ 24



### Pałac zaczął grę o Trybunał

# Prezydent wybrał sędziów

Po blisko trzech tygodniach od wyboru szóstki sędziów do Trybunału Konstytucyjnego przez Sejm ruch wykonał prezydent. Wczoraj zaprosił na zaprzysiężenie dwoje z nich: Magdalenę Bentkowską i Dariusza Szostka.

#### Agata Kondzińska, Iwona Szpala

Decyzję wyjaśniał szef Kancelarii Prezydenta Zbigniew Bogucki. Tłumaczył, że Karol Nawrocki uzupełnia dwa wakaty w Trybunale, bo od kąd jest głową państwa, zwolniły się w nim tylko dwa miejsca. Dopytywany, dlaczego postawił akurat na tę dwójkę, stwierdził, że winni są posłowie. Zamiast na bieżąco powoływać nowych sędziów, gdy kończyły się kadencje poprzedników, czekali półtora roku i w jeden dzień wypełnili lukę.

Powtórzył wcześniejsze zarzuty: że rządzący świadomie niszczyli Trybunał, nie publikowali wyroków TK i go głodzili. I dlatego teraz to prezydent, jako strażnik konstytucji, musiał przeanalizować życiorysy sześciu sędziów i wybrać najlepszych. Trafiło na tych z rekomendacji Polski 2050 i PSL, partii najmniej konfrontacyjnych wobec prezydenta. Za burtą zostali nominaci klubów premiera Donalda Tuska i marszałka Sejmu Włodzimierza Czarzastego. Kancelaria nie zdradza, jaki czeka ich los.

Wcześniejsze informacje z Pałacu o tym, co zrobi Karol Nawrocki, były skromne, a wątpliwości głośne. Prezydenci ministrowie podważali wybór całej szóstki, chcieli weryfikować terminy zgłoszeń kandydatur i procedurę. Nagle okazało się, że wątpliwości nie dotyczą wszystkich.

#### Rola jest jasna

Koalicja i wybrani sędziowie oceniają sytuację jasno: wszyscy wybrani przez Sejm są sędziami Trybunału Konstytucyjnego, a rola prezydenta jest ceremonialna. Ma odebrać ślubowanie od wszystkich, a nie ro-

Jak usłyszaliśmy nieoficjalnie, Pałac zaczął własną grę o Trybunał, w której główną postacią jest szef Kancelarii, prawnik Zbigniew Bogucki.

#### Koalicja nie odpuści, Pałac ostrzega

– Nawet w PiS nie znaleźliśmy szczegółowych planów. Jedynie, że jest jakiś pomysł, trudny do przeprowadzenia i rozpisany na długie tygodnie – mówi polityk partii Jarosława Kaczyńskiego.

Wczoraj od rana zaplecze prezydenta wyszło z najnowszym przekazem. Rzecznik Rafał Leśkiewicz ogłosił, że prezydent będzie porządkował Trybunał Konstytucyjny, bo rządzący doprowadzili do gigantycznego paraliżu.

Jak mówią nasi rozmówcy, decyzyja, co dalej, musi zapaść na szczeblu liderów koalicji. I pośpiech nie jest tu wskazany. – Na pewno nie odpuścimy, trzeba od czwórki sędziów odebrać ślubowania – słyszymy od ważnego polityka Lewicy.

Wcześniej rządzący szykowali scenariusz ślubowania przed marszałkiem Sejmu i w obecności notariusza. To był wariant, gdyby Nawrocki nie przyjął przysięgi od żadnego z wybranych sędziów.

Pałac już grozi konsekwencjami. Bogucki przekonuje, że ślubowanie składa się wobec Prezydenta Rzeczypospolitej. I tylko tak. – Dlatego prezydent przestrzega wszystkich, którzy chcieliby wpaść na pomysł albo chcieliby materializować jakieś szaleńcze ustrojowe koncepcje innego ślubowania sędziów, że mamy do czynienia z poważnym przestępstwem o charakterze karnym – wskazał.

• **Więcej ▶ 6**  
• **Komentarz ▶ 2**  
• **Nie dajmy się nabrać na polityczną i pozakonstytucyjną grę prezydenta ▶ 13**

bić prawne analizy. – Pałac nie może cenzurować wyboru dokonanego przez Sejm – mówiła w drodze do Pałacu sędzia Magdalena Bentkowska.

– Znajdziemy sposób, aby ci sędziowie mogli rozpocząć pracę – skomentował ruch prezydenta premier Tusk. Minister sprawiedliwości Waldemar Żurek dodał, że jest plan B, ale nie będzie go ujawniać do czasu, gdy się zacznie.

**Pałac nie może  
cenzurować wyboru  
dokonanego przez Sejm**

MAGDALENA BENTKOWSKA  
sędzia Trybunału Konstytucyjnego

Temat dnia

## IGA ŚWIĄTEK: TO JA DECYDUJĘ, Z KIM PRACUJĘ

▶ 4-5



FOT. ROBERT FRANGE/GETTY IMAGES

• **SPORT. Nie ma mundialu, ale nie ma pogrzebu tej kadry – pisze Dawid Szymczak po porażce Polski ze Szwecją w finale baraży o udział w mistrzostwach świata ▶ 23**

### Dziś na stacjach paliw

Benzyna 95

6,23 zł

Olej napędowy

7,65 zł

To maksymalne ceny obowiązujące dziś na stacjach paliw

Wydaje Wyborcza Sp. z o.o.  
nr indeksu 348198

ISSN 0860-908X



9 770860 908143

Bartosz T.  
Wieliński



## Reakcja państwa jest niezbędna

S pór o zaprzysiężenie nowych sędziów Trybunału Konstytucyjnego to kulminacja trwającej od sierpnia kampanii Karola Nawrockiego przeciwko rządowi koalicji 15 października. Prezydent i jego personel wkładają wiele energii w to, by rząd Donalda Tuska zdyskredytować w kraju i za granicą. Znanymi są nazwiska polityków PiS, którzy w imieniu Nawrockiego składali w Waszyngtonie donosy na współobywateli i sabotowali polską politykę zagraniczną, byle tylko wyprosić premiera Tuska z telekonferencji z prezydentem Donaldem Trumpem.

Z racji seryjnego odrzucania przyjętych przez Sejm ustaw Nawrocki zyskał w społeczeństwie miano wetomatu. Prezydent wstrzymuje oficerskie awanse w służbach specjalnych, nie podpisuje ambasadorskich nominacji, dwóm zasłużonym naukowcom odmawia belwederskiej profesury. Uzurpuje sobie kompetencje w polityce wewnętrznej i zagranicznej.

**Sytuacja, w której prezydent wybiera sobie, którzy sędziowie mogą w jego obecności złożyć ślubowanie, a którzy nie, jest czystym bezprawiem**

Polityka blokady przerodziła się w sabotaż polskiego przemysłu zbrojeniowego, gdy Nawrocki zawetował ustawę wprowadzającą SAFE, czyli unijny program przyznający Polsce 200 mld zł nisko oprocentowanych pożyczek na modernizację wojska i zbrojeniówki.

Spór eskaluje, sytuacja,

w której prezydent według własnego widzimisię wybiera sobie, którzy sędziowie mogą w jego obecności złożyć ślubowanie, a którzy nie, jest czystym bezprawiem. W tej sytuacji zdecydowana reakcja państwa jest niezbędna.

Historia naszej cywilizacji zna wielu Karolów Nawrockich, polityków, którym wydawało się, że ich społeczny mandat pozwala im dowolnie interpretować prawo albo być ponad nim. Gdy nad tym procederem przechodzono do porządku dziennego, gdy obrońcy prawnego porządku cofali się albo klócili między sobą, demokratyczne państwo obumierało. Nawrocki i popierająca go skrajna prawica nie kryją, że marzy im się Polska, w której władza skupiona jest tylko w jednych rękach. I taki system próbują od ośmiu miesięcy siłą budować.

Na siłę trzeba odpowiadać siłą. Skoro Nawrocki nie zamierza odbierać ślubowań od pozostałych wybranych przez Sejm czterech sędziów, ślubowania powinny zostać odebrane w inny sposób – przed parlamentem czy notariuszem. I w razie potrzeby należy wprowadzić sędziów do siedziby Trybunału Konstytucyjnego w policyjnej asyście. Próby uniemożliwienia sędziom TK podjęcia pracy to ewidentne przestępstwo, które musi zostać rozliczone z całą bezwzględnością.

Zdecydowane kroki wymagają determinacji. Mam nadzieję, że nie brakuje jej politykom koalicji 15 października ani wybranym przez Sejm nowym sędziom. Jeśli obóz demokratyczny odpuści tę sprawę, to sromotnie przegra. ●




*Poważnie rozważam  
wycofanie Stanów Zjednoczonych  
z NATO*

DONALD TRUMP

prezydent USA w wywiadzie dla brytyjskiego dziennika „The Telegraph”

► 8

## Nepal Tamangowie oddają cześć zmarłym



FOT. PAPIEPA/ARENDRAS SHRESTHA

Tamangowie odwiedzili wczoraj, wpisana na listę światowego dziedzictwa UNESCO, stupa Boudhanath. To kulminacyjny punkt festiwalu Temal w Katmandu, mającego ponad 300-letnią historię święta tej społeczności. Tysiące osób oddaje w ten sposób cześć swoim zmarłym bliskim.


**Więcej zdjęć z Polski i ze świata oraz niezwykłych galerii na Wyborcza.pl/zdjecia**

## Liczba dnia

16

MLN ZŁ

**A dokładnie 1 591 689 zł brutto zarobił w 2025 roku prezes Narodowego Banku Polskiego Adam Glapiński. To wzrost o 15,34 proc. w porównaniu z rokiem 2024. Więcej ► Wyborcza.biz**



FOT. REUTERS/EVAN VUCCI

## Nagroda im. Dariusza Fikusa Nominacje dla dziennikarzy „Wyborczej”

Dziennikarze „Gazety Wyborczej” z nominacjami do tegorocznej Nagrody im. Dariusza Fikusa. Agnieszka Jucewicz (**na zdj.**) za esej „Jesteśmy zmęczeni”, zaś Michał Żyłowski (**na zdj.**) za tekst „Narkobiznes: z Telegrama do paczkomatu”, którego współautorami są Daniel Flis, Anastasiia Morozova, Alicja Pawłowska i Radosław Łukasik z Frontstory.pl, Mateusz Kaper z Radia ZET, Maria Pankowska z OKO.press, Dominik Szczepański z „Newsweek Polska” oraz Karolina Wysota z Money.pl.

W gronie nominowanych znalazł się także Michał Szczęch za reportaż „Serce matki pęka długo” opublikowany z „Piśmie. Magazynie Opinii”. Ka-



pitula nagrody im. Dariusza Fikusa wyłoniła finalistów spośród ponad setki zgłoszeń. Ogłoszenie wyników odbędzie się 21 kwietnia w Warszawie podczas Gali Nagród Press Club Polska.

Nagroda im. Dariusza Fikusa – zmarłego w 1996 roku m.in. redaktora naczelnego „Rzeczpospolitej”, sekretarza generalnego Stowarzyszenia Dziennikarzy Polskich, uczestnika obrad Okrągłego Stołu oraz założyciela i pierwszego prezesa Związku Kontroli Dystrybucji Prasy – przyznawana jest corocznie za dziennikarstwo najwyższej próby. ●

**Artur Siekaczński**

www.nekrologi.wyborcza.pl/34428055

Pani

*Monice Gawlik*

Dyrektor Departamentu Spółek Paliwowo-Energetycznych  
w Ministerstwie Aktywów Państwowych

Wyrazy głębokiego współczucia  
z powodu śmierci

*Mamy*



składa

Zarząd ORLEN



# CODZIENNIE w Wyborczej



# Krzyżówka Sudoku Zakreślanka Skojarzenia



## Iga Świątek nie tylko o tenisie

ROZMOWA Z

**IGA ŚWIĄTEK**tenisistką, sześciokrotną triumfatorką  
turniejów wielkoszlemowych

**RADOSŁAW LENIARSKI: Jak się czujesz po niezwyklej, niespotykanej serii w tym okresie sezonu tenisowego – aż dwa tygodnie w domu. IGA ŚWIĄTEK:** Nie liczyłabym w tygodniach. To było bardziej... hm, jakieś 10 dni.

Było dość intensywnie, ale to tak jak zwykle, kiedy wracam do domu. Jest wtedy mnóstwo rzeczy, na które nie mam czasu, gdy trwają turnieje.

Cieszę się, że mogłam nadrobić zaległości, że mogłam spotkać się z przyjaciółmi. Na początku miałam kilka dni wolnego, ale potem zaczęłam już trochę pracować na siłowni i korcie.

Miałam czas, by się zastanowić nad sytuacją. Teraz czuję się spokojna i jednocześnie podekscytowana nadchodzącym sezonem na kortach ziemnych. Zawsze najbardziej lubiłam tę nawierzchnię. Byłam naprawdę szczęśliwa, gdy weszłam na kort i zagrałam na mączce na pierwszych treningach.

**Minęły dwa tygodnie od porażki z Magdą Linette w Miami i od twoich naprawdę szczerych wypowiedzi o sobie po tym meczu. Teraz lepiej rozumiesz, dlaczego ostatnio na korcie było ci tak trudno?**

– W życiu rzadko jest jedno rozwiązanie złożonego problemu. Czuję, że nie byłam w najlepszej formie, jeśli chodzi o pewność siebie, co widać było na korcie. Nie czułam się najpewniej ze swoimi umiejętnościami. To jest coś, na czym teraz się skupiam – żeby wrócić do umiejętności, które zawsze miałam i które pomagały mi w najtrudniejszych momentach, bo takie sytuacje na korcie na pewno się zdarzą.

Tenis jest sportem zawodowym – rywalizujesz z kimś, kto chce nałożyć na ciebie presję. Moja odpowiedź na to nie była najlepsza.

Wiem, co chcę zrobić i jak chcę pracować nad swoim tenisem. Fakt, ostatni czas nie był łatwy – nikt nie lubi przegrywać, a takie porażki jak z Magdą są bolesne. Ale, szczerze mówiąc, bardziej bym się przestraszyła, gdybym nic nie czuła po przegranej z Magdą. A ja poczułam dużą motywację, bardzo chciałam wrócić na kort i pracować nad sobą.

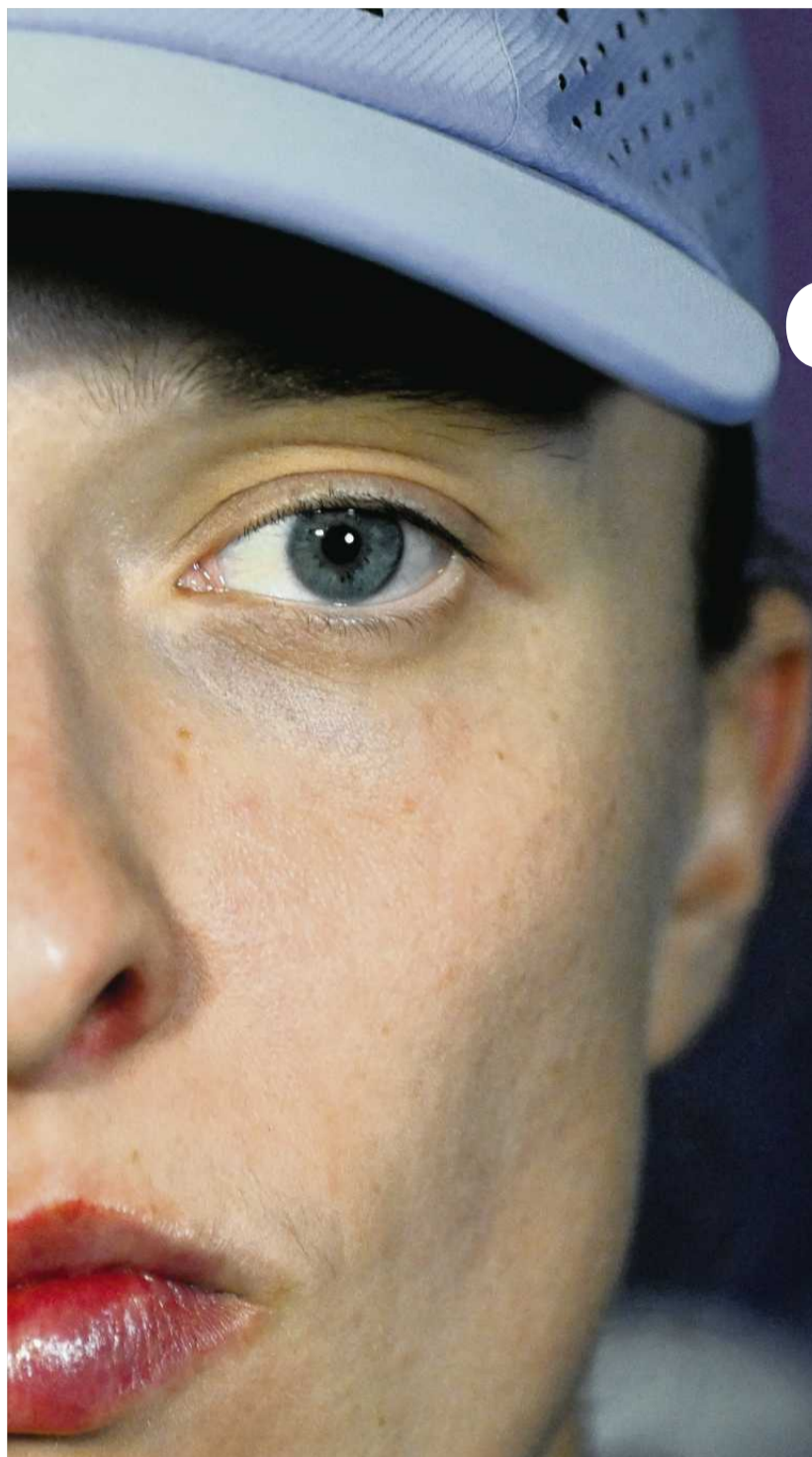
**Rozstanie z trenerem Wimem Fissette'em nie było wynikiem tylko porażki z Magdą – nawet jeśli ona bolała. Jak dojrzewała decyzja o zakończeniu współpracy?**

– To sprawa między nami. Nie chcę wchodzić w szczegóły. Na pewno nie jest to coś, na co ktoś taki jak ja decyduje się po jednej porażce. Nie podjęłabym takiej decyzji pochopnie. Czasem można we mnie widzieć osobę emocjonalną, ale ja naprawdę nie podejmuję decyzji impulsywnie. Jestem dość racjonalna. Lubię dać sobie czas. Poza tym nie dokonuję wielu zmian w zespole. Uważam, że to bardzo dobre podejście. Lubię dawać zespołowi możliwość, żebyśmy się „zresetowali” i zaczęli trochę inaczej pracować.

Jednak w tym przypadku poczułam, że po prostu przyszedł czas na zmianę. Tak, to nie była decyzja podjęta w Miami – był to dłuższy proces, w którym wszystko dokładnie przemyślałam.

Podczas turnieju w Dosze zdałam sobie sprawę z tego, że nie czuję się na korcie tak dobrze jak wcześniej. Oczywiście, na różnych turniejach mogą być różne powody gorszej dyspozycji – czasem po prostu wiem, że nie byłam tego dnia skoncentrowana, czasem zawodził mnie forhend, czasem coś innego. To się zdarza. Ale ja miałam wrażenie, że nie gram tak dobrze, przez to zaczęłam tracić pewność siebie.

Po porażce z Marią Sakkari usiedliśmy i długo rozmawialiśmy. Zastanawialiśmy się, co zmienić i jak podejść do kolejnego tygodnia, żebyśmy mogły wrócić do swojej solidnej gry. I faktycznie, przed Indian Wells zrobiliśmy pewne kroki do przodu. Ale kiedy wzięłam pod uwagę całość, doszłam do wniosku, że zmiana jest mi potrzebna.



# To ja decyduję, z kim pracuję

Chcę znów poczuć, że na korcie jestem jak ściana.

## Radosław Leniarski

Iga Świątek ma nowego trenera – wkrótce przekaże jego nazwisko. Chce z nową siłą, z nowym entuzjazmem wejść na teren, który zna najlepiej, na którym czuje się najpewniej: na nawierzchnię ziemną.

Szturm na szczyt tenisa przypuściły potężnie bijące Aryna Sabalenka, Jelena Rybakina, Coco Gauff, Amanda Anisimova. Jak Świątek chce odzyskać

przewagę? Jak im dorównać i z nimi zwyciężać? Czy Rafael Nadal jej w tym pomoże?

Ten wywiad jest jednak nie tylko o tenisie. Chciałbym, żebyście zobaczyli w niej Igę, jaką widzicie nieczęsto. Bo na ogół oglądacie ją na korcie mokrą od potu z wysiłku. Najczęściej szczęśliwą po zwycięstwach, ale ostatnio również rozczarowaną, przeżywającą dotkliwe porażki, jak tę z Magdą Linette w Miami.

FOT. ARTUR WIDAK/NURPHOTO VIA GETTY IMAGES

Szczerze mówiąc, dużo się o sobie nauczyłam w trakcie tego procesu. Były w nim różne chwile, różne podejścia i odwroty – ten etap trwał kilka tygodni.

**I przez ten czas rozglądałaś się za nowym trenerem?**

– Nie, nie mogłam przecież robić tego za plecami zespołu. Jestem szczerą wobec osób, z którymi pracuję.

Oczywiście orientuję się, co się dzieje na rynku trenerskim, bo jesteśmy na turniejach przez niemal cały rok. Zadawałam pytania kilku osobom, które mają duże doświadczenie we WTA Tour. Myślałam o zmianie, ale nie działałam aktywnie. No bo jeśli się z kimś pracuje, trzeba dać temu wysiłkowi szansę, trzeba zaufać człowiekowi.

Wciąż brałam udział w turniejach, na których chciałam grać dobrze, starałam się być obecna i skupiona na grze. Może dlatego nie wychodziło to perfekcyjnie, oględnie mówiąc, bo trudno całkowicie odciąć wszystkie myśli. Mimo to próbowałam, taki był cel, i starałam się go realizować.

**Jaki byłby twój idealny trener, ten, którego szukasz, a może już znalazłaś?**

– Dobre pytanie, choć nie powinno się oceniać człowieka tylko pod takim kątem.

Idealny trener powinien mieć bardzo dobre umiejętności. „Okno” do gry. Wyczucie tego, czego potrzebuje zawodnik – w krótkiej i długiej perspektywie. Musi umieć podejmować właściwe decyzje: kiedy wprowadzać nowe zagrania, nowe ćwiczenia, kiedy zaczynać zmiany w grze,

a kiedy budować grę na mocnych stronach swojej zawodniczki.

Pod względem osobowości powinien być wyrozumiały i mieć dobre umiejętności komunikacyjne, bo powinien być liderem zespołu. Musi połączyć pracę wszystkich osób i sprawić, żeby wszystko ze sobą współpracowało.

Musi to być ktoś, z kim po prostu dobrze się spędza czas, bo turnieje są długie i jest też sporo wolnych chwil. Kluczowe jest znalezienie odpowiedniej równowagi między tym wszystkim.

**Mam ważniejsze pytanie, które brzmi: Nie kogo, ale czego szukasz?**

– Chcę wrócić do solidnych podstaw i znów poczuć, że jestem na korcie jak ściana – nie popełniam błędów i zmuszam przeciwniczki do ich popelniania. Zawsze to miałam. To była moja przewaga – wywierałam presję na korcie i dawało mi to przewagę. Czuję, że tenis sprawia mi największą przyjemność, kiedy jestem solidna. Kiedy tak nie jest, podejmuję niepotrzebne ryzyko i popełniam znacznie więcej błędów. Chcę wrócić do solidności. Ale to wymaga pracy na korcie. Jeśli ktoś nie czuje się komfortowo na korcie, to po prostu powinien ciężko pracować. Są też momenty, kiedy wszystko zaczyna działać – wtedy można wprowadzać nowe elementy, uczyć się nowych umiejętności.

Chciałabym mieć więcej różnorodności w grze i czasami wykorzystywać w meczach to, co robię na treningach – mieć odwagę, żeby podejmować takie decyzje. Ale na razie skupiam się głównie na tej pierwszej części – ciężkiej pracy i budowaniu solidności.

**Chodzą plotki, że wkrótce jedziesz na Majorce. To właśnie tam znalazłaś godną osobę do współpracy?**

– Jestem pewna, że codziennie można usłyszeć nową plotkę. Domyślam się, że ostatnio czytaliście ich sporo.

**Ha, taki zawód. A czy to prawda, że Rafael Nadal pomagał ci w poszukiwaniu trenera? I czy to prawda, że będzie w twoim boksie w Stuttgarcie i na innych turniejach na mączce?**

– Wiadomo – Rafa jest moim idolem i właściwie jedyną osobą, którą oglądałam grającego w tenisa jako dziecko. Był też na tyle miły, że jeszcze podczas swojej kariery rozmawiał ze mną kilka razy i dawał mi wskazówki. To osoba, do której mogę się zwrócić, jeśli potrzebuję pomocy albo mam problem do rozwiązania.

Pomoc od kogoś tak doświadczonego – właściwie najlepszego, GOAT [The Greatest of All Time] – to oczywiście wspaniała możliwość i skorzystałam z niej, jeśli tylko będę mogła. Rafa jest bardzo otwarty. To świetny człowiek. Sam fakt, że mam jego numer i mogę się z nim skontaktować, to dla mnie wielki zaszczyt. Ale szczerze mówiąc, to, czy mi pomagał [w wyborze trenera], czy nie, chciałabym zachować między nami, bo on jest częścią tej historii. Nie chciałabym stawać go w niezręcznej pozycji.

**Wspomniałem na początku, że ostatnie tygodnie były dla ciebie burzliwe, ale chyba też był to najtrudniejszy czas ze względu na reakcje**

## Iga Świątek nie tylko o tenisie

### **W Polsce na twoje porażki, zwłaszcza w Miami. Jak się z tym czujesz?**

– Jestem obecna w świecie tenisa, a więc na widoku publicznym, już od dłuższego czasu. Mimo to przeraża mnie coraz częściej, co ludzie publikują w internecie. Mam wrażenie, że zmierza to w bardzo złym kierunku.

Zaskakuje mnie, że osoby, które widziały mnie tylko wtedy, gdy miałam 10 czy 12 lat, nagle są pytane, jaka jestem „naprawdę” i co powinnam robić ze swoim życiem lub na korcie. To trochę tak, jakby spytać nauczycielkę z przedszkola, która znała jakieś dziecko przez rok, jakim człowiekiem jest teraz jako dorosły – przecież to absurdalne.

Internet nie działa w logiczny sposób. Nie daje przestrzeni na popelnianie błędów ani czasu na to, żeby coś zrozumieć. Po prostu ocenia – i robi to bardzo surowo.

To oczywiście nie jest przyjemna część mojej pracy. Jeśli chodzi o dziennikarstwo: myślę, że wiele artykułów powstaje z powodów biznesowych: dla pieniędzy, statystyk, odsłon i chwytliwych lub wręcz kłamliwych tytułów. To absurdalne, ale, niestety, taka jest rzeczywistość. Nie wiem, czy da się to zmienić. Chciałabym, żeby w Polsce było więcej osób, które naprawdę znają się na tenisie i podchodzą do niego bardziej racjonalnie. Bo większość cytowanych w mediach nigdy nawet nie była na turnieju. Przecież tylko moi najbliżsi wiedzą, jakie mam wątpliwości, co chcę poprawić i na czym się skupić w przyszłości. Czasami mam okazję, tak jak teraz, trochę o tym opowiedzieć, ale przez zdecydowaną większość czasu muszę się koncentrować na sobie, a nie tłumaczyć, o co chodzi w tenisie. Chcę być skupiona na sobie. Zasluzujemy chyba na trochę przestrzeni oraz na podstawowy szacunek – zarówno ja, jak i zespół, który doprowadził mnie do tego miejsca i pomógł osiągnąć tyle świetnych wyników.

Niestety, w internecie i w części mediów tego szacunku bardzo brakuje, co jest po prostu smutne.

### **Jaka jest rola twojej psycholożki Darii Abramowicz w zespole? To wywołuje wiele dyskusji ze względu na dużą uwagę, jaką poświęca się waszej współpracy. Wiele osób uważa, że jesteście zbyt blisko i że jej rola jest zbyt duża.**

– To ja decyduję, z kim pracuję. I, szczerze mówiąc, większość negatywnych rzeczy, które gdzieś widziałam – staram się tego nie czytać, ale coś do mnie dociera – to były po prostu fake newsy i teorie wymyślone po to, żeby wywołać zamieszanie.

Ludzie nie mają pojęcia, jak to wygląda – to ja podejmuję decyzje dotyczące współpracy. Oczywiście mogę zapytać członków mojego zespołu o zdanie – i robię to, jeśli potrzebuję – bo mam wokół siebie bardzo doświadczonych ludzi: od zespołu menedżerskiego po osoby, z którymi spędzam tygodnie w tourze, jak Maciek [Ryszczuk], mój trener przygotowania fizycznego, czy Daria jako trenerka przygotowania mentalnego.

Jeśli chodzi o artykuły o Darii – przez lata przypisywano jej mój sukces na korcie, bo był możliwy m.in. dzięki sile mentalnej, a teraz, gdy pojawił się spadek formy i wyników, nagle to ona jest temu winna.

Ale staram się opierać decyzje na własnej opinii, bo tylko wtedy mogę naprawdę w nie wierzyć i mieć przekonanie, że to właściwy wybór. Mimo że trener powinien być liderem ekipy, to ja staram się nim być i prowadzić mój zespół.

### **Dobrze. Pogadajmy o książkach. One mogą nas uratować. Skąd wzięła się twoja pasja do książek?**

– Zaczęła się bardzo wcześnie, bo byłam do czytania zachęcana przez rodziców. Zawsze sprawiało mi to przyjemność. Książki dawały mi inną perspektywę na życie i pozwalały uczyć się różnych sposobów podejścia do niego. Kiedy czytałam o jakiejś postaci, mogłam się z nią utożsamić, jeśli tego potrzebowałam lub chciałam. Od dziecka zawsze znajdowałam w książkach coś, co mnie interesowało. Jeśli była tam silna bohaterka ko-

bieca – bardzo to lubiłam. Na przykład w „Igrzyskach śmierci”. Albo jeśli książka zawierała wątki historyczne i akcja toczyła się np. 400 lat temu, próbowałam przy okazji nauczyć się trochę historii. Książki są świetnym sposobem na odpoczynek i wyłączenie głowy. Pomagały mi zachować równowagę w trudnych chwilach. Kiedy zdarzało mi się, że przez miesiąc nie miałam czasu na czytanie, zatrzymywałam się i zaczynałam zastanawiać, czy wszystko jest ze mną dobrze, skoro nie znalazłam nawet chwili na lekturę.

Na szczęście w ostatnich latach mi się to nie zdarzało. Jestem w dobrym rytmie czytania. Zwykle łączę to z oglądaniem seriali, ale teraz tylko czytam i sprawia mi to dużą przyjemność.

### **A co teraz czytasz?**

– Nie powinnam mówić, bo zamierzam opublikować post z wyzwaniem czytelniczym dotyczącym tej książki, więc na razie zachowam to w tajemnicy.

### **Dobra decyzja. W takim razie, czy masz ulubioną książkę?**

– Nie potrafię wybrać jednej. Jeśli chodzi o fantastykę, kiedy byłam młodsza, uwielbiałam „Igrzyska śmierci”. Jeśli chodzi o kryminały – serię „Millennium” i książki Camilli Läckberg. Jeśli chodzi o powieści historyczne – głównie Ken Follett. Bardzo lubię Jane Austen. Poza tym w różnych momentach życia człowiek potrzebuje czegoś innego – czasem czegoś lżejszego, czasem bardziej poważnego.

### **Widziałem, że czytałaś „Żądło”. Niby prosta powieść, a jednak skomplikowana, prawda? Co cię w niej pociągnęło?**

– Na początku podobało mi się, jak autor zmieniał styl w różnych rozdziałach. Widać było, kiedy pisał z perspektywy dziesięcioletka, później nastolatki, a później dorosłych osób, jednej bardziej wykształconej, drugiej trochę mniej i z innym stylem życia. Później podobało mi się, jak związał te wszystkie historie. Jak wracał do przeszłości. A później, jak połączył w całość i skończył wysokim C, jeśli chodzi o intensywność. Szczyt emocji jest taki, że nie można usiedzieć, że trzeba czytać, nie można odłożyć. Na końcu dzieje się, hmm, wszystko. I jeszcze niedokończony finał.

### **Nic więcej nie mów. Nie spoileruj. Czytasz na przykład nową amerykańską prozę, neorealizm?**

– Czytałam amerykańskie klasyki: „Zabić Drozda”, „Przeminęło z wiatrem”, „Przeminęło...” było wspaniałe. To książki, które po prostu trzeba znać. W sumie nie zwracam uwagi, przyznam, czy to amerykańska książka, brytyjska, czy francuska, bo lubię wszystkie. Włoskie, hiszpańskie też. Czytam wszystko. Nie koncentruję się na jednym konkretnym kraju.

### **Moja córka prosiła przekazać, że jak polubiłaś „Żądło”, to koniecznie weź do ręki Jonathana Franzena, „Wolność”. A z kolei moja ulubiona: Barbara Kingsolver, „Demon Copperhead”.**

– Franzena zapisuję. „Copperheada” czytałam.

### **Jeśli dobrze rozumiałem, opisałaś tenis jako pewnego rodzaju grę mentalną. Czy literatura pomaga ci sobie z tym radzić?**

– Hmm, czytanie pomaga mi lepiej odpoczywać, ale uczy też koncentracji.

W dzisiejszych czasach dzieje się tak wiele rzeczy, że często robimy kilka rzeczy naraz. Tymczasem tenis, czytanie czy np. gra na jakimś instrumencie wymagają pełnego skupienia, żeby robić je dobrze i czerpać z nich przyjemność. Dlatego można w ten sposób ćwiczyć koncentrację. Kiedy złapię dobry rytm w czytaniu, uczucie jest podobne. Czasem nawet nie zauważam, że przeczytałam 50 stron. Na korcie może być tak samo – gdy złapię rytm, nagle się orientuję, że rozegrałam już trzy gemy i wygrałam większość punktów.

### **Czy twoje rywalki też czytają? To powszechne?**

– Dobre pytanie... Czytamy raczej w hotelach, nie na kortach, więc nie orientuję się tak szczegółowo. Beatriz Haddad Maia dużo czyta. Poleciła mi w zeszłym roku sporo książek.

### **Wymieniacie się książkami?**

– Nie, bo ona czyta po portugalsku, a ja po polsku. Dzielimy się tytułami.

### **W Polsce przeżywamy chyba boom tenisowy, rodzice chcą, żeby ich córki były takie jak ty. Jak zostać tenisową gwiazdą w Polsce? I czy czujesz się Polką, czy raczej tenisistką są trochę kosmopolitkami?**

– Spędzamy dużo czasu na międzynarodowych turniejach, więc mogłybyśmy mieszkać w różnych miejscach. Ale zawsze dobrze mieć swoją bazę, miejsce, do którego wracasz – więc zdecydowanie czuję się Polką. Jednak gdyby ktoś powiedział mi, że za 10 lat będę mieszkać w Sydney albo we Włoszech, to bym się nie dziwiła.

A jak zostać tenisistką w Polsce? To trudne pytanie. Kiedy ja zaczynałam, nie było rozwiniętego systemu. Nigdy nie dostałam dzikiej karty. Zawsze musiałam sama wywalczyć sobie miejsce. W trakcie tej drogi było bardzo dużo wzlotów i upadków. Miałam sporo szczęścia, bo wiele rzeczy mogło pójść nie tak. Mój tata musiał sam znaleźć sposób, jak mnie prowadzić – przez różnych trenerów, przez problemy finansowe. Dlatego naprawdę czuję się bardzo szczęśliwa, że w ogóle mogę być tu, gdzie jestem.

### **Tenis to w Polsce wciąż elitarny sport?**

– Myślę, że tak. W moim przypadku wszystko było finansowane przez mojego tatę. Musiał płacić za korty, za trenerów. Kiedy byłam dzieckiem,

**Lubię dawać zespołowi możliwość, żebyśmy się „zresetowali” i zaczęli trochę inaczej pracować**

wykorzystywaliśmy dosłownie każdą minutę na korcie – ze względu na cenę za godzinę. Nie było czasu do stracenia. Tak samo z trenerem. Były momenty, kiedy nie mieliśmy pieniędzy, żeby kontynuować moje treningi i starty. Tata musiał wtedy szukać różnych rozwiązań. Ogólnie – bardzo ważni są ludzie, którzy w ciebie wierzą. Bo jeśli trener patrzy tylko na pieniądze, w Polsce może ich nie znaleźć. Ale jeśli się trafi na trenera, który naprawdę wierzy, prowadzi i wspiera w trudnych momentach, to oznacza ogromne szczęście. Miałam takich ludzi blisko siebie. Bez nich nie zaszłabym tak daleko – nie przesłabym nawet pierwszego etapu. Dlatego ogromna część zasług należy się mojemu tacie za to, że potrafił znaleźć sposób, żebyśmy mogli iść dalej.

### **No, i o tenisie można powiedzieć ważną rzecz – to sport o największej równości płci, sport Billie Jean King i Martiny Navratilovej. Też tak o nim myślisz?**

– Oczywiście! Był pierwszy, jeśli chodzi o zmiany na korzyść kobiet. Właśnie tutaj zaczęły się przemiany w sporcie kobiet. W tenisie było wiele pionierek i bez nich nie byłybyśmy dziś w tym miejscu. Teraz inne dyscypliny – jak koszykówka czy tenisa – napędzają zmiany. Mają swoje niesamowite historie oraz zawodniczki, które pobudzają wyobraźnię.

### **Mówiliśmy o tym, że tenis to elitarny sport, że dzięki niemu tworzą się gwiazdy. Ale i gwiazdy muszą mieć swój czas prywatny. Jak spędzasz czas w Warszawie, w Raszynie? Chodzisz do kina, na spacer, masz na to czas?**

– Już nie w Raszynie, bo wyprowadziłam się z domu rodzinnego. Ostatni raz w kinie byłam w grudniu. Na szczęście w kinie jest ciemno, więc liczyłam, że będę miała trochę więcej prywatności.

### **Miałaś?**

– Tak, jak najbardziej. Byłam z koleżankami. Jedynie światelko, jakie miałyśmy przed sobą, to pudelko na popcorn, które się świeciło odblaskowo.

Nie wychodzę zbyt często do restauracji. Wygodniej jest zaprosić do siebie. Podczas sezonu mamy okazję jeść w niesamowitych restauracjach na całym świecie, a jak jestem w Warszawie, wolałabym domowe jedzenie albo coś, co sama przyrządziłam, choć słabo gotuję, więc zwykle to, co znajomi przyrządzają. Spędzam ten czas raczej spokojnie, po cichu. Czasami pojadę na wycieczkę rowerową, ale spacerów w stolicy unikam. Ostatnio, jadąc na rowerze, usłyszałam: „Iga! Iga!”, więc czuję to zainteresowanie.

### **A życie w trasie? Gdy przyjeżdżasz do hotelu – jeździsz przecież w niemal te same miejsca co roku – masz swoje apartamenty, witają cię pracownicy i czujesz się trochę jak w domu?**

– Zależy od miejsca. W niektórych jestem zwykłym gościem. Są hotele, które nas zapraszają. Wtedy jest to bardzo miłe. Możemy poprosić o ten sam pokój, co w zeszłym roku. Albo o inny, bo przez lata bycia w tych samych miejscach ten sam pokój może się trochę znudzić. W Rzymie od lat mieszkam w tym samym hotelu. Nawet nie ze względu na to, że jest wybitny. Chodzi o lokalizację – doskonale wiem, jak długo będę szła do sklepu, żeby kupić warzywa albo owoce. To wygodne. Nie muszę się nad niczym zastanawiać i szukać na mapie. Na ogół mam swoje ulubione miejsca i staram się w nich mieszkać, żeby po prostu umilić sobie życie na wiecznych wyjazdach.

### **Teraz jedziesz na krótko, ale zdarzają się długie wyjazdy. Co ze sobą zabierasz? Ile książek?**

– Na szczęście mam Kindle’a. Ale kiedyś faktycznie miałam problem, gdy czytałam tylko w papierze. Wzięłam kiedyś na wyjazd książki, które mnie nie wciągnęły, skończyłam po 50 stronach czytania. Dlatego przerzuciłam się na Kindle’a.

Zabieramy ze sobą bardzo dużo bagażu. Złóżki sprzątu fizjoterapeutycznego Mac’ka [Ryszczuka]. Sama torba rozgrzewkowa, której używamy codziennie przed treningiem, waży 10 kg. A tak, oprócz oczywistych rzeczy, wymieniam regularnie garderobę. Powinnam pewnie mieć więcej takiego bagażu, ale przyznam, że mam ulubione ubrania. Nie przeszkadza mi, że założę coś ponownie. Nie wymieniam ubrania po jednym noszeniu, jak niektórzy celebryci. Czasami wymieniam też biżuterię.

### **Najbliższy turniej, Stuttgart. Czy to dla ciebie coś w rodzaju domowego turnieju?**

– To pierwszy turniej sezonu na kortach ziemnych, więc można trochę spokojniej wejść w rytm i poczuć nawierzchnię. Jest specyficzna i wymagająca. Lubię tam wracać, poczuć kort i piłkę, skupić się na grze i nie analizować wszystkiego za bardzo. Turniej jest krótki – przyjeżdżasz, grasz, cieszysz się tym i zaraz wyjeżdżasz. Nie ma czekania między meczami, jak na innych turniejach. Przez to ma inny klimat – jest dynamiczniejszy.

Atmosfera jest tam zawsze niesamowita. To właściwie jedyny turniej halowy, w którym gram. Kiedy stadion jest zamknięty, dużo bardziej wyczuwam obecność publiczności. To bardzo przyjemne. Jest też elegancko. Kibice interesują się tenisem, wiedzą, jak dopingować zawodników. To najbliższy Polsce turniej, w którym gram, więc często przyjeżdża tam wielu polskich kibiców. Zawsze cieszę się, że mogę tam grać. ●

Wywiad został przeprowadzony w poniedziałek, 30 marca, przy współudziale „Die Zeit” i „The Guardian”; niektóre pytania zadali dziennikarze tych redakcji: Oliver Fritsch i Tumaini Carayol.

# Prezydencka gra na podział

**Prezydent Karol Nawrocki odebrał ślubowanie od dwójga z sześciu wybranych przez Sejm sędziów TK. Co z pozostałą czwórką?**

Ewa Ivanova

Sejm wybrał 13 marca szóstkę sędziów Trybunału Konstytucyjnego: Krystiana Markiewicza (byłego prezesa stowarzyszenia sędziów Iustitia i szefa działającej przy MS Komisji Kodyfikacyjnej Ustroju Sądownictwa i Prokuratury), Annę Korwin-Piotrowską (szefową stowarzyszenia sędziów Themis i prezes SO w Opolu), Marcina Dziurdę (byłego szefa Prokuraturii Generalnej), Macieją Taborowskiego (byłego zastępcę RPO), Dariusza Szostka (radcę prawnego) i Magdalенę Bentkowską (advokatkę).

Sędziowie Bentkowska i Szostek złożyli w środę wobec prezydenta ślubowanie. Pozostała czwórka nowych sędziów TK nie została zaproszona do Pałacu Prezydenckiego.

Zaprzysiężeni uważają, że nie ma podstaw do różnicowania sędziów TK i pozostali sędziowie także powinni być zaproszeni do Pałacu Prezydenckiego.

Czwórka pozostałych nie wie, jakie kryterium zastosował prezydent, dokonując wyboru akurat tych dwóch nazwisk do zaprzysiężenia. Podejrzewają, że to gra na ich podział. Podkreślają, że wygląda też na to, iż prezydent uzurpuje sobie kompetencje do całkowicie uznaniowej, arbitralnej oceny sędziów TK.

– Nie ma żadnej podstawy prawnej, aby prezydent w jakikolwiek sposób weryfikował, czy dany sędzia może zasiadać w TK. Nie ma uprawnienia do oceny wyboru Sejmu. Podkreślę: nie ma podstawy prawnej ani do oceniania kwestii proceduralnych związanych z wyborem, ani do oceny merytorycznej sędziów, np. czy dana osoba spełnia wymogi nieskazitelnego charakteru – mówi jeden z sędziów TK.

Sędziowie, którzy zostali pominięci przez prezydenta, mówią nieoficjalnie, że zaproszeni do Pałacu zachowywali się od początku bardzo lojalnie: informowali pozostałych o krokach Kancelarii Prezydenta i pytali o ich zdanie.

– Mają analogiczne zdanie jak my w tej sprawie. Prezydent nie może sobie wybierać sędziów TK – mówi sędzia TK.

Zgodnie z prawem sędzią TK zostaje się z chwilą wyboru. To autonomiczna decyzja Sejmu. Ale sam wybór nie gwarantuje dopuszczenia do orzekania. Ustawa wymaga, aby osoba wybrana złożyła wobec prezydenta ślubowanie. Odmowa jego złożenia jest równoznaczna ze zrzeczeniem się stanowiska. Gdyby dwójka sędziów zaproszonych do prezydenta nie pojawiła się w Pałacu Prezydenckim i nie złożyła ślubowania, straciliby urząd, na który powołał ich Sejm.

Ślubowanie to jeden z niewątpliwych momentów, który może zaważyć na tym, czy sędzia będzie orzekał. Nie można go pominąć, bo stosunek służbowy sędziego Trybunału nawiązuje się dopiero po jego złożeniu. Ale prawnicy podkreślają, że prezydent odgrywa przy ślubowaniu rolę bierną, a stroną aktywną są sędziowie TK. Przepisy nie przyznają prezydentowi np. uprawnienia do przyjmowania ślubowania, a więc tym bardziej nie dają mu prawa do oceniania kandydatów merytorycz-



nie czy badania prawidłowości procedury ich wyboru.

Przepisy nie przesądzają także, w jakiej formie ma odbyć się ślubowanie. Dotychczasowa praktyka organizowania uroczystości w Pałacu Prezydenckim to zwyczaj, a nie wymóg ustawowy.

## PiS tłumaczy wybór prezydenta

Jak ruch prezydenta prawnie tłumaczy PiS? Dlaczego prezydent przyjmuje ślubowanie od dwójga sędziów TK, a nie od sześciorga?

– Może dlatego, że tylko ta dwójka została powołana zgodnie z regulaminem Sejmu. Otóż kadencje sędziów TK są indywidualne. Ich następcy powinni być więc wybierani na zakładkę, zgodnie z kończącymi się poszczególnymi kadencjami. Zgodnie z art. 30 ust. 3 pkt 1 regulaminu trzeba zgłaszać kandydatów na 30 dni przed upływem danej kadencji. A tak uczyniono w przypadku tylko dwóch kończących się kadencji – PiS zgłosił w regulaminowym terminie swoich kandydatów – Marka Asta i prof. Artura Kotowskiego – twierdzi poseł Marcin Warchoła z PiS, który reprezentuje grupę posłów skarżącą obecne regulacje dotyczące wyboru sędziów do TK.

Tłumaczy, że kandydatów PiS nie udało się wybrać, ale procedura została prawidłowo uruchomiona. Kolejni kandydaci na te dwa wakaty byli już zgłaszani już bez zachowania 30-dniowego terminu.

Według PiS wybór dwójki nowych sędziów TK był zgodny z regulaminem, a wobec pozostałych czterech kandydatów termin upłynął bezpowrotnie.

Dopytujemy posła Warchoła, skąd wiadomo, że akurat ta dwójka sędziów zosta-

ła powołana zgodnie z regulaminem, a pozostała czwórka już nie. Przypomnijmy: z uchwał nie wynika, na czyje miejsca zostali powołani sędziowie.

Posel podtrzymuje tylko, że dwójka wybrana została wybrana bez zachowania 30-dniowego terminu.

– Mogło tak się stać, gdyż „weszli oni w buty Asta i Kotowskiego”, których zgłosiliśmy w terminie przewidzianym w regulaminie. Ale dla pozostałej czwórki terminy te wygasły. Gdyż trzeba wybierać na zakładkę – przekonuje „Wyborczą” poseł.

Drażymy dalej: Co wskazuje, że ta dwójka „weszła w buty Asta i Kotowskiego”, a pozostała czwórka już nie?

– Widocznie tak marszałek poinformował prezydenta – odpowiada Warchoła.

Inną opowieść o przyczynach ślubowania akurat tej dwójki sędziów snuł w środę szef Kancelarii Prezydenta Zbigniew Bogucki. Wyjaśnił, że chodzi o to, że dwa wakaty sędziów TK wygasły za kadencji Karola Nawrockiego.

– Prezydent został zaprzysiężony 6 sierpnia i od tego czasu dwa miejsca zostały w TK opróżnione. Prezydent uznał, że to jest jego odpowiedzialność, by te dwa wakaty obsadzić – mówił.

Drugi powód zaprzysiężenia dwójki do kwestii tego, jak TK powinien funkcjonować. Bogucki wyjaśnił, że pełny skład Trybunału to co najmniej 11 sędziów.

– Więc jeżeli dzisiaj mamy dziewięciu sędziów, to dwóch sędziów, którzy dzisiaj powinni dołączyć do sędziów TK po złożeniu ślubowania, dopełnia ten wymóg ustawowy, żeby Trybunał działał w rozumieniu ustawy – podkreślił.

• **Dariusz Szostek i dr Magdalena Bentkowska przed Pałacem Prezydenckim**

FOT. KUBA ATYS / AGENCJA WYBORCZAPL (2)

Pełny skład orzekła w sprawach o szczególnej wadze ustrojowej i tych najbardziej zawiłych. „Rozpoznanie sprawy w pełnym składzie wymaga udziału co najmniej 11 sędziów” – mówi przepis ustawy, ale obecny Trybunał, który skurczył się poniżej tego progu, już w lipcu ubiegłego roku uznał przepis za niekonstytucyjny i sformułował własną definicję „pełnego składu”.

Choć prezydent nie ma kompetencji do oceniania sędziów Bogucki dodał także, że Karol Nawrocki „dokonał wyboru w oparciu o ocenę kandydatów, w oparciu o przedstawione dokumenty, o ich życiorysy”.

## Sędziowie: Ruch prezydenta nieakceptowalny

Nasi rozmówcy wśród sędziów TK mówią, że powody oficjalnie wskazywane przez PiS i Kancelarię Prezydenta to tylko pretekst i mamy do czynienia z „gimnastyką prawną”.

– Muszą podać jakieś pseudoracjonalne usprawiedliwienie. Przecież wybór wszystkich następców według takiej samej procedury i bez wskazania zajmowanych miejsc. Ruch prezydenta jest nieakceptowalny i niedopuszczalny w świetle przepisów – słyszymy nieoficjalnie od sędziów TK.

Także argument o stworzeniu możliwości sformułowania pełnego składu nie broni się prawnie.

Po pierwsze, sam TK podważył przepis dotyczący kworum pełnego składu, bo może prowadzić do zablokowania TK i uniemożliwienia mu wykonywania konstytucyjnych zadań.

Po drugie, w żaden sposób nie wyjaśnia, dlaczego akurat ta dwójka została zaprzysiężona. Gdyby chodziło o poszerzenie składu, to prezydent powinien przyjąć ślubowanie od wszystkich.

Prawnicy dyskutują o zastępczych formach ślubowania. Dr Marcin Krzemiński z Katedry Prawa Konstytucyjnego Uniwersytetu Jagiellońskiego zwraca uwagę, że wybrany sędzia składa ślubowanie wobec prezydenta. I owo „wobec” nie musi oznaczać bezpośredniej obecności prezydenta.

Prof. Ewa Łętowska, była rzecznik praw obywatelskich, sędzia TK w stanie spoczynku, proponowała, aby ślubowanie od nowych sędziów przyjęło Zgromadzenie Narodowe, które lokuje się wyżej w hierarchii niż prezydent.

Z kolei prof. Marek Safjan, były sędzia TSUE i prezes TK, sugeruje, że odmowa przyjęcia ślubowania może być traktowana jako przejaw niemożności wykonywania funkcji (art.131 konstytucji). W takim przypadku prezydenta zastępuje marszałek Sejmu i sam wykonuje czynność urzędową.

Ale Pałac Prezydencki podkreśla, że ślubowanie od sędziów TK może odebrać wyłącznie prezydent. A prokuratorzy związani z byłym prokuratorem generalnym Zbigniewem Ziobrą ze stowarzyszenia Ad Vocem nie tylko dowodzą, że odbiór ślubowania to wyłączna kompetencja prezydenta, ale zapowiadają też konsekwencje, jeśli ktoś zdecyduje się na plan B.

Czy ruch prezydenta ten plan B zablokuje?

– Wcale tak nie uważam. Wszystkie warianty są w grze – mówi sędzia TK.

Premier Tusk jeszcze w ubiegłym tygodniu podkreślał, że „prezydent nie ma możliwości wyboru” w kwestii ślubowania sędziów TK.

– To nie jest kwestia kaprysu prezydenta. Zostali wybrani i są sędziami. Tak czy inaczej przysięgę złożą – stwierdził szef rządu. ●

# Prawica krytykuje podręcznik do edukacji zdrowotnej

Nadal nie wiadomo, czy edukacja zdrowotna będzie obowiązkowa, ale gotowy jest już podręcznik do przedmiotu. – Wprowadzając ten przedmiot, MEN ma na celu „produkcję odczłowieczonych robotów” – uważa antyaborcjonista prof. Bogdan Chazan.

Karolina Słowik

Środowisko edukacyjne niecierpliwie się brakiem decyzji w sprawie edukacji zdrowotnej. W szczególności dotyczy to dyrektorów, którzy do 21 kwietnia do organów prowadzących muszą oddać arkusze organizacyjne i ramowe plany nauczania. A bez informacji, czy od nowego roku szkolnego przedmiot będzie obowiązkowy czy nie, trudno to zrobić. Związek Nauczycielstwa Polskiego zaapelował już do ministrowi edukacji Barbary Nowackiej o szybką decyzję.

## Jaką decyzję podejmie ministra Nowacka?

Szefowa MEN Barbara Nowacka wstrzymała ogłoszenie decyzji w sprawie dalszych losów jej flagowego przedmiotu. Po wtorkowym posiedzeniu rządu biuro prasowe MEN poinformowało, że „trwają ostatnie uzgodnienia”, a „decyzję co do ewentualnej obowiązkowości edukacji zdrowotnej ministra edukacji ogłosi w przyszłym tygodniu”. Wówczas dowiemy się, czy jej flagowy przedmiot, który zastąpił wychowanie do życia w rodzinie, dostał zielone światło od bardziej konserwatywnych koalicjantów i samego premiera. Rok od politycznej decyzji, podjętej pod dużym wpływem kampanii prezydenckiej, wiemy, że nieobowiązkowość nie działa. Na edukację zdrowotną zapisało się jedynie 30 proc. uczniów i uczennic.

Rezygnują, jak mówią młodzi i rodzice, głównie ze względów praktycznych. W przeciążonej siatce godzin trudno o entuzjazm dla dodatkowej godziny zajęć.

Jeszcze rok temu premier Donald Tusk, wicepremier Władysław Kosiniak-Kamysz i ówczesny kandydat na prezydenta Rafał Trzaskowski tłumaczyli, że to rodzice muszą podjąć decyzję, czy ich dziecko będzie chodzić na nowy przedmiot. Przyjmując takie stanowisko nie chcieli zaognić konfliktu z prawicą, która na wszelkie informacje o zdrowiu seksualnym reaguje oburzeniem, choć to zaledwie jedna z jedenastu części podstawy programowej do edukacji zdrowotnej.

Jaką decyzję podejmie teraz Nowacka? Kierownictwo MEN od miesiąca mówi, że przedmiot powinien



• Szefowa MEN Barbara Nowacka wstrzymała ogłoszenie decyzji w sprawie dalszych losów edukacji zdrowotnej FOT. GETTY IMAGES

być obowiązkowy. W Koalicji Obywatelskiej słyszymy jednak, że to może nie być takie proste.

– Musimy z tego jakoś wybrnąć. Możliwym kompromisem jest wyjęcie modułu o zdrowiu seksualnym, tak aby były to zajęcia tylko dla chętnych. A reszta obowiązkowa. Inaczej w szkole znowu będzie poligon i stracimy na tym, chociażby edukację o bezpieczeństwie w sieci i higienie cyfrowej – mówi nasz rozmówca z KO.

Wszystko jednak wskazuje na to, że „poligon” w szkołach i tak będzie. Edukację zdrowotną przygotowywano w pośpiechu. Wprowadzano ją do szkół we wrześniu 2025 roku, kiedy nauczyciele nie zdążyli jeszcze ukończyć studiów podyplomowych z tego przedmiotu. Do tej pory nie ma ani jednego podręcznika dopuszczonego przez ministerstwo do użytku szkolnego. Teraz doczekaliśmy się pierwszego, który w ogóle powstał. Ale jeszcze ministerialnego zatwierdzenia nie uzyskał.

To podręcznik Wydawnictwa Uniwersytetu Medycznego we Wrocławiu.

Dr Dorota Kiedlik, współautorka podręcznika, na antenie radiowej Jedynki mówiła: – Jesteśmy jednym z jedenastu uniwersytetów kształcących nauczycieli edukacji zdrowotnej. Podręcznik, który powstał, jest odpowiedzią na potrzeby nauczycieli. Dodała, że podręcznik da im „rzetelne informacje, po które mogą bez obaw sięgać i przekazywać je uczniom”.

Wydaje się, że po aferze ze słynnym podręcznikiem Historia i Terazniejszość prof. Wojciecha Roszkowskiego, prawica tylko na to czekała. Była małopolska kurator oświaty z nadania PiS Barbara Nowak już stwierdziła, że wydanie nowego podręcznika to „działania propefobistyczne”.

Koalicja na Rzecz Ocalenia Polskiej Szkoły (KROPS) – skupiająca środowiska konserwatywne, ale też m.in. antyszczepionkowe czy antyukraińskie – stwierdziła, że cały pomysł z eduka-

cją zdrowotną i likwidacją wychowania do życia w rodzinie ma „otworzyć drogę do rozseksualizowania polskich uczniów”. I to na zlecenie Brukseli.

Zalecają, by na progu każdej szkoły postawić znak: „Zakaz wstępu dla edukacji zdrowotnej!”.

A o podręczniku wrocławskiego uniwersytetu napisali, że to „instrukcja deprawacji”.

## Prof. Chazan: Nowacka chce „produkcji odczłowieczonych robotów”

Podpierają się opinią antyaborcjonisty prof. Bogdana Chazana. Napisał on, że jeśli podręcznik uwzględni zdrowie seksualne, to dlaczego nie opisywać również zdrowia sercowo-naczyniowego, pokarmowego, czy oddechowego. „Skąd takie wyróżnienie jednego, płciowego układu organizmu młodego człowieka? Czy jest on rzeczywiście najbardziej kluczowy w rozwoju? Bez macicy kobieta przeżyje, bez płuc – nie” – zauważa Chazan.

Poza tym nie podoba mu się cytata z podręcznika: „Płeć to subiektywne odczucie, coś, z czymś się identyfikujemy”. I twierdzi, że to „obiektywne zjawisko, z wyjątkiem rzadko występujących sytuacji chorobowych”. „Wystarczy chwila, aby zdiagnozować, jaką mamy biologiczną, a więc prawdziwą płeć” – zauważa.

I pyta, po co takie zdanie w podręczniku, czy rodzice „mają wątpliwości, co do tego, czy córkę, czy też syna posyłają na lekcje?”.

Według Chazana prowadzi to do „rzeczywistych zaburzeń tożsamości płciowej, jak samospelniającej się przepowiedni, lokalnych epidemii pomysłów korekty płci”.

Podsumowują prof. Chazan stwierdził, że MEN, wprowadzając ten przedmiot, ma na celu „produkcję odczłowieczonych robotów, dla których najważniejsze są satysfakcjonujące relacje określane jako »aktywność seksualna«”. ●

www.nekrologi.wyborcza.pl/34428039

Odszedł

## Wiesław Myśliwski

ale Jego dzieło pozostało...

Miał dystans do swojej twórczości, mimo jej ogromnej popularności. W wywiadzie dla „Tygodnika Powszechnego” mówił: „pisarz nie ma tak dużo do powiedzenia, w każdym razie nie więcej niż ma każdy inny człowiek. I powinien pisać tylko to, co ma do powiedzenia, a nie pisać dlatego, że jest pisarzem”.

I tak właśnie tworzył: z rozmysłem, z rozwagą, niespiesznie. Czekaliśmy na Jego kolejne powieści, dramaty, wystąpienia, wywiady, scenariusze filmowe.

Jestem zaszczycona, że dwukrotnie, co się nie zdarzyło, był laureatem nagrody literackiej NIKE.

Momentami zastanawiam się, co by dziś napisał o nas i tym mocno zwariowanym Świecie.

Bliskim

składam serdeczne kondolencje

Nika Bochniarz

www.nekrologi.wyborcza.pl/34427881

„Książki to także świat, i to świat, który człowiek sobie wybiera, a nie na który przychodzi”  
Wiesław Myśliwski, „Traktat o łuskaniu fasoli”

Odszedł

## Wiesław Myśliwski

Swoimi książkami stworzył własny, odrębny, niezwykły świat. Świat wartości, których tak potrzebujemy w niespokojnych czasach. Pisał prostym językiem o trudnych i ważnych sprawach.

Jego twórczość stawia Go w gronie najwybitniejszych powojennych polskich pisarzy. Był laureatem wielu prestiżowych nagród, w tym dwukrotnie Nagrody Nike.

Rodzinie i bliskim

składam wyrazy serdecznego współczucia

Włodzimierz Czarczasty  
Marszałek Sejmu

OGŁOSZENIE WŁASNE WYDAWCY

34428159

OGŁOSZENIE PŁATNE

Kraj/34427804

nekrologi.wyborcza.pl  
ODESZLI.pl  
Zamieść nekrolog  
Dodaj wspomnienie  
nekrologi@wyborcza.pl  
pomoc@odeszli.pl  
tel. 22 555 55 55, 22 555 53 99

OGŁOSZENIE PŁATNE

Kraj/34428019

W Sądzie Rejonowym w Jaworznie, sprawie o sygnaturze I Ns 159/23 toczy się postępowanie o stwierdzenie nabycia spadku po Małgorzacie Mazur, córce Franciszka i Janiny, zmarłej 16 kwietnia 2016 roku w Jaworznie posiadającym ostatnie miejsce zwykłego pobytu w Jaworznie. Wzywa się zatem, aby spadkobiercy, w ciągu trzech miesięcy od dnia publikacji ogłoszenia, zgłosili i udowodnili nabycie spadku, gdyż w przeciwnym razie mogą być pominięci w postanowieniu o stwierdzeniu nabycia spadku.



## WYCIĄG Z OGŁOSZENIA O PRZETARGU

Znak: PPGN.6840.33b.2025  
Mikołajki, 2026r.04.02

### BURMISTRZ MIASTA MIKOŁAJKI informuje

o ogłoszonym trzecim przetargu ustnym nieograniczonym na sprzedaż nieruchomości położonej w Mikołajkach, obręb geod. Mikołajki oznaczonej nr geod. 1391/4 o pow. 1,1628 ha

Cena wywoławcza nieruchomości: 4.900.000,00 zł

Wysokość wadium: 740.000,00 zł, postąpienie nie mniej niż 49.000,00 zł

Przetarg odbędzie się w dniu 11 czerwca 2026r. o godz. 13.00 w sali obrad Urzędu Miasta i Gminy w Mikołajkach przy ulicy Kolejowej 7.

Dla w/w nieruchomości Sąd Rejonowy w Mrągowie – Wydział Ksiąg Wieczystych prowadzi księgę wieczystą nr OL1M/00029504/3.

Przedmiotowa nieruchomość jest objęta „Miejscowym planem zagospodarowania przestrzennego terenów zabudowy mieszkaniowej i usługowej położonych przy ulicach Mrągowskiej i Warszawskiej w Mikołajkach” uchwalonym uchwałą Rady Miejskiej w Mikołajkach nr XXI/119/2020 z dnia 16 grudnia 2020r. (Dz. U. Woj. Warmińsko-Mazurskiego z 25 stycznia 2021r., poz. 340), którego treść jest dostępna na stronie https://mikołajki.e-mapa.net/.

Pełna treść ogłoszenia z dnia 2 kwietnia 2026r. znak: PPGN.6840.33b.2025 znajduje się na tablicy informacyjnej Urzędu Miasta i Gminy w Mikołajkach przy ul. Kolejowej 7 oraz na stronie internetowej www.bip.mikołajki.pl i www.mikołajki.eu.

Dodatkowe informacje można uzyskać pod numerem telefonu: 087- 4219056, drogą elektroniczną e-mail: gospodarka.gruntami@mikołajki.pl oraz osobiście w Urzędzie Miasta i Gminy w Mikołajkach ul. Kolejowa 7, pokój nr 110 - od poniedziałku do piątku w godzinach od 8.00 do 14.00.

#### ZASTRZEŻENIE:

Burmistrz Miasta Mikołajki zastrzega sobie możliwość odwołania przetargu z przyczyn uzasadnionych, informując o tym na piśmie poprzez wywieszenie na tablicy ogłoszeń w siedzibie Urzędu, w sposób zwyczajowo przyjęty oraz na stronie internetowej www.bip.mikołajki.pl i www.mikołajki.eu

# Czy prezydent USA naprawdę rozważa wyjście z NATO?

**Donald Trump i jego ludzie zdają się nie rozumieć, że NATO jest sojuszem defensywnym. A Europa jest gotowa uczestniczyć we wspólnej obronie, lecz nie będzie dołączać do każdego przedsięwzięcia Waszyngtonu. Co z przyszłością Sojuszu?**

**Maciej Czarnecki**

Amerykański prezydent i jego ludzie w ostatnich 24 godzinach dali upust swojej frustracji postawą Europy wobec kampanii militarnej USA i Izraela przeciwko Iranowi. Na szali postawili przyszłość Sojuszu Północnoatlantyckiego.

W ostatnich tygodniach Trump na przemian apelował o takie zaangażowanie i zapewniał, że nie potrzebuje żadnej pomocy.

## Trump sfrustrowany sojusznikami z NATO

Republikanin zasugerował w wywiadzie dla brytyjskiego dziennika „The Telegraph”, że poważnie rozważy wycofanie USA z NATO.

– NATO nigdy mnie nie przekonało. Zawsze wiedziałem, że to papierowy tygrys, i Putin, nawiasem mówiąc, też o tym wie – stwierdził.

Zapytany, czy po wojnie z Iranem rozważy ponownie amerykańskie członkostwo w Sojuszu, przytaknął. Wyśmiewał też przestarzałą, jego zdaniem, brytyjską marynarkę wojenną.

Oczywiście zdawkowa reakcja na pytanie dziennikarza, zwłaszcza w przypadku chimerycznego polityka, który potrafi zaprzeczyć własnym słowom w tym samym wystąpieniu, niekoniecznie musi okazać się brzemienne w skutkach. Trump wielokrotnie nie realizował swoich gróźb. Wypowiedź pokazuje jednak jego frustrację sojusznikami oraz szokujące lekceważenie Sojuszu, który był fundamentem transatlantyckiego bezpieczeństwa od prawie 80 lat.

Przed powrotem Trumpa do władzy Kongres uchwalił ustawę zakazującą prezydentowi USA wycofanie kraju z NATO bez zgody Senatu lub ustawy Kongresu. Na Kapitolu nadal jest wielu zwolenników Sojuszu, którzy nie wyobrażają sobie takiego ruchu.

Nie jest jednak do końca jasne, czy gdyby Trump jednak próbował wycofać USA z NATO, ustawa pozwoliłaby temu zapobiec. O tym decydowałby sąd. Konstytucja USA mówi tylko, że do zawarcia traktatu międzynarodowego potrzebna jest zgoda Senatu. Przemilcza kwestię wycofania. Jednostronne wycofanie z innych traktatów udało się Jimmy'emu Carterowi w 1978 r. i George'owi W. Bushowi w 2001 r., którzy wygrali batalie prawne z Kongresem. Jednak zdaniem prawników nie przesądza to, że w przypadku traktatu o NATO byłoby podobnie.

Scenariusza odejścia USA z NATO od dawna obawiają się jego zwolennicy po



• **Prezydent USA Donald Trump powiedział, że poważnie rozważy wyjście USA z NATO**

FOT. PAP/EPA/ROBIN VAN LONKHUIJSEN

obu stronach Atlantyku. John Bolton, były doradca ds. bezpieczeństwa narodowego z pierwszej kadencji Trumpa, opowiadał w wywiadzie dla „Wyborczej”, że jego ówczesny szef rozważał to już na szczycie NATO w Brukseli latem 2018. Publicznie Trump dotąd ograniczał się do stwierdzeń, że Europa musi wziąć odpowiedzialność za swoje bezpieczeństwo. Jego zwolennicy tłumaczyli, że mówi tak, by mobilizować sojuszników do zwiększania wydatków na wojsko.

Jednak od powrotu do Białego Domu Republikanin poważnie podkopuje wspólnotę transatlantycką: zbliżeniem z Władimirem Putinem, osłabieniem wsparcia dla Ukrainy, wojnami celnymi, krytyką europejskich wartości, próbami rozbijania Unii Europejskiej, zakusami na należącą do Danii Grenlandię, a teraz gróźbami w związku z niewystarczającym, jego zdaniem, wsparciem USA na Bliskim Wschodzie.

## Trump do innych krajów: USA już wam nie pomaga

Wojna z Iranem trwa od 28 lutego, kiedy pierwsze amerykańskie i izraelskie pociski uderzyły w Teheran i inne irańskie cele. Podczas wtorkowych uwag przed reporterami w Gabinetnie Ovalnym Trump zasugerował, że może niebawem zakończyć wojnę, a problem ponownego otwarcia dla żeglugi blokowanej przez Irańczyków Cieśniny Ormuz pozostawić innym krajom.

W podobnym tonie prezydent wypowiedział się na swojej platformie Truth Social, dokładając do tego krytykę sojuszników: „Dla wszystkich krajów, które nie mogą zdobyć paliwa do silników odrzutowych ze względu na Cieśninę Ormuz, jak Wielka Brytania, która odmówiła zaangażowania się w dekapitację Iranu, mam sugestię: po pierwsze, kupujcie w USA, mamy go pod dostatkiem, po drugie, zbierzcie się w końcu na odwagę, udajcie się do Cieśniny i po prostu je WEŹCIE. Musicie zacząć się uczyć, jak o sobie walczyć, USA już wam nie pomaga, tak jak nie było przy nas”

W kolejnym poście dodał, że „Francja nie pozwoliła [naszym] samolotom udającym się do Izraela z zaopatrzeniem wojskowym przelecieć nad francuskim terytorium”, oskarżając Paryż, że był „bardzo mało pomocny” i ostrzegając: „USA będą pamiętać”

**Scenariusza odejścia USA z NATO od dawna obawiają się jego zwolennicy po obu stronach Atlantyku. Trump dotąd ograniczał się do stwierdzeń, że Europa musi wziąć odpowiedzialność za swoje bezpieczeństwo. Jednak od powrotu do Białego Domu Republikanin poważnie podkopuje wspólnotę transatlantycką**

Tego samego dnia w wywiadzie dla Fox News sekretarz stanu Marco Rubio zasugerował, że Waszyngton będzie musiał na nowo zbadać, czy NATO nadal mu służy, czy też stało się „jednostronnym” sojuszem, w którym USA bronią europejskich sojuszników, ale same nie dostają pomocy.

– Dostrzegalem w Sojuszu ogromną wartość – przypomniał Rubio, który był współautorem wspomnianej ustawy krepującej ruchy prezydenta ws. NATO.

Dodał, że poza ewentualną obroną Europy NATO umożliwiło USA posiadanie baz, co „pozwalalo na projekcję siły w różnych częściach świata, gdy bezpieczeństwo narodowe jest zagrożone”. – Jeśli doszliśmy do punktu, w którym nie możemy już używać tych baz do obrony interesów Ame-

ryki, to NATO jest ulicą jednokierunkową – ocenił sekretarz stanu USA.

Również we wtorek sekretarz obrony Pete Hegseth w odpowiedzi na pytanie Reutersa na briefingu prasowym odmówił potwierdzenia zobowiązania USA na rzecz kolektywnej obrony – fundamentu NATO od 1949 roku.

– Jeśli chodzi o NATO, ta decyzja należy do prezydenta. Powiem tylko, że wiele się odsłoniło – odparł Hegseth, najwyraźniej wyrażając żal z powodu postawy Europejczyków.

## Kraje Europejski pomagają krajom Bliskiego Wschodu

Po wybuchu wojny na Bliskim Wschodzie niektóre europejskie kraje, w tym te bezpośrednio skrytykowane przez Trumpa, wzmocniły obronę powietrzną krajów w Zatoce Perskiej, które Iran atakuje dronami i raketami w odwecie za amerykańskie i izraelskie uderzenia.

Francja wysłała myśliwce Rafale do Zjednoczonych Emiratów Arabskich. Zdecydowała też o przemieszczeniu swojego lotniskowca Charles de Gaulle z Morze Bałtyckiego na Morze Śródziemne.

We wtorek Wielka Brytania poinformowała o wysłaniu na Bliski Wschód dodatkowych systemów obrony powietrznej dla wsparcia „kolektywnej obrony sojuszników” przeciwko „agresywnym atakom Iranu za pomocą pocisków i dronów”.

Media w różnych krajach donoszą, że administracja Trumpa wypytuje rządy europejskich państw o ewentualne przysłanie systemów. Ale wsparcie ma ograniczenia, bo Europa sama mierzy się z zagrożeniami ze strony Rosji. „Rzeczpospolita” informowała, że w rozmowach z Polską Amerykanie mieli sugerować możliwość relokacji jednej z baterii systemu Patriot na Bliski Wschód.

„Nigdzie nie planujemy ich przemieszczać! Nasi sojusznicy dobrze wiedzą i rozumieją, jak ważne mamy tu zadania. Bezpieczeństwo Polski jest absolutnym priorytetem” – napisał na X minister obrony i wicepremier Władysław Kosiniak-Kamysz.

Zarazem Europejczycy nie chcą przykładać ręki do ofensywnych działań przeciwko Teheranowi.

Jak poinformował we wtorek włoski państwowy nadawca RAI, Włochy odmówiły amerykańskiemu samolotowi zgody na lądowanie w bazie wojskowej na Sycylii. „[Amerykański] plan został przekazany, gdy samolot był już w trakcie lotu, a kontrole wykazały, że nie chodziło o loty normalne ani logistyczne, w związku z czym nie były one objęte traktatem z Włochami”, dodała RAI.

Ponadto, jak przekazał Reuters, Francja nie pozwoliła na transport przez jej przestrzeń powietrzną amerykańskiej broni przeznaczonej dla Izraela.

Najostrzej amerykańską kampanię krytykuje hiszpański premier Pedro Sanchez, który wprost nazwał ją nielegalną i nie pozwolił na wykorzystywanie do niej baz wojskowych w Hiszpanii. W poniedziałek minister obrony Margarita Robles oświadczyła ponadto, że Hiszpania zamyka swoją przestrzeń powietrzną dla amerykańskich samolotów zaangażowanych w ataki na Iran.

– Nie pozwalamy ani na korzystanie z naszych baz, ani z naszej przestrzeni do działań związanych z wojną w Iranie – doprecyzowała Robles. ●

# Przemoc seksualna wobec kobiet w Sudanie

**Nowy Raport Lekarzy bez Granic pokazuje, że podczas wojny domowej w Sudanie przemoc seksualna jest traktowana jako broń.**

**Robert Stefanicki**

Uwaga, tekst zawiera opisy przemocy seksualnej. Jeśli jesteś osobą pokrzywdzoną i potrzebujesz pomocy, możesz ją uzyskać m.in. w fundacji Feminoteka, której infolinia działa pod nr **888 88 33 88** w dni powszednie w godzinach 11-19. Możesz też napisać e-mail na adres [pomoc@feminoteka.pl](mailto:pomoc@feminoteka.pl). Infolinia w języku ukraińskim i rosyjskim jest czynna pod numerem **888 88 79 88** w poniedziałki i środy w godz. 14-19 (email: [helpua@feminoteka.pl](mailto:helpua@feminoteka.pl)).



• **Sudan Płd, kobieta niosąca wodę do domu** FOT. ARCHIWUM POLSKIEJ AKCJI HUMANITARNEJ

15 kwietnia wojna w Sudanie wejdzie w czwarty rok. Organizacja Narodów Zjednoczonych nazwała ten konflikt największym kryzysem humanitarnym na świecie. Według jej danych zginęło już ponad 150 tys. osób, a około 12 milionów opuściło swoje domy – prawie jedna trzecia ludności kraju.

Opublikowany 31 marca raport organizacji Lekarzy bez Granic (Médecins Sans Frontières) pt. „Jest coś, o czym chciałabym ci powiedzieć...” rzuca światło na ważny aspekt wojny w Sudanie: przemoc seksualną.

Dokument oparto na historiach pokrzywdzonych, które zgłosiły się do placówek MSF w Darfurze Północnym i Południowym od stycznia 2024 r. do listopada 2025 r.

Było ich 3396. Lekarze podkreślają, że liczba ta stanowi jedynie ułamek rzeczywistej skali zjawiska. Wiele osób dotkniętych przemocą nie jest w stanie bezpiecznie dotrzeć do miejsc, w których może otrzymać opiekę.

## Bojownicy gwałcą kobiety i dziewczęta

97 proc. pokrzywdzonych stanowiły kobiety i dziewczęta. W Darfurze Północnym aż 95 proc. ocalałych zidentyfikowało swoich oprawców jako uzbrojonych mężczyzn, często wskazując bezpośrednio na bojowników Sił Szybkiego Wsparcia (RSF) lub powiązanych z nimi grup zbrojnych.

To właśnie RSF prowadzi wyniszczającą naród wojnę z armią Sudanu, odkąd w kwietniu 2023 r. wybuchła walka o władzę między przywódcami obu tych formacji. Wcześniej współpracowali ze sobą i wspólnie, w zamachu stanu, zniweczyli szansę na demokratyzację Sudanu po upadku dyktatury Omara al-Baszira. Obie strony są oskarżane o okrucieństwa i łamanie praw człowieka, jednak gwałty w Darfurze są domeną RSF.

– Dwie kobiety z naszej grupy zostały zgwałcone przez milicję RSF na naszych oczach. Robiło to wspólnie czterech lub pięciu mężczyzn. Jedną dziewczyną miała 22 lata i tam zmarła – opowiada cytowana w raporcie 27-latką.

ka. Ich oprawcy grozili im śmiercią w przypadku odmowy.

Przemoc seksualna miała wymiar etniczny, wymierzony w społeczności pozaarabskie, takie jak Zaghawa, Masalit i Fur. Bojownicy używali rasistowskich wyzwisk, oskarżając cywilów o wspieranie przeciwnika, o czym miał świadczyć fakt, że nie uciekli z miasta wcześniej. Gwałt był karą.

Choć Darfur Południowy znajduje się obecnie z dala od aktywnych linii frontu, przemoc seksualna pozostaje częścią codziennego życia. Kobiety czują się niemal uwięzione w domach. Wiedzą, że każda próba wyjścia po wodę, opał czy do pracy na roli wiąże się z ogromnym ryzykiem ataku.

Dane MSF pokazują, że 22 proc. pokrzywdzonych w Darfurze Południowym zostało zaatakowanych podczas codziennych czynności, takich jak zbieranie drewna, a 34 proc. podczas pracy w polu. Sprawcy są niemal całkowicie bezkarni.

– Każdego dnia, gdy ludzie idą na targ, zdarza się cztery lub pięć przypadków gwałtu. Kiedy idziemy w pole, to samo... Nie ma sposobu, by zatrzymać gwałty. Jedynym sposobem jest rzadsze wychodzenie na zewnątrz – mówi 40-letnia kobieta.

Przemoc przenika również do sfery domowej. Rozpad struktur społecznych i chroniczny brak bezpieczeństwa sprzyjają nadużyciom ze strony cywilów i partnerów przy braku jakichkolwiek mechanizmów odpowiedzialności.

## Społeczność międzynarodowa zawodzi

Szczególnie bolesnym aspektem jest los dzieci. W Darfurze Południowym 20 proc. ocalałych to osoby nieletnie, w tym 41 dzieci poniżej piątego roku życia. Ich traumy pogłębia brak wyspecjalizowanej pomocy oraz to, że wiele z nich przybywa do obozów bez opieki rodziców.

– Zabrali córkę mojej siostry, miała trzynaście lat. Zabrali ją w pobliże wody i tam ją zgwałcili. Musieliśmy iść ją odnaleźć i sprowadzić z powrotem. Zmarła kilka dni później – opowiada 25-letnia kobieta z Nyali.

Osoby ocalałe mierzą się z gigantycznymi barierami w dostępie do opieki. Oprócz paraliżującej stygmatyzacji społecznej, problemem są ataki na placówki medyczne, brak leków oraz koszty transportu, który sam w sobie jest niebezpieczny.

W obozie Daba Naira w Tawila, mimo zidentyfikowania 732 ocalałych, tylko ułamek z nich zdecydował się na pełne leczenie kliniczne, często z wielomiesięcznym opóźnieniem, wynikającym ze strachu i wstydu.

Autorzy raportu stwierdzają, że społeczność międzynarodowa zawiodła w ochronie ludności Darfuru. Obecność agencji ONZ i innych organizacji międzynarodowych jest wybiórcza lub okresowa, co skutkuje brakiem koordynacji i monitoringu naruszeń. Lokalni działacze i organizacje pozarządowe pracują bez środków, borykając się z zastraszaniem ze strony władz. ●

OGŁOSZENIE PŁATNE

Kraj/34427831

## PREZYDENT MIASTA BĘDZINA

### OGŁASZA

**I przetarg ustny nieograniczony na sprzedaż prawa użytkowania wieczystego działki oznaczonej numerem ewidencyjnym 3226 i prawa własności działki oznaczonej numerem ewidencyjnym 3265/2, położonych w Będzinie przy alei Hugona Kołłątaja o łącznej powierzchni 6166 m<sup>2</sup>**

**Przeznaczenie w miejscowym planie zagospodarowania przestrzennego: tereny zabudowy usługowej**

Dla w/w działek prowadzone są księgi wieczyste:

- KA1B/00024042/3 – dla działki numer 3226 o powierzchni 5410 m<sup>2</sup>, która stanowi własność Skarbu Państwa w użytkowaniu wieczystym Gminy Będzin,
- KA1B/00053068/3 – dla działki numer 3265/2 o powierzchni 756 m<sup>2</sup>, która stanowi własność Gminy Będzin.

Działki opisane powyżej stanowią całość gospodarczą.

W dziale III księgi wieczystej nr KA1B/00024042/3 wpisana jest służebność przesyłu na rzecz przedsiębiorcy przesyłowego spółki Tauron Ciepło Sp. z o. o. dla sieci ciepłowniczej.

Natomiast w księdze wieczystej nr KA1B/00053068/3 brak jest wpisów obciążenia.

Działki nie są przedmiotem zobowiązań.

Przez działki o numerze 3226 i 3265/2 przebiega w ich południowo-zachodniej części infrastruktura techniczna w postaci podziemnej sieci ciepłowniczej o parametrach 2 x DN 800 wraz z komorą ciepłowniczą o wymiarach około 8 m na 9 m.

Komora ta znajduje się również na części działki o numerze 3265/2.

**Cena wywoławcza nieruchomości wynosi 1 600 000,00 zł**

w tym:

- prawo własności stanowi: **238.000,00 zł netto**
- prawo użytkowania wieczystego stanowi: **1.362.000,00 zł netto**

Do ceny nieruchomości osiągniętej w przetargu doliczony zostanie podatek VAT w stawce 23%.

Nabywca nieruchomości ponosi koszty opłat notarialnych i sądowych związanych z nabyciem nieruchomości.

**Wadium uprawniające do uczestnictwa w przetargu wnoszone w pieniądzu wynosi 160 000 PLN.**

**Przetarg odbędzie się w dniu 9 czerwca 2026 r. o godz. 11:00 w siedzibie Urzędu Miejskiego w Będzinie ul. 11 Listopada 20, sala Nr 101.**

**OSOBY ZAINTERESOWANE UCZESTNICTWEM W PRZETARGU WINNY:**

- **Zapoznać się z regulaminem przetargowym, zawierającym m. in. szczegóły związane z zagospodarowaniem nieruchomości dostępnym w Wydziale Gospodarki Nieruchomościami Urzędu Miejskiego w Będzinie ul. 11 Listopada 20, pokój 107 lub 113, I piętro oraz na stronie [www.bedzin.bip.info.pl](http://www.bedzin.bip.info.pl) w zakładce Oferty Inwestycyjne/Przetargi – Nieruchomości;**
- **Najpóźniej do dnia 5 czerwca 2026 r. wpłacić wadium w kwocie 160 000 PLN na konto depozytowe Urzędu Miejskiego w Będzinie – Wydziału Księgowo – Budżetowego w ING Banku Śląskim S. A. Oddział w Będzinie Nr 44 1050 1142 1000 0023 0074 0087. Wymagane jest aby w podanym terminie wadium znajdowało się na koncie organizatora przetargu.**

**Uwaga! Osoby, które wpłacą wadium po terminie wskazanym w ogłoszeniu nie zostaną dopuszczone do uczestnictwa w przetargu.**

W przypadku nie przystąpienia przez osoby wygrywające przetarg do notarialnej umowy sprzedaży nieruchomości w terminie ustalonym przez zbywającego, Prezydent Miasta Będzina może odstąpić od zawarcia notarialnej umowy sprzedaży, a wpłacone wadium nie będzie podlegało zwrotowi.

**Wszelkich informacji dotyczących przetargu udziela Wydział Gospodarki Nieruchomościami w Urzędzie Miejskim w Będzinie telefon 32 267 92 13 lub 32 267 91 50.**

Prezydent Miasta Będzina zastrzega sobie możliwość odwołania przetargu.

[www.nekrologi.wyborcza.pl/34428068](http://www.nekrologi.wyborcza.pl/34428068)

*Słowa śmierci nie znają*

Z nieskrywanym żalem i ogromnym smutkiem przyjeśliśmy wiadomość o śmierci



## Wiestawa Myśliwskiego

człowieka niezwykle i wybitnego pisarza, który poprzez literaturę formował harmonię i sens życia. Twórca, który udowodnił, że kultura wiejska zawiera w sobie wieczne wartości ludzkiej egzystencji i uniwersalne siły pozwalające na kształtowanie własnego losu.

Członka honorowego Stowarzyszenia Autorów ZAiKS i Laureata Nagrody 100-lecia ZAiKS-u.

### Rodzinie i Bliskim

składamy wyrazy głębokiego współczucia

Zarząd, Rada i Dyrekcja  
Stowarzyszenia Autorów ZAiKS



• 30 stycznia 2025 r. Warszawa, Fabryka Norblina. Uroczystość rozpoczęcia budowy morskiej farmy wiatrowej Baltica 2. FOT. ROBERT KOWALEWSKI / AGENCJA WYBORCZA.PL

# Za pracą na północ, nad Bałtyk

**Nad Bałtykiem o pracowników biją się trzy wielkie firmy, które kończą budowę ogromnych farm morskich. Niektóre stanowiska to pensje liczone w dziesiątkach tysięcy złotych.**

**Ireneusz Sudak**

Polska finiszuje pierwszy etap budowy wysokich na 280 metrów, wydajnych morskich wiatraków na Bałtyku. Już w tym roku prąd popłynie z wiatraków farmy Orlen/Northland Power, w przyszłym PGE i Orsted, a w 2028 r. Polenergi i Equinora.

W sumie do 2030 roku mamy mieć na Bałtyku blisko 200 wiatraków o łącznej mocy 6 GW – to tyle, ile 6 dużych bloków węglowych.

Choć kilkukrotnie droższe w budowie niż wiatraki na lądzie, to z uwagi na większą siłę wiatru (jak wiadomo na Bałtyku wieje bardzo mocno), farmy na morzu produkują więcej energii.

To ogromny projekt infrastrukturalny i największe inwestycje w energetyce od lat – ich koszt to nawet 100 mld zł. Inwestorzy już szukają ludzi do pracy na morskich farmach.

## Wiatraki a atom

Gdy 10 lat temu eksperci firmy McKinsey mówili dziennikarzom, że „zaskoczyło nas, jak dobre warunki do rozwoju energetyki wiatrowej panują na Bałtyku”, brzmiało to niczym bajka. – Morze Bałtyckie z głębokością 20-30 metrów i dobrą wietrznością jest idealne do rozwoju farm wiatrowych. Takich warunków kraje śródziemnomorskie mogą nam tylko pozazdrościć, bo tam morze jest za głębokie no i nie wieje. A z kolei tam, gdzie wieje, czyli na Morzu Północnym, jest za głęboko – przekonywali eksperci McKinsey.

Bałtyku i morskich wiatraków zazdrości nam nawet premier Węgier Viktor Orbán, kiedy w 2014 r. mówił: „Nie mamy morza i nie mamy węgla, a zatem musimy gotować obiad z tego, co mamy”, na wspólnej konferencji z ówczesnym polskim premierem Tuskiem, nawiązując do pomysłu budowy elektrowni atomowej we współpracy z Rosjanami.

Po 2030 roku udział energii z morskich wiatraków ma wynieść w Polsce nawet kilkanaście

procent – to kluczowe projekty, które mają wypełnić lukę po wyłączonych ze starości elektrowniach węglowych o mocy 7 GW.

Ale żeby wiatraki pracowały sprawnie, do ich eksploatacji potrzebny jest sztab ludzi. Okazuje się, że niezbędne szkolenia pracowników trwają już od kilku lat – teraz przyszedł czas na rekrutację.

## 600 chętnych na kilka ofert

Na stosunkowo niewielkim obszarze – od Ustki, przez Łebę i Wejherowo po Trójmiasto – powstaje kilka gigawatów mocy oraz kilka baz operacyjnych, które będą funkcjonować przez około 30 lat.

– To oznacza długoterminowy popyt na wysoko wykwalifikowanych specjalistów, ale też realną presję na rynek pracy – mówi nam Jakub Jarosz z firmy Equinor, która realizuje projekt razem z Polenergią.

– Poszukujemy przede wszystkim specjalistów z obszaru eksploatacji i utrzymania morskich farm wiatrowych, w tym techników turbin, systemów elektrycznych i automatyki, specjalistów ds. bezpieczeństwa, logistyki morskiej oraz planowania prac operacyjnych – dodaje.

Docelowo w bazie operacyjnej w Łebie pracę znajdzie kilkadziesiąt osób. Obecnie trzy firmy równocześnie szukają pracowników na podobne stanowiska, a to oznacza, że kandydaci mogą przebierać w ofertach i dyktować warunki.

## Komfort wyboru miejsca

– Najlepsi kandydaci dziś mają komfort wyboru swojego miejsca pracy co najmniej u kilku największych deweloperów offshore wind – informuje nas Aleksandra Jampolska, z biura prasowego Orlen Neptun, spółki odpowiedzialnej za budowę morskiej farmy.

Wszyscy dopytywani przez nas inwestorzy mówią o zachętach i konieczności sprowadzania polskich ekspertów, którzy wyjechali za chlebem za granicę, a teraz mogą wrócić na dobre płatne i stabilne stanowisko w Polsce.

– Przyciągamy do Polski specjalistów, którzy wcześniej rozwijali swoją karierę poza krajem. Szanujemy działania innych firm, ale wierzymy, że rynek offshore w Polsce jest na tyle perspektywiczny, że znajdzie się w nim miejsce dla wielu pracodawców i specjalistów – dodaje ekspertka Orlen Neptun.

O tym, jak duże jest zainteresowanie pracą na morzu, słyszę w PGE.

– Zainteresowanie pracą przy morskich farmach wiatrowych jest naprawdę duże. Widać

to było choćby po naszym spotkaniu w Ustce, którym zainaugurowaliśmy w grudniu rekrutację do pracy w usteckiej bazie. Przyszło na nie ponad 200 osób. Na pierwsze stanowiska PGE Baltica dla kilku techników turbin aplikowało prawie 600 kandydatów – od absolwenta technikum po doświadczonego serwisanta z zagranicznym stażem – informuje nas biuro prasowe PGE.

Ile można zarobić? W Polsce rozmowy o pieniądzach ciągle są krępujące. Tylko rekrutująca – również na Pomorze – tyłtyle że na potrzeby budowy elektrowni atomowej firma Bechtel, podaje widełki w ofertach.

Na przykład koordynator ds. szkoleń terenowych może liczyć na zarobki rzędu 109-166 tys. zł brutto rocznie na umowie o pracę. Firmy wiatrowe nie chcą mówić o konkretnych stawkach. – Przy eksploatacji farmy pracuje zarówno magazynier części zamiennych dla farmy, jak i technik działający na morzu. Praca każdego z nich jest ważna i konieczna dla zapewnienia prawidłowej eksploatacji farmy, ale ich zakres pracy jest oczywiście inny – informuje PGE.

Jak słyszę, w branży morskiej energetyki wiatrowej przedziały wynagrodzenia mogą być bardzo szerokie – od kilku tysięcy złotych dla stanowisk wymagających niższych kwalifikacji, poprzez kilkanaście tysięcy złotych dla stanowisk związanych z nadzorem nad produkcją energii elektrycznej, aż do nawet kilkudziesięciu tysięcy złotych w przypadku doświadczonych, certyfikowanych inżynierów.

## Przekwalifikowanie się

W czasie rewolucji przemysłowej ludzie z uboższych regionów przeprowadzali się na Śląsk, bo tam była praca w kopalniach, czy nowo powstających hutach. Dziś azymut się odwrócił – kto szuka stabilnego zajęcia, powinien przeprowadzić się na Pomorze. Dotyczy to również górników, których zawód w obecnej formie jest nie

*Na Pomorzu praca czeka na inżynierów elektryków, ale też na specjalistów od „papierologii”, czyli pozyskiwania zgód środowiskowych*

tylko niebezpieczny, ale też schyłkowy. Na farmie jest bezpieczniej, czystiej, a zarobki nie gorsze.

Trzeba się przekwalifikować. PGE w pierwszej kolejności pracę na farmach zaproponowało górnikom i energetykom ze spółek węglowych.

– Zainteresowanym umożliwiliśmy udział w procesach rekrutacyjnych oraz udzieliłiśmy informacji o wymaganych kwalifikacjach i możliwościach podnoszenia kompetencji. Niektóre ze stanowisk mogą być dla nich atrakcyjne z uwagi na ograniczoną konieczność przekwalifikowania się, np. wśród stanowisk przy nadzorze eksploatacji morskiej farmy wiatrowej są dyspozytorzy mocy – to rola, w której kolidy z konwencjonalnych elektrowni mogą się łatwo odnaleźć – słyszę w PGE.

Jak tłumaczy Aleksandra Jampolska praca czeka na inżynierów elektryków, ale też na specjalistów od „papierologii”, czyli pozyskiwania zgód środowiskowych. – Proces ten wymagałby przekwalifikowania i pozyskania niezbędnych szkoleń i certyfikatów – wyjaśnia Jampolska z Orlen Neptun.

– Trudno również oczekiwać, by pojedynczy deweloper mógł samodzielnie przeprowadzić branżowe przekwalifikowanie dużej liczby pracowników. Dodatkowym wyzwaniem jest lokalizacja – morskie farmy wiatrowe są oddalone od regionów górniczych, co oznacza, że wchodziłoby nie tylko zmiana branży, ale także relokacja – mówi Jakub Jarosz z Equinora.

Takie darmowe szkolenia dla górników ramach programu „Wiatr – Kopalnia Możliwości” organizuje firma EDF Renewables Polska razem ze Spółką Restrukturyzacji Kopalni.

Dotychczas naukę ukończyło już kilka grup górników. Wszyscy otrzymali oferty pracy, a część podjęła zatrudnienie w obszarze nowej, zielonej energetyki – na farmach morskich lub wiatrowych.

– Po 25 latach pracy w górnictwie zamknęto kopalnię, w której byłem zatrudniony. Chciałem nadal rozwijać się zawodowo i postanowiłem spróbować w OZE, poszedłem na szkolenie do pracy na wiatrakach – mówi Piotr Metlak, wcześniej sztygar na kopalni w Jastrzębiu Zdrój, a obecnie technik turbin wiatrowych.

– Specyfika rozwiązań technicznych, przekładni i innych mechanizmów jest taka sama. Dlatego uważam, że każdy górnik powinien odnaleźć się w tym świecie turbin. To daje duże poczucie satysfakcji, że nie trzeba zaczynać od zera, a branża docenia moje umiejętności i do tego oferuje dobre warunki pracy, perspektywy rozwoju i satysfakcjonujące wynagrodzenie – mówi cytowany przez PotalMorski Metlak. ●

# Deficyt przekroczył kolejną barierę

**Główny Urząd Statystyczny opublikował wczoraj najnowsze dane.** – Unikamy naruszenia konstytucji, ale de facto dług rośnie lawinowo – tłumaczy Piotr Kuczyński, analityk rynków finansowych.

**Dominik Moliński**

W 2025 r. deficyt sektora instytucji rządowych i samorządowych wyniósł 7,2 proc. PKB – podał wczoraj Główny Urząd Statystyczny. To oznacza wyraźny wzrost wobec 2024 r., gdy deficyt kształtował się na poziomie 6,4 proc. PKB. Natomiast dług sektora instytucji rządowych i samorządowych (tzw. dług unijny) wyniósł w ubiegłym roku 59,7 proc. PKB (wobec 54,8 proc. PKB w 2024 r.).

Najnowsze dane mają charakter wstępny i mogą ulec zmianie. Co ważne, GUS zaznaczył, że wskaźniki za 2023 i 2024 rok zostały właśnie zrewidowane w stosunku do szacunków publikowanych w październiku ubiegłego roku. Zanim poznamy ostateczne liczby, Główny Urząd Statystyczny opublikuje 16 kwietnia zaktualizowany szacunek PKB za lata 2022-25. Z kolei pełna informacja sygnałowa w sprawie deficytu i długu – zawierająca już dane zweryfikowane przez Komisję Europejską (Eurostat) – zostanie oficjalnie opublikowana 22 kwietnia.

Deficyt sektora instytucji rządowych i samorządowych to ujemna różnica między dochodami a wydatkami rządu, urzędów wojewódzkich, miast i gmin, wyrażona jako procent PKB. Z kolei dług tego sektora w relacji do PKB to kluczowy wskaźnik ekonomiczny, który pokazuje, jaki procent rocznego PKB stanowi całkowite zadłużenie państwa.

## Rośnie dług Polski

W latach 2022-25 następował systematyczny wzrost deficytu i długu. W 2022 r. deficyt sektora instytucji rządowych i samorządowych wyniósł 3,4 proc. Rok później wskaźnik ten podskoczył do poziomu 5,2 proc., a w 2024 r. wyniósł już 6,4 proc.

Natomiast dług sektora instytucji rządowych i samorządowych w 2022 r. wyniósł 48,8 proc. PKB. W kolejnym roku nastąpił wzrost do 49,5 proc., a w 2024 r. było to już 54,8 proc.

Zgodnie z art. 216 ust. 5 Konstytucji RP państwowy dług publiczny (czyli dług liczony według definicji krajowej) nie może przekroczyć 3/5 (60 proc.) wartości rocznego produktu krajowego brutto (PKB). Mechanizm ten ma za zadanie chronić Polskę przed nadmiernym zadłużaniem się.

Piotr Kuczyński, analityk rynków finansowych w domu inwesty-



• **Minister finansów Andrzej Domański** FOT. ROBERT KOWALEWSKI / AGENCJA WYBORCZA.PL

cyjnym Xelion, przypomniał w rozmowie z serwisem Next.gazeta.pl, że polska statystyka (państwowy dług publiczny, PDP) różni się od unijnej (dług sektora instytucji rządowych i samorządowych, EDP), ponieważ nie uwzględnia ogromnego zadłużenia zaciąganego przez fundusze w Banku Gospodarstwa Krajowego. – Dzięki temu zadłużenie PDP jest niższe od zapisanego w Konstytucji limitu. Unikamy naruszenia konstytucji, ale de facto dług rośnie lawinowo – tłumaczy ekspert.

## Zadłużenie skarbu państwa

We wtorek (31 marca) Ministerstwo Finansów powiadomiło, że zadłużenie skarbu państwa na koniec lutego 2026 r. wyniosło ok. 2,04 biliona zł. Tak wynika ze wstępnych szacunków. To oznacza wzrost o 39 mld zł w relacji miesiąc do miesiąca (+2 proc.). Dług krajowy wyniósł ok. 1,63 biliona zł, a dług zagraniczny to ok. 410,1 mld zł (20,1 proc. całego długu skarbu państwa).

## Poziom deficytu

**1**

PROC. PKB

• **Taki poziom przekroczył deficyt sektora instytucji rządowych i samorządowych**

Państwowy dług publiczny (zadłużenie sektora finansów publicznych po konsolidacji) na koniec czwartego kwartału 2025 r. wyniósł 1,91 biliona zł, co oznacza wzrost o 302,1 mld zł (+18,7 proc.) w porównaniu z końcem 2024 r.

Dług sektora instytucji rządowych i samorządowych (jeden z elementów kryterium fiskalnego z Maastricht) wyniósł na koniec czwartego kwartału 2025 r. ok. 2,34 biliona zł. To oznacza wzrost o 113,4 mld zł (+5,1 proc.) w czwartym kwartale 2025 r. oraz wzrost o 322,5 mld zł (+16 proc.) w porównaniu z końcem 2024 r.

## Co drugim progmem podatkowym?

Podsekretarz stanu w Ministerstwie Finansów Jarosław Neneman w odpowiedzi na interpelację poselską nr 15526 poinformował niedawno, że resort finansów nie pracuje nad podwyższeniem drugiego progu podatkowego (który obecnie wynosi 120 tys. zł), po przekroczeniu którego podatnicy placą wyższą stawkę 32 proc. podatku PIT.

Nie można zapominać, że podatek PIT stanowi źródło dochodów publicznych, a Polska znajduje się w procedurze nadmiernego deficytu uruchomionej przez Radę UE w lipcu 2024 r. Wyjście z tej procedury wymaga od rządu realizacji planu naprawczego, którego celem jest sprowadzenie deficytu finansów publicznych poniżej 3 proc. PKB oraz stabilizacja długu publicznego – wyjaśniał Neneman.

Rada UE zaleciła Polsce realizację tego planu do 2028 roku.

– Działaniem nierozważnym byłoby zatem podejmowanie inicjatyw ustawodawczych, które nie sprzyjają realizacji tego celu. Za takie działanie w chwili obecnej należy uznać podwyższenie progu dochodów z obecnych 120 tys. zł, czyli obniżenie obciążenia z tytułu podatku PIT dla osób o dochodach wyższych niż przeciętne – podkreślił Jarosław Neneman. •

www.nekrologi.wyborcza.pl/34428121

Z głębokim żalem przyjęliśmy wiadomość o śmierci

## Wiestawa Myśliwskiego

wielkiego prozaika i niezrównanego stylisty, uwielbianego przez czytelników dwukrotnego laureata Nagrody Literackiej „Nike” i jednego z najwybitniejszych polskich pisarzy.

*Bliskim*

składamy kondolencje

Dyrekcja i pracownicy Instytutu Książki

www.nekrologi.wyborcza.pl/34427904

Z głębokim żalem przyjęliśmy wiadomość, że członek naszego Rotary Klubu Warszawa City



## Mark Krawczyński

odeszł na wieczną Rotariańską służbę 28 marca 2026 roku.

Był wybitnym Rotarianinem, wielokrotnym laureatem wyróżnienia Medalem Paul Harris Fellow oraz najwyższym wyróżnieniem Major Donor Level 1. Obok wielu zaszczytnych funkcji klubowych, w kadencji 2017-2018 pełnił funkcję Prezydenta Klubu Warszawa City. Aktywnie działał też w Dystrykcie 2231 oraz w pracach organizacji ESRAG oraz BASRAN działających na rzecz ratowania Bałtyku. W czasie pobytu w Australii czynnie jako architekt uczestniczył w rozbudowie Opery w Sydney. Był również wybitnym pianistą i kompozytorem. Jego śmierć spowodowała wielki żal i pustkę, która pozostanie w nas przez długi czas.

Przyjaciele z Rotary Klubu Warszawa City

www.nekrologi.wyborcza.pl/34428114

29 marca 2026 roku odeszła w wieku 81 lat



## Halina Skalik

z domu Czesak

Najukochańsza Żona, Mama i Babcia  
Farmaceutka z wykształcenia i nauczycielka z powołania

Jako mgr. farmacji pracowała w aptece „Pod Murzynem” na pl. Solnym 2/3 we Wrocławiu. Większość swojego życia zawodowego związała ze szkolnictwem średnim. Była nauczycielką chemii w Technikum Mechanicznym nr 20 przy ul. Poznańskiej 18 we Wrocławiu od 1978 roku, aż do momentu przejścia na emeryturę w 2006 roku. Pracowała w Państwowym Liceum Sztuk Plastycznych przy ulicy Piotra Skargi. Była wielką przyjaciółką młodzieży i pasjonatką zawodu nauczycielskiego.

Pożegnamy ją 8 kwietnia 2026 roku na cmentarzu św. Wawrzyńca przy ul. Odonu Bujwida 51 we Wrocławiu. Msza św. żałobna odprawiona zostanie w miejscowym kościele parafialnym o godzinie 11:30, po czym nastąpi odprowadzenie Zmarłej na miejsce wiecznego spoczynku,

o czym zawiadamia pogrążona w głębokim smutku

Rodzina

OGŁOSZENIE PŁATNE

Kraj/34428225

Wieruszów, 31 marca 2026 r.

## OGŁOSZENIE

Na podstawie art. 124 a, art. 114 ust. 3 i 4 ustawy z dnia 21 sierpnia 1997 r. o gospodarce nieruchomościami (tekst jednolity Dz. U. z 2026 r., poz. 399), Starosta Wieruszowski wykonujący zadania z zakresu administracji rządowej zawiadamia o zamiarze wszczęcia postępowania w sprawie udostępnienia nieruchomości o nieregulowanym stanie prawnym położonych:

- w obrębie Pędziwiatry, gmina Galewice, oznaczonej jako działka nr 74 o pow. 0,4294 ha, oraz nr 93 o pow. 0,1609 ha,
- w obrębie Kużaj, gmina Galewice, oznaczonej jako działka nr 45 o pow. 0,7567 ha,

w celu demontażu linii napowietrznej średniego napięcia.

Wzywa się wszystkie osoby, które roszczą sobie prawo własności lub ograniczone prawo rzeczowe do ww. nieruchomości, w terminie dwóch miesięcy od daty ukazania się niniejszego ogłoszenia oraz do przedstawienia swoich praw na piśmie i złożenia stosownych dokumentów. Zgłoszenia należy kierować na adres: Starostwo Powiatowe w Wieruszowie, ul. Rynek 1-7, 98-400 Wieruszów, kontakt tel.: Łukasz Siubiak nr tel. 62 7813396, w każdy dzień roboczy, w godz. od 8.00 do 15.00. Jeżeli w terminie dwóch miesięcy od dnia niniejszego ogłoszenia nie zgłoszą się osoby, którym przysługują prawa rzeczowe do opisanych nieruchomości, zostanie wszczęte postępowanie administracyjne w celu udostępnienia nieruchomości o nieregulowanym stanie prawnym.

AB-I.7820.4.4.2025.AS

**OBWIESZCZENIE WOJEWODY PODLASKIEGO**

Zgodnie z art. 11f ust. 3 i ust. 4 ustawy z dnia 10 kwietnia 2003 r. o szczególnych zasadach przygotowania i realizacji inwestycji w zakresie dróg publicznych (Dz. U. z 2024 r. poz. 311), informuję, że Wojewoda Podlaski, na wniosek Zarządu Powiatu Łomżyńskiego – właściwego zarządcy drogi, reprezentowanego przez pełnomocnika Pana Łukasza Nowel, działającego na podstawie porozumienia zawartego z Zarządem Województwa Podlaskiego – właściwym zarządcą w zakresie dróg wojewódzkich, wydał decyzję Nr 6/2026 z dnia 27.03.2026 r. znak: AB-I.7820.4.4.2025.AS, o zezwoleniu na realizację inwestycji drogowej polegającej na **rozbudowie dróg wojewódzkich nr 645 i 648 w zakresie rozbudowy skrzyżowania z drogą powiatową nr 1904B (ul. Miastkowska) w miejscowości Nowogród, w ramach zadania „Rozbudowa ul. 11 Listopada oraz ul. Miastkowskiej (fragment drogi powiatowej nr 1904B i 2650B) w miejscowości Nowogród – etap 1”** oraz o zatwierdzeniu podziału nieruchomości, w zakresie robót budowlanych obejmujących:

- rozbudowę drogi wojewódzkiej nr 645 (klasa G) od km 0+000 do km 0+105,00 wraz z budową ronda,
- rozbudowę drogi wojewódzkiej nr 648 (klasa Z) od km 0+000 do km 0+075,70 wraz z budową ronda,
- przebudowę drogi dla pieszych,
- przebudowę drogi dla pieszych i rowerów,
- przebudowę zjazdów zwykłych istniejących.
- rozbiorke i budowę sieci kanalizacji deszczowej grawitacyjnej,
- przebudowę przykanalików wraz z wpustami deszczowymi, studniami,
- rozbiorke i budowę sieci wodociągowej,
- przebudowę odgałęzienia hydrantowego wraz z hydrantem nadziemnym.
- rozbiorke i budowę sieci elektroenergetycznej napowietrzno-kablowej nN-0,4kV,
- rozbiorke i budowę sieci telekomunikacyjnej,
- budowę kanału technologicznego,

zgodnie z projektem zagospodarowania terenu oraz projektem architektoniczno-budowlanym.

**Przedmiotowa inwestycja planowana jest do realizacji na:**

– **działkach stanowiących istniejący pas drogowy drogi wojewódzkiej nr 645, o nr: WOJEWÓDZTWO PODLASKIE POWIAT ŁOMŻYŃSKI GMINA NOWOGRÓD obręb 0001 Nowogród: 2038, 2039,**

– **działkach stanowiących istniejący pas drogowy drogi wojewódzkiej nr 648, o nr: WOJEWÓDZTWO PODLASKIE POWIAT ŁOMŻYŃSKI GMINA NOWOGRÓD obręb 0001 Nowogród: 119/5, 242,**

– **działkach ulegających podziałowi, przeznaczonych pod projektowany pas drogowy drogi wojewódzkiej nr 645, o nr: WOJEWÓDZTWO PODLASKIE POWIAT ŁOMŻYŃSKI GMINA NOWOGRÓD**

1. 1145/4 dzielona na działki: 1145/5 o powierzchni 0,0001 ha (przeznaczona pod drogę), 1145/6 o powierzchni 0,0012 ha (przeznaczona pod drogę) oraz 1145/7 o powierzchni 0,3971 ha (w dotychczasowym władaniu),

2. 1763/6 dzielona na działki: 1763/7 o powierzchni 0,0043 ha (przeznaczona pod drogę) oraz 1763/8 o powierzchni 0,0932 ha (w dotychczasowym władaniu),

– **działkach stanowiących nieruchomości, z których korzystanie będzie ograniczone (tzw. „czasowe zajęcie”), niezbędnych podczas realizacji inwestycji, o nr: WOJEWÓDZTWO PODLASKIE POWIAT ŁOMŻYŃSKI GMINA NOWOGRÓD**

obrab 0001 Nowogród: 246/1, 243/4, 1763/6 (po podziale 1763/8).

Informuję jednocześnie, iż na wniosek inwestora, zgodnie z art. 17 ust. 1 ustawy z dnia 10 kwietnia 2003 r. o szczególnych zasadach przygotowania i realizacji inwestycji w zakresie dróg publicznych, został nadany ww. decyzji rygor natychmiastowej wykonalności.

Ponadto zawiadamiam, iż zgodnie z art. 18 ust. 1e ww. ustawy, w przypadku, w którym dotychczasowy właściciel lub użytkownik wieczysty nieruchomości objętej decyzją o zezwoleniu na realizację inwestycji drogowej odpowiednio wyda tę nieruchomość lub wyda nieruchomość i opróżni lokal oraz inne pomieszczenia niezwłocznie, lecz nie później niż w terminie 30 dni od dnia:

1) doręczenia zawiadomienia o wydaniu decyzji, o której mowa w art. 17,

– **wysokość odszkodowania powiększa się o kwotę równą 5% wartości nieruchomości lub wartości prawa użytkowania wieczystego.**

Z decyzją tą strony mogą zapoznać się w siedzibie Podlaskiego Urzędu Wojewódzkiego w Białymstoku, ul. Mickiewicza 3, w Punkcie Obsługi Klienta, w godz. 8<sup>00</sup>-15<sup>00</sup>, w terminie od dnia 02.04.2026 r. do dnia 16.04.2026 r.

Jednocześnie informuję, iż niniejsze obwieszczenie nie jest wezwaniem do osobistego stawiennictwa, lecz informacją o przysługującym stronom prawie do zapoznania się z treścią decyzji oraz dokumentacją sprawy.

Zapoznanie się z treścią decyzji oraz dokumentacją sprawy będzie możliwe po uprzednim umówieniu się pod wskazanym niżej numerem telefonu na konkretny dzień i godzinę.

Jednocześnie na podstawie art. 9 Kpa informuję, iż strona, która chciałaby skorzystać w siedzibie organu z prawa zapoznania się z dokumentacją proszona jest o zaopatrzenie się we własny sprzęt (aparaturę fotograficzną, telefon komórkowy, kartkę i długopis do sporządzenia odpisu lub notatek). Istnieje również możliwość kontaktu telefonicznego z tutejszym organem (pod numerem telefonu 85 74 39 483) oraz przesłania w formie elektronicznej przez pracownika organu, po uprzednim zwróceniu się z taką prośbą (za pośrednictwem e-doręczeń: AE:PL-52577-37419-UFVCE-33), części dokumentacji (w miarę możliwości technicznych, pojedyncze strony) w formie skanu na adres wskazany przez stronę.

Należy wyjaśnić, iż od ww. decyzji służy odwołanie za pośrednictwem Wojewody Podlaskiego do Ministra Rozwoju i Technologii w terminie 14 dni od daty doręczenia decyzji Inwestorowi, a dla pozostałych stron postępowania po upływie 14 dni od publicznego ogłoszenia poprzez obwieszczenie zamieszczone na tablicach ogłoszeń w Podlaskim Urzędzie Wojewódzkim w Białymstoku i Urzędzie Miejskim w Nowogrodzie oraz na stronie internetowej BIP tych urzędów w terminie od dnia 02.04.2026 r. do dnia 16.04.2026 r. (zgodnie z art. 11 f ust. 3 ustawy o szczególnych zasadach przygotowania i realizacji inwestycji w zakresie dróg publicznych, art. 49 ustawy Kodeks postępowania administracyjnego oraz uchwałą Naczelnego Sądu Administracyjnego z dnia 27 lutego 2017 r. o sygn. akt II OPS 2/16).

Białystok/34427802

AB-I.7820.7.1.2026.KS

**OBWIESZCZENIE WOJEWODY PODLASKIEGO**

Zgodnie z art. 11f ust. 7 i ust. 8 ustawy z dnia 10 kwietnia 2003 r. o szczególnych zasadach przygotowania i realizacji inwestycji w zakresie dróg publicznych (Dz. U. z 2024 r., poz. 311 t.j.), w związku z art. 155 ustawy z dnia 14 czerwca 1960 r. Kodeks postępowania administracyjnego (Dz. U. z 2025 r. poz. 1691 t.j.) zawiadamiam, że Wojewoda Podlaski wszczął postępowanie administracyjne z wniosku Generalnego Dyrektora Dróg Krajowych i Autostrad – właściwego zarządcy drogi, reprezentowanego przez pełnomocnika Panią Martę Lisowską, z dnia 16.01.2026 r. uzupełnionego pismami: z dnia 20.01.2026 r. (data wpływu do tut. organu 21.01.2026 r.) znak: PG/ML/108/26, z dnia 25.02.2026 (data wpływu do tut. organu 26.02.2026 r.) znak: PG/ML/109/26 oraz z dnia 24.03.2026 r. (data wpływu do tut. organu 26.03.2026 r.) znak: PG/ML/110/26, w sprawie zmiany ostatecznej **decyzji Wojewody Podlaskiego Nr 6/2020 z dnia 12.11.2020 r. znak: AB-I.7820.2.3.2019.MB**, o zezwoleniu na realizację inwestycji drogowej polegającej na **budowie drogi ekspresowej S-61, na odcinku od węzła Łomża Zachód” (z węzłem) do węzła „Kolno” (bez węzła) o długości ok. 12,923 km, od km 0+014,16 do km 12+937,09, wraz z budową odcinka drogi krajowej Nr 64 na odcinku od węzła „Łomża Północ” do Elżbiecina o długości ok. 6,220 km, od km 0+742,28 do km 6+962,20, wraz z drogowymi obiektami inżynierskimi i niezbędną infrastrukturą techniczną, na terenie gmin: Łomża, Miasto Łomża i Piątnica, w powiecie łomżyńskim, w ramach zadania: „Projekt i budowa drogi ekspresowej S-61 Ostrów Mazowiecka – Szczuczyn, odcinek: od węzła „Łomża Zachód” (z węzłem) do węzła „Kolno” (bez węzła) wraz z budową odcinka drogi krajowej Nr 64”, zmienionej ostateczną decyzją Wojewody Podlaskiego Nr 3/2023 z dnia 14.04.2023 r. znak: AB-I.7820.2.3.2022.MB oraz ostateczną decyzją Wojewody Podlaskiego Nr 16/2023 z dnia 08.11.2023 r. znak: AB-I.7820.2.3.2023.MB, w zakresie zmiany robót budowlanych obejmujących:**

- zmianę niwelety drogi krajowej Nr 64 na długości ok. 250 m (km 5+250 – km 5+500),
- zmianę niwelety drogi wojewódzkiej Nr 668 na długości ok. 320 m (km 0+000 – km 0+320),
- zmianę powiązania krzyżujących się dróg na skrzyżowanie typu rondo w km 5+380 drogi krajowej Nr 64,
- rezygnacja z wiaduktu WD-5/DK64 w km 5+380 drogi krajowej Nr 64,
- zmianę niwelety dodatkowej jezdni DD24 na długości ok. 64 m (km 0+789,65 – km 0+853,62),
- zmianę niwelety dodatkowej jezdni DD26 na długości ok. 96 m (km 0+000 – km 0+095,61),
- zmianę przebiegu ciągów pieszo-rowerowych wzdłuż drogi wojewódzkiej Nr 668,
- zmianę lokalizacji zatoki autobusowej (pierwotnie km 0+060 drogi wojewódzkiej Nr 668 – zmiana na km 0+250 drogi wojewódzkiej Nr 668),
- zmianę zakresu wpustów i wylotów przykanalików do rowów drogowych,
- zmianę zakresu i przebiegu rowów drogowych,
- zmianę przebiegu ogrodzenia drogi krajowej Nr 64,
- budowę nowego odcinka oświetlenia drogowego na odcinku zmiany powiązania krzyżujących się dróg na skrzyżowanie typu rondo,
- nasadzenia dodatkowe w obrębie wyspy projektowanego skrzyżowania typu rondo w km 5+380 drogi krajowej Nr 64 oraz zmiana lokalizacji nasadzeń w obrębie projektowanego ronda,
- dostosowanie wysokościowe projektowanych zjazdów indywidualnych do nowych niwelet dróg oraz ich przebiegu w planie,
- zmianę rzędnych początku i końca rurociągu melioracyjnego na rowie b.n.7 zlokalizowanego na działkach ewidencyjnych nr 500/1, 500/2, 500/3 – obręb 0004 Czarnocin, gm. Piątnica.

**Projektowana zmiana decyzji obejmuje:**

a) **działki stanowiące istniejący pas drogowy drogi krajowej Nr 64, o nr: GMINA PIĄTNICA**

obrab 0031 Piątnica Włościańska: 534, 215/1, 216/1, 217/1, 218/1, 221/1, 222/1, 223/1, 224/1, 227/1, 229/1, 230/1, 531/1, obrab 0008 Elżbiecin: 54/13, 54/3, 54/16, 54/21, 55/1, obrab 0004 Czarnocin: 500/1,

b) **działki przeznaczone pod projektowany pas drogowy drogi krajowej Nr 64 do przekazania po wybudowaniu i oddaniu do użytkowania przedmiotowej drogi, innym zarządcom dróg, o nr: GMINA PIĄTNICA**

obrab 0031 Piątnica Włościańska: 230/2, 229/2, obrab 0008 Elżbiecin: 53/5, 54/14, 54/19, 55/2,

c) **działki stanowiące nieruchomości, z których korzystanie będzie ograniczone (tzw. „czasowe zajęcie”), niezbędne podczas realizacji inwestycji, o nr: GMINA PIĄTNICA**

obrab 0031 Piątnica Włościańska: 531/3, 531/2, obrab 0008 Elżbiecin: 53/6, 54/15, obrab 0004 Czarnocin: 500/2, 500/3.

Strony mogą zapoznać się ze zgrupowanym materiałem dowodowym w Podlaskim Urzędzie Wojewódzkim, Wydziale Architektury i Budownictwa, ul. Mickiewicza 3 w Białymstoku, w Punkcie Obsługi Klienta, w godz. 8<sup>00</sup> – 14<sup>00</sup>, a także składać uwagi i wnioski dotyczące przedmiotowej sprawy w terminie 14 dni od daty zamieszczenia niniejszego obwieszczenia tj. od 02.04.2026 r. do 16.04.2026 r.

Jednocześnie informuję, iż niniejsze obwieszczenie nie jest wezwaniem do osobistego stawiennictwa, lecz informacją o przysługującym stronom prawie do zapoznania się ze zgrupowanym materiałem dowodowym.

Zapoznanie się z aktami sprawy będzie możliwe po uprzednim umówieniu się pod wskazanym niżej numerem telefonu na konkretny dzień i godzinę.

Jednocześnie na podstawie art. 9 Kpa informuję, iż strona, która chciałaby skorzystać w siedzibie organu z prawa zapoznania się z dokumentacją proszona jest o zaopatrzenie się we własny sprzęt (aparaturę fotograficzną, telefon komórkowy, kartkę i długopis do sporządzenia odpisu lub notatek). Istnieje również możliwość kontaktu telefonicznego z tutejszym organem (pod numerem telefonu 85 74 39 429) oraz przesłania w formie elektronicznej przez pracownika organu, po uprzednim zwróceniu się z taką prośbą (za pośrednictwem e-doręczeń: AE:PL-52577-37419-UFVCE-33), części dokumentacji (w miarę możliwości technicznych, pojedyncze strony) w formie skanu na adres wskazany przez stronę.


Po tym terminie sprawa zostanie rozpoznana w oparciu o posiadane dowody i materiały.

Białystok/34427819



**NOWOŚĆ**  
**Słowno**  
**Literówka**  
**Quizy**  
**Sudoku**  
**Krzyżówki**

Szukaj

W APLIKACJ  
WYBORCZEJ

Słowno

Zeskanuj QR kod  
i pobierz aplikację

**Prezydent nie ma żadnej roli ustrojowej w procesie powołania sędziów Trybunału Konstytucyjnego!**

# Nie dajmy się nabrać na polityczną i pozakonstytucyjną grę prezydenta



**Michał Wawrykiewicz**

Autor jest adwokatem, posłem KO do Parlamentu Europejskiego, współtwórcą inicjatywy Wolne Sądy

Prezydent postanowił przydać sobie kolejnych kompetencji, dokonał więc selekcji i w konsekwencji zaprosił do złożenia ślubowania jedynie dwójkę spośród szóstki sędziów TK wybranych niedawno przez Sejm. Karol Nawrocki tym samym, wraz ze swoim otoczeniem, wspomagany politycznym skrzydłem PiS w Alei Szucha, kontynuuje grę mającą za cel utrzymanie przez obóz pisowski władzy nad Trybunałem Konstytucyjnym. To jest tak czytelne, widoczne z paru kilometrów, że chyba nikt rozsądny nie ma wątpliwości i nie oczekuje po nim niczego, co wypełniałoby na tej płaszczyźnie tradycyjne zadanie głowy państwa. A tym zadaniem powinno być jak najszybsze zorganizowanie ceremonii odebrania ślubowania od wszystkich wspomnianych sędziów.

Warto więc przypomnieć, że ani Konstytucja (art. 194), ani ustawa o statusie sędziów Trybunału Konstytucyjnego (art. 4 i 5), nie przewidują żadnej ustrojowej roli głowy państwa w procesie powołania sędziów TK. Jedyłą i wyłączną kompetencją w tym zakresie posiada Sejm RP. Konstytucja stanowi bowiem literalnie, że „Trybunał Konstytucyjny składa się z 15 sędziów, wybieranych indywidualnie przez Sejm (...)”. Próżno tam szukać uprawnień najwyższego przedstawiciela Rzeczypospolitej Polskiej.

Ślubowanie, o które teraz cała stawka się rozgrywa, składane „wobec Prezydenta” (a nie przed Prezydentem lub w jego obecności), jest czynnością ceremonialną nadającą powagę ustrojowej temu ważnemu powołaniu na ważny urząd sędziowski, ale przede wszystkim jest oświadczeniem samego sędziego wybranego przez Sejm (sędziego, a nie kandydata na sędziego – zwracam uwagę na brzmienie art. 4 ustawy o statusie sędziów TK – „osoba wybrana na stanowisko sędziego składa ślubowanie”) o zobowiązaniu do pełnienia zaszczytnej funkcji i wyrażeniu zgody na objęcie urzędu, czyli nawiązanie stosunku służbowego (można sobie wyobrazić teoretycznie sytuację, w której sędzia wybrany przez Sejm nie chce pełnić tej funkcji lub po wyborze zmienił zdanie).

Dlatego odmowa złożenia ślubowania jest równoznaczna ze zrzeczeniem się stanowiska sędziego Trybunału (art. 5 ustawy). Ta czynność formalna musi się zatem dopełnić. Pytanie tylko w jaki sposób, w szczególności w sytuacji, gdy głowa państwa utrudnia owo nawiązanie stosunku służbowego. Ukształtowana tradycja ustrojowa stanowiła, że odbywa się to uroczystość w pałacu prezyden-



FOT. ŁUKASZ BŁASIKIEWICZ / KPRM

**Naszą racją stanu jest niezważanie na te polityczne gry i pokazanie skuteczności państwa. Wszyscy sędziowie wybrani przez Sejm złożą więc ślubowanie wobec Prezydenta RP, w jego obecności lub bez niej, w pałacu lub innym budynku**

kim. Że jest podniosłe, są gratulacje, kwiaty, okolicznościowe przemówienie. Tyle, że z tej sympatycznej tradycji nie można wywodzić skutków prawnych, a przede wszystkim konstruować jakichś pozakonstytucyjnych uprawnień prezydenta, czy też „prerogatyw” – jak zagalopował się niedawno pan Świączkowski.

W konstytucyjnym i ustawowym konstrukcie Trybunału oraz procesie wyłaniania jego sędziów brak jest miejsca na jakąkolwiek kontrolę ze strony prezydenta prawidłowości wyboru dokonanego przez Sejm, ocenę spełnienia przez sędziego TK przesłanek merytorycznych, etycznych lub jakichkolwiek innych, brak jest uprawnień do odmowy przyjęcia ślubowania, przeciągania tej czynności w czasie, wybierania sobie „kto mi się podoba a kto nie” etc. Wyłączną kompetencją do wyboru sędziów ma Sejm RP. Nikt inny. I nic tego zmienić nie może (chyba, że nowelizacja Konstytucji).

Trwająca gra Karola Nawrockiego w duecie z Bogdanem Świączkowskim i usłużnymi posłami PiS (którzy zaskarżyli nawet swoją własną ustawę z 2016 roku, na podstawie której wybrali do TK zarówno wspomnia-

nego zastępcę Zbigniewa Ziobry, ale także prokuratora stanu wojennego, posłankę PiS, jak i wszystkich pozostałych którzy tam są, w tym dubletów), ponaddwutygodniowa zwłoka w zaproszeniu sędziów do pałacu, wybór jedynie dwójki sędziów, od których łaskaw będzie odebrać oświadczenie o złożeniu ślubowania, to wszystko jest przeciąganiem liny – batalia o utrzymanie kontroli nad tym nadal politycznym teatrem, który służył PiS-owi i obu prezydentom przez ponad 10 lat w pierwszej kolejności jako maszyna do przyklepywania niekonstytucyjnych, bezprawnych działań.

Służył też do swoistego odszczekiwania się Europie niby to naszą suwerennością, co miało uzasadniać łamanie podstawowych zasad oraz wartości konstytucyjnych, unijnych i konwencyjnych (której to suwerenności nikt przecież nam nie zabierał, Europa domagała się jedynie poszanowania umów międzynarodowych, które Polska zawarła – traktatów unijnych i Europejskiej Konwencji Praw Człowieka).

Służył w końcu do tworzenia w istocie opresyjnego i ultrakonserwatywnego quasi-prawa (pamiętamy „wyrok” aborcyjny, który w konsekwencji doprowadził do tragedii wielu kobiet). Dlatego ekipa PiS, która doszczętnie zniszczyła systemowy konstrukt państwa i splądrowała skarb, a także prezydent, który jej sprzyja, tak zawzięcie walczą wspólnie z Bogdanem Świączkowskim (wadliwie powołanym na prezesa Trybunału Konstytucyjnego) o kontrolę nad TK.

Nie dajmy się nabrać na te bajki o prerogatywie czy uprawnieniu prezydenta do wstrzymania objęcia funkcji, do dokonywania selekcji itd. To jest wyłącznie pozakonstytucyj-

na gra polityczna. Prezydent wczoraj zawistował i oczekuje, że nikt nie położy mocniejszej karty.

Tymczasem naszą racją stanu jest niezważanie na te polityczne gry i pokazanie skuteczności państwa także na tym poziomie. Konstrukt ustrojowy musi działać jak dobrze naoliwiona maszyna, musi podążać konstytucyjną ścieżką naprzód. Wszyscy sędziowie wybrani przez Sejm złożą więc ślubowanie wobec Prezydenta RP, w jego obecności lub bez niej, w pałacu lub innym budynku.

Kancelaria prezydenta dostanie na pewno rotę ślubowania należyście przez wszystkich sześciu sędziów podpisaną. I obejmą oni swoje urzędy, służąc Rzeczypospolitej swoją wiedzą, mądrością i doświadczeniem w tej niezwykle trudnej misji przywracania wiarygodności, autorytetu, powagi i niezależności sądu konstytucyjnego, którego obywatele i obywatelki RP nie mają od ponad dekady. ●



Wyborcza to Wy.  
Piszcie:  
listy@wyborcza.pl

## Komentarze na Wyborcza.pl/WyborczatoWy Jak rozumieć postępowanie prezydenta



**Prof. Marcin Matczak**

• Karol Nawrocki uzurpuje sobie prawo do oceny, kto będzie, a kto nie będzie orzekł jako sędzią Trybunału Konstytucyjnego. To złamanie Konstytucji i powód do postawienia go przed Trybunałem Stanu.



**Stanisław Zabłocki**

sędzia Sądu Najwyższego w stanie spoczynku

• Jest granica, po przekroczeniu której działanie wbrew przepisom lub z ich obejściem jest działaniem nie tylko przeciwko prawu, ale przeciwko państwu, którego to prawo jest fundamentem.

## Jak przywrócić w Polsce praworządność Dlaczego kandyduję do KRS?

Zróbmy co w naszej mocy, by przywrócić standardy w Krajowej Radzie Sądownictwa i zapewnić obywatelom prawidłowo powołanych sędziów. Czy to się uda, zależy m.in. od aktywności środowiska sędziowskiego w wyborach 20 kwietnia – podkreśla sędzia Monika Frąckowiak, prezeska Sądu Rejonowego Poznań-Nowe Miasto i Wilda w Poznaniu. Podobnie jak wielu innych kandyduje do KRS ze wspólnej listy popieranej m.in. przez sędziowskie sto-



FOT. KRZYSZTOF ÓWIK / AGENCJA WYBORCZA.PL

warzyszenia: Iustitię, Themis, OSSSA i Stowarzyszenie Sędziów Rodzinnych w Polsce. Na [Wyborcza.pl/WyborczatoWy](http://Wyborcza.pl/WyborczatoWy) znajdziesz jej tekst, jak rów-

nież sędziemu Sądu Najwyższego, Dariusza Zawistowskiego oraz sędziego Wojewódzkiego Sądu Administracyjnego w Warszawie, Jarosława Łuczaja. ●



## Wykorzystanie sztucznej inteligencji

# GŁOŚNA POWIEŚĆ WYCOFANA Z KSIĘGARNI

Popularny horror znika z półek w Wielkiej Brytanii, w USA się nie ukáže. Ale wydawcy nie mają dobrych sposobów, by powstrzymać autorów przed używaniem AI. I niekoniecznie chcą to robić.

FOT. PESHKOVA/SHUTTERSTOCK

### Alexandra Alter

**S**pekulacje, że głośny horror „Shy Girl” powstał przy użyciu sztucznej inteligencji, narastały od miesięcy.

Książka ukazała się w lutym 2025 r. nakładem autorki. Opowiada o zdesperowanej młodej kobiecie, którą poznany w sieci mężczyzna porwuje i więzi w domu jako niewolnicę i zabawkę. Powieść szybko zdobyła popularność wśród fanów horroru. Wydawnictwo Hachette, które opublikowało ją jesienią w Wielkiej Brytanii i na wiosnę planowało edycję amerykańską, reklamowało ją jako „bezpardonowy, chwytający za gardło horror o zemście”.

Na początku tego roku Max Spero, założyciel i szef firmy Pangram, która zajmuje się wykrywaniem wykorzystania AI w twórczości, postanowił przeskanować cały tekst „Shy Girl”. Analiza wykazała, że w 78 proc. został on wygenerowany przez sztuczną inteligencję. W styczniu Spero opublikował wyniki analizy na platformie społecznościowej X. – Jestem przekonany, że AI napisała większą część tej książki, a przynajmniej była intensywnie wykorzystywana podczas pisania – twierdzi.

### AUTORKA MILCZY, W INTERNECIE WRZE

„New York Times” również przebadal kilka fragmentów powieści za pomocą różnych narzędzi do wykrywania użycia AI i odkrył w tekście wzorce typowe

dla sztucznej inteligencji – luki logiczne, nadmiar nasyconych emocjonalnie przymiotników i wyjątkowo częste stosowanie „reguły trzech”.

Od premiery „Shy Girl” w Wielkiej Brytanii przybywało czytelników oskarżających pisarkę o korzystanie z AI. Powoływali się na bezsensowne metafory i dziwne, powtarzalne sformułowania. Chociaż głosów było coraz więcej, oficyna Hachette długo milczała. W odpowiedzi na pytania „NYT” wydawnictwo poinformowało, że jego imprint Orbit zarzucił plany wydania „Shy Girl” w USA, a wersja brytyjska zostanie wycofana z rynku.

Mia Ballard, autorka „Shy Girl”, która – według opublikowanego przez nią biogramu – mieszka w Północnej Kalifornii i pisze poezję, prawie w ogóle nie udziela się na platformach społecznościowych i nie odniosła się do oskarżeń o wykorzystywanie AI. W emailu przysłanym „New York Timesowi” zaprzeczyła, by pisała „Shy Girl” przy użyciu takich narzędzi. Stwierdziła jednak, że korzystała z nich przyjaciółka, którą wynajęła do zredagowania książki przed jej samodzielną publikacją.

– Decyzję o wycofaniu tytułu podjęto po długiej i gruntownej analizie – mówi rzeczniczka Hachette. Dodaje, że firma ceni ludzką kreatywność, w związku z czym wymaga od autorów oświadczenia, że samodzielnie stworzyli przesłany do wydawnictwa tekst, a także wprost pyta ich o korzystanie z AI.

### „ZDANI NA ŁASKĘ AUTORA”

„Shy Girl” jest pierwszą powieścią wydaną przez poważne wydawnictwo, którą

wycofano wskutek udowodnionego wykorzystania AI. To sygnał, że teksty generowane przez sztuczną inteligencję przestały być wyłącznie domeną zalewającego Amazon taniego self-publishingu i przenikają do prozy wydawanej tradycyjnymi metodami.

Fakt, że powieść „Shy Girl” przeszła wszystkie etapy prac wydawniczych i została opublikowana w Wielkiej Brytanii, zanim wydawca gruntownie zbadał zarzuty o użycie AI, jest zdumiewający i świadczy o tym, że świat literacki jest nieprzygotowany na konfrontację z coraz bardziej powszechną technologią. Zwiastuje także nową erę niepewności. Zarówno redaktorzy, jak i czytelnicy coraz częściej zastanawiają się, czy czytana przez nich prozę napisał człowiek, czy maszyna.

Tylko nieliczni wydawcy i redaktorzy są skłonni otwarcie rozmawiać o tym, jak radzą sobie z AI. Stosowanie sztucznej inteligencji w literaturze budzi kontrowersje i jest problematyczne pod względem etycznym. Niektórzy szefowie wydawnictw obawiają się jednak, że inwazji AI nie da się powstrzymać, zwłaszcza że technologia ta szybko się doskonali.

– Podobnie wygląda sprawa z plagiatami. Jesteśmy zdani na łaskę autora – mówi Morgan Entekin z wydawnictwa Grove Atlantic. – Pozostaje nam zaufać partnerom.

Obecnie AI czyni największe szkody w segmencie self-publishingu. Zdaniem autorów, jest on zalewany wygenerowanymi przez sztuczną inteligencję badziewiem. Ale część branży wydawniczej uważa, że to tylko kwestia czasu, nim coraz więcej książek pisanych za pomocą AI zacznie przechodzić przez sito redakcyjne dużych oficyn. Coraz więcej osób

korzysta z tej technologii – a jednocześnie coraz więcej tradycyjnych wydawnictw szuka książek opublikowanych własnym sumptem, by wydać je u siebie.

– To nie jest nieuchronna przyszłość, to już się dzieje – mówi Thad McIlroy, konsultant branży wydawniczej, który naciska na wydawców, by wprowadzili jasne zasady dotyczących wykorzystywania AI.

### STYL CHATBOTÓW

Kiedy McIlroy dowiedział się o zarzutach dotyczących „Shy Girl” od jednego z pracowników Pangramu, kupił egzemplarz książki i zamówił w tej firmie analizę. Przepuścił tekst także przez dwa inne programy do wykrywania treści generowanych przez AI: GPT Zero i Originality.ai.

Wszystkie trzy wykazały, że tekst został w większym lub mniejszym stopniu wygenerowany przez sztuczną inteligencję. Pangram wskazał przy tym konkretne frazy – na przykład „pauza wbija się we mnie jak nóż, ostra i nieustępliwa” albo „przyciskam telefon do ust, ekran jest chłodny i niewzruszony” – jako specyficzne dla stylu chatbotów.

Trudno dziś oszacować, jak duża część publikowanych tekstów powstaje przy udziale AI, ale dostępne dane sugerują, że technologia ta doprowadziła do wyraźnego wzrostu liczby publikowanych książek. Z danych firmy Bowker, która bada rynek wydawniczy, wynika, że w 2025 r. w self-publishingu ukazało się ponad 3,5 mln tytułów, w porównaniu z 2,5 mln rok wcześniej. Tradycyjne wydawnictwa wydały w tym samym czasie ponad 642 tys. książek.

Tuhin Chakrabarty, profesor informatyki na Uniwersytecie Stony Brook, wykorzystał Pangram do analizy ponad 14 tys. dostępnych na Amazonie powieści wydanych własnym sumptem. Program wykazał, że prawie 20 proc. spośród nich zostało w znacznym stopniu napisanych przez sztuczną inteligencję.

Analizując losową próbę powieści wydanych w latach 2024-2025, Chakrabarty odnotował przyrost liczby takich pozycji na poziomie 41 proc.

Zdarza się, że programy wykrywające stosowanie AI błędnie przypisują użycie tej technologii tekstom stworzonym przez ludzi. Chakrabarty jest jednak przekonany, że Pangram dobrze rozpoznaje język chatbotów. Program został zaprojektowany tak, by wykrywał wzorce lingwistyczne powszechnie stosowane przez modele językowe takie jak ChatGPT czy Gemini.

Max Spero twierdzi, że fałszywe alarmy zdarzają się mniej więcej raz na 10 tys. przypadków. Program potrafi także wychwycić przypadki, kiedy człowiek próbuje zredagować tekst wygenerowany przez AI.

Z pomocą Pangrama Chakrabarty stworzył listę wydanych w self-publishingu tytułów, które w dużej mierze wytworzyła sztuczna inteligencja. Następnie na podstawie liczby i średniej wysokości ocen w serwisie Goodreads wybrał te, które przykuły szczególną uwagę czytelników.

Mającą 4840 ocen i średnią 3,5 gwiazdki „Shy Girl” znalazła się wśród najwyższej notowanych, mimo że pierwszy z recenzentów dał książce jedną gwiazdkę i napisał „Jestem prawie pewny, że napisał to ChatGPT”.

Pisarka Olivie Blake, autorka blurba chwającego „Shy Girl”, napisała nam, że „informacje o wykorzystaniu AI są naprawdę rozczarowujące” i zapewniła, że jej zdaniem dla sztucznej inteligencji „nie ma miejsca w sztuce”. Wyjaśniła, że książkę czytała „w dobrej wierze” i była „przekonana, że napisał ją człowiek”. „Uznałam ją za autentycznie śmiałą, kreatywną i wybitnie przerażającą” – oceniła.

„Warto jednak dodać, że Mia Ballard jako osoba czarna i kobieta znajduje się w szczególnie trudnym położeniu w przemyśle wydawniczym, dlatego nie

zamierzam wyciągać żadnych pochopnych wniosków” – zaznaczyła Blake.

## WYDAWNICTWA PRZECIWI, A NAWET ZA

Wielu wydawców nie zabrania wprost autorom korzystania z AI. Umowy opierają się na opracowanych przed laty formułach prawnych, według których dzieło ma być „oryginalne”. Wielu przedstawicieli branży rozumie to jako zakaz stosowania AI przy tworzeniu tekstu lub obrazu.

Wydawcy obawiają się wygenerowanych treści także dlatego, że nie chroni ich prawo autorskie. Ale AI jest szeroko wykorzystywane na różnych etapach procesu pisarskiego, choćby podczas researchu lub planowania tekstu. Trudno określić, które z tych zastosowań należy uznać za nieuprawnione. Wiele osób w branży jest zdania, że wydawcy nie robią dość, by ukroić praktyki oszustów – ale też pisarzy, którzy wierzą, że korzystając z AI, nie łamią żadnych zasad.

Większość wydawnictw nie chce zresztą całkiem zakazywać autorom korzystania ze sztucznej inteligencji. Rozumieją, że autorzy używają AI na różne inne sposoby poza pisaniem. Menedżerom pracującym w wydawnictwach zależy na tym, by ich podwładni znali się na tej technologii i potrafili korzystać z niej przy tworzeniu tekstów reklamowych, nagrywaniu audiobooków czy tłumaczeniu.

Fakt, że firmy wydawnicze generalnie nie zakazują korzystania z AI, sprawa jednak, że dyskusja na temat dopuszczalności konkretnych praktyk staje się szczególnie trudna. Czy powieściopisarka może użyć sztucznej inteligencji do wymyślenia nieoczekiwanego zwrotu akcji, stworzenia alternatywnego zakończenia lub wyszlifowania wstępnej wersji tekstu i wciąż obstawać przy oryginalności swojego książki? W którym momencie taki tekst przestaje być dziełem człowieka?

Fala oskarżeń o wykorzystywanie AI przez pisarzy stawia wydawców w trudnej sytuacji. Wiele osób wciąż uważa tradycyjne domy wydawnicze za ostatnie bastiony oryginalnej prozy, którą

wybierają i czeleją wybredni redaktorzy. Skoro AI potrafi generować absorbujące powieści, a czytelnicy i redaktorzy nie potrafią rozpoznać ich maszynowego pochodzenia, status wydawców jako arbitrów literackiego smaku staje się niepewny.

– To prawdziwy problem i potrzebujemy jakichś regulacji – mówi Mary Rasenberger, prezeska fundacji Authors Guild, która złożyła pozew zbiorowy w imieniu autorów przeciw firmom OpenAI i Microsoft, twierdząc, że ChatGPT był nielegalnie trenowany na tekstach objętych prawem autorskim. („New York Times” pozwał OpenAI, twórcę ChataGPT, oraz jego partnerską firmę Microsoft za naruszenia praw autorskich, którymi chroniona jest treść wiadomości prasowych. Obie firmy nie uznały zasadności pozwu).

– Niektórzy wydawcy i autorzy sądzą, że AI na obecnym poziomie nie stanowi dla nich konkurencji, ale moim zdaniem się mylą, bo możliwości nowych modeli językowych rosną – dodaje Rasenberger.

## FORMA OSZUSTWA

Temat wywołuje gorące spory w środowisku autorów i czytelników. Niektórzy uważają to za formę oszustwa, zwłaszcza jeśli czytelnicy nie zostaną poinformowani, że tekst zawiera ustępy wygenerowane przez chatbota. Inni sądzą, że to rodzaj kradzieży: wiele modeli AI wytrenowano na napisanych przez ludzi dziełach objętych prawem autorskim.

Jeszcze przed wycofaniem z rynku „Shy Girl” w świecie literackim krążyły



Autor: AI

78

PROC.

• W tyłu procentach tekst „Shy Girl” został wygenerowany przez AI – wykazała analiza firmy Pangram, która zajmuje się wykrywaniem wykorzystania sztucznej inteligencji w twórczości

pogłoski o wygenerowanych książkach, których premiery wydawnictwa zablokowały w ostatniej chwili.

Redaktor pewnej dużej oficyny, który poprosił o zachowanie anonimowości, spytał autora, z którym pracował, dlaczego niektóre fragmenty jego ostatniej książki są tak nijakie i pozbawione wyrazu. Ten przyznał, że korzystał z AI na etapie szlifowania tekstu.

Inne wydawnictwo dopiero po nabyciu pewnej książki odkryło, że zawiera ona wygenerowany tekst i zrezygnowało z publikacji. Pracownik, który nam o tym opowiedział, nie chciał rozwinąć tematu ani podać nazwiska autora, powołując się na poufność umów wydawniczych.

Nie ma zgody co do tego, jak należy traktować książki powstałe przy niejawnym udziale AI. Niektórzy agenci literacy i redaktorzy uważają, że wydawcy powinni jednoznacznie komunikować swoje stanowisko na ten temat, by rozwiać wątpliwości autorów i zapobiegać oszustwom ze strony tych, którzy nie mają ochoty przyznawać się to maszynowego pochodzenia tekstu.

Penguin Random House, największy dom wydawniczy w Stanach Zjednoczonych, określił zasady dotyczące dozwolonego wykorzystania AI dla pisarzy i ilustratorów w oparciu o klauzulę zawartą w umowach wydawniczych dotyczące wymogu oryginalności. Przedstawiciele innych dużych wydawnictw, jak HarperCollins, Simon & Schuster oraz Macmillan, nie opracowali jednak żadnych reguł poza wpisaniem do umowy podobnych zapisów. Rzecznik Macmillan dodał, że firma rozpatruje każdy przypadek użycia AI indywidualnie.

Mimo to niektórzy obawiają się, że brak jednoznacznych reguł związanych ze sztuczną inteligencją w połączeniu z napiętnowaniem tej technologii przez środowisko literackie, może skłaniać pisarzy do ukrywania jej użycia.

– Jeśli nie zaczniemy rozmawiać o tej kwestii, ludzie będą wykorzystywać AI niewłaściwie – mówi Pangrama Chakrabarty. – Stygmatyzowanie AI może przynieść więcej szkody niż pożytku. ●

Przekład Dariusz Żukowski

© 2025 The New York Times Company.

Tytuł, lead i śródtytuły od redakcji.

OGŁOSZENIE WŁASNE WYDAWCY

Kraj/34414001

# W SOBOTĘ „WYBORCZA” NA WIELKANOC



NATALIA DE BARBARO  
Lubię słowa „Ojciec nasz”

MUZYKA JANA SEBASTIANA BACHA

Jak bardzo przez 275 lat zmieniła się kultura, w której żyjemy? I jak jednocześnie nie zmienił się człowiek?

NATALIA DE BARBARO

Wierzę w Boga w tym sensie, że wierzę w miłość i w to, że to jest siła, która najmocniej organizuje świat

Stół, przy którym siedzi Polska z Polską

Piotr Cieśliński

W ośrodku badań jądrowych CERN pod Genewą naukowcy po raz pierwszy w historii przetransportowali antymaterię poza stanowisko badawcze. Zgromadzili 92 antyprotony w przenośnej kriogenicznej pułapce Penninga, czyli rodzaju elektromagnetycznej „butelki”, w której naładowane cząstki mogą pozostawać zawieszane bez kontaktu ze zwykłą materią. Potem odłączyli urządzenie od aparatury, załadowali je na ciężarówkę i przewieźli przez główny teren laboratorium. Antyprotony przetrwały podróż.

Antyprotony to odpowiedniki protonów – składników jąder atomowych – w świecie antymaterii.

Ten transport to technologiczny przełom, który może pomóc wyjaśnić, dlaczego we Wszechświecie istnieje w ogóle materia, natomiast antymaterii praktycznie nie widać.

Zrealizowano go w ramach eksperymentu BASE (Baryon Antibaryon Symmetry Experiment), który ma na celu sprawdzanie różnic między cząstkami materii i antymaterii.

## JAK UDAŁO SIĘ W CERN UJARZMIĆ ANTYMATERIĘ

Dokonywanie brzmi niepozornie, bo 92 cząstki antymaterii to ilość mikroskopijna. Ale właśnie w tym tkwi sens osiągnięcia. Antymateria jest piekielnie trudna do ujarznienia: jej cząstki mają taką samą masę jak zwykła materia, lecz przeciwny ładunek elektryczny i także przeciwnie zachowują się w polach magnetycznych. Kiedy spotykają zwykłą materię, obie strony ulegają anihilacji, czyli znikają, gwałtownie uwalniając energię w postaci promieniowania.

Dlatego antymaterii nie da się po prostu wsypać do pojemnika. Trzeba ją utrzymywać w próżni, w polach elektrycznych i magnetycznych, z dala od każdej ścianki i każdego atomu powietrza.

Właśnie to przez lata odróżniało rzeczywistość od prozy Browna. Gdy „Anioły i demony” ukazały się w 2000 r., w CERN potrafiło już tworzyć antywodor (najmniejsze atomy antymaterii), ale nie dało się go przechowywać. Zestawy pędziły niemal z prędkością światła, rozbiły się o ścianki aparatury i natychmiast anihilowały. O transporcie nie było mowy.

Żeby antymaterię zatrzymać, trzeba było ją najpierw mocno schłodzić, a potem uwięzić w pułapce pola magnetycznego. Naukowcy z CERN stopniowo uczyli się wytwarzać, schładzać, chwycić i przechowywać antymaterię.

## TO JESZCZE NIE FIOŁKA Z THRILLERA

Pułapka użyta przez zespół BASE nie jest jeszcze kieszonkową fiolką rodem z kina. To wąż okolo tony urządzenie wyposażone w nadprzewodzący magnes, chłodzenie ciekłym helem, zapas zasilania i komorę próżniową. Wszystko po to, by antyprotony utrzymać zawieszane w stabilnym polu magnetycznym i elektrycznym, schłodzone do bardzo niskiej energii i w całkowitej próżni, aby nie dopuścić do zderzenia z jakąkolwiek zwykłą materią.


Całość jest jednak na tyle zwarta, że przechodzi przez zwykłe laboratoryjne drzwi i mieści się na ciężarówce.

Można by pomyśleć, że to szaleństwo budować tonową maszynę do przewo-

## Przełomowy eksperyment w CERN

# ANTYMATERIA WYRUSZYŁA W DROGĘ

W „Aniołach i demonach” Dana Browna z CERN znika pojemnik z antymaterią, który ma posłużyć do wysadzenia Watykanu. Ćwierć wieku temu była to czysta fantazja. Dziś już nie taka wielka – bo fizycy właśnie pokazali, że antymaterię da się przewieźć i utrzymać także poza laboratorium.



• Tonową pułapkę BASE-STEP ostrożnie załadowano do ciężarówki, przystosowanej do przewozu aparatury utrzymującej antyprotony w próżni, niskiej temperaturze i stabilnym polu magnetycznym FOT. MATERIAŁY CERN

żenia 92 cząstek (naukowcy twierdzą, że aparatura umożliwi przechowywanie i transport do tysiąca cząstek antymaterii). Zwłaszcza że ten transport nie ma nic wspólnego z marzeniami o „zastosowaniach użytkowych”. Ale tu chodzi o pomiary. Zespół BASE z coraz większą precyzją porównuje własności antyprotonów i protonów.

To może pomóc odpowiedzieć na jedno z największych pytań współczesnej fizyki. Z obecnej teorii wynika, że Wielki Wybuch powinien był wytworzyć tyle samo

*Antymaterii nie da się po prostu wsypać do pojemnika. Trzeba ją utrzymywać w próżni, w polach elektrycznych i magnetycznych, z dala od każdej ścianki i każdego atomu powietrza*

materii co antymaterii, więc dlaczego dzisiaj istnieje niemal wyłącznie materia?

Problem w tym, że „fabryka antymaterii” w CERN, jedyne miejsce na świecie, gdzie antyprotony są produkowane, przechowywane i badane, nie jest odpowiednim miejscem dla takich czułych pomiarów. Aparatura i maszyny generują tam minimalne fluktuacje pola magnetycznego, rzędu miliardowej części tesli. To około 20 tys. razy mniej niż ziemskie pole magnetyczne, czyli praktycznie niewykrywalne wahania pola, ale dla eksperymentu BASE to już za dużo.

Fizycy chcieliby przeprowadzać badania antimaterii w spokojniejszym i łatwiejszym do kontrolowania środowisku.

Muszą więc wyprowadzić antimaterię z budynku, gdzie jest produkowana.

## GDZIE CHCĄ PRZEWIEŹĆ ANTYMATERIĘ?

Docelowym miejscem transportu ma być Uniwersytet Heinricha Heinego w Düsseldorfie. Zespół BASE dysponuje tam własnym laboratorium precyzyjnych pomiarów. Taka podróż z CERN do Düsseldorfu trwałaby co najmniej osiem godzin, więc kolejnym wyzwaniem będzie utrzymanie pułapki w temperaturze poniżej 8,2 kelwina przez całą drogę.

Literacka wizja Browna wciąż pozostaje fantastyką. Ilości antimaterii produkowane i przechowywane w CERN są nadal śladowe.

*Literacka wizja Browna wciąż pozostaje fantastyką. Ilości antimaterii produkowane i przechowywane w CERN są nadal śladowe. Złapane porcje antimaterii są zbyt małe, aby skrzywdzić komara, a co dopiero wysadzić Watykan*

Złapane porcje antimaterii są zbyt małe, aby skrzywdzić komara, a co dopiero wysadzić Watykan.

Zgromadzenie pół grama antimaterii, które miałyby energię porównywalną z bombą zrzuconą na Hiroszimę, pozostaje wciąż poza zasięgiem ludzi. Nawet gdyby aparatura w CERN działała nieprzerwanie przez tysiące lat.

Teoretycznie antimateria mogłaby służyć jako niezły magazyn energii niczym akumulator lub bateria, bo za pomocą anihilacji zamieniamy całą jej masę w promieniowanie. Kłopot w tym, że znany proces jej produkcji jest bardzo nieefektywny – pochłania znacznie więcej energii, niż można uzyskać w zamian. CERN płaci ogromne rachunki za prąd.

Na razie więc nie ma mowy o praktycznych zastosowaniach. Ale wykluczyć się już nie da. To, co w 2000 r. było stuprocentową fikcją, dziś przestało być absurdalne w sensie technicznym. ●

## Choroba niedokrwienna serca przez złą dietę

# Jesz białe pieczywo i unikasz owoców?

To obecnie pierwszy zabójca na świecie. Co roku choroba niedokrwienna serca zabija blisko dziewięć milionów ludzi. Naukowcy wyliczają, co trzeba jeść, a czego unikać, żeby nie zachorować.

Tomasz Ulanowski

Jak wylicza Światowa Organizacja Zdrowia, owe dziewięć milionów to 13 proc. wszystkich rocznych zgonów na całym świecie. Inaczej: choroba niedokrwienna serca pochłania niemal połowę ofiar śmiertelnych wszystkich chorób układu sercowo-naczyniowego (krążenia).

Dlaczego? Niewystarczający dopływ krwi do mięśnia sercowego powoduje jego niedotlenienie i może doprowadzić do niewydolności oraz zawału.

## CHOROBA NIEDOKRWIENNA SERCA W WYNIKU MIAŻDŻYCY

Wszystkie choroby układu krążenia są w znacznej mierze możliwe do uniknięcia. Biorą się bowiem nie z losowego dziedzictwa genetycznego, ale ze stylu życia (stąd zalicza się je do chorób cywilizacyjnych, związanych z tzw. zachodnim, czyli siedzącym trybem życia). Wpływają na nie przede wszystkim brak ruchu, niezdrowe używki, stres, niedosypianie i zła dieta.

Za prawie wszystkie przypadki choroby niedokrwiennej serca odpowiada miażdżycę tętnic zasilających serce (wieńców).  
W najnowszym wydaniu pisma „Nature Medicine” międzynarodowy zespół naukowców (w tym z Polski) szacuje wpływ diety na jej rozwój.



● Chleb pełnoziarnisty jest zdrowszy od białego

FOT. TOMASZ STAŃCZAK / AGENCJA WYBORCZA.PL

Jak piszą uczeni, wywołana złą dietą choroba niedokrwienna serca zabija trochę ponad cztery miliony ludzi rocznie. Reszta przypadków jest wywołana innymi czynnikami związanymi głównie ze stylem życia. To wynik analizy danych zdrowotnych pochodzących z lat 1990-2023 z blisko 200 państw na całym świecie.

Autorzy publikacji przyjrzeni się też dokładniej wyborom żywieniowym ofiar choroby. Wyliczają cztery składniki diety najczęściej związane z zachorowaniem i śmiercią:

- niską zawartość orzechów i nasion,
- małe spożycie pełnoziarnistych wyrobów zbożowych, w tym razowego pieczywa,
- małą ilość owoców,
- duże spożycie soli.

Inne to m.in.: niskie spożycie warzyw i roślin strączkowych oraz wielonasyconych kwasów tłuszczowych omega-3 i omega-6, a wysokie czerwonego i przemysłowo przetworzonego mięsa, tłuszczów trans (utwar-

dzonych roślinnych) oraz słodzonych napojów.

## BŁĘDY ŻYWIENIOWE KRAJÓW ROZWIJAJĄCYCH SIĘ

Analiza pokazała też, że w badanym okresie zagrożenie chorobą niedokrwienną serca i zgonem z jej powodu wzrosło w Afryce Subsaharyjskiej. Mieszkańcy krajów biednych, tzw. rozwijających się, popełniają więc błędy żywieniowe i inne związane ze stylem życia, które wcześniej zaczęli popełniać mieszkańcy tzw. krajów rozwiniętych.

Co ciekawe, w tym samym okresie liczba zachorowań i zgonów zmalała w krajach uprzemysłowionych – w tym w Polsce.

Niestety, według danych Narodowego Funduszu Zdrowia w naszym kraju choroba niedokrwienna serca dotyka 2,18 mln ludzi, czyli niemal 6 proc. całej populacji (jest to odsetek wyższy od średniej w Unii Europejskiej). Odpowiada za 10 proc. wszystkich zgonów. ●

OGŁOSZENIE PŁATNE

Kraj/34428200

OGŁOSZENIE PŁATNE

Kraj/34427406

Syndyk masy upadłości w ramach postępowania upadłościowego prowadzonego na podstawie postanowienia Sądu Rejonowego dla Krakowa - Śródmieścia w Krakowie, VIII Wydział Gospodarczy dla spraw upadłościowych i restrukturyzacyjnych, z dnia 27 sierpnia 2024 o ogłoszeniu upadłości Wojdyła Nieruchomości Sp. z o.o. z siedzibą w Rabce Zdroju, KRS 0000306031, NIP 7352729560, sygn. akt KR15/GUp/100/2024 sprzedaje z wolnej ręki nieruchomości gruntowe położone na terenie Osiedla Parkowa przy ul. Parkowej w Wilkszynie, gmina Miękinia, powiat średzki, województwo dolnośląskie, stanowiące składnik majątku upadłej Spółki:

- prawo własności nieruchomości gruntowej obejmującej działkę nr 70/119 o powierzchni 0,0815 ha, opisaną KW nr: WR15/00049815/8 - **108 000,00 zł netto**
- prawo własności nieruchomości gruntowej obejmującej działkę nr 70/121 o powierzchni 0,1273 ha, opisaną KW nr: WR15/00046248/1 - **166 500,00 zł netto**
- udział w wysokości 12/60 części w prawie własności obejmującej działkę nr 70/94 o powierzchni 0,0005 ha oraz 70/96 o powierzchni 0,1088 ha, opisane KW nr: WR15/00054551/7 - **86 400,00 zł netto**.

**Łącznie 360 900,00 zł netto.**

Szczegółowy opis przedmiotu sprzedaży i jego wycena zawarte są w operacie szacunkowym, który znajduje się do wglądu w kancelarii syndyka przy ul. Goldhammera 10/4 w Tarnowie (tel.: 606876456, adres email: konkursfertsjz@op.pl.)

Wymienione składniki będą sprzedawane przez Syndyka za najwyższą oferowaną cenę, jednak nie niższą niż kwota poszczególnych działek i udziału lub łącznie nie mniej niż 360 900,000 zł netto. Warunkiem przystąpienia do konkursu jest złożenie oferty w języku polskim, w terminie do dnia 20 kwietnia 2026 r. do godziny 14.00, w kancelarii notarialnej Marcina Rzończy przy ul. Dąbrowskiego 8, 33-100 Tarnów i wpłacenie w tym terminie wadium w wysokości 10% ceny netto przedmiotu zainteresowania na konto funduszy masy upadłości. Szczegółowy regulamin konkursu ofert znajduje się w kancelarii syndyka.

Oferty można też przesać listem poleconym na adres kancelarii notarialnej z tym, że o ważności dotrzymania terminu złożenia oferty decyduje data wpływu oferty do kancelarii, a nie data jej nadania.

O ważności wpłaty wadium decyduje data uznania konta funduszy masy upadłości. Otwarcie i rozpoznanie ofert nastąpi w dniu 22 kwietnia 2026 r. o godz. 10.00 w kancelarii notarialnej Marcina Rzończy przy ul. Dąbrowskiego 8, 33-100 Tarnów.

Syndyk zastrzega sobie prawo do odstąpienia od konkursu ofert lub unieważnienia konkursu ofert bez podawania przyczyn na każdym etapie postępowania, tj. do momentu podpisania umowy przeniesienia własności przedmiotu konkursu.



BK-GN.6840.35.2025

### WYCIĄG Z OGŁOSZENIA O PRZETARGU

Działając na podstawie ustawy z dnia 21 sierpnia 1997 roku o gospodarce nieruchomościami

### Burmistrz Miasta Czeladź

ogłasza I przetarg ustny nieograniczony na sprzedaż nieruchomości stanowiącej własność Gminy Czeladź

- Do sprzedaży przeznaczona jest zabudowaną nieruchomość gruntową, stanowiącą własność Gminy Czeladź, położoną w Czeladzi przy ulicy Waryńskiego 8A, oznaczoną numerem działki **622/5 obręb Czeladź** (dawny nr 73/4 arkusz mapy 6) o **powierzchni 0,0836 ha**, zapisaną w księdze wieczystej numer KA1B/00009624/6. Symbol użytku z ewidencji gruntów BI. Przeznaczenie w miejscowym planie zagospodarowania przestrzennego „28U” - tereny zabudowy usługowej - zgodnie z Uchwałą Rady Miejskiej w Czeladzi numer LV/890/2009 z dnia 30 lipca 2009 r. W dziale III księgi wieczystej Nr KA1B/00009624/6:• ujawnione jest ograniczone prawo rzeczowe - na rzecz Czeladzkiego Towarzystwa Budownictwa Społecznego - ZBK Sp. z o.o., Czeladź: „odpłatne, ustanowione na czas oznaczony od dnia 01 sierpnia 2017 roku do dnia 31 lipca 2027 roku, to jest na okres 10 lat, prawo użytkowania nieruchomości objętej niniejszą księgą wieczystą i pobierania z niej pożytków, wyłączając pożytki z gruntu, którego zakres wykonywania ograniczony będzie wyłącznie do dotychczas nie wyodrębnionych lokali znajdujących się w posadowionych na nieruchomości budynkach.” Do aktu notarialnego sprzedaży nieruchomości przedłożone zostanie oświadczenie osób uprawnionych reprezentujących Czeladzkie Towarzystwo Budownictwa Społecznego - ZBK Sp. z o.o., zrzeczenia się ww. ograniczonego prawa rzeczowego i wyrażające zgodę na bezzwrotne do nowo założonej księgi wieczystej odczyszczenie działki gruntu numer 622/5 obręb Czeladź z księgi wieczystej KA1B/00009624/6. • ujawnione jest ograniczone prawo rzeczowe - służebność przesyłu dla Polskiej Spółki Gazownictwa Spółki z ograniczoną odpowiedzialnością z siedzibą w Tarnowie. Nieruchomość będąca przedmiotem zbycia nie jest obciążona innymi, niż wymienione powyżej, ograniczonymi prawami rzeczowymi, prawami zobowiązaniami i nie ma przeszkód prawnych w rozporządzeniu nią.
- Nieruchomość została przeznaczona do sprzedaży w trybie przetargu ustnego nieograniczonego.**
- Cena wywoławcza** została określona w wysokości: **850.000,00 złotych netto** (słownie złotych: osiemset pięćdziesiąt tysięcy tysięcy 00/100) Nieruchomość podlega zwolnieniu z podatku VAT na podstawie art. 43 ust.1 pkt 10 ustawy z dnia 11 marca 2004 r. o podatku od towarów i usług (tekst jednolity Dz. U. z 2025 r. poz. 775 ze zm).
- Kwota wadium** ustalona została w wysokości **170.000,00 złotych** (słownie złotych: sto siedemdziesiąt tysięcy 00/100), płatna do dnia **26 maja 2026 r.** Postąpienie nie może wynosić mniej niż 1% ceny wywoławczej z zaokrągleniem w górę do pełnych dziesiątek złotych.
- Termin i miejsce przetargu:** Urząd Miasta Czeladź, ul. Katowicka 45, 41-250 Czeladź, sala konferencyjna I piętro w dniu **8 czerwca 2026 r. o godzinie 10<sup>00</sup>**
- Miejsce wywieszenia i publikacji ogłoszenia o przetargu:** Ogłoszenie o przetargu zostało opublikowane w Biuletynie Informacji Publicznej Urzędu Miasta Czeladź pod adresem [www.bip.czeladz.pl](http://www.bip.czeladz.pl) oraz wywieszono zostało na tablicy ogłoszeń Urzędu Miasta Czeladź, ul. Katowicka 45, 41-250 Czeladź na II piętrze.
- Informacje dodatkowe dotyczące przetargu można uzyskać w Wydziale Gospodarki Nieruchomościami, Spraw Lokalowych i Nadzoru Urzędu Miasta Czeladź pokój 414 na II p. lub pod numerem telefonu 32 76 37 980.**

## STOLECZNA

Czwartek, 2 kwietnia 2026 | Redaktor prowadzący Edyta Różańska

warszawa.wyborcza.pl | Kontakt z redakcją: stoleczna@wyborcza.pl

## Śródmieście

## Winda tylko dla wybranych

– Traktują nas jak jakiś plebs – słyszę na Lwowskiej 8, gdzie gentryfikacja wchodzi pełną parą. Właściciel wjeżdża... windą tylko dla bogatych.

## Jakub Chełmiński

Wczesnomodernistyczna kamienica przy Lwowskiej 8 szczyci się tablicą przy wejściu, że w tym domu urodził się malarz i grafik Ignacy Łopieński. To bardzo atrakcyjny adres w Warszawie. Tuż obok pięknie odnowiony gmach Politechniki, do tego stacja metra. Budynek, choć elegancki, ma jednak istotny feler: z czterech klatek, tylko jedna ma windę. W pozostałych na cztery wysokie (jak to przed wojną) kondygnacje, trzeba się wspinać po schodach. – Ciężko? – pytam młodego chłopaka. – Ja daję radę. Ale tak z połowa mieszkańców to starszokowie. Im jest na pewno trudniej.

## Winda jak Pendolino

W sprawie windy mieszkańcy zaalarmowali radnego Warszawy Wojciecha Zablockiego (PiS), a ten złożył interpelację. Bo winda będzie, ale tylko dla wybranych i to nowych lokatorów. Jak się okazuje, wspólnota znalazła kupca na nieużytkowany do tej pory strych. Od mieszkańców słyszymy, że zapłaci 5 mln zł (wycena rzeczoznawcy opiewała na 6 mln zł). Deweloper ma w planach podniesienie ostatniej, piątej kondygnacji i stworzenie tam trzech apartamentów. Będą trzy, po około 140 m kw. A więc luksusowo. Cena metra w Śródmieściu to około 25 tys. za m/kw., mieszkania osiągną więc ceny kilkumilionowe.

Powstanie też osobny szyb windy na podwórku, przy ścianie szczytowej kamienicy. Fragment podwórka będzie na to specjalnie dzierżawiony. Z tym że winda dojedzie tylko do trzech apartamentów na samej górze, mijając dolne piętra jak Pendolino małe miasteczka. Emerytom z czwartego czy trzeciego piętra wciąż zostanie człapanie po lastrykowych schodach.

– Traktują nas jak jakiś plebs. Nic nie będziemy mieć z tej inwestycji, tylko hałas i uciążliwość, bo prace rozplanowano na sześć lat. Czy nie można dobudować wind dla wszystkich? – pyta mieszkanka kamienicy.

I dodaje: – Przed zebraniem wspólnoty, na którym zapadała decyzja, nie dostaliśmy projektów uchwał, nie mogliśmy tego dokładnie przeczytać. A zarząd mieszka na parterze, to im wszystko jedno. Nasze mieszkania bez wind są niepełnowartościowe, nawet młodzi nie chcą w takich mieszkać.



• Kamienica Gierszewskich przy Lwowskiej 8 FOT. ROBERT KOWALEWSKI / AGENCJA WYBORCZA.PL

Stanisław Bazyl tłumaczy, że na Lwowskiej ten sam problem – z windą tylko w jednej klatce na cztery – ma większość kamienic

## Więźniowie czwartego piętra

„Więźniowie czwartego piętra”, jak nazywani są lokatorzy kamienic bez wind, to problem ogólnopolski. Szacuje się, że w kraju brakuje nawet 25 tys. wind, a „uwięzionych” w takich lokalach jest nawet milion osób. Coraz starszych, bo starzeje się całe społeczeństwo.

Dlatego od września 2026 r. wejdą w życie nowe przepisy, które zakazują stawiania budynków powyżej trzech kondygnacji bez windy. Teoretycznie stawiają też wymóg dobudowania windy podczas rozbudowy tych istniejących, ale tu pojawiają się różne interpretacje i warunki.

Stoleczny ratusz też dostrzegł problem i prowadzi własny program dobudowywania wind. Niedawno urzędnicy chwalili się, że od 2019 r. na jego realizację stolica wydała blisko 47 mln zł, zbudowano nowe windy w 27 budynkach, w planach są kolejne. Jest jednak haczyk: program dotyczy tylko budynków miejskich.

W kamienicy przy Lwowskiej są wprowadzane lokale komunalne, ale miasto ma mniejszościowy udział we wspólnocie mieszkaniowej. Może więc oddawać głos na zebraniach za pośrednictwem pełnomocnika, ale nie jest on przesądający. – Poprzednia

pełnomocniczka jeszcze coś mówiła, a ta obecna siedzi cicho całe zebranie – mówi nam mieszkanka.

## Śródmieście odsyła do wspólnoty

Anna Łobko, rzeczniczka prasowa dzielnicy Śródmieście, tłumaczy sprawę tak: – Proces podejmowania decyzji w sprawie ewentualnego zbycia części nieruchomości wspólnej (strychu) z przeznaczeniem na nadbudowę był wieloetapowy i rozłożony w czasie. Wynikał on m.in. z potrzeby pozyskania środków finansowych na prace remontowe oraz poprawę sytuacji finansowej wspólnoty mieszkaniowej. W poprzednich latach gromadzono analizy i dokumentację zagospodarowania strychu, wybrano inwestora, odbywały się uzgodnienia z konserwatorem. Po szczegóły rzeczniczka odsyła do zarządu wspólnoty.

Jego członkiem jest Stanisław Bazyl, którego spotykam, gdy szoruje lastryko w klatce nr 3 (tej bez windy). Przyznaje, że sam mieszka na parterze, ale z windami sprawa nie jest łatwa. – A wręcz to niemożliwe – mówi. Według niego wspólnota pilnie potrzebuje pieniędzy na remont, głównie popękanej elewacji. Tylko ścianę frontową wyceniono na milion złotych.

Według jego relacji zarząd wspólnoty analizował możliwości. Winda zewnętrzna do nowych lokali będzie dobudowana na szczytowej ścianie, przylegała będzie tylko do jednego mieszkania na każdym piętrze. – Teoretycznie można zrobić wyjście z windy bezpośrednio do lokalu. Ale to właściciele tych mieszkań musieliby za taką windę zapłacić. A jest protest,

nawet jak chcemy podnieść czynsz o złotówkę – mówi pan Bazyl.

## Luksus nie dla każdego

Windy z dostępem do każdego lokalu, na każdym piętrze, trudno zmieścić. – Mogłyby być takie małe w rogu, ale zmieścić się w takiej windzie jedna osoba albo dwie. No i szyb zabierze światło lokatorom, bo musiałby biec tuż przy oknach. Je pan obiad, a tu za oknem jedzie winda. Ktoś się na to zgodzi? – pyta zarządca.

Do tego koszty. Specjaliści wycenili koszt jednej windy między 50 a 70 tys. zł. Na Lwowskiej byłyby potrzebne trzy dźwigi. Do tego dochodzi cena przebudowy instalacji. – Nie stać nas na to – kwituje pan Bazyl, choć przeciętne strych ma być sprzedany za 5 mln zł.

Sugeruję, że może spróbować korzystać z dofinansowania ratusza, który dużo mówi o „więźniach czwartego piętra”. Członek zarządu mówi, że to ratusz zabrania wydawania pieniędzy za strych na windy. W pierwszej kolejności ma zostać wyremontowana elewacja.

Rozbudowa kamienicy miała się zacząć lada moment, ale sprawa zwolniła na ostatniej prostej: lokatorki zaskarżyły do sądu uchwałę wspólnoty.

Stanisław Bazyl tłumaczy, że na Lwowskiej ten sam problem – z windą tylko w jednej klatce na cztery – ma większość kamienic. A jednak zdradza: – Pod piątką im się udało.

Idę na Lwowską 5, za bramę wpuszcza mnie starsza pani, w bardzo już podeszłym wieku – Pokaże panu – zachęca i prowadzi do windy. – Proszę zobaczyć jaka ładna. I dojeżdża na szóste piętro!

– Ktoś zapłacił, to mają – komentuje Stanisław Bazyl. ●

## Wola

## Przełom w sprawie „Hongkongu”

Po Wielkanocy firma J.W. Construction zaczęła podpisywać akty notarialne z nabywcami lokali w inwestycji Bliska Wola Tower. Na te dokumenty klienci dewelopera czekali od czterech lat.

Przez lata J.W. Construction przekonywał, że aktów notarialnych podpisać nie może z powodu sporu z ratuszem o tzw. samodzielność lokali. A jednak jest to możliwe. W Bliska Wola Tower jest blisko półtora tysiąca mieszkań oraz 157 „apartamentów inwestycyjnych”, zbudowanych na pozwoleniu na budowę dla hotelu. Deweloper sprzedawał pojedyncze „apartamenty”, reklamując je jako sposób na lokatę kapitału. Dążył do tego, by hotel zamienił się w zbiór mieszkań na wynajem, choć mieszkań w tej części budynku miało nie być. Stołeczni urzędnicy odmówili uznania pojedynczych lokali hotelowych za samodzielne.

Spór J.W. Construction z ratuszem trwa od blisko czterech lat. Firma przekonywała, że odmowa stwierdzenia samodzielności 157 apartamentów inwestycyjnych blokuje możliwość podpisania aktów notarialnych nie tylko z klientami tych lokali, ale i z nabywcami wszystkich blisko półtora tysiąca mieszkań. Bo co prawda do samodzielności mieszkań nie ma żadnych wątpliwości, ale do każdego lokalu trzeba przypisać odpowiedni ułamek gruntu pod budynkiem. A od tego, czy każdy lokal hotelowy liczyć osobno, czy hotel liczyć w całości, razem z przestrzeniami wspólnymi, udziały wszystkich lokali w gruncie minimalnie się zmieniały.

Akty notarialne są kluczowe dla klientów. Bez nich nabywcy lokali płacą wyższe raty kredytów. Klienci J.W. Construction pisali apele do prezydenta Warszawy, skarżąc się, że stali się zakładnikami sporu między ratuszem a deweloperem. Ostatnio zaczęli też składać pozwy przeciwko J.W. Construction.

Jeszcze kilka tygodni temu firma twierdziła, że aktów nie może wystawić. Teraz zmieniła zdanie. „Uznaliśmy, że oczekiwanie na kolejne rozstrzygnięcie sądowe nie będzie służyć naszym klientom” – przyznała firma.

Sytuację z samodzielnością apartamentów inwestycyjnych w Bliska Wola Tower bacznie obserwuje cała branża tzw. hoteli condo. Bo inwestorów sprzedających „na sztuki” pokoje w inwestycjach hotelowych jest wielu, nawet w Warszawie. ●

Michał Wojtczuk

Kolej

# Duże zmiany w WKD

**Pasażerowie udręczeni kolejnym remontem i pociętymi rozkładami na linii WKD piszą petycję w sprawie komunikacji zastępczej. Władze „wukadki” mają w planach uproszczenia taryfy i nowe kanały sprzedaży biletów.**

Jarosław Osowski

Warszawska Kolej Dojazdowa przeżywa trudny czas. Trwa następny etap wymiany torów i rozjazdów. Tym razem na długim odcinku między przystankiem Warszawa Aleje Jerozolimskie a Komorowem. Do 1 kwietnia spółka wstrzymała ruch na torze nr 1. A po Wielkanocy od 8 kwietnia do 3 maja zapowiada zamknięcie toru nr 2 od przystanku Warszawa Raków do Komorowa i nową organizację komunikacji zastępczej.

Pociągi w pełnej relacji Warszawa Śródmieście – Grodzisk Mazowiecki i osobno na odcinku między Podkowie Leśną a Milanówkiem ponownie będą kursowały tylko raz na 70 minut. Pozostałe podróże wymagają przesiadek do autobusów. W sprawie ich tras i rozkładu jazdy Paweł Wdówicki w imieniu grupy pasażerów wystosował petycję z protestem do zarządu WKD i władz Mazowsza, którym podlega „wukadka”. „W obecnej postaci nie jest to żadna komunikacja zastępcza, lecz likwidacja dostępu do transportu publicznego. Takie rozwiązanie uderza we wszystkich pasażerów, a w szczególności w osoby z niepełnosprawnościami, starsze, o ograniczonej mobilności, rodziców z dziećmi i mieszkańców, którzy na co dzień korzystali z lokalnych stacji WKD jako podstawowych punktów dojazdu do pracy, szkoły i Warszawy”.

Autorzy petycji przekonują, że część przystanków została pozbawiona wygodnych przesiadek między pociągami a autobusami zastępczymi. Podają przykłady: Pruszków, Tworki, Malichy, Reguły, Michałowice, Opacz czy Salomeę. „Szczególnie jaskrawym przykładem są Malichy, które w ogóle nie mają własnego odpowiednika w komunikacji zastępczej. Mieszkańcom wskazuje się przystanek Pruszków-Tworki oddalony o ok. 1,3 km, czyli ok. 20 minut pieszo” – czytamy w petycji.

## Maskara objazdów i infolinia dla pasażerów

Jarosław Dąbrowski z zarządu WKD przyznaje, że organizacja ruchu pociągów i autobusów zastępczych to duże wyzwanie dla pasażerów. – Są ogromne problemy z komunikacją zastępczą. Staramy się do tego naprawdę dobrze przygotowywać, ale pierwsze dni objazdów to masakra. Bazujemy na tym, co oferuje rynek przewoźników. Kierowcy autobusów są zatrudniani przez prywatne firmy właścicielom z łapanki, stąd mogą się zdarzać pomyłki. Wymagamy też taboru z niską podłogą, ale zdarza się, że podstawiają z wysoką. Poza tym nie ma siły, żeby autobus, który zasuwa z Pruszkowa



• Remont torów na trasie Warszawskiej Kolei Dojazdowej, 26 marca 2026 r. FOT. WKD

**Są ogromne problemy z komunikacją zastępczą. Staramy się do tego naprawdę dobrze przygotowywać, ale pierwsze dni objazdów to masakra**

JAROSŁAW DĄBROWSKI  
z zarządu WKD

wa przez korki do Warszawy, wyrobił się w czasie rozkładowym – ubolewa. Deklaruje, że „wukadka” stara się być elastyczna i w oczekiwaniu na autobus z pasażerami opóźnia odjazd pociągu ze stacji przesiadkowej. – Nasz maszynista jest na łączach z kierowcą, ale nie możemy przesuwać kursu dłużej niż o pięć-siedem minut. Dlatego zdarza się, że autobus podjeżdża na stację w siódmej minucie, a ludzie widzą, jak im pociąg rusza sprzed nosa – mówi Jarosław Dąbrowski.

Część pasażerów dziwi się, dlaczego tak uciążliwy remont nie jest przeprowadzany w wakacje. – Mamy termin do sierpnia, żeby rozliczyć unijną dotację z Krajowego Programu Odbudowy. Poza tym te tory miały już 40 lat i w końcu trzeba je wymienić – zaznacza przedstawiciel WKD. – To trzeba wszystko uczciwie ludziom wyjaśniać. Dlatego 1 kwietnia powołujemy wydział obsługi pasażerów. W oparciu o dotychczasowy dział reklamacji na razie będzie działać infolinia (tel. 22 755 47 66). W przyszłości możliwe jest jej zautomatyzowanie z wykorzystaniem sztucznej inteligencji. Na razie z pytaniami można dzwonić w godz. 8-20 w dni powszednie i od godz. 10 do 18 w dni wolne od pracy.

Infolinia od razu przejmie całą komunikację z pasażerami od dyżurnych ruchu, którzy teraz mają się zajmować głównie nadzorem nad pociągami a nie skargami.

## Biletomaty w wagonach

Infolinia ma być tylko wstępem do większych zmian w „wukadce”. Po zakończeniu obecnego remontu planowane jest uproszczenie taryfy. Zdarzają się bowiem połowania kontrolerów na pasażerów nieświadomych, że w środku trasy mija czas obowiązywania skasowanych biletów. WKD

wynajmuje zewnętrzną firmę kontrolerską, która zarabia na liczbie wlepionych kar. Wzorem do naśladowania ma być warszawski Zarząd Transportu Miejskiego – zatrudnił grupę kontrolerów, którzy są umundurowani.

W WKD mają być też dodatkowe kanały sprzedaży biletów w internecie, a automaty docelowo będą działać w każdym wagonie. Według Jarosława Dąbrowskiego trwają też rozmowy, by powiększyć strefę wspólnego biletu ZTM. Obecnie urywa się w Opaczu, czyli na pierwszym przystanku za granicą Warszawy, podczas gdy Szybka Kolej Miejska i Kolejami Mazowieckimi można się dostać z biletami warszawskimi aż do Pruszkowa.

Dodatkowe informacje w tej sprawie przekazała wójtka Michałowic Malgorzata Pachecka. Przypomina, że od poprzedniej kadencji samorządu działa Bilet Michałowiczana, który uprawnia do zniżek mieszkańców zameldowanych w gminie na podstawie wydawanych im kart. Ich liczba wzrosła aż dziesięciokrotnie – do 4 tys. Samorząd dopłaca m.in. 40 zł do każdego miesięcznego i 110 zł do kwartalnego Biletu Michałowiczana ważnego przez 19 minut. W tym czasie można dotrzeć zarówno do Podkowie Leśnej, jak i pierwszej strefy biletowej w Warszawie.

Z tym że nadal mieszkańcy muszą kupować dwa osobne bilety – na „wukadkę” i pozostałe środki transportu w stolicy. – Jesteśmy po dwóch turach dobrych rozmów z WKD i ZTM, by oba te bilety okresowe umieścić na jednym nośniku. Ustaliliśmy, że to możliwe. Oprócz tego przekazujemy 1 mln zł rocznie, by pierwsza strefa biletowa sięgała do Opaczu w naszej gminie, czyli jeden przystanek WKD za granicą Warszawy, i mogą z tego korzystać wszyscy pasażerowie – zaznacza Malgorzata Pachecka.

Idealnie byłoby, gdyby do współpracy taryfowej dołączyły władze Pruszkowa. Granice tego miasta dwukrotnie przecinają tory WKD, rozdzielając gminę Michałowice na część bliższą i dalszą od Warszawy. Kiedy kilka lat temu oba samorządy próbowały wprowadzić wspólny bilet ZTM na swoim odcinku trasy „wukadki”, usłyszały od warszawskich urzędników, że kosztowałyby to je aż 11 mln zł rocznie. Pruszków zrezygnował, bo już teraz dopłaca do kursów SKM-ki i Kolei Mazowieckich oraz linii autobusowej 817 do Dworca Zachodniego. ●

OGŁOSZENIE PŁATNE

Lublin/3442773

## Spółdzielnia Budowlano-Mieszkaniowa „Unia” w Lublinie

Ul. Fabryczna 11/6, 20-301 Lublin

OGłasza przetarg nieograniczony na wykonanie następujących robót:

**Dostawa i wymiana wodomierzy z nakładką radiową oraz dostęp do danych odczytowych na platformie internetowej w SBM „Unia” w Lublinie**

**Termin składania ofert:** do dnia 16.04.2026 r. do godz. 12.00

**Miejsce składania ofert:** siedziba Spółdzielni Budowlano-Mieszkaniowej „Unia” w Lublinie, ul. Fabryczna 11/6, 20-301 Lublin (osobiście, w sekretariacie lub pocztą)

**Otwarcie ofert:** siedziba Spółdzielni Budowlano-Mieszkaniowej „Unia” w Lublinie, ul. Fabryczna 11/6 – 16.04.2026 r. godz. 13.00

**Wymagane wadium:** 20.000 zł (termin i sposób określają SIWZ)

**Specyfikacja Istotnych Warunków Zamówienia:**

1. Pobrać ze strony Zamawiającego w zakładce OGŁOSZENIA
2. Odebrać osobiście w siedzibie w godzinach pracy Spółdzielni;

**Szczegółowych informacji** udziela Dział Eksploatacji nr tel. 502-380-591

OGŁOSZENIE PŁATNE

Białystok/3442812

## Burmistrz Miasta Augustowa

działając na podstawie art. 35 ust. 1 ustawy z dnia 21 sierpnia 1997 r. o gospodarce nieruchomościami (Dz. U. z 2026 r. poz. 399) podaje do publicznej wiadomości, iż w siedzibie Urzędu Miejskiego w Augustowie na tablicy ogłoszeń oraz w Biuletynie Informacji Publicznej: bip.um.augustow.pl i stronie internetowej Urzędu: urzad.augustow.pl, został zamieszczony na okres od 02.04.2026 r. do 23.04.2026 r. wykaz nieruchomości położonych w Augustowie:

- 1) przeznaczonych do sprzedaży:
  - nieruchomość oznaczoną numerem geodezyjnym 3798/106, o pow. 858 m<sup>2</sup>, położoną przy ul. Obrońców Westerplatte.
- 2) przeznaczonych do oddania w dzierżawę na okres do 3 lat:
  - grunt o pow. 11,25 m<sup>2</sup> stanowiący część działki oznaczonej nr geodez. 1/72, położonej przy ul. Marii Konopnickiej;

Szczegółowe informacje można uzyskać w Urzędzie Miejskim w Augustowie ul. Młyńska 35, pokój Nr 303, tel. 87 643 42 23, 532 401 967.

Burmistrz Miasta Augustowa

OGŁOSZENIE PŁATNE

Białystok/3442708

Zambrów, dnia 02 kwietnia 2026 r.

## OGŁOSZENIE WÓJTA GMINY ZAMBRÓW Z DNIA 02 kwietnia 2026 r.

**o rozpoczęciu konsultacji społecznych projektu miejscowego planu zagospodarowania przestrzennego gminy Zambrów, dotyczącego części obrębu geodezyjnego Wądołki Bućki**

Na podstawie art. 17 pkt 11 ustawy z dnia 27 marca 2003 r. o planowaniu i zagospodarowaniu przestrzennym (Dz. U. z 2024 r. poz. 1130 ze zm.), art. 39 ust. 1 i art. 54 ust. 2 ustawy z dnia 3 października 2008 r. o udostępnianiu informacji o środowisku i jego ochronie, udziale społeczeństwa w ochronie środowiska oraz o ocenach oddziaływania na środowisko (Dz. U. z 2024 r. poz. 1112 ze zm.) oraz Uchwały Nr 458/L/II/24 Rady Gminy Zambrów z dnia 25 marca 2024 r. w sprawie przystąpienia do sporządzenia miejscowego planu zagospodarowania przestrzennego gminy Zambrów, dotyczącego części obrębu geodezyjnego Wądołki Bućki informuję o rozpoczęciu konsultacji społecznych dotyczących projektu miejscowego planu zagospodarowania przestrzennego gminy Zambrów, dotyczącego części obrębu geodezyjnego Wądołki Bućki wraz z prognozą oddziaływania na środowisko.

Konsultacje społeczne prowadzone będą w następujących formach:

- zbieranie uwag do projektu planu w terminie od 06 kwietnia 2026 r. do 06 maja 2026 r.
- spotkanie otwarte, które odbędzie się 16 kwietnia 2026 r. w godzinach od 15:00 do 16:00, w siedzibie Urzędu Gminy Zambrów, ul. Fabryczna 8B, 18-300 Zambrów, pok. Nr 205;
- dyżur projektanta, który odbędzie się 17 kwietnia 2026 r. o godzinie 15:00, w siedzibie Urzędu Gminy Zambrów, ul. Fabryczna 8B, 18-300 Zambrów, pok. Nr 111.

Projekt planu miejscowego wraz z prognozą oddziaływania na środowisko został udostępniony w siedzibie Urzędu Gminy Zambrów, ul. Fabryczna 8B, 18-300 Zambrów, pok. Nr 111, w godzinach pracy Urzędu oraz w Biuletynie Informacji Publicznej na stronie internetowej Urzędu Gminy Zambrów (w zakładce Planowanie przestrzenne, Miejskowe plany zagospodarowania przestrzennego) – <https://ugzambrow.nowybiip.pl/miejscowe-plan-y-zagospodarowania-przestrzennego/projekt-miejscowego-planu-zagospodarowania-przestrzennego-gminy-zambrow-dotyczacego-czesci-obrebu-geodezyjnego-wadolki-bucki-konsultacje-spoleczne/#projekt-miejscowego-planu-zagospodarowania-przestrzennego-gminy-zambrow-dotyczacego-czesci-obrebu-geodezyjnego-wadolki-bucki-konsultacje-spoleczne>

Uwagi do projektu planu miejscowego należy składać do Wójta Gminy Zambrów:

- na piśmie utrwalonym w postaci papierowej, w siedzibie Urzędu Gminy Zambrów, ul. Fabryczna 8B, 18-300 Zambrów lub na adres Urzędu, na formularzu w postaci papierowej,
- na piśmie utrwalonym w postaci elektronicznej, za pomocą środków komunikacji elektronicznej w szczególności poczty elektronicznej na adres: [ugz@ugzambrow.pl](mailto:ugz@ugzambrow.pl) lub za pomocą usługi e-doręczenia na adres: AE:PL-80710-97576-TFHWJ-41, na formularzu w formie dokumentu elektronicznego.

Formularz pisma dotyczącego aktu planowania przestrzennego, na którym należy składać uwagi, dostępny jest na stronie Biuletynu Informacji Publicznej – <https://ugzambrow.nowybiip.pl/pismo-dotyczace-aktu-planowania-przestrzennego>

Uwaga powinna zawierać imię i nazwisko albo nazwę oraz adres zamieszkania albo siedziby oraz adres poczty elektronicznej, o ile składający wniosek taki posiada, a także wskazanie, czy jest właścicielem lub użytkownikiem wiecznym nieruchomości objętej wnioskiem. Można podać dodatkowe dane do kontaktu takie jak adres do korespondencji lub numer telefonu.

Równocześnie, zgodnie z art. 39 ust. 1 ustawy z dnia 3 października 2008 r. o udostępnianiu informacji o środowisku i jego ochronie, udziale społeczeństwa w ochronie środowiska oraz o ocenach oddziaływania na środowisko (Dz. U. z 2024 r. poz. 1112 ze zm.), informuję o możliwości składania uwag i wniosków do prognozy oddziaływania na środowisko w nieprzekraczalnym terminie od 06 kwietnia 2026 r. do 06 maja 2026 r. w formie pisemnej lub ustnie do protokołu w siedzibie Urzędu Gminy Zambrów, ul. Fabryczna 8B, 18-300 Zambrów albo za pomocą środków komunikacji elektronicznej na adres: [ugz@ugzambrow.pl](mailto:ugz@ugzambrow.pl) lub za pomocą usługi e-doręczenia na adres: AE:PL-80710-97576-TFHWJ-41, bez konieczności opatrywania ich kwalifikowanym podpisem elektronicznym.

Organem właściwym do rozpatrzenia uwag i wniosków jest Wójt Gminy Zambrów.

WÓJT GMINY ZAMBRÓW  
Jarosław Kos

Informacja dotycząca ochrony danych osobowych wnioskodawców dostępna jest w Biuletynie Informacji Publicznej Urzędu Gminy Zambrów pod adresem: <https://ugzambrow.nowybiip.pl/ochrona-danych-osobowych>, na stronie internetowej Urzędu Gminy Zambrów: <http://ugzambrow.pl/> oraz na tablicy ogłoszeń znajdującej się w Urzędzie Gminy Zambrów przy pokoju nr 115.

## Informator usług funeralnych

WOLA

### Exitus

Al. Solidarności 147,  
dyżur całodobowy tel. 22 620 24 18,  
vis a vis Urzędu Warszawa Wola

34412457

WOLA

### DOM POGRZEBOWY „BABICE”

ul. Okulickiego 5C, 05-082 Stare Babice  
tel. całodobowy 602 11 89 49  
www.babice.com.pl

34410523

WOLA

### AMBER

Młynarska 52,  
tel. całodobowy 501 796 471

34410530

Naszej drogiej Koleżance

### Dorocie Najdzie

wyraży głębokiego współczucia

z powodu śmierci

### Matki

składają

Zarząd i Pracownicy Dcs.pl Sp. z o.o.



www.nekrologi.wyborcza.pl/34427465

Dnia 27 marca 2026 roku odszedł od nas  
Przyjaciół i Współpracownik

### Janusz Pilitowski

„Życ w sercach, które zostawiamy to nie znaczy umrzeć”



Wyraży głębokiego współczucia

### Córcie oraz całej Rodzinie

składa

Fundacja Zdrowie, Zarząd i Pracownicy

www.nekrologi.wyborcza.pl/34428112

### Joannie Wójtowicz

serdeczne wyrazy współczucia z powodu śmierci

### Taty

składają

koleżanki i koledzy, dyrekcja, uczniowie  
Szkoły Stowarzyszenia Kultury i Edukacji  
oraz Zarząd Stowarzyszenia Kultury i Edukacji

www.nekrologi.wyborcza.pl/34427908

Z żalem zawiadamiam, że 25 marca 2026 roku  
zmarł mój ukochany Ojciec

### Wojciech Ziótek

mgr inż. - absolwent Politechniki Warszawskiej  
Dyrektor Generalny ZM i ZPC URSUS

pogrążony w smutku

syn

www.nekrologi.wyborcza.pl/34427973

Z głębokim żalem żegnamy

### Pana Doktora

### Krzysztofa Stefaniuka

Rodzinie i Bliskim

składamy najszczerze wyrazy współczucia

Kierownik i Pracownicy

Katedry Prawa Gospodarczego i Handlowego UMCS

www.nekrologi.wyborcza.pl/34427964

W dniu 28 marca 2026 roku odszedł od nas w wieku 93 lat



Kapitan Policji mgr

### Zbigniew Niedzielski

Ceremonia pogrzebowa rozpocznie się na głównym skrzyżowaniu  
cmentarza Bródnowskiego (al. 45)  
dnia 7 kwietnia 2026 roku o godzinie 10:00  
po czym nastąpi odprowadzenie urny z prochami Zmarłego  
do grobu rodzinnego.

O czym zawiadamiają pogrążeni w głębokim smutku

Córka, Zięć oraz Wnuki z Rodzinami

www.nekrologi.wyborcza.pl/34427728

Z największym smutkiem żegnamy



### Ewę Kasprzak

Była naszą opoką i najżyczliwszą Koleżanką.  
Na zawsze zachowamy w pamięci Jej niedościgną  
kompetencję, rzetelność i pełną dyskrekcji opiekę.

Rodzinie Pani Ewy

przekazujemy wyrazy naszego głębokiego współczucia

Dyrekcja i pracownicy  
Instytutu Kultur Śródziemnomorskich i Orientalnych PAN

www.nekrologi.wyborcza.pl/34428043

Z głębokim smutkiem przyjęliśmy wiadomość o śmierci



dr n. wet.

### Natalii Zalewskiej-Schonthaler

naszego wieloletniego pracownika, wspaniałego lekarza,  
przyjaciela Wojewódzkiego Szpitala Zakaźnego w Warszawie

Rodzinie i Bliskim

składamy głębokie wyrazy współczucia

Dyrekcja i pracownicy  
Wojewódzkiego Szpitala Zakaźnego w Warszawie

www.nekrologi.wyborcza.pl/34428135

Z ogromnym żalem zawiadamiamy,  
że dnia 28 marca 2026 odeszła w wieku 93 lat  
kochająca Mama, Babcia i Prababcia.

### Jadwiga Czartoryska z domu Malicher

Pogrążeni w głębokim smutku

córci, wnuki i prawnuki

www.nekrologi.wyborcza.pl/34428113

Głębokie wyrazy współczucia

### Krzysztofowi Suszlikowi

z powodu śmierci

### Mamy

składają

Zarząd Toyota Central Europe  
wraz z Pracownikami

www.nekrologi.wyborcza.pl/34428185

Umarłych wieczność dotąd trwa,  
dokąd pamięcią im się płaci.  
Wisława SzymborskaZ głębokim żalem  
przyjęliśmy wiadomość o śmierci

### Jadwigi Filipskiej

wieloletniego eksperta  
Centralnej Komisji Egzaminacyjnej w Warszawie,  
serdecznej Koleżanki i wyjątkowej osoby.Jej oddanie i profesjonalizm  
pozostaną dla nas wzorem.

Rodzinie

przekazujemy wyrazy współczucia.

Dyrekcja i Pracownicy  
Centralnej Komisji Egzaminacyjnej

www.nekrologi.wyborcza.pl/34428187



ODESZLI.pl

Dziel się wspomnieniami  
o bliskich

Żyją, póki pamiętamy



Wejdź na serwis odeszli.pl

pomoc@odeszli.pl  
tel. 22 55 55 383, 22 55 55 399, 22 55 55 555

ODESZLI.pl

# Stwórz Miejsce Pamięci



Wejdź  
na serwis  
odeszli.pl

Dziel się  
wspomnieniami  
o bliskich,  
których  
już z nami  
nie ma

pomoc@odeszli.pl  
tel. 22 55 55 383  
22 55 55 399  
22 55 55 555



Grajewo, dnia 02.04.2026 r.  
WNP.6721.1.2026

## INFORMACJA BURMISTRZA MIASTA GRAJEWO

Na podstawie art. 7 ust. 10 i 11 ustawy z dnia 5 lipca 2018 r. o ułatwieniach w przygotowaniu i realizacji inwestycji mieszkaniowych oraz inwestycji towarzyszących (Dz. U. z 2025 r. poz. 1754 t. j.),

### INFORMUJĘ

o zamieszczeniu wniosku o ustaleniu lokalizacji inwestycji mieszkaniowej polegającej na budowie budynku mieszkalnego wielorodzinnego z podziemną halą garażową na samochody osobowe mieszkańców, towarzyszącą infrastrukturą techniczną, elementami małej architektury oraz zagospodarowaniem terenu zlokalizowanego przy ul. ptk. Tadeusza Falewicza w Grajewie na działkach ewid. nr 2012/5, 2012/6, 2031/71, 2031/72, 2031/73, 2031/74, 2031/75, 2031/76, 2031/77, 2031/78, 2031/79, 2031/80, 2031/102 w Biuletynie Informacji Publicznej – BIP Miasta Grajewa bip.um.grajewo.pl w zakładce Informacje i ogłoszenia.

Zainteresowani mogą składać uwagi do wyżej wymienionego wniosku:

- w postaci papierowej na adres: Urząd Miasta Grajewa, ul. Strażacka 6A, 19-200 Grajewa,
- za pomocą środków komunikacji elektronicznej – za pomocą elektronicznej skrzynki podawczej e-PUAP, opatrzone kwalifikowanym podpisem albo podpisem zaufanym.

Uwagi należy składać do Burmistrza Miasta Grajewa z podaniem imienia i nazwiska lub nazwy jednostki organizacyjnej i adresu w terminie 21 dni od dnia zamieszczenia wniosku na stronie Biuletynu Informacji Publicznej Miasta Grajewa, tj. do 23 kwietnia 2026 r.

Burmistrza Miasta Grajewa  
Maciej Paweł Bednarko

Białystok/34428149

## OBWIESZCZENIE WOJEWODY MAZOWIECKIEGO

Zgodnie art. 82, art. 88 ust. 1, art. 90, w związku z art. 76 ustawy z dnia 10 maja 2018r. o Centralnym Porcie Komunikacyjnym (Dz. U. z 2024 r. poz. 1747), zgodnie z art. 28, art. 32 i 33, art. 34 ust. 4 i art. 36 i art. 82 ust. 3 ustawy z dnia 7 lipca 1994 r. Prawo budowlane (Dz. U. z 2025 r., poz. 418), oraz zgodnie z art. 9, art. 10 § 1, art. 61 ustawy z dnia 14 czerwca 1960 r. Kodeks postępowania administracyjnego (Dz. U. z 2024 r., poz. 572 ze zm.) – dalej Kpa, niniejszym zawiadamia się, że na wniosek z dnia 11 grudnia 2025 r., uzupełniony dnia 11 lutego 2026 r., inwestora: Centralny Port Komunikacyjny Sp. z o.o., Aleje Jerozolimskie 142B, 02-305 Warszawa, zostało wszczęte postępowanie w sprawie wniosku o wydanie pozwolenia na budowę dla inwestycji w zakresie Centralnego Portu Komunikacyjnego:

**inwestycja:** „Budowa budynku głównej strażnicy lotniskowej straży pożarnej wraz z urządzeniami budowlanymi, infrastrukturą techniczną, tj. instalacjami zewnętrznymi i wewnętrznymi, wraz z zagospodarowaniem terenu w ramach realizacji inwestycji pod nazwą: „Budowa Centralnego Portu Komunikacyjnego wraz z urządzeniami i obiektami niezbędnymi do jego funkcjonowania”; adres zamierzenia budowlanego: działka o nr ewid. 143, 145/1, 145/2, 146, 147, 148, 149/8, 149/2, 149/3 z obrębu 0022 Skrzewów; gmina Teresin; powiat sochaczewski; woj. mazowieckie.

Zgodnie z art. 88 ust. 1 ustawy CPK, organ doręcza zawiadomienie o wszczęciu postępowania oraz pisma w toku postępowania kierowane do wszystkich stron:

- 1) wnioskodawcy, właścicielom oraz użytkownikom wieczystym nieruchomości objętych wnioskiem o wydanie tej decyzji;
- 2) pozostałym stronom – w drodze obwieszczenia.
2. Zawiadomienie, o którym mowa w ust. 1, zawiera oznaczenie terenu inwestycji objętego wnioskiem o wydanie decyzji, według katastru nieruchomości oraz informację o sposobie, w jaki strony postępowania mogą zapoznać się z aktami sprawy.
3. W przypadku gdy obwieszczenia dokonywane są w różnych terminach, za termin dokonania obwieszczenia uznaje się termin właściwy dla najpóźniej dokonanego obwieszczenia.

Jednocześnie zawiadamia się, że na podstawie art. 123 Kpa oraz art. 35 ust. 3 ustawy Prawo budowlane, Wojewoda Mazowiecki w dniu 19 marca 2026 r. wydał postanowienie Nr 376/SAAB/2026, w którym nałożył na inwestora obowiązek uzupełnienia nieprawidłowości i braków w dokumentacji projektowej, w terminie 90 dni.

Akta przedmiotowej sprawy znajdują się do wglądu w Wydziale Infrastruktury i Rolnictwa Mazowieckiego Urzędu Wojewódzkiego w Warszawie, Pl. Bankowy 3/5, 00-950 Warszawa, gdzie do czasu wydania orzeczenia, strony mogą się zapoznać z materiałem dowodowym w niej zgromadzonym.

Strona chcąc zapoznać się z aktami postępowania, może tego dokonać w siedzibie tutejszego organu na Pl. Bankowym 3/5 pok. 14 w poniedziałek w godz. 13.00 – 16.00 lub w czwartek w godz. 8.00 – 12.00 **po wcześniejszym umówieniu się telefonicznie pod nr 22 695-62-19. Osoby nieumówione nie będą obsługiwane.** Czas przeznaczony na zapoznanie się z aktami wynosi do 30 min i nie może zostać przedłużony.

Informacja w sprawach będzie ponadto udzielana telefonicznie w poniedziałek w godz. 13<sup>00</sup> – 16<sup>00</sup> lub w czwartek w godz. 8<sup>00</sup> – 12<sup>00</sup> pod nr 22 695-66-48. Informacja ta ma na celu jedynie przedstawienie aktualnego stanu postępowania. Podczas rozmowy strony nie uzyskają informacji o planowanym terminie zakończenia postępowania.

Zawiadomienie, zgodnie z art. 49 Kpa uważa się za dokonane po upływie 14 dni od dnia publicznego ogłoszenia w niniejszej sprawie.

Data publicznego obwieszczenia: 2 kwietnia 2026 r.  
WIR-I.7840.10.7.2025.AP1

Warszawa/34427248



## OBWIESZCZENIE

### Prezydent Miasta Białegostoku

stosownie do art. 11d ust. 5 ustawy z dnia 10 kwietnia 2003 r. o szczególnych zasadach przygotowania i realizacji inwestycji w zakresie dróg publicznych (Dz. U. z 2024 r. poz. 311) oraz art. 49 ustawy Kodeks postępowania administracyjnego (Dz. U. z 2025 r., poz. 1691) zawiadamia, że w Urzędzie Miejskim w Białymstoku, Departamencie Architektury zostało wszczęte postępowanie administracyjne z wniosku Prezydenta Miasta Białegostoku w sprawie wydania decyzji o zezwoleniu na realizację inwestycji drogowej polegającej na rozbudowie ulicy Mikołaja Kopernika – drogi powiatowej nr 22048 w Białymstoku w zakresie budowy: nawierzchni jezdni, drogi dla rowerów, drogi dla pieszych i rowerów, drogi dla pieszych, zatoki autobusowej oraz przebudowy sieci elektroenergetycznej nN oświetleniowej w zakresie zmiany lokalizacji stupa działkach o nr ewid.: 124/1, 125, 137/1, 147/2, 78/2, 79 - obręb 0008 – Bema w zakresie oznaczonym na projekcie zagospodarowania linia przerywana koloru fioletowego, a także na działkach poza projektowanym pasem drogowym ulicy Mikołaja Kopernika w ramach czasowego zajęcia pod budowę:

- 34 - obręb 0008 – przebudowa ul. Depowej w zakresie budowy: drogi dla pieszych (pow.60 m<sup>2</sup>), drogi dla rowerów (pow. 7 m<sup>2</sup>);
- 78/1 obręb 0008 - przebudowa ul. Depowej w zakresie budowy: jezdni (pow.87 m<sup>2</sup>), drogi dla pieszych i rowerów (pow.63 m<sup>2</sup>) w zakresie oznaczonym na projekcie zagospodarowania terenu przerywaną linią koloru granatowego

Sprawa prowadzona jest z wniosku – **PREZYDENTA MIASTA BIAŁEGOSTOKU**

**Wykaz nieruchomości objętych inwestycją:**

**Gmina Białystok obręb 0008 (Bema)**

**Działki nie będące pasem drogowym w całości pod inwestycję**

78/2, 79,

**Działki będące pasem drogowym pod inwestycję**

147/2, 124/1, 125, 137/1

**Działki poza pasem drogowym (czasowe zajęcie terenu)**

34, 78/1

Z uwagi na powyższe informuję, że z aktami sprawy można zapoznać się w terminie 14 dni od dnia publicznego ogłoszenia, tj. **do dnia 16.04.2026 r.** oraz złożyć ewentualne uwagi i wnioski w przedmiocie zamierzonej inwestycji **do dnia 23.04.2026 r. po uprzednim kontakcie telefonicznym pod nr tel. 85 879 7453** można skorzystać z prawa zapoznania się z materiałem dowodowym. Strony w ww. terminie mają możliwość wypowiedzenia się co do zebranych dowodów i materiałów oraz zgłoszonych żądań. Po upływie wskazanego terminu zostanie wydana decyzja kończąca postępowanie administracyjne w pierwszej instancji.

Zgodnie z art. 49 ustawy Kodeks postępowania administracyjnego w przypadku zawiadomienia stron przez obwieszczenie, **doręczenie uważa się za dokonane po upływie 14 dni od dnia publicznego ogłoszenia.**

Stosownie do art. 9 k.p.a. pouczam, że zgodnie z przepisem art. 41 k.p.a. w toku postępowania strony oraz ich przedstawiciele i pełnomocnicy mają obowiązek zawiadomić organ administracji publicznej o każdej zmianie swego adresu, w tym adresu elektronicznego. W razie zaniedbania tego obowiązku doręczenie pisma pod dotychczasowym adresem ma skutek prawny.

Na podstawie przepisu art. 36 § 1 k.p.a., zawiadamiam, że rozpatrzenie przedmiotowej sprawy nie może nastąpić w terminie określonym przepisem art. 35 k.p.a., z uwagi, iż organ administracji publicznej w ramach prowadzonego postępowania administracyjnego ma obowiązek umożliwić stronie zapoznanie się z aktami sprawy, jak również wypowiedzenie się co do zebranego materiału dowodowego w sprawie. W związku z powyższym na podstawie przepisu art. 36 § 1 k.p.a. przedłużam termin załatwienia sprawy **dnia 12.06.2026 r.**

Jednocześnie pouczam, że zgodnie z art. 37 § 1 k.p.a. stronie służy prawo do wniesienia ponażenia, jeżeli: 1) nie załatwiono sprawy w terminie określonym w art. 35 lub przepisach szczególnych ani w terminie wskazanym zgodnie z art. 36 § 1 (bezczyność); 2) postępowanie jest prowadzone dłużej niż jest to niezbędne do załatwienia sprawy (przewlekłość). Ponażenie wnosi się do Wojewody Podlaskiego za pośrednictwem Prezydenta Miasta Białegostoku. Zgodnie z art. 37 § 2 k.p.a. ponażenie zawiera uzasadnienie.

Dzień publicznego ogłoszenia: 02 kwietnia 2026 r.

### KLAUZULA INFORMACYJNA

**dotycząca przetwarzania danych osobowych w sprawach określonych w ustawie z dnia 10 kwietnia 2003 r. o szczególnych zasadach przygotowania i realizacji inwestycji w zakresie dróg publicznych**

- 1) Administratorem danych jest Prezydent Miasta Białegostoku  
adres: Urząd Miejski w Białymstoku, ul. Stonimska 1, 15-950 Białystok.
- 2) W sprawach ochrony danych osobowych można kontaktować się z Inspektorem Ochrony Danych: Urząd Miejski w Białymstoku, ul. Stonimska 1, 15-950 Białystok, tel. 85 879 79 79, e-mail: bbi@um.bialystok.pl
- 3) Dane osobowe będą przetwarzane w celu prowadzenia postępowań administracyjnych w sprawach budowlanych na podstawie ustawy z dnia 10 kwietnia 2003 r. o szczególnych zasadach przygotowania i realizacji inwestycji w zakresie dróg publicznych.
- 4) Przetwarzane będą następujące kategorie Pani/Pana danych osobowych: dane identyfikujące osobę, adresowe, dane z rejestru gruntów, oraz dane z dokumentów spadkowych lub innych dokumentów stanowiących dowód posiadanego tytułu prawnego do nieruchomości, dokumentów stanowiących dowód na potwierdzenie innych istotnych okoliczności w prowadzonej sprawie administracyjnej.
- 5) Dane osobowe nie będą ujawniane odbiorcom innym, niż uprawnieni na podstawie przepisów prawa oraz podmiotom, którym dane zostały powierzone do przetwarzania.
- 6) Pani/Pana dane osobowe będą przechowywane przez okres 10 lat, liczony w pełnych latach kalendarzowych począwszy od dnia 1 stycznia roku następnego od daty zakończenia sprawy. Po upływie tego okresu dokumentacja podlega ekspertyzie ze względu na jej charakter, treść i znaczenie. W przypadku zatwierdzenia projektu budowlanego, dokumentacja będzie przechowywana co najmniej przez okres istnienia obiektu budowlanego.
- 7) Przysługuje Pani/Panu prawo do żądania dostępu do własnych danych osobowych, ich sprostowania, usunięcia lub ograniczenia przetwarzania oraz prawo wniesienia sprzeciwu wobec przetwarzania.
- 8) W związku z przetwarzaniem danych osobowych przysługuje Pani/Panu prawo do wniesienia skargi do organu nadzorczego, którym jest Prezes Urzędu Ochrony Danych Osobowych.
- 9) Dane osobowe mogą być pozyskiwane z zasobów informacyjnych Urzędu Miejskiego w Białymstoku, jednostek administracji publicznej, źródeł publicznie dostępnych, stron postępowania, osób trzecich.
- 10) Informacje o źródle pochodzenia danych osobowych przysługują Pani/Panu w zakresie, w jakim nie ma to wpływu na ochronę praw i wolności osoby, od której dane pozyskano.
- 11) Podanie danych adresowych jest wymogiem ustawowym i ma charakter obowiązkowy, za wyjątkiem danych oznaczonych w formularzu urzędowym jako dobrowolne. Niepodanie wymaganych danych uniemożliwi rozpoznanie sprawy.
- 12) Dane nie będą podlegały zautomatyzowanemu podejmowaniu decyzji, w tym profilowaniu

Białystok/34427713



## WYCIĄG Z OGŁOSZENIA O PRZETARGU

ZARZĄD MIENIA KOMUNALNEGO W BIAŁYMSTOKU  
OGŁASZA PIERWSZY PRZETARG NIEOGRANICZONY PISEMNY  
NA NAJEM LOKALU UŻYTKOWEGO  
Z PRZEZNACZENIEM NA PRACOWNIĘ ARTYSTYCZNĄ

L.p.	Adres lokalu	Powierzchnia	Stawka wywoławcza bez VAT	Wadium
1.	ul. ks. Stanisława Suchowolca 26E lok. 6 (parter)	15,36 m <sup>2</sup>	10,00 zł/ m <sup>2</sup>	461 zł

Informuję, iż wskazana w ogłoszeniu stawka jest stawką netto. Podmiot, który przetarg wygra zobowiązany będzie do opłacania czynszu wyliczonego na podstawie wycycytowanej stawki czynszu netto powiększonej o kwotę podatku VAT naliczonego według obowiązujących przepisów (23%).

- Termin i miejsce przetargu: 28 kwietnia 2026 roku, godz. 10:00**, Zarząd Mienia Komunalnego w Białymstoku ul. gen. J. Bema 89/1, świetlica na II piętrze.  
**Pisemne oferty należy składać w zamkniętych kopertach z napisem:** „przetarg – pracownia artystyczna, pozycja z ogłoszenia, adres lokalu” w Kancelarii Zarządu Mienia Komunalnego w Białymstoku w terminie do dnia **27 kwietnia 2026 roku do godz. 10:00**.
- Wadium:** Wpłaty wadium należy dokonać przelewem na konto ZMK: nr 91 1240 5211 1111 0010 3558 3081 PEKAO S.A. Wadium powinno być wniesione z takim wyprzedzeniem, aby środki pieniężne znalazły się na rachunku bankowym ZMK najpóźniej dnia **23 kwietnia 2026 roku** pod rygorem uznania przez organizatora przetargu, że warunek wpłaty wadium nie został spełniony. Wpłaty, które wpłyną do banku obsługującego Zarząd Mienia Komunalnego (PEKAO S.A.) po godzinie 18:00 są traktowane przez bank jako wpłaty z dnia następnego. Przelew powinien zawierać imię, nazwisko i adres osoby biorącej udział w przetargu, pozycję z ogłoszenia i adres lokalu.
- Informacje o wywieszeniu publikacji ogłoszenia o przetargu:** Internet – strona <https://www.zmk.bialystok.pl/>, <https://bip.zmk.bialystok.pl/>, <https://bip.bialystok.pl/>.
- Dane teleadresowe, pod którymi można uzyskać szczegółowe informacje:** Zarząd Mienia Komunalnego w Białymstoku, ul. gen. J. Bema 89/1, pok. 206, 207, tel. (85) 74 79 431, (85) 74 79 432.

Białystok/34428034



AB.6740.472.2026.JW

Lublin, dnia 30 marca 2026 r.

## OBWIESZCZENIE STAROSTY LUBELSKIEGO o wszczęciu postępowania administracyjnego

w sprawie wydania decyzji o zezwoleniu na realizację inwestycji drogowej

Działając na podstawie art. 11d ust. 5 ustawy z dnia 10 kwietnia 2003 r. o szczególnych zasadach przygotowania i realizacji inwestycji w zakresie dróg publicznych (Dz. U. z 2024 r. poz. 311) o wszczęciu postępowania administracyjnego na wniosek Wójta Gminy Gutusk w sprawie wydania decyzji o zezwoleniu na realizację inwestycji drogowej pn.:

### „Budowa ul. Rumiankowej w Ćmitowie”

Inwestycja będzie realizowana na niżej wymienionych działkach:

**Województwo: lubelskie**

**Powiat: lubelski**

**Jednostka ewidencyjna – 060905\_2 Gutusk**

**Obręb 0003 Ćmitów**

działka nr ew.: 53/1, 53/2, 53/5, 53/8, 53/10, 53/17, 53/18

**Województwo: lubelskie**

**Powiat: lubelski**

**Jednostka ewidencyjna – 060905\_2 Gutusk**

**Obręb 0016 Wólka Abramowicka**

działki nr ew.: 1679/28, 1679/29, 1706/7, 1706/8, 1679/24, 1679/26, 1679/27, 1685/13, 1885, 1886, 1887, 1888, 1883, 1674/6, 1681/1, 1682/3, 1685/8

Działki poza liniami rozgraniczającymi, na których przewiduje się **przebudowę dróg innej kategorii:**

**Województwo: lubelskie**

**Powiat: lubelski**

**Jednostka ewidencyjna – 060905\_2 Gutusk**

**Obręb 0003 Ćmitów**

działki nr ew.: 53/10, 53/17

Działki poza liniami rozgraniczającymi, na których przewiduje się **przebudowę zjazdów:**

**Województwo: lubelskie**

**Powiat: lubelski**

**Jednostka ewidencyjna – 060905\_2 Gutusk**

**Obręb 0003 Ćmitów**

działka nr ew.: 53/22

**Województwo: lubelskie**

**Powiat: lubelski**

**Jednostka ewidencyjna – 060905\_2 Gutusk**

**Obręb 0016 Wólka Abramowicka**

działki nr ew.: 1679/24, 1679/27

Działki poza liniami rozgraniczającymi, na których przewiduje się **przebudowę linii elektrycznej:**

**Województwo: lubelskie**

**Powiat: lubelski**

**Jednostka ewidencyjna – 060905\_2 Gutusk**

**Obręb 0016 Wólka Abramowicka**

działki nr ew.: 1883, 1674/6, 1681/1, 1682/3, 1685/8

W Wydziale Architektoniczno-Budowlanym Starostwa Powiatowego w Lublinie przy ul. Spokojnej 9, pok. 113, w godzinach pracy Wydziału /poniedziałek, środa, czwartek, piątek 8.00 – 15.00, wtorek 7.30 – 16.45/ udzielane będą informacje dotyczące przedmiotowej inwestycji.

Strony mogą zapoznać się z wnioskiem i dokumentacją techniczną: drogą telefoniczną pod nr tel. **81 528 66 47**, drogą elektroniczną na adres mailowy: **abud@powiat.lublin.pl**, osobiście w Starostwie Powiatowym w Lublinie ul. Spokojna 9 **po uprzednim umówieniu wizyty**.

Z up. STAROSTY LUBELSKIEGO  
dr Barbara Grylak-Gabriel  
Dyrektor Wydziału  
Architektoniczno-Budowlanego

Lublin/34427861



## Starosta Grajewski

działając na podstawie art. 35 ust. 1 ustawy z dnia 21 sierpnia 1997 r. o gospodarce nieruchomościami (Dz.U. z 2026 r., poz. 399)

### informuje

że w siedzibie Starostwa Powiatowego w Grajewie przy ul. Strażackiej 6B w dniach od 02.04.2026 r. do 23.04.2026 r. wywieszono na tablicy ogłoszeń

**wykaz nieruchomości, stanowiącej własność Skarbu Państwa, przeznaczonej do zbycia, położonej na terenie obrębu 0039 Sikora, gm. Grajewo.**

Bliższe informacje, dotyczące przedmiotu sprzedaży, można uzyskać w pokoju 11 Starostwa Powiatowego w Grajewie (od poniedziałku do piątku w godzinach 7.30 – 15.30) lub telefonicznie 86 273 84 88.

Białystok/34428132



## BURMISTRZ MIASTA GRAJEWÓ

działając na podstawie art. 35 ust. 1 i 2 ustawy z dnia 21 sierpnia 1997 r. o gospodarce nieruchomościami (Dz. U. z 2026 r. poz. 399),

### INFORMUJE:

W dniu 02.04.2026 r. w siedzibie Urzędu Miasta Grajewo na tablicy ogłoszeń oraz na stronach internetowych: [www.grajewo.pl](http://www.grajewo.pl) oraz w Biuletynie Informacji Publicznej (BIP), zostanie wywieszony na okres 21 dni, tj. od dnia 02.04.2026 r. do dnia 23.04.2026 r.:

### WYKAZ NIERUCHOMOŚCI PRZEZNACZONYCH DO DZIERŻAWY I NAJMU

Bliższe informacje pod nr tel. (86) 273-08-24 lub 273-08-25.

Białystok/34428146

## OBWIESZCZENIE WOJEWODY MAZOWIECKIEGO

Zgodnie art. 82, art. 88 ust. 1, art. 90, w związku z art. 76 ustawy z dnia 10 maja 2018r. o Centralnym Porcie Komunikacyjnym (Dz. U. z 2024 r. poz. 1747), zgodnie z art. 28, art. 32 i 33, art. 34 ust. 4 i art. 36 i art. 82 ust. 3 ustawy z dnia 7 lipca 1994 r. Prawo budowlane (Dz. U. z 2025 r., poz. 418), oraz zgodnie z art. 9, art. 10 § 1, art. 61 ustawy z dnia 14 czerwca 1960 r. Kodeks postępowania administracyjnego (Dz. U. z 2024 r., poz. 572 ze zm.) – dalej Kpa, niniejszym zawiadamia się, że na wniosek z dnia 11 grudnia 2025 r., uzupełniony dnia 11 lutego 2026 r., inwestora: Centralny Port Komunikacyjny Sp. z o.o., Aleje Jerozolimskie 142B, 02-305 Warszawa, zostało wszczęte postępowanie w sprawie wniosku o wydanie pozwolenia na budowę dla inwestycji w zakresie Centralnego Portu Komunikacyjnego:

**inwestycja:** „Budowa budynku satelitarnej strażnicy lotniskowej straży pożarnej wraz z urządzeniami budowlanymi, infrastrukturą techniczną, tj. instalacjami zewnętrznymi i wewnętrznymi, wraz z zagospodarowaniem terenu w ramach realizacji inwestycji pod nazwą: „Budowa Centralnego Portu Komunikacyjnego Sp. z o.o. z urządzeniami i obiektami niezbędnymi do jego funkcjonowania”, adres zamierzenia budowlanego: działka nr 80, 81 obręb 0006 Duninopol, nr23,24 obręb 0024 Podbuszyce, jednostka ewidencyjna 143805\_5, gmina Wiskitki, powiat żyrardowski, woj. mazowieckie”

Zgodnie z art. 88 ust. 1 ustawy CPK, organ doręcza zawiadomienie o wszczęciu postępowania oraz pisma w toku postępowania kierowane do wszystkich stron: 1) wnioskodawcy, właścicielowi oraz użytkownikowi wieczystemu nieruchomości objętych wnioskiem o wydanie tej decyzji; 2) pozostałym stronom – w drodze obwieszczenia. 2. Zawiadomienie, o którym mowa w ust. 1, zawiera oznaczenie terenu inwestycji objętego wnioskiem o wydanie decyzji, według katastru nieruchomości oraz informację o sposobie, w jaki strony postępowania mogą zapoznać się z aktami sprawy. 3. W przypadku gdy obwieszczenia dokonywane są w różnych terminach, za termin dokonania obwieszczenia uznaje się termin właściwy dla najpóźniej dokonanej obwieszczenia.

Jednocześnie zawiadamia się, że na podstawie art. 123 Kpa oraz art. 35 ust. 3 ustawy Prawo budowlane, Wojewoda Mazowiecki w dniu 19 marca 2026 r. wydał postanowienie Nr 377/SAAB/2026, w którym nałożył na inwestora obowiązek uzupełnienia nieprawidłowości i braków w dokumentacji projektowej, w terminie 90 dni.

Akta przedmiotowej sprawy znajdują się do wglądu w Wydziale Infrastruktury i Rolnictwa Mazowieckiego Urzędu Wojewódzkiego w Warszawie, Pl. Bankowy 3/5, 00-950 Warszawa, gdzie do czasu wydania orzeczenia, strony mogą się zapoznać z materiałem dowodowym w niej zgromadzonym.

Strona chcąc zapoznać się z aktami postępowania, może tego dokonać w siedzibie tutejszego organu na Pl. Bankowym 3/5 pok. 14 w poniedziałek w godz. 13.00 – 16.00 lub w czwartek w godz. 8.00 – 12.00 **po wcześniejszym umówieniu się telefonicznym pod nr 22 695-62-19. Osoby nieumówione nie będą obsługiwane.** Czas przeznaczony na zapoznanie się z aktami wynosi do 30 min i nie może zostać przedłużony.

Informacja w sprawach będzie ponadto udzielania telefonicznie w poniedziałek w godz. 13.00 – 16.00 lub w czwartek w godz. 8.00 – 12.00 pod nr **22 695-66-48.** Informacja ta ma na celu jedynie przedstawienie aktualnego stanu postępowania. Podczas rozmowy strony nie uzyskują informacji o planowanym terminie zakończenia postępowania.

Zawiadomienie, zgodnie z art. 49 Kpa uważa się za dokonane po upływie 14 dni od dnia publicznego ogłoszenia w niniejszej sprawie.

Data publicznego obwieszczenia: **2 kwietnia 2026 r.**  
WIR-I.7840.10.8.2025.DM

Warszawa/34427245



## Stwórz Miejsce Pamięci



Wejź na serwis  
**odeszli.pl**

pomoc@odeszli.pl  
tel. 22 55 55 383  
22 55 55 399  
22 55 55 555

## Zarząd Województwa Mazowieckiego,

na podstawie art. 35 ust. 1 ustawy z dnia 21 sierpnia 1997 r. o gospodarce nieruchomościami (Dz. U. z 2026 r. poz. 399) zawiadamia, że od dnia 2 kwietnia 2026 r. w siedzibie Urzędu Marszałkowskiego Województwa Mazowieckiego w Warszawie przy ul. Jagiellońskiej 26 oraz na stronie internetowej Samorządu Województwa Mazowieckiego – [www.mazovia.pl](http://www.mazovia.pl),

**zostanie wywieszona informacja o przeznaczeniu do sprzedaży części nieruchomości położonej w Nowym Mieście nad Pilicą przy ul. Kolejowej, oznaczoną jako działki ewidencyjne nr 832/1 i 832/4 z obrębu 0001 NOWE MIASTO.**

Warszawa/34428195



## Burmistrz Miasta Sierpca

podaje do publicznej wiadomości, że na tablicy ogłoszeń w siedzibie Urzędu Miejskiego w Sierpcu przy ulicy Piastowskiej 11a, został wywieszony **wykaz nieruchomości, stanowiącej własność Gminy Miasto Sierpc, przeznaczonej do sprzedaży w drodze bezprzetargowej oznaczonej jako działka nr 104/13 powierzchni 0,0243 ha, położoną w Sierpcu przy ulicy Stefana Żeromskiego, uregulowaną w księdze wieczystej PL1E/0008066/0.**

Plock/34428067



Fundusze Europejskie  
na Infrastrukturę,  
Klimat, Środowisko



Rzeczpospolita  
Polska

Dofinansowane przez  
Unię Europejską



Lublin, dnia 30 marca 2026r.

## OBWIESZCZENIE WOJEWODY LUBELSKIEGO

o wydaniu decyzji nr 3/26 z dnia 24 marca 2026 r., znak: IF-I.7820.14.2023.MM

Działając na podstawie art. 11f ust. 3 ustawy z dnia 10 kwietnia 2003 r. o szczególnych zasadach przygotowania i realizacji inwestycji w zakresie dróg publicznych (t.j. Dz. U. z 2024 r., poz. 311) dalej zwanej *specustawą* drogową oraz art. 38, art. 44, art. 72 ust. 6 i art. 95 ust. 3 ustawy z dnia 3 października 2008 r. o udostępnianiu informacji o środowisku i jego ochronie, udziale społeczeństwa w ochronie środowiska oraz ocenach oddziaływania na środowisko (Dz. U. z 2024 r., poz. 1112 ze zm.) zawiadamiam, że w dniu 24 marca 2026 r., na rzecz Generalnego Dyrektora Dróg Krajowych i Autostrad, została wydana decyzja nr 3/26, znak: IF-I.7820.14.2023.MM, o zezwoleniu na realizację inwestycji drogowej pn.:

„Budowa drogi ekspresowej S19 Białystok – Lubartów, Kock (początek obwodnicy) – Lubartów w. Lubartów Północ”, odc. 2 Kock (koniec obwodnicy Woli Skromowskiej) – w. Lubartów Północ (bez węzła) o dł. ok. 15,824 km”  
w ramach zadania:

„Projekt i budowa drogi ekspresowej S19 Białystok – Lubartów, Kock (początek obwodnicy) – Lubartów w. Lubartów Północ”, odc. 2 Kock (koniec obwodnicy Woli Skromowskiej) – w. Lubartów Północ (bez węzła) o dł. ok. 15,824 km”.

1. Inwestycja będzie realizowana na działkach w liniach rozgraniczających:

A. Działki w całości przeznaczone pod projektowane pasy drogowe drogi S19 oraz innych dróg publicznych:

**Obręb: 0004 Bykowszczyzna, gmina Firlej, powiat lubartowski, województwo lubelskie**

Nr ew. działki przed podziałem	Nr ew. działki przeznaczonej pod pas drogi S19	Nr ew. działki przeznaczonej pod pasy innych dróg publicznych
320/1	-	320/1

**Obręb: 0019 Wólka Rozwadowska, gmina Firlej, powiat lubartowski, województwo lubelskie**

Nr ew. działki przed podziałem	Nr ew. działki przeznaczonej pod pas drogi S19	Nr ew. działki przeznaczonej pod pasy innych dróg publicznych
1424/1	-	1424/1
1422/3	-	1422/3
1422/4	-	1422/4
1423/3	1423/3	-
1423/4	1423/4	-
1931	1931	-

**Obręb: 0009 Łukówiec, gmina Firlej, powiat lubartowski, województwo lubelskie**

Nr ew. działki przed podziałem	Nr ew. działki przeznaczonej pod pas drogi S19	Nr ew. działki przeznaczonej pod pasy innych dróg publicznych
661/2	-	661/2
662/1	-	662/1
662/3	-	662/3
634	634/1	634/2
663	663/3	663/1, 663/2
633/3	633/8	633/9

**Obręb: 0020 Zagrody Łukowieckie, gmina Firlej, powiat lubartowski, województwo lubelskie**

Nr ew. działki przed podziałem	Nr ew. działki przeznaczonej pod pas drogi S19	Nr ew. działki przeznaczonej pod pasy innych dróg publicznych
207/7	-	207/7
212	212/1	212/2, 212/3

**Obręb: 0007 Firlej, gmina Firlej, powiat lubartowski, województwo lubelskie**

Nr ew. działki przed podziałem	Nr ew. działki przeznaczonej pod pas drogi S19	Nr ew. działki przeznaczonej pod pasy innych dróg publicznych
331	331	-
374	374	-
375	375	-
376	376	-
355	355	-
315	315/2	315/1
343	343/2	343/1
344	344/2	344/1
345	345/2	345/1
346	346/2	346/1

**Obręb: 0013 Serock, gmina Firlej, powiat lubartowski, województwo lubelskie**

Nr ew. działki przed podziałem	Nr ew. działki przeznaczonej pod pas drogi S19	Nr ew. działki przeznaczonej pod pasy innych dróg publicznych
115/1	-	115/1
73	73/1	73/2
74	74/2	74/1

**Obręb: 0012 Przypisówka, gmina Firlej, powiat lubartowski, województwo lubelskie**

Nr ew. działki przed podziałem	Nr ew. działki przeznaczonej pod pas drogi S19	Nr ew. działki przeznaczonej pod pasy innych dróg publicznych
761	761	-
1517	1517	-
1518	1518	-
752	752/1, 752/3	752/2
754	754/1, 754/3	754/2

756	756/1, 756/3	756/2
758	758/1	758/2
757	757/2	757/1, 757/3
760	760/2	760/1, 760/3

**Obręb: 0021 Wola Lisowska, gmina Lubartów, powiat lubartowski, województwo lubelskie**

Nr ew. działki przed podziałem	Nr ew. działki przeznaczonej pod pas drogi S19	Nr ew. działki przeznaczonej pod pasy innych dróg publicznych
517	517	-
518	518	-
519	519	-
520	520	-
521	521	-
522	522	-
523	523	-
379	379	-
380	380	-
640	640	-
370	370	-
374	374	-
375	375	-
524	524/1	524/2
381	381/1	381/2
423/4	423/10	423/11, 423/12
538	538/2, 538/3, 538/4	538/1, 538/5
363	363/1	363/2
648	648/1, 648/3	648/2
449	449/1	449/2

**Obręb: 0010 Mieczystawka, gmina Lubartów, powiat lubartowski, województwo lubelskie**

Nr ew. działki przed podziałem	Nr ew. działki przeznaczonej pod pas drogi S19	Nr ew. działki przeznaczonej pod pasy innych dróg publicznych
379/2	379/2	-
490	490	-
499	499/1	499/2
379/5	379/9	379/10
379/6	379/11	379/12
379/4	379/7	379/8
381	381/1	381/2
382	382/1	382/2

**Obręb: 0006 Lisów, gmina Lubartów, powiat lubartowski, województwo lubelskie**

Nr ew. działki przed podziałem	Nr ew. działki przeznaczonej pod pas drogi S19	Nr ew. działki przeznaczonej pod pasy innych dróg publicznych
75	-	-
76	76/1, 76/3	76/2
82/1	82/3, 82/5	82/4

**Obręb: 0001 Wincentów, gmina Lubartów, powiat lubartowski, województwo lubelskie**

Nr ew. działki przed podziałem	Nr ew. działki przeznaczonej pod pas drogi S19	Nr ew. działki przeznaczonej pod pasy innych dróg publicznych
365/1	365/10	365/11

B. Działki podlegające podziałowi do przejęcia pod inwestycję niezbędne dla budowy dróg krajowych i innych dróg publicznych

**Obręb: 0004 Bykowszczyzna, gmina Firlej, powiat lubartowski, województwo lubelskie**

Nr ew. działki przed podziałem	Nr ew. działki przeznaczonej pod pas drogi S19	Nr ew. działki przeznaczonej pod pasy innych dróg publicznych	Nr ew. działki po podziale pozostającej u dotychczasowego właściciela
320/2	-	320/4, 320/3, 320/5	320/6
289	-	289/1	289/2

**Obręb: 0019 Wólka Rozwadowska, gmina Firlej, powiat lubartowski, województwo lubelskie**

Nr ew. działki przed podziałem	Nr ew. działki przeznaczonej pod pas drogi S19	Nr ew. działki przeznaczonej pod pasy innych dróg publicznych	Nr ew. działki po podziale pozostającej u dotychczasowego właściciela
1424/2	1424/6, 1424/7	1424/3, 1424/4	1424/5, 1424/8
1425	1425/3, 1425/1	1425/2	1425/4
1426/1	1426/2	1426/3	1426/4
1427/2	1427/3	1427/4	1427/5
1428	1428/1	1428/2	1428/3
1429	1429/1	1429/2	1429/3
1430	1430/1	1430/2	1430/3
1431/1	1431/3	1431/4	1431/5
1431/2	1431/6	1431/7	1431/8
1432	1432/1	1432/2	1432/3
1434/1	1434/2	1434/3	1434/4
1435	1435/1	1435/2	1435/3
1436	1436/1	1436/2	1436/3
1437	1437/1	1437/2	1437/3
1438	1438/1	1438/2	1438/3
1439	1439/1	1439/2	1439/3
1441/1	1441/2	1441/3	1441/4
1442/1	1442/3	1442/4	1442/5
1442/2	1442/6	1442/7	1442/8
1443	1443/1	1443/2	1443/3

1444	1444/1	1444/2	1444/3
1445	1445/1	1445/2	1445/3
1921	1921/1	1921/2	1921/3
1421/1	-	1421/4	1421/3
2032	2032/3	2032/2	2032/1
1458	1458/3	1458/2	1458/1
1456	1456/3	1456/2	1456/1
1455	1455/3	1455/2	1455/1
1454	1454/3	1454/2	1454/1
1453	1453/3	1453/2	1453/1
1452	1452/3	1452/2	1452/1
1451	1451/3	1451/2	1451/1
1450	1450/3	1450/2	1450/1
1449	1449/3	1449/2	1449/1
1447	1447/3	1447/2	1447/1
1446/3	1446/12	1446/11	1446/10
1446/2	1446/9	1446/8	1446/7
1446/1	1446/6	1446/5	1446/4
1063/2	1063/4	1063/3, 1063/5	-

**Obręb: 0009 Łukówiec, gmina Firlej, powiat lubartowski, województwo lubelskie**

Nr ew. działki przed podziałem	Nr ew. działki przeznaczonej pod pas drogi S19	Nr ew. działki przeznaczonej pod pasy innych dróg publicznych	Nr ew. działki po podziale pozostającej u dotychczasowego właściciela
537	-	537/1	537/2
538/3	-	538/7	538/8
538/4	-	538/9	538/10
538/6	-	538/11	538/12
539	-	539/1	539/2
540/1	-	540/3	540/4
540/2	-	540/5	540/6
541	-	541/1	541/2
542	-	542/1	542/2
543	-	543/1	543/2
544	-	544/1	544/2
545	-	545/1	545/2
547	-	547/1	547/2
548	-	548/1	548/2
549	-	549/1	549/2
550	-	550/1	550/2
551	551/1	551/2	551/3
552	552/1	552/2	552/3
553/1	553/3	553/4	553/5
553/2	553/6	553/7	553/8
554	554/1	554/2	554/3
583	583/1	583/2	583/3
584	584/1	584/2	584/3
585/1	585/4	585/5	585/6
585/2	585/7	585/8	585/9
585/3	585/10	585/11	585/12
586	586/1	586/2	586/3
587	587/1	587/2	587/3
588	588/1	588/2	588/3
589	589/1	589/2	589/3
590/1	590/3	590/4	590/5
590/2	590/6	590/7	590/8
933	933/1	933/2	933/3
592/1	592/3	592/4	592/5
592/2	592/6	592/7	592/8
593/2	593/6	593/7	593/8
593/1	593/3	593/4	593/5
594	594/1	594/2	594/3
595	595/1	595/2	595/3
596	596/1	596/2	596/3
597	597/1	597/2	597/3
598/2	598/6	598/7	598/8
598/1	598/3	598/4	598/5
599/2	-	599/6	599/7
599/1	599/3	599/4	599/5
600/3	600/8	600/9, 600/10	600/11
600/4	-	600/13	600/12
600/1	600/5	600/6	600/7
370	370/1	-	370/2
602/1	602/7	602/8	602/9
602/3	602/10	602/11, 602/12	602/13
606/3	606/7	606/8	606/9
606/5	-	606/10	606/11
607/3	-	607/8	607/9
607/2	-	607/6	607/7
608	-	608/1	608/2
611/1	-	611/2	611/3
609/1	-	609/2	609/3
612/3	-	612/5	612/6
613/1	-	613/3	613/4
613/2	-	613/5	613/6
614/1	-	614/3	614/4
614/2	614/5	614/6	614/7
615/5	615/7	615/8	615/9
615/6	615/10	615/11	615/12
616	616/1	616/2	616/3
617	617/1	617/2	617/3
618	618/1	618/2	618/3
619	619/1	619/2	619/3
620	620/1	620/2	620/3

621	621/1	621/2	621/3
622	622/1	622/2	622/3
623	623/1	623/2	623/3
624/1	624/7	624/8	624/9
624/2	624/10	624/11	624/12
624/3	624/13	624/14	624/15
625/1	625/4	625/5	625/6
626/1	626/3	626/4	626/5
626/2	626/6	626/7	626/8
627/1	627/5	627/6	627/7
627/2	627/8	627/9	627/10
627/3	627/11	627/12	627/13
628	628/1	628/2	628/3
629/1	629/2	629/3	629/4
630/1	630/2	630/3	630/4
631	631/1	631/2	631/3
632/1	632/2	632/3	632/4
633/4	633/10	633/11	633/12
633/1	633/5	633/6	633/7
709/2	709/7	709/6	709/5
709/3	709/10	709/9	709/8
708/2	708/5	708/4	708/3
707	707/3	707/2	707/1
706/4	706/13	706/12	706/11
706/2	706/7	706/6	706/5
706/3	706/10	706/9	706/8
705/1	705/5	705/4	705/3
704	704/3	704/2	704/1
703	703/3	703/2	703/1
702	702/3	702/2	702/1
701	701/3	701/2	701/1
700	700/3	700/2	700/1
699	699/3	699/2	699/1
698	698/3	698/2	698/1
697/1	697/6	697/5	697/4
696/2	696/10	696/9	696/8
934/2	934/5	934/4	934/3
694	694/3	694/2	694/1
693/4	693/10	693/9	693/8
693/1	693/7	693/6	693/5
692/10	692/26	692/25	692/24
692/11	692/29	692/28	692/27
692/14	692/32	692/31	692/30
692/15	692/35	692/34	692/33
692/8	692/23	692/22	692/21
692/20	692/38	692/37	692/36
691	691/3	691/2	691/1
688	688/3	688/2	688/1
687	687/3	687/2	687/1
686	686/3	686/2	686/1
685	685/3	685/2	685/1
684/3	684/12	684/11	684/10
684/2	684/9	684/8	684/7
684/1	684/6	684/5	684/4
683	683/3	683/2	683/1
682/2	682/8	682/7	682/6
682/1	682/5	682/4	682/3
681	681/3	681/2	681/1
680	680/3	680/2	680/1
679	679/3	679/2	679/1
678/2	678/8	678/7	678/6
678/1	678/5	678/4	678/3
677/2	677/8	677/7	677/6
677/1	677/5	677/4	677/3
676/4	676/13	676/12	676/11
676/3	676/10	676/9	676/8
676/2	676/7	676/6	676/5
673	673/3	673/2	673/1
672	672/3	672/2	672/1
671/3	671/12	671/11	671/10
671/2	671/9	671/8	671/7
671/1	671/6	671/5	671/4
670	670/3	670/2	670/1
669	669/3	669/2	669/1
668/6	668/12	668/11	668/10
668/4	668/9	668/8	668/7
667	667/3	667/2	667/1
666	666/3	666/2	666/1
665	665/2, 665/5	665/3, 665/4	665/1
664	664/3	664/2	664/1
662/4	-	662/6	662/5
661/1	-	661/4	661/3
660	660/4	660/2, 660/3	660/1
659/1	659/5	659/4	659/3
659/2	659/8	659/7	659/6
658/2	658/8	658/7	658/6
658/1	658/5	658/4	658/3
930	930/3	930/2	930/1
657	657/3	657/2	657/1
656/1	656/5	656/4	656/3
655/10	655/28	655/27	655/26
655/9	655/25	655/24	655/23
655/7	655/22	655/21	655/20
655/6	655/19	655/18	655/17
655/13	655/31	655/30	655/29
655/4	655/16	655/15	655/14
654	654/3	654/2	654/1
653	653/3	653/2	653/1
652	652/3	652/2	652/1
649	649/3	649/2	649/1
648	648/3	648/2	648/1
647/1	647/7	647/6	647/5
647/2	647/10	647/9	647/8
646/2	646/10	646/9	646/8
646/1	646/7	646/6	646/5
645	645/3	645/2	645/1
644	644/3	644/2	644/1
643/1	643/5	643/4	643/3
642/2	642/8	642/7	642/6
642/1	642/5	642/4	642/3
641	641/3	641/2	641/1
640	640/3	640/2	640/1

639	639/3	639/2	639/1
638	638/3	638/2	638/1
637	637/3	637/2	637/1
636/7	636/23	636/22	636/21
636/2	636/20	636/19	636/18
636/8	636/26	636/25	636/24
636/9	636/29	636/28	636/27
635	635/3	635/2	635/1

**Obręb: 0020 Zagrody Łukówieckie, gmina Firlej, powiat lubartowski, województwo lubelskie**

Nr ew. działki przed podziałem	Nr ew. działki przeznaczonej pod pas drogi S19	Nr ew. działki przeznaczonej pod pasy innych dróg publicznych	Nr ew. działki po podziale pozostającej u dotychczasowego właściciela
198/1	198/2	198/3	198/4
199/1	199/2	199/3	199/4
200/1	200/3	200/4	200/5
201/5	201/11	201/12	201/13
201/4	201/8	201/9	201/10
201/3	-	201/6	201/7
202	-	202/1	202/2
203/2	-	203/4	203/5
203/3	-	203/6	203/7
205/2	-	205/4	205/5
206/1	-	206/3	206/4
206/2	-	206/5	206/6
207/10	-	207/17	207/18
207/12	-	207/19	207/20
207/8	-	207/13	207/14
207/9	-	207/15	207/16
207/4	-	207/21	207/22
208/1	-	208/4	208/5
208/3	-	208/6	208/7
209/1	209/2	209/3	209/4
210/4	210/8	210/9	210/10
210/3	210/5	210/6	210/7
211/1	211/2	211/3	211/4
181	181/1	-	181/2
233/3	233/9	233/8	233/7
233/4	233/12	233/11	233/10
232/3	232/10	232/9	232/8
232/7	232/13	232/12	232/11
231/2	231/8	231/7	231/6
231/4	231/11	231/10	231/9
230/2	230/10	230/9	230/8
230/1	230/5, 230/7	230/6	230/4
229	229/2, 229/4	229/3	229/1
228	228/3, 228/5	228/2, 228/4	228/1
227	227/3, 227/5	227/2, 227/4	227/1
226	226/3, 226/5	226/2, 226/4	226/1
225/3	225/12, 225/14	225/11, 225/13	225/10
225/2	225/7, 225/9	225/6, 225/8	225/5
224	224/3, 224/5	224/2, 224/4	224/1
223	223/2	-	223/1
222/6	222/9	222/8	222/7
221/12	221/18	221/17	221/16
221/10	221/15	221/14	221/13
220/2	220/5	220/4	220/3
219/4	219/7	219/6	219/5
218	218/3	218/2	218/1
217/12	217/17	217/16	217/15

**Obręb: 0007 Firlej, gmina Firlej, powiat lubartowski, województwo lubelskie**

Nr ew. działki przed podziałem	Nr ew. działki przeznaczonej pod pas drogi S19	Nr ew. działki przeznaczonej pod pasy innych dróg publicznych	Nr ew. działki po podziale pozostającej u dotychczasowego właściciela
314	-	314/2	314/1
318	318/3	318/2	318/1
317	317/3	317/2	317/1
320	320/3	320/2	320/1
322	322/3	322/2	322/1
323	323/3	323/2	323/1
324	324/3	324/2	324/1, 324/4
325/1	325/6	325/5	325/4, 325/7
325/2	325/10	325/9	325/8, 325/11
325/3	325/14	325/13	325/12, 325/15
326	-	326/2	326/1
327	327/2	327/1	327/3
328	328/4	328/2	328/3, 328/5, 328/1
330	330/4, 330/1	330/2	330/3, 330/5
332	332/1	-	332/2
333	333/1	-	333/2
334	334/3	334/2	334/4, 334/1
335/1	335/4	335/3	335/5
335/2	335/7	335/6	335/8
336/1	-	336/4	336/3
336/2	-	336/6	336/5
337	337/3	337/2	337/1, 337/4
338	338/3	338/2, 338/4	338/1, 338/5
339	339/3	339/2, 339/4	339/1, 339/5
342	342/2	-	342/1
347	347/3	347/2	347/1
284	284/2	-	284/1
348/1	348/4	-	348/3
348/2	348/6	-	348/5
349	349/2	-	349/1
350	350/2	-	350/1
351	351/2	-	351/1
352	352/2	-	352/1
356	356/2	-	356/1
357	357/2	357/3	357/1, 357/4
358	358/2	358/3	358/1, 358/4
359	359/3	359/1	359/2
360	360/1	360/2	360/3
361	361/2	361/1, 361/3	361/4
362	362/2	-	362/1, 362/3
363	363/2	363/1, 363/3	363/4
367	367/1	367/2	367/3
366	366/1	366/2	366/3

365	365/1	365/2	365/3
368	368/1	368/2	368/3
369	-	369/1	369/2
371	-	371/1	371/2
377	377/1	-	377/2
402	402/1	-	402/2
403	403/1	403/3	403/2
296	-	296/2	296/1
297/1	-	297/4	297/3
297/2	-	297/6	297/5
298	-	298/2	298/1
300/4	-	300/6	300/5
300/3	300/9	300/8	300/7
300/2	300/12	300/11	300/10
302	302/3	302/2	302/1
304/1	304/5	304/4	304/3
304/2	304/8	304/7	304/6
305/2	305/5	305/4	305/3
306/1	306/6	306/5	306/4, 306/7
306/2	306/10	306/9	306/8, 306/11
306/3	306/14	306/13	306/12, 306/15
308	308/3	308/2	308/1, 308/4
309	309/3	309/2	309/1
310	310/2	310/4, 310/1	310/3
311	311/2	-	311/1, 311/3
511/2	511/3	511/4	511/5
512	-	512/1	512/2
513/2	-	513/4	513/5
513/3	-	513/6	513/7
514	-	514/1	514/2
519	-	519/1	519/2
520	-	520/1	520/2
526	-	526/1	526/2
527	-	527/1	527/2
561	-	561/1	561/2
540	-	540/1	540/2
427/2	427/3, 427/5	427/4	427/6

**Obręb: 0013 Serock, gmina Firlej, powiat lubartowski, województwo lubelskie**

Nr ew. działki przed podziałem	Nr ew. działki przeznaczonej pod pas drogi S19	Nr ew. działki przeznaczonej pod pasy innych dróg publicznych	Nr ew. działki po podziale pozostającej u dotychczasowego właściciela
66	66/3	66/2, 66/4	66/1, 66/5
67	67/3	67/2	67/1, 67/4
68	68/3	68/2	68/1, 68/4
69	69/3	69/2	69/1, 69/4
70	70/3	70/2	70/1, 70/4
75	75/3	75/2	75/1
83	-	83/2	83/1
84	84/3	84/2	84/1
85	85/4	85/2, 85/3	85/1
111	111/2	-</	

543/2	543/7		543/8
542	542/3	542/2	542/1, 542/4
541	541/3	541/2	541/1, 541/4
540	540/3	540/2	540/1, 540/4
539	539/3	539/2	539/1, 539/4
537	537/3	537/2	537/1, 537/4
590	590/3	590/2, 590/5	590/1, 590/4
615	615/3	615/2	615/1
611	611/1	611/2	611/3
591	591/1	591/2, 591/4	591/3
592	-	592/2, 592/3	592/1
594	-	594/2, 594/3	594/1
595	-	595/2	595/1
535/1	-	535/12	535/11
420	420/2	-	420/1, 420/3
1012/2	1012/54	1012/55	1012/56
1013	1013/1	1013/2	1013/3
1014	1014/1	1014/2	1014/3
1015	1015/1	1015/2, 1015/3	1015/4
1016	1016/1	1016/2, 1016/3	1016/4
1017	1017/1	1017/2, 1017/3	1017/4
1018	1018/1	1018/2, 1018/3	1018/4
1019	1019/1	1019/2, 1019/3	1019/4
1020/1	1020/3	1020/4, 1020/5	1020/6
1020/2	1020/8	1020/7, 1020/9, 1020/11	1020/10
858	858/2	858/1, 858/3	858/4
1022	1022/2	1022/1, 1022/3	1022/4
1023	1023/3	1023/1, 1023/2, 1023/4	1023/5
1024/3	1024/15	1024/14, 1024/16	1024/17
1024/2	1024/11	1024/9, 1024/12	1024/10, 1024/13
1024/1	1024/6	1024/4, 1024/7	1024/5, 1024/8
1025	1025/2	1025/3	1025/1, 1025/4
1026	1026/2	1026/3	1026/1, 1026/4
1027/2	1027/5	1027/6	1027/4, 1027/7
1027/3	1027/9	1027/10	1027/8, 1027/11
1028	1028/2	1028/3	1028/1, 1028/4
1029	1029/2	1029/3	1029/1
1030/2	1030/4	1030/5	1030/3
1031	1031/2	-	1031/1
1032	1032/2	-	1032/1
1033	1033/2	-	1033/1
925	925/3	925/2	925/1, 925/4
922	-	922/1	922/2
923	923/1	923/2	923/3
924	924/1	924/2	924/3
926	926/1	926/2	926/3
927	927/2	-	927/1, 927/3
928	928/2	-	928/1, 928/3
929/1	929/3	-	929/4
930/1	930/4	-	930/5
931	931/2	-	931/1, 931/3
881/1	881/2	-	881/1, 881/3
932	932/2	-	932/1, 932/3
933	933/2	-	933/1, 933/3
934	934/2	-	934/1, 934/3
935	935/2	-	935/1, 935/3
936	936/2	-	936/1, 936/3
937	937/2	-	937/1, 937/3
941	941/2	941/3	941/1
938	938/1	-	938/2
939	939/1	-	939/2
940	940/1	-	940/2
955	955/3	955/2	955/1, 955/4
956	956/3	956/2	956/1, 956/4
957	957/3	957/2	957/1, 957/4
959	959/3	959/2	959/1, 959/4
960	960/3	960/2	960/1, 960/4
961	961/3	961/2	961/1, 961/4
962	962/3	962/2	962/1, 962/4
963/1	963/5	963/4	963/3, 963/6
963/2	963/9	963/8	963/7, 963/10
964/1	964/5	964/4	964/3, 964/6
964/2	964/9	964/8	964/7, 964/10
965	965/3	965/2	965/1, 965/4
966	966/3	966/2	966/1, 966/4
967/2	967/5	967/6	967/7
967/1	967/4	-	967/3
971	971/3	971/2	971/1
972/1	972/6	972/5	972/4
972/2	972/9	972/8	972/7
972/3	972/12	972/11	972/10
973	973/3	973/2	973/1
974	974/3	974/2	974/1
975	975/3	975/2	975/1
976	976/3	976/2	976/1
977	977/3	977/2	977/1
978	978/3	978/2	978/1
979	979/3	979/2	979/1
980	980/3	980/2	980/1
981	981/3	981/2	981/1
982	-	982/2	982/1
983	-	983/2	983/1
984	-	984/2	984/1
1006	1006/1	1006/2	1006/3
968	968/1	-	968/2
969	969/1	-	969/2
970	970/1	-	970/2
826	826/2, 826/4, 826/7	826/1, 826/3, 826/6, 826/8	826/5, 826/9
775	775/1	-	775/2
776	776/1	-	776/2
777	777/2	777/1	777/3
778	778/1, 778/3	778/2	778/4
687/1	-	687/4, 687/5, 687/6	687/3

**Obszar: 0012 Przypisówka, gmina Firlej, powiat lubartowski, województwo lubelskie**

Nr ew. działki przed podziałem	Nr ew. działki przeznaczonej pod pas drogi S19	Nr ew. działki przeznaczonej pod pasy innych dróg publicznych	Nr ew. działki po podziale pozostającej u dotychczasowego właściciela
750	750/2	750/1, 750/4	750/3
759	759/3	759/2, 759/4	759/1, 759/5

751	751/1	751/2	751/3
753	753/1	753/2	753/3
755	755/1	755/2	755/3
762	762/3	762/2	762/1
764	764/3	764/2	764/1
766	766/3, 766/4	766/2	766/1
775	775/1, 775/4, 775/5	775/3, 775/6	775/2
786	786/2, 786/4	786/3	786/1
787	787/2	787/3	787/1
788	788/2	-	788/1
789	789/2	-	789/1
779	779/1, 779/3	779/2	779/4
780	780/1, 780/3	780/2	780/4
782	782/2, 782/4	782/1, 782/3	782/5
783	783/2, 783/4	783/1, 783/3	783/5
784	784/2, 784/4	784/1, 784/3	784/5
785	785/1, 785/3, 785/5	785/2, 785/4	785/6
790	790/2, 790/4	790/3	790/1
791	791/3	791/2	791/1
792	792/3	792/2	792/1
793/1	-	793/4	793/3
793/2	-	793/6	793/5
801	-	801/2	801/1
943	943/1	-	943/2
776	776/1	-	776/2
777	777/2	777/1	777/3
778	778/2	778/1	778/3
944/1	944/3, 944/5	944/4	944/6
944/2	944/7	944/8	944/9
945/1	945/3	945/4	945/5
945/2	945/6	945/7	945/8
946	946/3	946/1	946/2
947	-	947/1	947/2
948	948/3	948/2	948/1, 948/4
949	949/3	949/2	949/1, 949/4
950	950/3	950/2	950/1, 950/4
951	951/3	951/2	951/1
952	952/3	952/2	952/1
953	953/3	953/2	953/1
954	954/3	954/2	954/1
955	955/3	955/2	955/1
956	956/3	956/2	956/1
961	961/3	961/2	961/1
1648	-	1648/2	1648/1
1206	1206/2	-	1206/1
1207	1207/3	1207/2	1207/1
1208	1208/3	1208/2	1208/1
1209	1209/3	1209/2	1209/1
1210	1210/3	1210/2	1210/1
1211	1211/3	1211/2	1211/1
1212	-	1212/2	1212/1
1363	1363/1	1363/3	1363/2, 1363/4
1364	1364/3	1364/1, 1364/4, 1364/6	1364/2, 1364/5, 1364/7
1365	1365/4	1365/1, 1365/3	1365/2, 1365/5
1366	1366/2	1366/1	1366/3
1367	1367/2	1367/1	1367/3
1368	1368/2	1368/1	1368/3
1369	1369/2	1369/1	1369/3
1370	1370/3	1370/1	1370/2, 1370/4
1371	1371/2	-	1371/1, 1371/3
1372	1372/2	-	1372/1, 1372/3
1373	1373/2	-	1373/1, 1373/3
1374	1374/2	-	1374/1, 1374/3
1375	1375/2	-	1375/1
1376	1376/2	-	1376/1
1377	1377/2	-	1377/1
1378	1378/2	-	1378/1
1379	1379/2	-	1379/1
1388	1388/2	-	1388/1, 1388/3
1389/1	1389/5	-	1389/4, 1389/6
1389/3	1389/8	-	1389/7
1390	1390/2	-	1390/1, 1390/3
1520	1520/2	-	1520/1
1521	1521/2	-	1521/1
1522	1522/2	-	1522/1
1523	1523/2	-	1523/1, 1523/3
1524	1524/2	-	1524/1, 1524/3
1525	1525/2	-	1525/1, 1525/3
1526	1526/2	-	1526/1, 1526/3
1527	1527/2	-	1527/1, 1527/3
1528	1528/2	-	1528/1, 1528/3
1529	1529/2	-	1529/1, 1529/3
1530	1530/2	-	1530/1, 1530/3
1531	1531/2	-	1531/1, 1531/3
1532	1532/2	-	1532/1, 1532/3
1533	1533/2	-	1533/1, 1533/3
1534	1534/2	-	1534/1, 1534/3
1535	1535/2	-	1535/1, 1535/3
1536	1536/2	-	1536/1, 1536/3
1537	1537/2	-	1537/1, 1537/3
1538	1538/2	-	1538/1, 1538/3
1539	1539/2	-	1539/1, 1539/3
1540	1540/2	-	1540/1, 1540/3
1541	1541/2	-	1541/1, 1541/3
1542	1542/2	-	1542/1, 1542/3
1543	1543/2	-	1543/1, 1543/3
1544	1544/2	-	1544/1, 1544/3
1545	1545/2	-	1545/1, 1545/3
1546	1546/2	-	1546/1, 1546/3
1547	1547/2	-	1547/1, 1547/3
1548	1548/2	-	1548/1, 1548/3
1549/1	1549/4	-	1549/3, 1549/5
1549/2	1549/7	-	1549/6, 1549/8
1550	1550/2	-	1550/1, 1550/3
1551	1551/2	-	1551/1, 1551/3
1552	1552/2	-	1552/1, 1552/3
1553	1553/2	-	1553/1, 1553/3
1554	1554/2	-	1554/1, 1554/3
1555	1555/2	-	1555/1, 1555/3
1556	1556/2	-	1556/1, 1556/3
1557	1557/2	-	1557/1
1558	1558/2	-	1558/1

1559	1559/2	-	1559/1
1560	1560/2	-	1560/1
1561	1561/2	-	1561/1
1562	1562/2	-	1562/1
1563	1563/2	-	1563/1
1564	1564/2	-	1564/1
1565	1565/2	-	1565/1
1566	1566/2	-	1566/1
1567	1567/2	-	1567/1
1568	1568/2	-	1568/1
1569	1569/2	-	1569/1
1570	1570/2	-	1570/1
1571/1	1571/4	-	1571/3
1571/2	1571/6	-	1571/5
1572	1572/2	-	1572/1
1573	1573/2	-	1573/1
1574	1574/2	-	1574/1
1575	1575/2	-	1575/1
1576	1576/2	-	1576/1
1577	1577/2	-	1577/1
1578	1578/2	-	1578/1
1579	1579/2	-	1579/1
1580	1580/2	-	1580/1
1581	1581/2	-	1581/1
1582	1582/2	-	1582/1
1583	1583/2	-	1583/1
1584	1584/2	-	1584/1
1585	1585/2	-	1585/1
1586	1586/2	-	1586/1
1587	1587/2	-	1587/1
1588	1588/2	-	1588/1
1589	1589/2	-	1589/1
1590	1590/2	-	1590/1
1591	1591/2	-	1591/1
1605	1605/2	-	1605/1

**Obszar: 0005 Czerwonka Gozdów, gmina Firlej, powiat lubartowski, województwo lubelskie**

Nr ew. działki przed podziałem	Nr ew. działki przeznaczonej pod pas drogi S19	Nr ew.
--------------------------------	--	--------

421/2	421/8	421/9	421/10
423/5	-	423/13, 423/14	423/15
423/2	-	423/9	423/8
423/7	-	423/17	423/16
424	424/1	-	424/2
425	425/1	425/2, 425/3	425/4
437/7	-	437/14	437/15
437/12	-	437/16	437/17
426	426/1	426/2, 426/3	426/4
427	427/1	427/2	427/3
428	428/1	428/2	428/3
429	429/1	429/2	429/3
430	430/1	430/2	430/3
431	431/1	431/2	431/3
432	432/1	432/2	432/3
433	433/1	433/2	433/3
434	434/1	434/2	434/3
435	435/1	435/2	435/3
436	436/1	436/2	436/3
444	444/1	444/2	444/3
445/4	445/5	445/6	445/7
446	446/1	446/2	446/3
448/8	448/18	448/19	448/20
448/14	448/21	448/22	448/23
448/4	448/15	448/16	448/17
665	665/1	665/2	665/3
451	451/1	451/2	451/3
452	452/1	452/2	452/3
454	454/1	454/2	454/3
455/1	455/4	455/5	455/6
300	-	300/2	300/1
290	-	290/2, 290/3	290/1, 290/4
301	-	301/2, 301/3	301/1, 301/4
345/2	-	345/4	345/5
345/3	-	345/6, 345/7	345/8, 345/9
346/2	-	346/4	346/3, 346/5
347	-	347/2	347/1, 347/3
357	-	357/1	357/2
359	-	359/1	359/2
360	-	360/1	360/2
361	361/1	361/2	361/3
362	362/1	362/2	362/3
367/2	367/3	367/4	367/5
368	368/1	368/2	368/3
369	369/1	369/2	369/3
371	371/1	371/2	371/3
373	373/1	373/2	373/3
376/1	376/5	376/4	376/3
376/2	376/8	376/7	376/6
377	-	377/2	377/1

**Obszar: 0010 Mieczysława, gmina Lubartów, powiat lubartowski, województwo lubelskie**

Nr ew. działki przed podziałem	Nr ew. działki przeznaczonej pod pas drogi S19	Nr ew. działki przeznaczonej pod pasy innych dróg publicznych	Nr ew. działki po podziale pozostającej u dotychczasowego właściciela
500	500/2	-	500/1
356	-	356/1	356/2
357	357/1	357/2	357/3
358	358/1	358/2	358/3
359	359/1	359/2	359/3
375	375/1	375/2	375/3
376	376/1	376/2	376/3
377/1	377/2	377/3	377/4
503	503/1	503/2	503/3
431/1	-	431/4	431/3
431/2	431/7	431/6	431/5
432	-	432/2	432/1
295	-	295/2	295/1
498	-	498/2	498/1
296/3	-	296/8	296/7
296/4	-	296/10	296/9
297/2	-	297/4	297/3
298/2	-	298/4	298/3
299/2	-	299/4	299/3
300/2	-	300/4	300/3

**Obszar: 0006 Lisów, gmina Lubartów, powiat lubartowski, województwo lubelskie**

Nr ew. działki przed podziałem	Nr ew. działki przeznaczonej pod pas drogi S19	Nr ew. działki przeznaczonej pod pasy innych dróg publicznych	Nr ew. działki po podziale pozostającej u dotychczasowego właściciela
77	77/1, 77/3	77/2	77/4
83	83/1, 83/3	83/2	83/4
84/1	84/3	84/4	84/5
85	85/1	85/2	85/3
86	86/1	86/2	86/3
87	87/1	87/2	87/3
88/1	88/5	88/6	88/7
696/1	696/4	696/5	696/6
696/2	696/7	696/8	696/9
89/4	89/10	89/11	89/12
89/3	89/7	89/8	89/9
89/2	89/5	-	89/6
125	125/1	-	125/2

**Obszar: 0001 Wincentów, gmina Lubartów, powiat lubartowski, województwo lubelskie**

Nr ew. działki przed podziałem	Nr ew. działki przeznaczonej pod pas drogi S19	Nr ew. działki przeznaczonej pod pasy innych dróg publicznych	Nr ew. działki po podziale pozostającej u dotychczasowego właściciela
363	363/1	363/2	363/3
364	364/1	364/2	364/3
365/3	-	365/12	365/13
366/14	366/15	366/16	366/17
367	367/1	367/2	367/3
368	368/1	368/2	368/3
369	369/1	369/2	369/3
370/1	370/3	370/4	370/5

370/2	370/6	370/7	370/8
90	90/2	-	90/1
371	371/1	371/2	371/3
372	372/1	372/2	372/3
373	373/1	373/2	373/3
374	374/1	374/2	374/3
375	375/1	375/2	375/3
376	376/1	376/2	376/3
377	377/1	377/2	377/3
378	378/1	378/2	378/3
379	379/1	379/2	379/3

**2. Inwestycja będzie realizowana na działkach poza projektowanym pasem drogowym, z których korzystanie będzie ograniczone, zajmowanych w trybie art. 11f specustawy drogowej:**

Nr działki (przed podziałem)	Nr działki w czasowym ograniczeniu (po podziale)	Rodzaj robót związanych z ograniczeniem
<b>Obszar 0004 Bykowszczyzna, gmina Firlej</b>		
276	276	przebudowa urządzenia wodnego (rowu melioracyjnego)
284	284	przebudowa urządzenia wodnego (rowu melioracyjnego)
287	287	przebudowa urządzenia wodnego (rowu melioracyjnego)
288	288	przebudowa urządzenia wodnego (rowu melioracyjnego)
Budowa kanalizacji deszczowej		
289	289/2	przebudowa urządzenia wodnego (rowu melioracyjnego)
290	290	przebudowa urządzenia wodnego (rowu melioracyjnego)
292	292	przebudowa urządzenia wodnego (rowu melioracyjnego)
293	293	przebudowa urządzenia wodnego (rowu melioracyjnego)
295	295	przebudowa urządzenia wodnego (rowu melioracyjnego)
296	296	przebudowa urządzenia wodnego (rowu melioracyjnego)
297	297	przebudowa urządzenia wodnego (rowu melioracyjnego)
Budowa kanalizacji deszczowej		
301	301	przebudowa urządzenia wodnego (rowu melioracyjnego)
Budowa kanalizacji deszczowej		
302	302	przebudowa urządzenia wodnego (rowu melioracyjnego)
303	303	przebudowa urządzenia wodnego (rowu melioracyjnego)
304	304	przebudowa urządzenia wodnego (rowu melioracyjnego)
305	305	przebudowa urządzenia wodnego (rowu melioracyjnego)
306	306	przebudowa urządzenia wodnego (rowu melioracyjnego)
307	307	przebudowa urządzenia wodnego (rowu melioracyjnego)
308	308	przebudowa urządzenia wodnego (rowu melioracyjnego)
309	309	przebudowa urządzenia wodnego (rowu melioracyjnego)
310	310	przebudowa urządzenia wodnego (rowu melioracyjnego)
311	311	przebudowa urządzenia wodnego (rowu melioracyjnego)
312	312	przebudowa urządzenia wodnego (rowu melioracyjnego)
313	313	przebudowa urządzenia wodnego (rowu melioracyjnego)
314	314	przebudowa urządzenia wodnego (rowu melioracyjnego)
315	315	przebudowa urządzenia wodnego (rowu melioracyjnego)
316	316	przebudowa urządzenia wodnego (rowu melioracyjnego)
317	317	przebudowa urządzenia wodnego (rowu melioracyjnego)
318	318	przebudowa urządzenia wodnego (rowu melioracyjnego)
319	319	przebudowa urządzenia wodnego (rowu melioracyjnego)
322	322	przebudowa urządzenia wodnego (rowu melioracyjnego)
323	323	przebudowa urządzenia wodnego (rowu melioracyjnego)
272/2	272/2	przebudowa urządzenia wodnego (rowu melioracyjnego)
280	280	przebudowa urządzenia wodnego (rowu melioracyjnego)
Rozbiórka sieci nN		
285/1	285/1	rozbiórka sieci nN, budowa sieci nN
285/2	285/2	rozbiórka sieci nN, budowa sieci nN
294/1	294/1	budowa drogi gminnej publicznej nr 103307L (DD1)
294/2	294/2	rozbiórka sieci telekomunikacyjnej
294/2	294/2	budowa drogi gminnej publicznej nr 103307L (DD1)
294/2	294/2	budowa kanalizacji deszczowej
294/2	294/2	budowa zjazdu indywidualnego
budowa sieci nN		
320/2	320/6	budowa i rozbiórka sieci telekomunikacyjnej
<b>Obszar 0005 Czerwonka Gozdów, gmina Firlej</b>		
254/1	254/1	budowa urządzenia wodnego (umocnienia brzegowego)
255/3	255/3	budowa urządzenia wodnego (umocnienia brzegowego)
331/3	331/3	budowa urządzenia wodnego (umocnienia brzegowego)
332/1	332/1	budowa urządzenia wodnego (umocnienia brzegowego)
341/3	341/3	budowa sieci WN (regulacja zwiśców)
342/1	342/1	budowa sieci WN (regulacja zwiśców)
343/5	343/5	budowa sieci WN (regulacja zwiśców)
344/1	344/1	budowa sieci WN (regulacja zwiśców)
<b>Obszar 0007 Firlej, gmina Firlej</b>		
311	311/1, 311/3	budowa drogi gminnej publicznej nr 103647L (DD13.1)
311	311/3	Przebudowa drogi w zakresie budowy sieci nN KSZR
314	314/1	budowa sieci telekomunikacyjnej
317	317/1	budowa sieci telekomunikacyjnej
318	318/1	budowa sieci telekomunikacyjnej
320	320/1	budowa zjazdu indywidualnego
322	322/1	budowa sieci telekomunikacyjnej
323	323/1	budowa sieci telekomunikacyjnej
427/2	427/4, 427/6	przebudowa drogi (DW1 odc. 1, DW1 odc. 2 oraz droga GP odc. 2), (listn. pas drogowy drogi krajowej nr 19)
324	324/4	budowa zjazdu indywidualnego
324	324/4	budowa i rozbiórka sieci telekomunikacyjnej
327	327/3	budowa zjazdu indywidualnego
327	327/3	budowa i rozbiórka sieci telekomunikacyjnej
328	328/5	budowa i rozbiórka sieci telekomunikacyjnej
330	330/5	budowa i rozbiórka sieci telekomunikacyjnej
332	332/2	budowa i rozbiórka sieci telekomunikacyjnej
333	333/2	budowa i rozbiórka sieci telekomunikacyjnej
334	334/4	budowa i rozbiórka sieci telekomunikacyjnej
337	337/4	budowa i rozbiórka sieci telekomunikacyjnej
338	338/5	budowa i rozbiórka sieci telekomunikacyjnej
339	339/5	budowa i rozbiórka sieci telekomunikacyjnej
347	347/1	przebudowa drogi w zakresie budowy sieci nN KSZR, przebudowa drogi w zakresie budowy sieci nN oświetlenia drogowego
347	347/1	budowa i rozbiórka sieci telekomunikacyjnej
347	347/1	rozbiórka sieci wodociągowej
362	362/1, 362/3	budowa drogi gminnej publicznej nr 103320L (DD13, DD12)
362	362/3	budowa zjazdu indywidualnego
366	366/3	budowa zjazdu indywidualnego
367	367/3	budowa zjazdu indywidualnego
403	403/2	rozbiórka sieci telekomunikacyjnej
403	403/2	rozbiórka sieci wodociągowej
403	403/2	likwidacja urządzenia wodnego (drenażu)

404	404	budowa i rozbiórka sieci telekomunikacyjnej
404	404	budowa sieci wodociągowej
405	405	budowa sieci wodociągowej
481	481	przebudowa sieci telekomunikacyjnej
512	512/2	budowa sieci wodociągowej
514	514/2	budowa sieci wodociągowej
519	519/2	budowa zjazdu publicznego
520	520/2	budowa sieci wodociągowej
521	521	budowa sieci wodociągowej
522	522	budowa sieci wodociągowej
523	523	budowa sieci wodociągowej
524	524	budowa sieci wodociągowej
526	526/2	budowa sieci wodociągowej
527	527/2	budowa sieci wodociągowej
540	540/2	budowa sieci wodociągowej
541	541	budowa sieci wodociągowej
542	542	budowa sieci telekomunikacyjnej
542	542	budowa sieci wodociągowej
543	543	budowa sieci telekomunikacyjnej
543	543	budowa sieci wodociągowej
544	544	budowa sieci telekomunikacyjnej
544	544	budowa sieci wodociągowej
545	545	budowa sieci telekomunikacyjnej
561	561/2	budowa sieci wodociągowej
325/1	325/7	budowa zjazdu indywidualnego
325/2	325/11	budowa i rozbiórka sieci telekomunikacyjnej
325/3	325/15	budowa zjazdu indywidualnego
325/3	325/15	budowa i rozbiórka sieci telekomunikacyjnej
335/1	335/5	budowa i rozbiórka sieci telekomunikacyjnej
335/2	335/8	budowa i rozbiórka sieci telekomunikacyjnej
511/2	511/5	budowa sieci wodociągowej
513/2	513/5	budowa sieci wodociągowej
513/3	513/7	budowa sieci wodociągowej
<b>Obszar 0009 Łukówiec, gmina Firlej</b>		
370	370/2	budowa sieci nN, przebudowa drogi w zakresie budowy sieci nN oświetlenia drogowego
370	370/2	budowa i rozbiórka sieci telekomunikacyjnej
370	370/2	rozbiórka i budowa sieci wodociągowej
370	370/2	budowa kanalizacji deszczowej
370	370/2	Rozbiórka drogi
370	370/2	budowa drogi powiatowej publicznej nr 1509L
537	537/2	budowa sieci telekomunikacyjnej
539	539/2	budowa sieci telekomunikacyjnej
541	541/2	budowa zjazdu indywidualnego
542	542/2	budowa sieci telekomunikacyjnej
543	543/2	budowa sieci telekomunikacyjnej
544	544/2	budowa sieci telekomunikacyjnej
545	545/2	budowa sieci telekomunikacyjnej
547	547/2	budowa sieci telekomunikacyjnej
548	548/2	budowa zjazdu indywidualnego
549	549/2	budowa sieci telekomunikacyjnej
550	550/2	budowa sieci telekomunikacyjnej
550	550/2	budowa zjazdu indywidualnego
551	551/3	budowa sieci telekomunikacyjnej
551	551/3	budowa zjazdu indywidualnego
552	552/3	budowa sieci telekomunikacyjnej
554	554/3	budowa zjazdu indywidualnego
583	583/3	budowa sieci telekomunikacyjnej
584	584/3	budowa sieci telekomunikacyjnej
586	586/3	budowa sieci telekomunikacyjnej
587	587/3	budowa sieci telekomunikacyjnej
588	588/3	budowa sieci telekomunikacyjnej
589	589/3	budowa sieci telekomunikacyjnej
594	594/3	budowa sieci telekomunikacyjnej
595	595/3	budowa sieci telekomunikacyjnej
596	596/3	budowa sieci telekomunikacyjnej
597	597/3	budowa sieci telekomunikacyjnej
608	608/2	budowa sieci telekomunikacyjnej
616	616/3	budowa sieci telekomunikacyjnej
617	617/3	budowa sieci telekomunikacyjnej
618	618/3	budowa sieci telekomunikacyjnej
619	619/3	budowa sieci telekomunikacyjnej
620	620/3	budowa sieci telekomunikacyjnej
621	621/3	budowa zjazdu indywidualnego
622	622/3	budowa sieci telekomunikacyjnej
623	623/3	budowa sieci telekomunikacyjnej
628	628/3	budowa sieci telekomunikacyjnej
631	631/3	budowa sieci telekomunikacyjnej
645	645/1	budowa zjazdu indywidualnego
649	649/1	budowa sieci nN
649	649/1	budowa i rozbiórka sieci telekomunikacyjnej
652	652/1	budowa sieci nN
653	653/1	budowa i rozbiórka sieci telekomunikacyjnej
654	654/1	budowa sieci nN, rozbiórka sieci nN
654	654/1	budowa sieci nN
657	657/1	budowa sieci nN, rozbiórka sieci nN
657	657/1	budowa sieci telekomunikacyjnej
657	657/1	budowa zjazdu indywidualnego
660	660/1	budowa sieci nN i SN, rozbiórka sieci nN i SN
660	660/1	budowa sieci telekomunikacyjnej
660	660/1	rozbiórka sieci wodociągowej
664	664/1	budowa sieci nN i SN, rozbiórka sieci nN i SN, przebudowa drogi w zakresie budowy sieci nN oświetlenia drogowego
664	664/1	budowa i rozbiórka sieci telekomunikacyjnej
664</		

666	666/1	budowa sieci nN i SN budowa zjazdu indywidualnego
667	667/1	budowa sieci SN budowa zjazdu indywidualnego
669	669/1	budowa zjazdu indywidualnego
670	670/1	budowa zjazdu indywidualnego
691	691/1	budowa zjazdu indywidualnego
694	694/1	budowa zjazdu indywidualnego
707	707/1	budowa zjazdu indywidualnego
907	-	rozbiora sieci nN
930	930/1	budowa sieci nN, rozbiora sieci nN budowa sieci telekomunikacyjnej budowa zjazdu indywidualnego
933	933/3	budowa sieci telekomunikacyjnej budowa zjazdu indywidualnego
538/3	538/8	budowa sieci telekomunikacyjnej
538/4	538/10	budowa sieci telekomunikacyjnej
538/6	538/12	budowa sieci telekomunikacyjnej budowa zjazdu indywidualnego
540/1	540/4	budowa sieci telekomunikacyjnej budowa zjazdu indywidualnego
540/2	540/6	budowa sieci telekomunikacyjnej
553/1	553/5	budowa sieci telekomunikacyjnej budowa zjazdu indywidualnego
553/2	553/8	budowa sieci telekomunikacyjnej
585/1	585/6	budowa sieci telekomunikacyjnej
585/2	585/9	budowa sieci telekomunikacyjnej
585/3	585/12	budowa sieci telekomunikacyjnej
590/1	590/5	budowa sieci telekomunikacyjnej budowa zjazdu indywidualnego
590/2	590/8	budowa sieci telekomunikacyjnej
592/1	592/5	budowa sieci telekomunikacyjnej
592/2	592/8	budowa sieci telekomunikacyjnej
593/1	593/5	budowa sieci telekomunikacyjnej
593/2	593/8	budowa sieci telekomunikacyjnej
598/1	598/5	budowa sieci telekomunikacyjnej
598/2	598/8	budowa sieci telekomunikacyjnej
599/1	599/5	budowa sieci telekomunikacyjnej budowa zjazdu indywidualnego
599/2	599/7	budowa sieci telekomunikacyjnej budowa zjazdu indywidualnego
600/3	600/11	budowa sieci nN, rozbiora sieci nN budowa sieci telekomunikacyjnej rozbiora i budowa sieci wodociągowej
602/1	602/9	przebudowa drogi w zakresie budowy sieci nN oświetlenia drogowego
602/3	602/13	budowa sieci nN i SN, rozbiora sieci nN i SN budowa i rozbiora sieci telekomunikacyjnej rozbiora i budowa sieci wodociągowej
606/3	606/9	budowa sieci nN i SN, rozbiora sieci nN i SN budowa sieci telekomunikacyjnej
606/5	606/11	budowa sieci nN i SN budowa sieci telekomunikacyjnej
607/2	607/7	budowa sieci telekomunikacyjnej
607/3	607/9	budowa sieci nN i SN budowa sieci telekomunikacyjnej
609/1	609/3	budowa sieci telekomunikacyjnej
611/1	611/3	budowa sieci telekomunikacyjnej
612/3	612/6	budowa sieci SN, rozbiora sieci SN budowa sieci telekomunikacyjnej
613/1	613/4	budowa sieci SN budowa sieci telekomunikacyjnej
613/2	613/6	budowa sieci telekomunikacyjnej budowa zjazdu indywidualnego
614/1	614/4	budowa sieci telekomunikacyjnej budowa zjazdu indywidualnego
614/2	614/7	budowa sieci telekomunikacyjnej budowa zjazdu indywidualnego
615/5	615/9	budowa sieci telekomunikacyjnej
615/6	615/12	budowa sieci telekomunikacyjnej
624/1	624/9	budowa sieci telekomunikacyjnej
624/2	624/12	budowa sieci telekomunikacyjnej
624/3	624/15	budowa sieci telekomunikacyjnej
625/1	625/6	budowa sieci telekomunikacyjnej
626/1	626/5	budowa i rozbiora sieci telekomunikacyjnej budowa zjazdu indywidualnego
626/2	626/8	budowa sieci telekomunikacyjnej
627/1	627/7	budowa sieci telekomunikacyjnej budowa zjazdu indywidualnego
627/2	627/10	Przebudowa sieci telekomunikacyjnej
627/3	627/13	Przebudowa sieci telekomunikacyjnej
629/1	629/4	Przebudowa sieci telekomunikacyjnej
630/1	630/4	Przebudowa sieci telekomunikacyjnej
632/1	632/4	Przebudowa sieci telekomunikacyjnej
633/1	633/7	Przebudowa sieci telekomunikacyjnej
633/4	633/12	Przebudowa sieci telekomunikacyjnej budowa zjazdu indywidualnego
643/1	643/3	budowa zjazdu indywidualnego
655/10	655/26	budowa sieci nN i SN, rozbiora sieci nN i SN
655/13	655/29	budowa sieci nN, rozbiora sieci nN i SN
655/4	655/14	budowa sieci nN, rozbiora sieci nN i SN
655/6	655/17	budowa sieci nN, rozbiora sieci nN i SN
655/7	655/20	budowa sieci nN, rozbiora sieci nN i SN
655/9	655/23	budowa sieci nN, rozbiora sieci nN i SN
656/1	656/3	budowa sieci nN i SN, rozbiora sieci nN i SN budowa sieci telekomunikacyjnej budowa zjazdu indywidualnego
658/1	658/3	budowa sieci nN, rozbiora sieci nN Przebudowa sieci telekomunikacyjnej budowa zjazdu indywidualnego
658/2	658/6	budowa sieci nN i SN, rozbiora sieci nN budowa sieci telekomunikacyjnej
659/1	659/3	budowa sieci nN i SN, rozbiora sieci nN budowa sieci telekomunikacyjnej budowa zjazdu indywidualnego
659/2	659/6	budowa sieci nN i SN, rozbiora sieci nN budowa sieci telekomunikacyjnej
661/1	661/3	budowa sieci SN, rozbiora sieci SN budowa sieci telekomunikacyjnej budowa zjazdu indywidualnego

662/4	662/5	budowa sieci telekomunikacyjnej budowa sieci SN, rozbiora sieci nN i SN
668/3	-	budowa sieci nN, rozbiora sieci nN
668/4	668/7	budowa zjazdu indywidualnego
668/6	668/10	budowa zjazdu indywidualnego
671/1	671/4	budowa zjazdu indywidualnego
671/2	671/7	budowa zjazdu indywidualnego
676/2	676/5	budowa zjazdu indywidualnego
676/4	676/11	budowa i rozbiora sieci telekomunikacyjnej
677/1	677/3	budowa sieci telekomunikacyjnej budowa zjazdu indywidualnego
677/2	677/6	budowa zjazdu indywidualnego
678/1	678/3	budowa zjazdu publicznego
684/1	684/4	budowa zjazdu indywidualnego
684/2	684/7	budowa zjazdu indywidualnego
692/8	692/21	budowa zjazdu indywidualnego
696/2	696/8	budowa zjazdu indywidualnego
697/1	697/4	budowa zjazdu indywidualnego
706/3	706/8	budowa zjazdu indywidualnego
706/4	706/11	budowa zjazdu indywidualnego
934/2	934/3	budowa zjazdu indywidualnego
<b>Obwód 0012 Przypisówka, gmina Firlej</b>		
277	277	budowa urządzenia wodnego (umocnienia brzegowego)
278	278	budowa urządzenia wodnego (umocnienia brzegowego)
279	279	budowa urządzenia wodnego (umocnienia brzegowego)
280	280	budowa urządzenia wodnego (umocnienia brzegowego)
281	281	budowa urządzenia wodnego (umocnienia brzegowego)
282	282	budowa urządzenia wodnego (umocnienia brzegowego)
468	468	budowa urządzenia wodnego (umocnienia brzegowego)
564	564	budowa urządzenia wodnego (umocnienia brzegowego)
682	682	budowa urządzenia wodnego (umocnienia brzegowego)
684	684	budowa urządzenia wodnego (umocnienia brzegowego)
685	685	budowa urządzenia wodnego (umocnienia brzegowego)
686	686	budowa urządzenia wodnego (umocnienia brzegowego)
695	695	budowa urządzenia wodnego (umocnienia brzegowego)
750	750/3	budowa sieci SN, rozbiora sieci SN
753	753/3	budowa zjazdu indywidualnego
755	755/3	budowa urządzenia wodnego (umocnienia brzegowego)
759	759/5	budowa zjazdu publicznego budowa urządzenia wodnego (umocnienia brzegowego)
766	766/1	budowa urządzenia wodnego (rowu melioracyjnego)
767	767	budowa urządzenia wodnego (umocnienia brzegowego)
775	775/2	budowa urządzenia wodnego (rowu melioracyjnego oraz umocnienia brzegowego)
776	776/2	budowa urządzenia wodnego (rowu melioracyjnego oraz umocnienia brzegowego)
777	777/3	budowa urządzenia wodnego (rowu melioracyjnego oraz umocnienia brzegowego)
778	778/3	budowa urządzenia wodnego (rowu melioracyjnego oraz umocnienia brzegowego)
779	779/4	budowa urządzenia wodnego (rowu melioracyjnego oraz umocnienia brzegowego)
780	780/4	budowa zjazdu indywidualnego budowa urządzenia wodnego (rowu melioracyjnego oraz umocnienia brzegowego)
781	781	budowa urządzenia wodnego (rowu melioracyjnego oraz umocnienia brzegowego)
782	782/5	budowa zjazdu indywidualnego budowa urządzenia wodnego (rowu melioracyjnego oraz umocnienia brzegowego)
783	783/5	budowa zjazdu indywidualnego budowa urządzenia wodnego (rowu melioracyjnego oraz umocnienia brzegowego)
784	784/5	budowa urządzenia wodnego (rowu melioracyjnego oraz umocnienia brzegowego)
785	785/6	budowa urządzenia wodnego (rowu melioracyjnego oraz umocnienia brzegowego)
786	786/1	budowa urządzenia wodnego (umocnienia brzegowego)
809	809	budowa drogi gminnej publicznej nr 103655L budowa sieci wodociągowej
943	943/2	budowa drogi gminnej publicznej na dz. nr 943
948	948/1	budowa zjazdu indywidualnego
948	948/1, 948/4	likwidacja i budowa urządzenia wodnego (rowu melioracyjnego)
949	949/1, 949/4	likwidacja i budowa urządzenia wodnego (rowu melioracyjnego)
951	951/1	budowa zjazdu indywidualnego budowa sieci wodociągowej
952	952/1	budowa zjazdu indywidualnego budowa sieci wodociągowej
953	953/1	budowa sieci wodociągowej
954	954/1	budowa sieci wodociągowej
955	955/1	budowa sieci wodociągowej
956	956/1	budowa sieci wodociągowej
961	961/1	budowa sieci wodociągowej
1206	1206/1	budowa drogi gminnej publicznej nr 103655L rozbiora sieci nN rozbiora i budowa sieci wodociągowej budowa kanalizacji deszczowej
1207	1207/1	rozbiora drogi budowa sieci nN, rozbiora sieci nN rozbiora i budowa sieci wodociągowej
1208	1208/1	budowa sieci nN
1209	1209/1	budowa sieci nN
1210	1210/1	budowa sieci nN likwidacja urządzenia wodnego (drenażu)
1211	1211/1	budowa sieci nN likwidacja urządzenia wodnego (drenażu)
1212	1212/1	budowa sieci nN likwidacja urządzenia wodnego (drenażu)
1213	1213	budowa sieci nN
1214	1214	budowa sieci nN
1363	1363/4	budowa zjazdu publicznego budowa sieci nN
1364	1364/2	budowa zjazdu indywidualnego
1364	1364/7	budowa sieci nN
1364	1364/5, 1364/7	rozbiora i budowa sieci wodociągowej
1364	1364/2, 1364/5, 1364/7	likwidacja urządzenia wodnego (drenażu)
1365	1365/2	budowa zjazdu indywidualnego likwidacja urządzenia wodnego (drenażu)
1370	1370/2	budowa sieci nN budowa urządzenia wodnego (zbieracza drenarskiego)
1371	1371/1	budowa urządzenia wodnego (zbieracza drenarskiego)

1372	1372/1	budowa urządzenia wodnego (zbieracza drenarskiego)
1373	1373/1	budowa urządzenia wodnego (zbieracza drenarskiego)
1374	1374/1	budowa urządzenia wodnego (zbieracza drenarskiego)
1375	1375/1	budowa urządzenia wodnego (zbieracza drenarskiego)
1376	1376/1	budowa urządzenia wodnego (zbieracza drenarskiego)
1377	1377/1	budowa urządzenia wodnego (zbieracza drenarskiego)
1378	1378/1	budowa urządzenia wodnego (zbieracza drenarskiego)
1379	1379/1	rozbiora sieci SN, budowa sieci WN (regulacja zwisów) budowa urządzenia wodnego (zbieracza drenarskiego)
1381	1381	budowa sieci WN
1388	1388/3	budowa sieci SN, WN, rozbiora sieci SN, WN budowa urządzenia wodnego (zbieracza drenarskiego)
1390	1390/3	budowa kanalizacji deszczowej
1390	1390/1, 1390/3	budowa urządzenia wodnego (rowu melioracyjnego oraz zbieracza drenarskiego)
1516		budowa urządzenia wodnego (rowu melioracyjnego oraz zbieracza drenarskiego)
1605	1605/1	Przebudowa drogi (istniejący pas drogi krajowej nr 19) budowa sieci WN (regulacja zwisów) budowa i rozbiora sieci telekomunikacyjnej budowa urządzenia wodnego (rowu melioracyjnego)
1641	1641	budowa urządzenia wodnego (umocnienia brzegowego)
1642	1642	budowa urządzenia wodnego (umocnienia brzegowego)
1643	1643	budowa urządzenia wodnego (umocnienia brzegowego)
1380/1	1380/1	budowa sieci WN, rozbiora sieci WN
1380/2	1380/2	budowa sieci SN, budowa sieci WN, rozbiora sieci WN budowa urządzenia wodnego (zbieracza drenarskiego)
1389/1	1389/4	budowa sieci SN, rozbiora sieci SN
1389/1	1389/6	budowa sieci SN, rozbiora sieci SN i WN likwidacja urządzenia wodnego (drenażu)
1389/3	1389/7	budowa sieci WN rozbudowa urządzenia wodnego (rowu melioracyjnego)
683/1	693/1	budowa urządzenia wodnego (umocnienia brzegowego)
683/2	683/2	budowa urządzenia wodnego (umocnienia brzegowego)
765/2	765/2	budowa urządzenia wodnego (umocnienia brzegowego)
944/1	944/6	budowa zjazdu indywidualnego budowa urządzenia wodnego (rowu melioracyjnego)
945/2	945/8	budowa zjazdu indywidualnego
<b>Obwód 0013 Serock, gmina Firlej</b>		
60	60	budowa sieci WN (regulacja zwisów)
71	71/1	budowa drogi powiatowej publicznej nr 1538L
72	72/2	budowa drogi powiatowej publicznej nr 1538L
75	75/1	budowa zjazdu publicznego
78	78	budowa sieci WN (regulacja zwisów)
79	79	budowa sieci WN (regulacja zwisów)
80	80	budowa sieci WN (regulacja zwisów)
81	81	budowa sieci WN (regulacja zwisów)
82	82	budowa sieci WN (regulacja zwisów)
83	83/1	budowa sieci WN (regulacja zwisów)
84	84/1	budowa sieci WN (regulacja zwisów)
85	85/1	budowa sieci WN (regulacja zwisów)
111	111/1, 111/3	budowa drogi powiatowej publicznej nr 1538L
111	111/1, 111/3	budowa kanalizacji deszczowej
111	111/1, 111/3	budowa zjazdu indywidualnego
111	111/1	przebudowa drogi w zakresie budowy sieci nN oświetlenia drogowego, budowa sieci WN
111	111/1, 111/3	rozbiora drogi
112	112	przebudowa sieci telekomunikacyjnej
113	113/2	przebudowa sieci telekomunikacyjnej
116	116/2	przebudowa sieci telekomunikacyjnej
118	118/2	budowa sieci SN, rozbiora SN przebudowa sieci telekomunikacyjnej
119	119/2	budowa sieci SN, rozbiora sieci SN Przebudowa sieci telekomunikacyjnej
120	120/2, 120/4	budowa sieci WN, budowa sieci SN, rozbiora sieci SN
120	120/4	budowa i rozbiora sieci telekomunikacyjnej
122	122/3	budowa zjazdu indywidualnego budowa sieci WN, SN, rozbiora sieci WN, SN
123	123/2	budowa i rozbiora sieci telekomunikacyjnej
124	124/2	budowa sieci SN, rozbiora sieci SN
128	128	budowa sieci SN, rozbiora sieci SN
131	131/1, 131/3	budowa drogi gminnej publicznej nr 103321L
131	131/3	Przebudowa sieci WN
131	131/1, 131/3	budowa i rozbiora sieci telekomunikacyjnej
147	147	budowa drogi gminnej publicznej nr 103318L budowa sieci nN, przebudowa drogi w zakresie budowy sieci nN oświetlenia drogowego budowa sieci telekomunikacyjnej
147	147	rozbiora drogi
147	147	rozbiora i budowa sieci wodociągowej
420	420/1, 420/3	budowa drogi powiatowej publicznej nr 1539L
420	420/1, 420/3	budowa kanalizacji deszczowej
420	420/1, 420/3	budowa zjazdu publicznego, budowa zjazdu indywidualnego
420	420/3	przebudowa drogi w zakresie budowy sieci nN KSZR, przebudowa drogi w zakresie budowy sieci nN oświetlenia drogowego
420	420/1	budowa sieci WN (regulacja zwisów)
420	420/1, 420/3	rozbiora drogi
421	421/1, 421/3	budowa drogi gminnej publicznej nr 103646L
421	421/1, 421/3	budowa kanalizacji deszczowej
421	421/3, 421/1	budowa zjazdu publicznego, budowa zjazdu indywidualnego
421	421/1	budowa sieci WN, budowa sieci nN, rozbiora sieci nN
421	421/3	budowa sieci nN, rozbiora sieci nN
421	421/1, 421/3	budowa i rozbiora sieci telekomunikacyjnej
421	421/1	rozbiora drogi
421	421/1, 421/3	rozbiora i budowa sieci wodociągowej
434	434	budowa sieci WN (regulacja zwisów)
436	436/1	budowa zjazdu publicznego budowa sieci nN, rozbiora sieci nN, budowa sieci WN
437	437/1	budowa i rozbiora sieci telekomunikacyjnej budowa sieci nN, rozbiora sieci nN
438	438/1	budowa i rozbiora sieci telekomunikacyjnej rozbiora i budowa sieci wodociągowej budowa sieci WN (regulacja zwisów), budowa sieci nN, rozbiora sieci nN
439	439/1	budowa i budowa sieci wodociągowej
440	440/3	budowa sieci telekomunikacyjnej
441	441/3	budowa sieci WN (regulacja zwisów)
441	441/1, 441/3	budowa i rozbiora sieci telekomunikacyjnej



300	300/1	budowa sieci WN, rozbiórka sieci WN
301	301/4	budowa zjazdu publicznego
347	347/3	budowa sieci WN, rozbiórka sieci WN
	347/1	budowa i rozbiórka sieci telekomunikacyjnej
357	357/2	budowa sieci WN, rozbiórka sieci WN
		budowa sieci telekomunikacyjnej
359	359/2	budowa sieci WN, rozbiórka sieci WN
		budowa sieci telekomunikacyjnej
360	360/2	budowa sieci WN (regulacja zwisów)
		budowa sieci telekomunikacyjnej
361	361/3	budowa sieci SN, rozbiórka sieci SN, budowa sieci WN (regulacja zwisów)
		budowa sieci telekomunikacyjnej
362	362/3	budowa sieci SN, rozbiórka sieci SN, budowa sieci WN (regulacja zwisów)
		budowa sieci telekomunikacyjnej
366	366	budowa sieci SN, rozbiórka sieci SN, budowa sieci WN (regulacja zwisów)
		budowa sieci telekomunikacyjnej
368	368/3	budowa sieci telekomunikacyjnej
369	369/3	budowa zjazdu indywidualnego
371	371/3	budowa sieci telekomunikacyjnej
373	373/3	budowa sieci telekomunikacyjnej
377	377/1	budowa sieci nN, rozbiórka sieci nN
		budowa sieci telekomunikacyjnej
378	378/3	budowa zjazdu publicznego
		rozbiórka i budowa sieci wodociągowej
382	382/2	rozbiórka i budowa sieci wodociągowej
383	383/3	budowa zjazdu indywidualnego
384	384/3	budowa zjazdu indywidualnego
385	385/3	budowa zjazdu indywidualnego
386	386/3	rozbiórka sieci nN
390	390/3	budowa i rozbiórka sieci telekomunikacyjnej
404	404/4	budowa urządzenia wodnego (umocnienia brzegowego)
408	408	budowa urządzenia wodnego (umocnienia brzegowego)
413	413	budowa urządzenia wodnego (umocnienia brzegowego)
424	424/2	przebudowa drogi w zakresie budowy sieci nN oświetlenia drogowego
		rozbiórka drogi
430	430/3	budowa zjazdu indywidualnego
431	431/3	budowa sieci SN, rozbiórka sieci SN
432	432/3	budowa sieci SN, rozbiórka sieci SN
451	451/3	budowa zjazdu indywidualnego
452	452/3	budowa zjazdu indywidualnego
456	456	budowa urządzenia wodnego (umocnienia brzegowego)
483	483	budowa urządzenia wodnego (umocnienia brzegowego)
484	484	budowa urządzenia wodnego (umocnienia brzegowego)
514	514	rozbiórka sieci nN
515	515	rozbiórka sieci nN
516	516	budowa sieci nN, rozbiórka sieci nN
527	527/3	budowa zjazdu indywidualnego
528	528/3	budowa zjazdu indywidualnego
529	529/3	budowa zjazdu indywidualnego
531	531/3	budowa zjazdu indywidualnego
532	532/3	budowa zjazdu indywidualnego
533	533/3	budowa zjazdu indywidualnego
536	536/3	budowa urządzenia wodnego (umocnienia brzegowego)
537	537/3	budowa urządzenia wodnego (umocnienia brzegowego)
538	538/1	budowa sieci nN, rozbiórka sieci nN
		budowa sieci telekomunikacyjnej
641	641/3	rozbiórka i budowa sieci wodociągowej
		budowa urządzenia wodnego (umocnienia brzegowego)
644	644/3	budowa sieci SN
645	645/3	budowa zjazdu indywidualnego
		budowa sieci SN, rozbiórka sieci SN
808	808	budowa sieci SN (regulacja zwisów)
281/2	281/2	budowa urządzenia wodnego (umocnienia brzegowego)
		budowa sieci nN
298/2	298/2	budowa urządzenia wodnego (umocnienia brzegowego)
345/2	345/2	Przebudowa sieci WN
345/3	345/9	budowa zjazdu indywidualnego
		budowa sieci WN, rozbiórka sieci WN
346/2	346/5	budowa sieci WN
		budowa zjazdu indywidualnego
367/2	367/5	rozbiórka sieci WN
		budowa sieci WN
376/1	376/3	budowa zjazdu indywidualnego
		budowa sieci WN (regulacja zwisów)
376/2	376/6	budowa sieci telekomunikacyjnej
		budowa zjazdu indywidualnego
392/11	392/37	budowa zjazdu indywidualnego
392/12	392/40	budowa zjazdu indywidualnego
392/2	392/22	budowa zjazdu indywidualnego
		budowa i rozbiórka sieci telekomunikacyjnej
392/8	392/31	budowa zjazdu indywidualnego
		budowa zjazdu indywidualnego
392/9	392/34	budowa zjazdu indywidualnego
		budowa kanalizacji deszczowej
394/3	394/10	budowa urządzenia wodnego (umocnienia brzegowego)
		budowa urządzenia wodnego (umocnienia brzegowego)
402/3	402/8	budowa zjazdu indywidualnego
		budowa kanalizacji deszczowej
402/4	402/11	budowa urządzenia wodnego (umocnienia brzegowego)
		budowa kanalizacji deszczowej
403/3	403/8	budowa urządzenia wodnego (umocnienia brzegowego)
		budowa kanalizacji deszczowej
403/4	403/4	budowa urządzenia wodnego (umocnienia brzegowego)
405/11	405/11	budowa urządzenia wodnego (umocnienia brzegowego)
405/2	405/14	budowa urządzenia wodnego (umocnienia brzegowego)
405/3	405/17	budowa zjazdu indywidualnego
406/7	406/7	budowa urządzenia wodnego (umocnienia brzegowego)
407/5	407/5	budowa urządzenia wodnego (umocnienia brzegowego)
407/9	407/9	budowa urządzenia wodnego (umocnienia brzegowego)
409/4	409/4	budowa urządzenia wodnego (umocnienia brzegowego)

409/5	409/5	budowa urządzenia wodnego (umocnienia brzegowego)
410/1	410/1	budowa urządzenia wodnego (umocnienia brzegowego)
410/3	410/3	budowa urządzenia wodnego (umocnienia brzegowego)
410/6	410/9	budowa urządzenia wodnego (umocnienia brzegowego)
418/1	418/5	budowa zjazdu indywidualnego
423/2	423/8	budowa zjazdu publicznego
448/4	448/17	budowa zjazdu indywidualnego
455/1	455/6	rozbiórka i budowa sieci wodociągowej
482/1	482/1	budowa urządzenia wodnego (umocnienia brzegowego)
530/3	530/11	budowa zjazdu indywidualnego
	530/12	budowa zjazdu indywidualnego
639/2	639/2	budowa sieci SN, rozbiórka sieci SN
642/5	642/8	budowa sieci SN
643/2	643/5	budowa sieci SN, rozbiórka sieci SN
646/5	646/9	budowa zjazdu indywidualnego
		budowa sieci SN (regulacja zwisów)
646/6	646/12	budowa sieci SN (regulacja zwisów)

### 3. Działki poza projektowanym pasem drogowym, w stosunku do których inwestor jest uprawniony do ich nieodpłatnego zajęcia na czas realizacji inwestycji (teren wód płynących) – art. 20a ustawy

Nr działki	Rodzaj robót
<b>Obręb 0012 Przypisówka, gmina Firlej</b>	
273	budowa urządzenia wodnego (umocnienia brzegowego)

#### Zakres inwestycji obejmuje:

- budowę drogi ekspresowej S19 o długości ok. 15,8 km wraz z obiektami inżynieryjnymi,
- budowę węzła drogowego „Firlej”,
- budowę miejsc obsługi podróży MOP Mieczysława (strona prawa) i MOP Wola Lisowska (strona lewa),
- przebudowę istniejących dróg w zakresie kolizji z drogą ekspresową,
- budowę dróg innych niż droga ekspresowa,
- budowę dodatkowych jezdni,
- budowę lub przebudowę infrastruktury dla pieszych i rowerzystów;
- utwardzenie terenu na potrzeby utrzymania,
- budowę systemu odwodnienia terenu w tym urządzeń melioracyjnych,
- budowę przepustów drogowych,
- urządzenia ochrony środowiska,
- przebudowę kolidujących urządzeń i sieci istniejącej infrastruktury pod i nadziemnej,
- wyburzenia budynków i obiektów budowlanych, rozbiórkę elementów dróg, przepustów i innych,
- budowa oświetlenia drogowego,
- budowę kanału technologicznego,
- budowa przyłączy gazowych na terenie MOP,
- budowę ogrodzenia drogi,
- wdrożenie organizacji ruchu i urządzeń bezpieczeństwa ruchu drogowego,
- budowę chodników, ścieżek pieszo-rowerowych, zjazdów,
- przełożenie cięku naturalnego o nazwie Dopytł spod Przypisówki.

#### Niniejszej decyzji nadano rygor natychmiastowej wykonalności.

Decyzja zobowiązuje do:

- niezwłocznego wydania nieruchomości, opróżnienia lokali i innych pomieszczeń,
- faktycznego objęcia nieruchomości w posiadanie przez właściwego zarządcę drogi,
- uprawnia do rozpoczęcia robót budowlanych.

Informuję, że:

- zgodnie z art. 18 ust. 1e *specustawy drogowej*, dotychczasowi właściciele lub użytkownicy wieczysti nieruchomości objęci decyzją o zezwoleniu na realizację inwestycji drogowej, **którzy wydają właścicielom zarządcy drogi – Generalna Dyrekcja Dróg Krajowych i Autostrad Oddział w Lublinie ul. Techniczna 4, 20-151 Lublin** – nieruchomość lub wydadzą nieruchomość i opróżnią lokal oraz inne pomieszczenia niezwłocznie, lecz nie później niż w terminie 30 dni od dnia doręczenia zawiadomienia o wydaniu decyzji o zezwoleniu na realizację inwestycji drogowej, doręczenia postanowienia o nadaniu decyzji natychmiastowej wykonalności albo w którym decyzja ta stała się ostateczna – wysokość odszkodowania powiększa się o kwotę równą 5% wartości nieruchomości lub wartości prawa użytkownika wieczystego,
- zgodnie z art. 18 ust. 1f *specustawy drogowej*, gdy decyzja o zezwoleniu na realizację inwestycji drogowej dotyczy nieruchomości zabudowanej budynkiem mieszkalnym albo budynkiem, w którym został wyodrębniony lokal mieszkalny, wysokość odszkodowania przysługującego dotychczasowemu właścicielowi lub użytkownikowi wieczystemu zamieszkałemu w tym budynku albo lokalu, powiększa się o kwotę 10.000 zł w odniesieniu do tej nieruchomości,
- w przypadku, gdy decyzja o zezwoleniu na realizację inwestycji drogowej, dotyczy nieruchomości zabudowanej budynkiem mieszkalnym albo budynkiem, w którym został wyodrębniony lokal mieszkalny, właściwy zarządca drogi jest obowiązany, w terminie faktycznego objęcia nieruchomości w posiadanie, do wskazania lokalu zamiennego,
- w przypadku niewydania nieruchomości właściwemu zarządcy drogi, na jego wniosek zostanie wszczęte postępowanie egzekucyjne przeciwko dotychczasowym właścicielom lub użytkownikom wieczystym nieruchomości;
- w przypadku nieudostępnienia nieruchomości właściwemu zarządcy drogi, na jego wniosek zostanie wszczęte postępowanie egzekucyjne przeciwko dotychczasowym właścicielom lub użytkownikom wieczystym nieruchomości,

6. zgodnie z art. 13 ust. 3 *specustawy drogowej*, w przypadku, gdy przejęta jest część nieruchomości, a pozostała część nie nadaje się do prawidłowego wykorzystania na dotychczasowe cele, właściwy zarządca drogi – **Generalna Dyrekcja Dróg Krajowych i Autostrad Oddział w Lublinie ul. Techniczna 4, 20-151 Lublin** – jest obowiązany do nabycia, na wniosek właściciela lub użytkownika wieczystego nieruchomości, w imieniu i na rzecz Skarbu Państwa albo jednostki samorządu terytorialnego tej części nieruchomości.

Z treścią decyzji oraz ze zgromadzoną dokumentacją, w tym postanowieniem Regionalnego Dyrektora Ochrony Środowiska w Lublinie z dnia 3 lipca 2025 r., znak: WOOŚ.4222.7.2023.LP, uzgadniającym realizację przedsięwzięcia można zapoznać się w Lubelskim Urzędzie Wojewódzkim przy ul. Lubomelskiej 1-3, II piętro, telefon: (81) 307-96-58, w godzinach 9:00 ÷ 14:00 w poniedziałek, wtorek, czwartek i piątek (z wyłączeniem środy), **po uprzednim telefonicznym umówieniu**.

Stronom przysługuje prawo wniesienia odwołania od decyzji do Ministra Finansów i Gospodarki w Warszawie, za pośrednictwem Wojewody Lubelskiego w terminie 14 dni od doręczenia decyzji. Zgodnie z art. 49 Kodeksu postępowania administracyjnego (t.j. Dz. U. z 2024 r., poz. 572), doręczenie uważa się za dokonane, po upływie 14 dni od dnia publicznego ogłoszenia, tj. od dnia 2 kwietnia 2026 r.

Zgodnie z artykułem 11g ust. 1a ustawy z dnia 10 kwietnia 2003 r. o szczególnych zasadach przygotowania i realizacji inwestycji w zakresie dróg publicznych (Dz. U. z 2024 r., poz. 311), odwołanie strony od decyzji o zezwoleniu na realizację inwestycji drogowej zawiera zarzuty odnoszące się do tej decyzji, określa istotę i zakres żądania będącego przedmiotem odwołania oraz wskazuje dowody uzasadniające to żądanie.

W trakcie biegu terminu do wniesienia odwołania, strona może zrzec się prawa do wniesienia odwołania wobec Wojewody Lubelskiego. Nie jest możliwe skuteczne cofnięcie oświadczenia o zrzeczeniu się prawa do wniesienia odwołania.

Ponadto informuję, że z dniem wydania decyzji zezwalającej na realizację inwestycji drogowej, **z urzędu wszczęto postępowania w sprawie ustalenia odszkodowań** za przejęte nieruchomości wskazane w pkt VI tej decyzji. W toku postępowania odszkodowawczych zostanie powołany biegły rzeczoznawca majątkowy, który sporządzi operaty szacunkowe określające wartość przejmowanych nieruchomości. Strony postępowania zostaną zawiadomione odrębnym pismem o możliwości zapoznania się z aktami sprawy, w tym ze sporządzoną przez biegłego opinią o wartości nieruchomości oraz o możliwości wnoszenia uwag i wniosków. Podstawę ustalonego przez organ odszkodowania stanowi wartość nieruchomości określona przez rzeczoznawcę majątkowego.

**Wydanie nieruchomości powinno zostać udokumentowane (uzewnętrznione).** Dokumentem potwierdzającym ten fakt jest np. protokół zdawczo-odbiorczy, jednostronne oświadczenie przekazane/wysłane inwestorowi. Liczy się data wpływu dokumentu do inwestora. **W przypadku małżonków/kilku współwłaścicieli wszyscy muszą wydać nieruchomość w ww. terminie.** Nieutrudnianie wejścia na grunt/nieruchomość może nie być uznawane za wydanie nieruchomości. Przepisy uzależniają bowiem powiększenie należnego odszkodowania wyłącznie od aktywności w tym zakresie dotychczasowego właściciela (użytkownika wieczystego) w ww. terminie.

Odszkodowanie przysługuje również za szkody powstałe w wyniku ograniczenia sposobu korzystania z nieruchomości dla obowiązku dokonania budowy i przebudowy sieci uzbrojenia terenu, budowy i przebudowy dróg innych kategorii, budowy i przebudowy zjazdów, na zasadach określonych w art. 124 ust. 4-7 i art. 124a ustawy z dnia 21 sierpnia 1997 r., o gospodarce nieruchomościami. Odszkodowanie za szkody zostanie ustalone przez wojewodę po ewentualnym złożeniu stosownego wniosku przez właścicieli lub inwestora, ale dopiero po zakończeniu inwestycji budowy drogi.

**W zakresie spraw dotyczących ustalenia odszkodowania do kontaktu wyznaczony jest pracownik Wydziału Gospodarki Nieruchomościami i Skarbu Państwa Lubelskiego Urzędu Wojewódzkiego w Lublinie nr tel.: (81) 74-24-389**

Dodatkowe informacje oraz dokumenty dotyczące postępowań odszkodowawczych są dostępne na stronie internetowej Lubelskiego Urzędu Wojewódzkiego [www.lublin.uw.gov.pl](http://www.lublin.uw.gov.pl) w zakładce Obsługa klienta/ Odszkodowania/Odszkodowanie za nieruchomości.

**Data publicznego obwieszczenia: 2 kwietnia 2026 r.**

**Z up. Wojewody Lubelskiego**

/-/

**Aneta Ciesielczuk**

**Z-ca Dyrektora Wydziału Infrastruktury**

/podpisano elektronicznie/



OBWIESZCZENIE STAROSTY PŁOCKIEGO

o wszczęciu postępowania o wydanie decyzji o zezwoleniu na realizację inwestycji drogowej

Na podstawie art. 11d ust. 5 i 6 oraz art. 11c ustawy z dnia 10 kwietnia 2003 r. o szczególnych zasadach przygotowania i realizacji inwestycji w zakresie dróg publicznych (tekst jednolity Dz. U. z 2024 r. poz. 311) w zw. z art. 49 ustawy z dnia 14 czerwca 1960 r. - Kodeks postępowania administracyjnego (tekst jednolity Dz. U. z 2025 r. poz. 1691)

Starosta Płocki w dniu 31 marca 2026 r. zawiadamia strony postępowania o wszczęciu postępowania na wniosek Inwestora - Zarządu Powiatu Płockiego złożonego w dniu 01.12.2025 r., ostatecznie uzupełnionego w trybie art. 64 § 2 k.p.a. w dniu 16.03.2026 r., w sprawie o wydanie decyzji o zezwoleniu na realizację inwestycji drogowej o nazwie: rozbudowa drogi powiatowej nr 2911W Gościńce - Smolino - Sędek - Klaki - Drobin i rozbudowa drogi powiatowej nr 2920W Opatowiec - Zagroba.

Wniosek o wydanie decyzji o zezwoleniu na realizację inwestycji drogowej (znak: AB-II.6740.3.15.2025) obejmuje następujące nieruchomości lub ich części (wg. katastru nieruchomości):

I. Rozbudowa drogi powiatowej nr 2911W Gościńce-Smolino-Sędek-Klaki-Drobin:

1. Działki położone w istniejącym pasie drogowym w w. drogi powiatowej (niewymagające podziału), stanowiące własność jednostki samorządu terytorialnego:

1.1. Jednostka ewidencyjna 141901 2 Bielski:

- 1.1.1. Obrob 0013 - Jaroszewo Biskupie: 190/1, 191/1, 192/1, 193/1, 196/1, 197/1, 198/1, 199/1, 201/1, 202/1, 204/1, 205/1, 207/1, 208/1, 210/1, 211/1, 214/1, 215/1, 217/1, 219/1, 221/1, 224/1, 226/1, 228/1, 229/1, 231/1, 233/1, 235/1, 237/1, 239/1, 241/1, 243/4, 245/1, 247/1, 249/1, 251/1, 253/1, 254/1, 255/1
- 1.1.2. Obrob 0012 - Jaroszewo Wies: 164/1, 163/1
- 1.1.3. Obrob 0041 - Zagroba: 126/1, 127/1, 128/1, 129/1, 130/1, 131/1, 132/1, 133/3, 133/4, 135/1, 136/1, 137/1, 138/1, 139/1, 140/1, 141/4, 141/6, 141/8, 142/1, 147/1, 148/1, 152/3, 174/1, 179/3, 179/4, 187/1, 188/1, 252/1, 253/1, 254/1, 254/2, 254/3, 255/1, 255/2, 256/1, 256/2, 257/1

1.2. Jednostka ewidencyjna 141914 2 Starożyreby:

- 1.2.1. Obrob 0009 - Dąbrusk: 1/1, 100/1, 102/1, 104/1, 105/1, 112/1, 113/1, 114/1, 115/1, 116/1, 122/3, 123/1, 124/1, 125/1, 126/1, 127/1, 13/1, 14/1, 144/1, 145/1, 149/1, 15/3, 153/1, 155/1, 156/1, 156/2, 159/1, 16/1, 18/1, 19/1, 20/1, 21/1, 22/1, 23/1, 24/3, 81/1, 82/1, 83/1, 84/3, 85/1, 86/1, 87/1, 88/1, 89/1, 90/1, 91/1, 92/1, 93/3, 94/1, 95/1, 96/1, 97/1, 98/1

2. Działki położone w całości w liniach rozgraniczających pasa drogowego, planowane do przejęcia na rzecz jednostki samorządu terytorialnego:

2.1. Jednostka ewidencyjna 141910 2 Radzanowo:

- a) obrob ewid. 0016 Meczennio: 1,

2.2. Jednostka ewidencyjna 141901 2 Bielski:

- a) obrob ewid. 0011 Gościńce: 41
- b) obrob ewid. 0012 Jaroszewo Wies: 116/1, 116/2, 117/1, 117/2, 117/3, 117/4, 162/1, 163/2, 163/3, 165/1, 177/1, 181/1, 179/1, 183/1,
- c) obrob ewid. 0013 Jaroszewo Biskupie: 194/1, 212/1, 213/1, 213/2, 213/3,
- d) obrob ewid. 0015 Józinek: 48, 76,
- e) obrob ewid. 0021 Leszczyn Księży: 310,
- f) obrob ewid. 0022 Leszczyn Szlacheci: 95,
- g) obrob ewid. 0032 Smolino: 74,
- h) obrob ewid. 0041 Zagroba: 250, 135/3, 128/2, 129/2, 130/2, 131/2, 134/1, 183/1, 254/4, 255/3, 258/1,

2.3. Jednostka ewidencyjna 141914 2 Starożyreby:

- a) obrob ewid. 0009 Dąbrusk: 151/1, 152/1, 154/1, 154/2, 154/3, 103/1, 116/2, 124/2, 125/2, 126/2, 127/2, 145/3, 15/4, 156/4, 17/1, 24/4, 61/3, 61/4, 84/4, 93/4, 99/1,
- b) obrob ewid. 0033 Sędek: 233,
- c) obrob ewid. 0039 Stopin: 3/1

3. Działki położone w liniach rozgraniczających pasa drogowego wymagające podziału (w nawiasach numery działek po podziale, tłustym drukiem numery działek przeznaczone do przejęcia pod inwestycję), planowane do przejęcia na rzecz samorządu terytorialnego:

- a) obrob ewid. 0012 Jaroszewo Wies: 116/5 (116/7, 116/6),
- b) obrob ewid. 0013 Jaroszewo Biskupie: 213/8 (213/12, 213/11), 194/2 (194/3, 194/4), 213/10 (213/13, 213/14), 212/2 (212/3, 212/4)
- c) obrob ewid. 0032 Smolino: 48 (48/1, 48/2), 37 (37/1, 37/2), 36/1 (36/6, 36/5),
- d) obrob ewid. 0029 Przeciszewo Nowe: 112 (112/1, 112/2),
- e) obrob ewid. 0033 Sędek: 228/1 (228/2, 228/3), 229/1 (229/3, 229/2), 33/3 (33/6, 33/7),

4. Działki przeznaczone pod poszerzenie pasa drogowego wymagające podziału (w nawiasach numery działek po podziale, tłustym drukiem numery działek przeznaczone do przejęcia pod inwestycję):

4.1. Jednostka ewidencyjna 141901 2 Bielski:

- 4.1.1. obrob ewid. 0011 Gościńce: 10 (10/1, 10/2), 11 (11/1, 11/2), 12 (12/1, 12/2), 31 (31/1, 31/2), 33 (33/1, 33/2, 33/3), 34 (34/1, 34/2), 35 (35/1, 35/2), 36 (36/1, 36/2), 37 (37/1, 37/2), 39 (39/1, 39/2), 40 (40/1, 40/2), 42 (42/1, 42/2, 42/3), 42/2 (42/6, 42/7), 43 (43/1, 43/2), 46/1 (46/5, 46/6), 47 (47/1, 47/2), 48 (48/1, 48/2), 49/1 (49/9, 49/10), 50/1 (50/2, 50/3), 51 (51/1, 51/2, 51/3), 8/2 (8/3, 8/4), 9 (9/1, 9/2),
- 4.1.2. obrob ewid. 0012 Jaroszewo Wies: 162/4 (162/6, 162/5), 164/2 (164/4, 164/5, 164/3), 165/2 (165/4, 165/3), 175 (175/2, 175/1), 177/4 (177/6, 177/5), 179/2 (179/4, 179/3), 181/2 (181/4, 181/3), 183/3 (183/6, 183/5), 183/4 (183/8, 183/7),
- 4.1.3. obrob ewid. 0013 Jaroszewo Biskupie: 190/2 (190/3, 190/4), 191/2 (191/3, 191/4), 196/2 (196/3, 196/4), 198/2 (198/3, 198/4), 201/2 (201/3, 201/4), 204/2 (204/3, 204/4), 207/2 (207/3, 207/4), 210/3 (210/5, 210/6), 210/4 (210/7, 210/8), 214/2 (214/3, 214/4), 215/2 (215/3, 215/4), 216/4 (216/5, 216/6), 217/2 (217/3, 217/4), 219/2 (219/3, 219/4), 221/2 (221/3, 221/4), 224/2 (224/4, 224/5), 224/3 (224/6, 224/7), 226/3 (226/4, 226/5), 228/3 (228/4, 228/5), 229/3 (229/4, 229/5), 231/2 (231/4, 231/5), 231/3 (231/6, 231/7), 233/2 (233/4, 233/5), 233/3 (233/6, 233/7), 235/2 (235/4, 235/5), 235/3 (235/6, 235/7), 237/2 (237/4, 237/5), 237/3 (237/6, 237/7), 239/3 (239/10, 239/11), 239/4 (239/6, 239/7), 239/5 (239/8, 239/9), 241/3 (241/5, 241/6), 243/5 (243/8, 243/9), 245/2 (245/4, 245/5), 247/2 (247/4, 247/5), 247/3 (247/6, 247/7), 249/2 (249/4, 249/5), 249/3 (249/6, 249/7), 251/2 (251/4, 251/5), 251/3 (251/6, 251/7), 252 (252/1, 252/2), 253/2 (253/3, 253/4), 254/2 (254/3, 254/4), 255/2 (255/3, 255/4)

4.1.4. obrob ewid. 0015 Józinek: 75/1 (75/7, 75/8), 47/2 (47/9, 47/10), 75/2 (75/9, 75/10), 47/1 (47/7, 47/8), 45 (45/3, 45/4), 38 (38/4, 38/5, 38/6), 69 (69/4, 69/5, 69/6), 77 (77/7, 77/8), 47/1 (78/6, 78/7), 50/5 (50/9, 50/10), 51/1 (51/6, 51/7)

4.1.5. obrob ewid. 0021 Leszczyn Księży: 88 (88/1, 88/2, 88/3, 88/4, 88/5), 294 (294/1, 294/2), 400 (400/1, 400/2), 295 (295/1, 295/2), 409 (409/1, 409/2), 545 (545/1, 545/2), 217 (217/1, 217/2), 216 (216/1, 216/2), 303 (303/3, 303/2), 544 (544/1, 544/2), 142 (142/1, 142/2), 406 (406/1, 406/2), 473 (473/1, 473/2), 472 (472/1, 472/2), 471 (471/1, 471/2), 470 (470/1, 470/2), 469 (469/1, 469/2), 468 (468/1, 468/2), 466 (466/1, 466/2), 467 (467/1, 467/2), 119 (119/1, 119/2), 444 (444/1, 444/2), 219 (219/1, 219/2), 477 (477/1, 477/2), 533 (533/1, 533/2), 144 (144/1, 144/2), 150 (150/1, 150/2), 147/2 (147/6, 147/7), 147/1 (147/3, 147/4), 147/5, 316 (316/1, 316/2), 318 (318/1, 318/2), 398 (398/1, 398/2), 336 (336/1, 336/2), 220/2 (220/5, 220/6), 210 (220/3, 220/4), 317 (317/1, 317/2), 315 (315/1, 315/2), 314 (314/1, 314/2), 308 (308/1, 308/2), 334 (334/1, 334/2), 337 (337/1, 337/2), 339 (339/1, 339/2), 414/1 (414/8, 414/9)

4.1.6. obrob ewid. 0022 Leszczyn Szlacheci: 16/2 (16/5, 16/6), 16/3 (16/7, 16/8), 16/4 (16/9, 16/10), 17 (17/1, 17/2), 18 (18/1, 18/2), 19 (19/1, 19/2), 20 (20/1, 20/2), 21/2 (21/4, 21/5), 21/6/2, 21/3 (21/7, 21/8), 22/1 (22/5, 22/6), 22/3 (22/7, 22/8), 22/4 (22/9, 22/10), 24/3 (24/11, 24/12), 24/6 (24/13, 24/14), 24/7 (24/15, 24/16), 24/8 (24/17, 24/18), 30/1 (30/2, 30/3), 54 (54/1, 54/2), 55/1 (55/6, 55/7), 55/2 (55/8, 55/9), 55/3 (55/10, 55/11), 55/5 (55/12, 55/13), 55/14, 56/2 (56/8, 56/9), 56/3 (56/10, 56/11), 56/7 (56/12, 56/13), 57 (57/1, 57/2), 58 (58/1, 58/2), 59 (59/1, 59/2), 60/1 (60/5, 60/6), 60/2 (60/7, 60/8), 60/3 (60/9, 60/10), 60/4 (60/11, 60/12), 62 (62/1, 62/2, 62/3), 71 (71/1, 71/2), 96 (96/1, 96/2), 97 (97/1, 97/2), 98 (98/1, 98/2), 28 (28/1, 28/2), 29 (29/1, 29/2)

4.1.7. obrob ewid. 0023 PGR Leszczyn Szlacheci: 3 (3/1, 3/2), 4/3 (4/5, 4/6), 4/4 (4/7, 4/8), 5 (5/1, 5/2), 6/11 (6/15, 6/16), 6/7 (6/12, 6/13, 6/14)

4.1.8. obrob ewid. 0032 Smolino: 116 (116/1, 116/2), 59 (59/1, 59/2), 76 (76/2, 76/1), 75 (75/2, 75/1), 92 (92/1, 92/2), 68 (68/2, 68/1), 24/1 (24/3, 24/2), 70 (70/2, 70/1), 27/1 (27/3, 27/2), 36/2 (36/4, 36/3), 35/2 (35/7, 35/6), 33/1 (33/5, 33/4), 35/3 (35/5, 35/4), 47 (47/2, 47/1), 46/1 (46/6, 46/5), 46/2 (46/4, 46/3), 45 (45/2, 45/1), 44 (44/2, 44/1), 43/2 (43/6, 43/5), 43/1 (43/4, 43/3), 42 (42/2, 42/1), 40/10 (40/13, 40/12), 41 (41/2, 41/1), 40/5 (40/9, 40/8), 40/4 (40/6, 40/7), 40/2 (40/11, 40/10), 108/1 (108/4, 108/3), 109 (109/2, 109/1), 107 (107/2, 107/1), 106 (106/2, 106/1), 105/2 (105/4, 105/3), 105/1 (105/6, 105/5), 104 (104/2, 104/1), 100/1 (100/7, 100/6), 100/2 (100/4, 100/5), 100/3, 98/1 (98/4, 98/3), 96 (96/2, 96/1), 97 (97/2, 97/1), 77 (77/2, 77/1)

4.1.9. obrob ewid. 0041 Zagroba: 266 (266/1, 266/2), 4/2 (4/5, 4/6), 4/1 (4/3, 4/4), 3 (3/1, 3/2), 2 (2/1, 2/2), 1 (1/1, 1/2), 116 (116/1, 116/2), 117 (117/1, 117/2), 113/2 (113/3, 113/4), 119 (119/1, 119/2), 115/1 (115/3, 115/4), 118 (118/1, 118/2), 120 (120/1, 120/2), 121 (121/1, 121/2), 122 (122/1, 122/2), 132/2 (132/3, 132/5), 132/4, 133/5 (133/7, 133/9, 133/8), 133/6 (133/10, 133/11), 135/8 (135/10, 135/11), 135/9 (135/12, 135/13), 134/2 (134/5, 134/6), 134/4, 136/2 (136/3, 136/5, 136/4), 137/2 (137/3, 137/5, 137/4), 138/5 (138/6, 138/7), 138/3 (138/8, 138/9), 253/2 (253/3, 253/5), 253/4, 139/2 (139/3, 139/5, 139/4), 140/2 (140/3, 140/5), 8/2 (8/1, 8/2), 9 (9/1, 9/2), 10 (10/1, 10/2), 11 (11/1, 11/2), 49 (49/1, 49/2), 50 (50/1, 50/2), 51 (51/1, 51/2), 52 (52/1, 52/2), 53 (53/1, 53/2), 54 (54/1, 54/2), 55/1 (55/4, 55/5), 55/2 (55/6, 55/7), 55/3 (55/8, 55/9), 56/1 (56/3, 56/4), 56/2 (56/5, 56/6), 58 (58/1, 58/2), 62/3 (62/7, 62/8), 62/5 (62/9, 62/10), 74/1 (74/3, 74/4), 75 (75/3, 75/4), 76/1 (76/3, 76/4), 77/1 (77/3, 77/4), 77/2 (77/5, 77/6), 78 (78/1, 78/2), 79 (79/1, 79/2), 80/1 (80/3, 80/4), 80/2 (80/5, 80/6), 142/3 (142/5, 142/6), 123/1 (123/7, 123/8), 126/2 (126/3, 126/4), 127/2 (127/3, 127/4), 131/3 (131/6, 131/5), 131/5, 252/5 (252/8, 252/9), 141/9 (141/12, 141/13), 152/7 (152/9, 152/10), 152/8 (152/11, 152/12), 252/3 (252/6, 252/7), 174/2 (174/3, 174/4), 179/5 (179/7, 179/8), 179/6 (179/9, 179/10), 183/2 (183/3, 183/4), 258/2 (258/3, 258/4), 187/2 (187/3, 187/4), 141/7 (141/14, 141/15), 257/2 (257/3, 257/4)

4.2. Jednostka ewidencyjna 141914 2 Starożyreby:

- 4.2.1. obrob ewid. 0009 Dąbrusk: 1/2 (1/4, 1/3), 100/3 (100/6, 100/5), 100/4 (100/8, 100/7), 102/2 (102/4, 102/3), 103/2 (103/4, 103/3), 104/2 (104/4, 104/3), 105/2 (105/4, 105/3), 112/2 (112/7, 112/6), 112/3 (112/5, 112/4), 113/2 (113/7, 113/6), 113/3 (113/5, 113/4), 114/2 (114/7, 114/6), 114/3 (114/5, 114/4), 115/2 (115/7, 115/6), 115/3 (115/5, 115/4), 112/4 (122/6, 122/5), 123/2 (123/4, 123/3), 124/3 (124/5, 124/4), 125/3 (125/5, 125/4), 126/3 (126/5, 126/4), 127/3 (127/5, 127/4), 13/2 (13/4, 13/3), 14/2 (14/4, 14/3), 144/2 (144/4,

- 144/3), 145/4 (145/6, 145/5), 149/2 (149/4, 149/3), 15/5 (15/8, 15/7), 15/6 (15/10, 15/9), 155/2 (155/4, 155/3), 156/3 (156/6, 156/5), 159/2 (159/4, 159/3), 23/2 (23/4, 23/3), 24/5 (24/8, 24/7), 24/6 (24/10, 24/9), 25 (25/2, 25/1), 29 (29/2, 29/1), 58/3 (58/6, 58/5), 59/3 (59/6, 59/7, 59/5), 60/3 (60/6, 60/5), 62/3 (62/6, 62/5), 63/3 (63/6, 63/5), 81/2 (81/4, 81/3), 82/2 (82/4, 82/3), 83/2 (83/4, 83/3), 84/5 (84/10, 84/9), 84/6 (84/8, 84/7), 85/2 (85/4, 85/3), 86/2 (86/4, 86/3), 87/2 (87/4, 87/3), 88/2 (88/4, 88/3), 89/2 (89/4, 89/3), 90/2 (90/4, 90/3), 91/2 (91/4, 91/3), 92/2 (92/4, 92/3), 93/5 (93/10, 93/9), 93/6 (93/8, 93/7), 94/2 (94/4, 94/3), 95/2 (95/4, 95/3), 96/2 (96/4, 96/3), 97/2 (97/4, 97/3), 98/2 (98/4, 98/3), 99/2 (99/4, 99/3), 153/2 (153/4, 153/3)

- 4.2.2. obrob ewid. 0029 Przeciszewo Nowe: 79/3 (79/4, 79/5), 80/2 (80/3, 80/4), 82/3 (82/4, 82/5), 85/3 (85/4, 85/5, 85/6), 87/2 (87/6, 87/7), 87/3 (87/4, 87/5), 76/6 (76/9, 76/10), 30/4 (30/7, 30/8), 30/3 (30/5, 30/6), 28/1 (28/2, 28/3), 76/8 (76/13, 76/14), 76/7 (76/11, 76/12), 24/6 (24/11, 24/12), 24/3 (24/7, 24/8), 24/5 (24/9, 24/10), 75/3 (75/4, 75/5), 74/13 (74/18, 74/19), 74/12 (74/16, 74/17), 74/11 (74/14, 74/15), 21/1 (21/2, 21/3), 95/2 (95/3, 95/4), 19/3 (19/6, 19/7, 19/8), 61/3 (61/5, 61/6, 61/7), 16/3 (16/5, 16/6), 92/2 (92/3, 92/4), 8/6 (8/7, 8/8), 42/3 (42/5, 42/6)

- 4.2.3. obrob ewid. 0033 Sędek: 192/5 (192/7, 192/8), 45/4 (45/6, 45/5, 45/7), 33/2 (33/4, 33/5), 7/2 (7/3, 7/4), 6/2 (6/3, 6/4), 4/74 (47/5, 47/6), 14/2 (14/3, 14/4), 194/7 (194/11, 194/12), 194/6 (194/9, 194/10)

- 4.2.4. obrob ewid. 0039 Stopin: 2/2 (2/4, 2/3), 5/3 (5/6, 5/5)

5. Określenie nieruchomości lub ich części, z których korzystanie będzie ograniczone:

5.1. Jednostka ewidencyjna 141901 2 Bielski:

- 5.1.1. obrob ewid. 0011 Gościńce: 51/3 (powstała wyniku podziału działki nr 51), 34/2 (powstała wyniku podziału działki nr 34), 49/10 (powstała wyniku podziału działki nr 49), 48/2 (powstała wyniku podziału działki nr 48), 39/2 (powstała wyniku podziału działki nr 39), 42/5 (powstała wyniku podziału działki nr 42), 43/2 (powstała wyniku podziału działki nr 43), 40/2 (powstała wyniku podziału działki nr 40), 132, 46/6 (powstała wyniku podziału działki nr 46/1), 47/2 (powstała wyniku podziału działki nr 47), 8/3 (powstała wyniku podziału działki nr 8/2), 42/5 (powstała wyniku podziału działki nr 42/1), 50/3 (powstała wyniku podziału działki nr 50/1), 33/3 (powstała wyniku podziału działki nr 33), 37/2 (powstała wyniku podziału działki nr 37)
- 5.1.2. obrob ewid. 0015 Józinek: 75/8 (powstała wyniku podziału działki nr 75/1), 77/4 (powstała wyniku podziału działki nr 77), 51/2, 50/2, 75/10 (powstała wyniku podziału działki nr 75/2), 78/7 (powstała wyniku podziału działki nr 78/1)
- 5.1.3. obrob ewid. 0022 Leszczyn Szlacheci: 16/8 (powstała wyniku podziału działki 16/3), 17/2 (powstała wyniku podziału działki 17), 18/2 (powstała wyniku podziału działki 18), 19/2 (powstała wyniku podziału działki 19), 20/2 (powstała wyniku podziału działki 20), 71/8 (powstała wyniku podziału działki 71), 21/6 (powstała wyniku podziału działki 21/2), 21/2 (powstała wyniku podziału działki 21/3), 22/6 (powstała wyniku podziału działki 22/1), 22/8 (powstała wyniku podziału działki 22/3), 22/10 (powstała wyniku podziału działki 22/4), 60/8 (

Po meczu Polska – Szwecja

# Wszyscy spodziewali się beznadziei

Nie ma mundialu, ale nie ma pogrzebu tej kadry. Nie ma awansu, ale nie ma polowania na czarownice.

Jest „Time To Say Goodbye” od Lewandowskiego, ale bez poczucia, że przed kadrą mroczne lata.

To dziwne – odpadnięcie boli, ale temu bólowi nie towarzyszy beznadzieja. A chyba wszyscy się jej spodziewali.

Szymczak

Cale eliminacje zmuszały nas do tego, by wyobrazić sobie właśnie ten moment. Moment, w którym na mundial nie ma już żadnych szans. Myśl, że tak to się skończy, musiała się już przecież pojawić – może zaraz po kłótni Michała Probiezka z Robertem Lewandowskim, może po porażce z Finlandią w Helsinkach, może przy zmianie selekcjonera, a może dopiero po losowaniu barażowej ścieżki, gdy ujrzeliśmy na niej Szwecję i jeszcze zostaliśmy skazani na finał grany na wyjeździe. Każde jako wyobrażał sobie, jak wtedy będzie wyglądał krajobraz całej polskiej piłki.

I szczerze? W mojej wizji był to obraz wyjęty spod ręki Beksińskiego. Widziałem zgłiszczca – reprezentację bez selekcjonera i federację bez pomysłu na jego następcę. Widziałem kadrę bez Lewandowskiego i bez wyrazistych postaci. Widziałem kibiców, którym ta reprezentacja obrzydła, więc bliżej im do szydery niż współczucia. Widziałem beznadzieję w ich oczach. I strach przed tym, co będzie dalej – przed budowaniem od początku; przed kolejnym wyborem Cezarego Kuleszy; przed życiem bez Lewandowskiego; przed latami, w których polscy piłkarze oglądają fazę pucharową Ligi Mistrzów razem z kibicami. Wielkie turnieje zresztą też.

Ale gdy Viktor Gyokeres strzelił gola na 3:2, a sędzia chwilę później skończył finał baraży i ten moment faktycznie nadszedł, zaczęły kotłować się różne emocje – od potężnego rozczarowania, przez poczucie niesprawiedliwości, po najszczęśliwszy smutek i ból. Ale nie było pośród nich beznadziei. Nie było tego wszystkiego, co oczami wyobraźni widziałem jeszcze w czerwcu zeszłego roku, gdy pierwszy raz do głowy przyszła myśl, że ten mundial odbędzie się bez Polski. Jest więc z reprezentacją lepiej, niż myślałem, że będzie.

## CO ROZCZAROWUJE, CO BOLI, A CO UWIERA

Oczywiście – rozczarowanie jest ogromne, bo Szwecję można było tego wieczoru pokonać, gdyby tylko w grze Polaków było nieco więcej cwaniactwa i wyrachowania. Nie byłoby też wtedy tak prostych błędów, jak przy drugiej i trzeciej bramce dla Szwedów. Szkoda Roberta Lewandowskiego, który nie doświadczy trze-



• Szkoda Roberta Lewandowskiego, który nie doświadczy trzeciego w karierze mundialu FOT. REUTERS / KACPER PEMPEL

ciego w karierze mundialu. Widać było – i w tym samotnym spacerze po murawie, i w pomęczonym wywiadzie, i poście na Instagramie – jak bardzo tego pragnął. Szkoda, bo jego reprezentacyjna kariera zasługiwała na lepsze zakończenie.

Zresztą, szkoda pracy całego zespołu. Niezwykle rozczarowujące jest to poczucie, że za każdym razem, gdy reprezentanci Polski wreszcie dopinali swego i doprowadzali do remisu, budując jednocześnie w nas wszystkich przekonanie, że najtrudniejsze już za nimi, w końcu sami wkładali sobie kij w sprzychy i wracali do punktu wyjścia.

Boli, że najlepszy występ za kadencji Jana Urbana skończył się pierwszą porażką. Uwiera dysproporcja między kreatywną i odważną grą w ofensywie, a naiwniactwem i niechlujstwem w obronie. Denerwuje, że Polacy włożyli naprawdę mnóstwo wysiłku, by strzelić dwa gole, a Szwedom trzy trafienia przyszły tak łatwo. To wszystko zebrane razem prowadzi do wyjątkowo subiektywnego przekonania, że lepsza drużyna ten mecz przegrała. A z takim przekonaniem zawsze trudno się pogodzić.

## CO DAJE NADZIEJĘ

Spodziewałem się jednak, że moment, w którym Polska odpadnie

z walki o mundial, będzie jednocześnie pogrzebem tej reprezentacji. Tym bardziej, jeśli zbiegnie się – a wszystko na to wskazuje – z decyzją Lewandowskiego o zakończeniu reprezentacyjnej kariery. Niczego oczywiście nie przesądzamy, słyszeliśmy jego wypowiedź w TVP Sport, że na razie nie chce niczego deklarować, ale też nie jesteśmy ślepi na wszystkie sygnały, które w międzyczasie wysyła. Od kilku lat obawialiśmy się przecież momentu, w którym w końcu powie „dość, dziękuję”. Wielu było wręcz przekonanych, że pojawi się wtedy konieczność budowania nowej reprezentacji.

Tymczasem dzisiaj to wszystko nie wygląda aż tak źle. Przede wszystkim – nie ma potrzeby burzenia całej konstrukcji i budowania od początku. Dlatego już kilka minut po meczu Cezary Kulesza poinformował, że Jan Urban pozostanie selekcjonerem. – To dzisiaj najmniej istotne. Dzisiaj wszyscy cierpimy – szybko skomentował Urban przed kamerami TVP Sport. I chociaż faktycznie wszyscy cierpimy, to pocieszające jest to, że wśród kibiców i ekspertów nie słychać nawoływań, by selekcjoner zapłacił posadą za brak awansu. Dobrze też, że prezes PZPN zamknął ten temat tak szybko.

Widzimy ponadto, że reprezentacja ma już swoje zręby: że współpraca Zielińskiego z Szymańskim może być czymś trwałym; że w najbliższych latach Zalewski będzie ją ciągnął w ofensywie; że jej najważniejsi piłkarze odgrywają kluczowe role w swoich klubach – Zieliński w Interze, Bednarek i Kiwior w FC Porto, Zalewski w Atalencie, a Kamiński w FC Koeln. Sam mecz ze Szwecją pokazał też, że Polska może strzelać gole bez wydatnej pomocy Roberta Lewandowskiego. A jeśli od kilku lat obawialiśmy się, że wraz z jego odejściem z Barcelony stracimy przyjemność oglądania polskiego piłkarza w czołowej lidze w kluczowej roli, wejście Oskara Pietuszeńskiego do Porto przynajmniej daje nadzieję, że wcale nie musi to być aż tak drastyczne. Nie ma też potrzeby przeprowadzania pokoleniowej wymiany, bo ona stopniowo zachodziła w ostatnich latach. Grabara ma 27 lat, Kiwior – 26, Bednarek – 30, Cash – 28, Zieliński – 31, Szymański – 26, Zalewski – 24, Kamiński – 23, Skóraś – 26, Świdzki – 29. Na tym zgromowaniu zagrali też 17-letni Pietuszeński i 19-letni Filip Różga. Widzieliśmy też, jak kadra do lat 21, będąca zapleczem pierwszej reprezentacji, odnosi ósme zwycięstwo w eliminacjach Euro i prowadzi w grupie z kompletem punktów.

Jest na kim tę reprezentację oprzeć. Wiadomo też, kto ma to zrobić. Nikt się nie kłóci, nie patrzy spode łba. Przed Janem Urban spokojniejszy czas – najpierw czerwcowych sparingów, a później gry w Lidze Narodów w Dywizji B z Bośnią i Hercegowiną, Szwecją i Rumunią. Bez mocarzy, bez dużej presji. To moment, by przebudować reprezentację. Na szczęście, nie musi zaczynać od zera.

• Dawid Szymczak

## Szwecja – Polska 3:2 (2:1)

**Bramki:** Elanga (22.), Lagerbielke (43.), Gyokeres (88.) – Zalewski (33.), Świdzki (55.).

**Szwecja:** Nordfeldt – Svensson, Lagerbielke, Starfelt, Lindelof, Gudmundsson – Elanga (69. Bergvall Z), Ayari (92. Svanberg), Karlstrom (69. Zeneli), Nygren (81. Lundgren) – Gyokeres.

**Polska:** Grabara – Wiśniewski, Bednarek, Kiwior Z – Cash (91. Grosicki), Zieliński, Szymański, Zalewski (92. Piątek Z), Kamiński – Lewandowski, Świdzki (63. Pietuszeński Z).

SPORT.PL

Analizy,  
rozmowy,  
komentarze  
po porażce  
ze Szwecją  
– na Sport.pl

OGŁOSZENIE BEZPŁATNE

Kraj/34424545

34426624



**Fundacja Avalon – Bezpośrednia Pomoc Niepełnosprawnym**  
zwraca się z prośbą o pomoc finansową dla podopiecznego  
**Maksymiliana Duda, który zmagają się z Mózgowym Porażeniem Dziecięcym.**

Chłopiec po długiej, żmudnej i bardzo kosztownej rehabilitacji zaczął chodzić. Mama Maksymiliana - Aleksandra robi wszystko by syn był jak najbardziej samodzielny w swojej niepełnosprawności. Dziś chodzi do szkoły podstawowej specjalnej, do zespołów terapeutyczno-educacyjnych. Aby Maksymilian miał szansę na lepsze życie i lepsze jutro potrzebne są środki finansowe na specjalistyczne turnusy rehabilitacyjne. Jeżeli możecie Państwo pomóc bardzo prosimy o przekazanie wpłat na konto:

**Fundacja Avalon – Bezpośrednia Pomoc Niepełnosprawnym**  
**62 1600 1286 0003 0031 8642 6001**

Tytuł wpłaty/cel szczegółowy: Duda, 5272 KRS: 0000270809

**wyborcza**

**REDAKCJA**  
ul. Czerna 8/10, 00-732 Warszawa  
Telefon: 22 555 66 00 (czynny w dni powszednie w godz. 10-17);  
E-mail: redakcja@wyborcza.pl  
Listy do redakcji: listy@wyborcza.pl  
Redakcja nie zwraca tekstów niezamówionych oraz zastrzega sobie prawo ich redagowania i skracania. Wnioski i pytania w sprawie ochrony danych osobowych: iod@wyborcza.pl  
**REDAKTOR NACZELNY:** Adam Michnik  
**PIERWSZY ZASTĘPCA, REDAKTOR NACZELNY WYBORCZA.PL:** Roman Imielski  
**ZASTĘPCY:** Agata Żelazowska, Bartosz T. Wieleński  
**PROJEKT GRAFICZNY:** Jacek Utko  
**KOLPORTAŻ:** Michał Szalański  
Problemy z dostępnością „Wyborczej” lub z właściwą mutacją lokalną: kolportaz@wyborcza.pl  
**Prenumerata cyfrowa:** prenumerata.wyborcza.pl; pomoc@wyborcza.pl, 22 555 54 55, 519 255 455

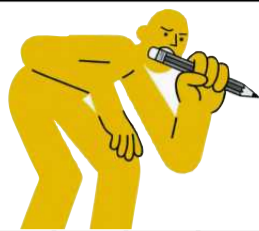
Inne formy prenumeraty: wyborcza.pl/prenumerataGW  
Gazeta Wyborcza w serwisach społecznościowych:  
facebook.com/wyborcza, bsky.app/profile/wyborcza.pl,  
instagram.com/gazeta\_wyborcza  
**LICENCJA NA TREŚCI:** licencje@wyborcza.pl

**WYDAWCA**  
Wyborcza sp. z o.o., ul. Czerna 8/10  
00-732 Warszawa; NIP: 521-403-30-11  
**PREZESKA ZARZĄDU:** Aleksandra Sobczak

**REKLAMA**  
**Dyrektor sprzedaży:** Bartosz Wysocki  
**Biuro reklam i ogłoszeń:**  
ul. Czerna 8/10, 00-732 Warszawa  
reklama@wyborcza.pl; 22 555 55 55, faks: 22 555 54 44

**DRUK:** Polska Press  
ISSN 0860-908X  
Rozpowszechnianie redakcyjnych materiałów publicystycznych bez zgody wydawcy jest zabronione.





# Krzyżówka

	1	2		3		4	5		6		7
8					9						
			10								
11											
				12			13				
14											
	15		16			17		18			
19										20	
					21						
22		23	24								
						25					
26											
27						28					

Litery w kolorowych polach, czytane rzędami, utworzą rozwiązanie.

**Poziomo:**

- 1) rycerz z Bogdańca, postać z powieści „Krzyżacy”
- 4) nie garnie się do pracy; próżniak, leniuch
- 10) obywatelka państwa ze stolicą w Montevideo
- 11) włóczęga, obieżyświat
- 12) duże, spienione fale morskie
- 14) dobierane w salonie optycznym
- 15) zwalczane przez służby kontrwywiadu
- 21) przepływa przez stolicę Czech
- 22) wzgórze, na którym ukrzyżowano Chrystusa
- 25) samum, chinook lub hałny
- 26) imię Kawy, utytułowanego pilota szybowcowego
- 27) do mierzenia ciśnienia lub do wyświetlania przezroczy
- 28) imię agenta 007

**Pionowo:**

- 2) amerykańskie więzienie w tytule filmu „Ucieczka z ...”
- 3) popularny zakopiański deptak
- 5) duży przeżuwacz występujący w Afryce, Azji
- 6) taka awantura, że pięści poszły w ruch
- 7) ... wiedeńscy: Haydn, Mozart, Beethoven
- 8) jego imię nadano szpitalowi, uczelni
- 9) użyczenie głosu postaciom z kreskówek
- 13) Paweł Kozioł z serialu „Ranczo”
- 16) „Prowadź swój ... przez kości umarłych”, powieść Olgi Tokarczuk
- 17) miejsce spotkań pokerów
- 18) przestępstwo kojarzące się z wytrychem i łomem
- 19) miasto w amerykańskim stanie Georgia (jak imię żeńskie)
- 20) łuk szosy
- 23) kraj z Trypolisem
- 24) drzewo z podmokłych terenów

Hasło:

--	--	--	--	--	--	--	--	--	--	--	--

**Rozwiązanie „krzyżówki” nr 01 z 1.04:**

**Poziomo:** 1) tempo 4) ślepia 10) Spielberg 11) stoik 12) drabina 14) krawędź 15) romanistyka 21) doradca 22) biegacz 25) blues 26) ewidencja 27) tatuaż 28) myjka  
**Pionowo:** 2) Eldorado 3) pisklęta 5) Lalka 6) poeci 7) Augiasz 8) kostka 9) Niedźwiedzica 13) Bory 16) mózg 17) tarabany 18) Kadłubek 19) subiekt 20) Watson 23) Egipt 24) afera  
 Hasło: Marek Kondrat.

# Sudoku

	2	7	1		5			
5			7		9		2	8
8	9	3		4	6			
	8				5		1	
1			5		4	8		2
9	7	5	8				3	
			9	7	8			4
7	6	8	4		2	9	5	3
4			6				8	7

			1		5			
			7		9		2	8
		3						
	8				5		1	
1			5		4	8		
9	7		8				3	
			9	7				4
	6	8			2		5	3
4								

OGŁOSZENIE WŁASNE WYDAWCY Kraj/34427030

Czekamy na Twoje uwagi i pomysły

ROZRYWKA @WYBORCZA.PL



# Zakreślanka

Zakreślaj słowa z listy na planszy. Mogą być ukryte w wierszach, kolumnach lub prowadzić wężykami. Niewykorzystane litery czytane rzędami utworzą hasło

D	Ó	E	Z	Z	R	U
O	W	Ć	R	Y	T	B
P	R	W	A	K	O	J
D	Y	I	K	Z	A	R
I	O	E	P	D	C	A
B	L	R	O	R	I	C
A	T	Ć	Z	O	K	Z
Z	K	N	S	J	S	K
A	T	U	I	E	W	O

burzyk      zdroje      ćwierćnuta      powód  
 raczkowski      szopkarze      tabloidy

Hasło z 1.04: przetwory

# Skojarzenia

Gaśnica	Szalik	Korkociąg	Pętla
Zeus	Burza	Piwo	Szlaki
Morskie fale	Klisza	Beczka	Ósemka
Franklin	Operacja	Latte macchiato	Liszka

Znajdź powiązania między hasłami i połącz je w cztery grupy po cztery hasła, by każdą grupę łączyło jedno wspólne skojarzenie.


**Rozwiązanie z 1.04:**

**Filmowi lub powieściowi kapitanowie:** Żywica, Klon, Cohen, Avonlea. **Słowa kojarzące się z Kanadą:** Sowa, Ameryka, Hak, Sparrow. **Słowa w tytułach piosenek Budki Suflera:** Tango, Zgiełk, Kometka, Jolka. **Słowa zawierające nazwy miejsc pozbawienia wolności:** Parcela, Ciupaga, Bukareszt, Alpaka

OGŁOSZENIE WŁASNE WYDAWCY

Kraj/34426992

**Słowo**

Wybierz słowo, sprawdzaj litery i kombinuj, aż skończą Ci się próby

**Literówka**

Kilka liter i jedno zadanie: ułożyć jak najwięcej słów

**Jeszcze więcej rozrywki w Aplikacji Wyborczej**

Szukaj w aplikacji



**Zakreślanka**

**Skojarzenia**