



## Apel polskich i ukraińskich redakcji

# Godzina próby dla obu narodów

„Mamy świadomość tragicznych momentów polsko-ukraińskiej historii, które politycy wykorzystują do swoich własnych celów. Dziś jednak nasze wspólne zadanie to powstrzymanie putinowskiej Rosji” – piszą w oświadczeniu polskie i ukraińskie media.

Kryzys, w jakim w ostatnim czasie znalazły się relacje polsko-ukraińskie, poważnie nas niepokoi. Dlatego zdecydowaliśmy się opublikować wspólny apel w mediach polskich i ukraińskich.

Ukraina już dwanaście lat stawia czoło zbrodniczej agresji Putina, od prawie pięciu lat ma ona charakter pełnoskalowej wojny. Broni Polski i Europy przed imperializmem rosyjskim.

Ta obrona ma swój dramatyczny koszt. Setki tysięcy Ukraińek i Ukraińców zginęło bądź zostało rannych, miliony musiały uciekać z domów, duża część kraju jest okupowana, na miasta i wsie codziennie spadają bomby.

Polska od pierwszych godzin rosyjskiej inwazji, wraz z europejskimi sojusznikami, spieszy Ukrainie z pomocą, przekazując sprzęt wojskowy, pieniądze, pomoc humanitarną i przyjmując blisko 2 mln ukraińskich uchodźców. Skala polskiej solidarności z Ukrainą w 2022 roku zadziwiła świat.

Niestety, obecne napięcia wpływają też negatywnie na postawy

wobec Ukraińek i Ukraińców, którzy stali się tak ważną częścią polskiego społeczeństwa, oraz na postrzeganie Polaków przez Ukraińców. To dodatkowe wyzwanie dla polityków, mediów, społeczeństwa obywatelskiego i obywateli obu naszych krajów.

Mamy świadomość tragicznych momentów polsko-ukraińskiej historii, które politycy wykorzystują do swoich własnych celów. Dziś jednak nasze wspólne zadanie to powstrzymanie putinowskiej Rosji. Czas na poważne rozmowy o przeszłości, na wyznaczenie win i pojednanie przyjdzie wtedy, gdy Ukraina – przy wsparciu sojuszników – pokona agresora.

Rosja od lat sieje dezinformację na potężną skalę i próbuje wbijać klin między Polaków i Ukraińców. Obecny kryzys w relacjach ułatwia jej to działanie.

To godzina próby dla Polaków i Ukraińców. Nasi politycy powin-

ni okazać mądrość i rozsądek, szukać porozumienia i wyjścia z kryzysu. Nasze społeczeństwa nie powinny zaś ulegać manipulacji i nadal się wspierać. W imię wspólnej przyszłości, w której Polska i Ukraina mogą razem odegrać kluczową rolę w Unii Europejskiej.

W 2013 roku, we wspólnym oświadczeniu, prezydent Ukrainy w latach 1994-2005 Leonid Kuczma oraz prezydent Polski w latach 1995-2005 Aleksander Kwaśniewski napisali: „W przeddzień 70. rocznicy tragicznych wydarzeń na Wołyniu prosimy naszych rodaków, aby zrobili wszystko, aby uczczenie pamięci

ofiar dawnych konfliktów nie stało się narzędziem do zaognienia stosunków i zmarnotrawienia dotychczasowych zdobyczy procesu pojednania między naszymi narodami”.

Dziś ten obowiązek spoczywa na nas wszystkich. ●

**Redakcja „Gazety Wyborczej”**  
**Redakcja Gazeta.pl**  
**Redakcja OKO.press**  
**Redakcja TOK FM**  
**Redakcja NewswEEK Polska**  
**Redakcja Pisma. Magazynu Opinii**  
**Redakcja Sestry.eu**  
**Redakcja Sława TV**  
**Redakcja Espresso TV**  
**Redakcja Europejskiej Prawdy**  
**Redakcja Ukraińskiej Prawdy**  
**Stowarzyszenie „Niezależni wydawcy regionalni Ukrainy”**  
**(Kolo.News, Nowiny Równego: Informacyjny portal ogo.ua, „Życie Odessy”, „MIG” Zaporozża, „Telegraf Krzemieńczuka”, „20 minut”, „Wsim”, Gazeta „RIA”, portal ye.ua)**

Gdy zamykaliśmy to wydanie, te redakcje zdecydowały się opublikować apel

- **Nastroje w Polsce robią się pogromowe** ► 4-5
- **Przedsiębiorcy też apelują: „Mamy wspólne interesy”** ► 13
- **Nadajemy Obywatelski Order Przyszłości** ► 2

### Ekonomia

## Koniec Izery. Będzie Polon?

Zamiast chińskiego Geely będzie tajwański Foxconn, który przeprowadzi dwie ogromne inwestycje w Polsce. Razem z nowym partnerem może pojawić się też nowa nazwa dla polskich samochodów elektrycznych ► 10

Wydaje Wyborcza Sp. z o.o.  
nr indeksu 348198

ISSN 0860-908X

26



9 770860 908129



### Świat

## STARMER REZYGNUJE

– Moje ugrupowanie pyta, czy jestem najlepszą osobą, by poprowadzić nas do następnych wyborów. Usłyszałem odpowiedź i akceptuję ją z godnością – powiedział wczoraj rano Keir Starmer i zrezygnował ze stanowiska premiera Wielkiej Brytanii. Zdecydowanym faworytem do jego zastąpienia jest były już burmistrz Wielkiego Manchesteru, Andy Burnham ► 8; Komentarz ► 2

◀ Na zdjęciu: Keir Starmer z żoną Victorią na Downing Street 10 w Londynie zaraz po ogłoszeniu rezygnacji

Bartosz T.  
Wieliński



## Zła wiadomość dla Polski

Wielka Brytania ciągle nie potrafi odzyskać równowagi po wyjściu z Unii Europejskiej. Ręcznik rzucił właśnie szósty premier od ogłoszenia katastrofalnych wyników brexitowego referendum. Labourzysta Keir Starmer urzędował wprawdzie dłużej niż 45-dniowa premierka Liz Truss, skompromitowana planami nierealnej obniżki podatków, ale jego upadek też jest spektakularny. Partia Pracy w wyborach w lipcu 2024 r. odniosła miażdżące zwycięstwo nad odpowiadającymi za brexit konserwatystami. Starmer obiecywał reset państwa po czternastu latach rządów Partii Konserwatywnej: odbudowę gospodarki, usług publicznych, w tym kulejącej służby zdrowia, wzmocnienie sił zbrojnych, skuteczniejszą walkę z nielegalną migracją. Obietnice zostały na papierze, liczba przybyszów do Wielkiej Brytanii zamiast maleć, rosła, gospodarka zamiast kręcić się szybciej – stoi w miejscu, zarobki obywateli zjadają rosnące ceny energii. Reset kraju po latach zaniedbań się nie powiódł. Notowania Partii Pracy są na dnie. To właśnie są skutki brexitu.

Zanim Londyn ostatecznie przeciał więzy z Unią Europejską, eksperci przestrzegali, że rozwód na twardo – a innego ówczesny rząd Borisa Johnsona nie brał pod uwagę – będzie oznaczać wyraźne spowolnienie gospodarki i ubożenie kraju, co w przypadku państwa z takimi zaległościami w naprawianiu sektora publicznego, jak Wielka

Brytania, będzie oznaczać dramatyczne problemy. Ostrzeżenia zignorowano.

### Klimat w Europie robi się coraz bardziej złowrogi

Można by uśmiechnąć się i powiedzieć pod nosem: „a nie mówiliśmy?”. Ale mimo twardego rozwoju z Wielką Brytanią jej problemy ciągle są problemem całej Europy. Zwłaszcza jeśli chodzi o europejskie bezpieczeństwo. To mocarstwo jądrowe, filar NATO, niezwykle mocno

zaangażowane we wspieranie walczącej z rosyjską inwazją Ukrainy.

Pamiętamy wygłoszone w brytyjskim parlamencie mocne słowa zastępcy szefa sztabu generalnego gen. Roba Magowana, że jeśli „Rosjanie dziś wieczorem zaatakują Europę Wschodnią, to dziś w nocy podejmiemy z nimi walkę”. Polityczne wstrząsy w kraju, który gwarantuje nasze bezpieczeństwo, nie tylko na mocy traktatu waszyngtonskiego, ale dwustronnego traktatu z Northolt zawartego dwa miesiące temu, to dla Polski zła wiadomość.

A wkrótce może przyjść wiadomość jeszcze gorsza. Jeśli nie powieździe się misja typowanego na następcę Starmera Andy'ego Burnhama, to do władzy dojdzie skrajnie prawicowy populistyczny Nigel Farage, jeden z głównych sprawców brexitu. Jego partia Reform UK wyraźnie prowadzi w sondażach. Współpraca z Wielką Brytanią, nawet w kwestiach bezpieczeństwa, stanie się, delikatnie mówiąc, utrudniona.

Klimat w Europie robi się coraz bardziej złowrogi. Alternatywa dla Niemiec, odpowiednik partii Farrage'a, ma na jesieni wielkie szanse przejąć władzę w dwóch landach. Wiosną przyszłego roku Jordan Bardella ze skrajnie prawicowego Zjednoczenia Narodowego może zostać prezydentem Francji.

Dwa mocarstwa atomowe pod kontrolą populistów wspieranych przez Putina i Trumpa oraz najsilniejsze gospodarczo europejskie państwo, gdzie populisci zajęli przyczółki do dalszej ekspansji – dla marzącej o globalnej suwerenności Europy to może być za dużo. ●

### Andrzej rysuje



## Nepal Nadeszła pora deszczowa, czas sadzić ryż



Wczorajsze sadzenie sadzonek ryżu na polu w wiosce Tinpile, na obrzeżach Katmandu. Sezon monsunowy w Nepalu rozpoczyna się w połowie czerwca i trwa do końca września. Około 60 proc. rolnictwa kraju jest uzależnione od opadów monsunowych. Ryż to główna uprawa w Nepalu.

### Liczba dnia

26

PROC.  
**Tyle gospodarstw domowych z dziećmi było w Polsce w 2025 roku – podaje Polski Instytut Ekonomiczny, powołując się na dane Eurostatu.**

Tylko tyle, bo jeszcze w 2006 r. takich gospodarstw było 37 proc.

Więcej ► [Next.gazeta.pl](https://next.gazeta.pl)

### Wielka mistyfikacja ma mundialu

## Kibice pokazują, co sądzą o pomysle FIFA

Potrzeba było Hiszpanów – którzy świetnie rozumieją futbol, więc wiedzą, kiedy ktoś robi ich w konia – by wreszcie pomysł Międzynarodowej Federacji Piłki Nożnej (FIFA) spotkał się z gwiazdami i buczeniem. Gdy podczas niedzielnego meczu z Arabią Saudyjską, na klimatyzowanym stadionie w Atlancie, zaczynała się tzw. przerwa na nawodnienie, będąca w istocie kolejną okazją do wyświetlania reklam w telewizji i napychania federacyjnych kieszeni pieniędzmi, kibice zaczęli głośno wyrażać swoje niezadowolenie. Gianni Infantino prawdopodobnie był wtedy jeszcze na stadionie i musiał to słyszeć. Piszę „prawdopodobnie”, bo raptem kilka minut wcześniej realizator pokazał go na telebimie, siedzącego w swojej łozie, ale szef FIFA zwykł wychodzić z meczów, zanim się skończą, by zdążyć na kolejne spotkania i utrwać wizerunek troskliwego gospodarza, który wszystkiego dogląda osobiście.

Na żadnym z dotychczasowych meczów, na których byłem, nie widziałem tak gwałtownej i zdecydowanej reakcji kibiców na tę wybijającą z uderzenia przerwę w meczu. Ale czy można im się dziwić?

Bo podczas odbywających się właśnie mistrzostw świata dokonuje się cicha rewolucja w piłce nożnej. Pod płaszczykiem „przerwy na nawodnienie” mecze zostały podzielone na kwarty. Trenerzy od razu wykorzystali okazję, aby robić odprawy techniczne, a amerykańskie telewizje liczą zysk w setkach milionów dolarów.

Odpowiednia kampania medialna zdała tu egzamin. Naukowcy ostrzegali, że granie w wysokich temperaturach w środku dnia negatywnie wpłynie na zdrowie piłkarzy i FIFA nie miała wyboru. Musiała zadbać o zawodników. Jakoś nikt wtedy nie zauważył



● **Przerwa na nawodnienie podczas meczu Hiszpania – Republika Zielonego Przylądka** FOT. BRETT DAVIS / IMAGN IMAGES VIA REUTERS

oczywistego faktu, że duża część meczów będzie odbywać się na zadaszonych i klimatyzowanych stadionach, a niektóre w porach i miejscach, gdzie temperatura nie będzie groźna dla zawodników. Wtedy przerwa na nawodnienie jest zbędna. Jednak nie po to amerykańskie stacje zapłaciły 945 mln dolarów za prawa do pokazywania mundialu, aby do interesu dokładać. Zwłaszcza że z USA pochodzi co czwarty dolar, który FIFA zarabia na transmisjach. Trzyminutowe przerwy wprowadzono obligatoryjnie jako element każdej połowy meczu. Są właśnie po to, aby telewizje Fox i Telemundo mogły sprzedać więcej czasu antenowego reklamodawcom. A to przekłada się na bardzo konkretne pieniądze. Eksperci już wyliczyli, że podczas mistrzostw świata amerykańskie telewizje jedynie ze spotów reklamowych dostaną 850 mln dolarów. ●

**Dawid Szymczak, Michał Kiedrowski**

● **Mundial tonie w golach ► 23**  
● **Wszystko o mundialu ► Sport.pl**

**WSPRZEDAŻ**

wysokieobcasy

Numer dostępny z prezentem do wyboru: skarpetkami zluszcującymi Silcatil lub kolagenem do picia Primabiotic Collagen\*

\*suplement diety

wysokieobcasy



WOJEWODA DOLNOŚLĄSKI  
IF.AB.7840.2.11.2026.JT

Wrocław, dnia 18 czerwca 2026 r.

## OBWIESZCZENIE O WYDANIU DECYZJI O POZWOLENIU NA REALIZACJĘ INWESTYCJI W ZAKRESIE BUDOWLI PRZECIWPOWODZIOWYCH

Na podstawie art. 4 ust. 1, art. 10 ust. 1 ustawy z dnia 8 lipca 2010 r. o szczególnych zasadach przygotowania i realizacji inwestycji w zakresie budowli przeciwpowodziowych (tekst jednolity: Dz. U. z 2026 r. poz. 104, zm.: Dz. U. z 2026 r., poz. 436), art. 49 ustawy z dnia 14 czerwca 1960 r. Kodeks postępowania administracyjnego (tekst jednolity: Dz. U. z 2025 r. poz. 1691), oraz art. 72 ust. 1 pkt 18 i ust. 6 ustawy z dnia 3 października 2008 r. o udostępnianiu informacji o środowisku i jego ochronie, udziale społeczeństwa w ochronie środowiska oraz o ocenach oddziaływania na środowisko (tekst jednolity: Dz. U. z 2026 r. poz. 670)

zawiadamiam,

że Wojewoda Dolnośląski, decyzją Nr 26/26 z dnia 18 czerwca 2026 r., udzielił pozwolenia Gminie Jawor, na realizację inwestycji w zakresie budowli przeciwpowodziowych dla zamierzenia budowlanego nazwanego przez Inwestora:

**Rozbudowa urzędu przeciwpowodziowego – kanału ulgi o nazwie Kanał Młynówka w Jaworze na odcinku od ul. Prostej do wylotu do rzeki Nysa Szalona wraz z nowym wylotem,**

i nadał decyzji rygor natychmiastowej wykonalności.

Wnioskowana inwestycja realizowana będzie na działkach o niżej wymienionych numerach ewidencyjnych gruntów:

**Tabela nr 1**

Nieruchomości znajdujące się w liniach rozgraniczających teren inwestycji

lp.	Jednostka ewidencyjna	Obręb	Nr działki		Pow. zajęcia stałego działki przeznaczonej pod inwestycję [ha]
			przed podziałem	pod inwestycją, po podziale	
1	020501_1 Jawor	0005 Przedmieście	341	341/2	0,0606
2			329	329/2	0,0013
3			338/1	338/3	0,0028
4			325	325/2	0,0059
5			328/4	328/6	0,0129
6			323/11	323/33	0,0012
7			382	382/1	0,0277
8			323/24	323/36	0,0015
9			323/20	323/39	0,0457
10			323/25	323/42	0,0032
11			317/2	317/3	0,0098
12			322/6	322/8	0,0041
13			322/5	322/11	0,0294
14			320	320/2	0,0163
15			304	304/1	0,1460
16			287/1	287/4	0,0010
17			283/2	283/7	0,0576
18			284/2	284/6	0,0001

**Tabela nr 2**

Nieruchomość, która na mocy art. 9 pkt 5 lit. b ustawy o szczególnych zasadach przygotowania i realizacji inwestycji w zakresie budowli przeciwpowodziowych będzie podlegała trwałemu ograniczeniu w korzystaniu

lp.	Jednostka ewidencyjna	Obręb	Nr działki	Pow. zajęcia [ha]	Cel ograniczenia
1	020501_1 Jawor	0005 Przedmieście	219/14	0,0308	umocnienie dna rzeki, wykonanie żelbetowego wylotu wraz z umocnieniem
2			264/7	0,0014	wykonanie żelbetowego wylotu
3			283/3	0,0001	lokalizacja kanału
4			284/3	0,0011	lokalizacja kanału pod wałem przeciwpowodziowym
5			284/4	0,0017	lokalizacja kanału pod wałem przeciwpowodziowym
6			284/5	0,0009	lokalizacja kanału pod wałem przeciwpowodziowym
7			295	0,0001	lokalizacja studni pośredniej kanału
8	020503_2 Męcinka	0008 Piotrowice	140/2	0,0172	umocnienie dna rzeki

**Tabela nr 3**

Nieruchomości, na których na mocy art. 9 pkt 8 lit. e ustawy o szczególnych zasadach przygotowania i realizacji inwestycji w zakresie budowli przeciwpowodziowych będą prowadzone prace polegające na przebudowie sieci uzbrojenia terenu

lp.	Jednostka ewidencyjna	Obręb	Nr działki		Pow. zajęcia [ha]	Cel zajęcia:
			przed podziałem	po podziale		
1	020501_1 Jawor	0005 Przedmieście	323/25	323/43	0,0020	przebudowa kanalizacji deszczowej
2			323/41	320/3	0,0018	

**Tabela nr 4**

Nieruchomości, które na mocy art. 9 pkt 8 lit. a ustawy o szczególnych zasadach przygotowania i realizacji inwestycji w zakresie budowli przeciwpowodziowych będą podlegały ograniczeniu w korzystaniu na czas realizacji inwestycji poprzez zapewnienie dostępu na etapie wykonawstwa robót budowlanych

lp.	Jednostka ewidencyjna	Obręb	Nr działki	
			przed podziałem	pod inwestycją, po podziale
1	020501_1 Jawor	0005 Przedmieście	341	341/1
2			340/3	-
3			338/1	338/2
4			-	338/4
5			327	-
6			325	325/1
7			-	325/3
8			-	328/7
9			328/4	328/5
10			-	329/1
11			329	329/3
12			-	323/32
13			323/11	323/34
14			382	382/2
15			-	323/35
16			323/24	323/37
17			-	323/40
18			323/20	323/38
19			-	323/41
20			323/25	323/41
21			317/2	317/4
22			-	322/9
23			322/6	322/7
24			-	322/10
25			322/5	322/12
26			320	320/1
27			304	304/2
28			308/1	-
29			308/2	-
30			295	-
31			307/2	-
32			294	-
33			306/2	-
34			293	-
35			292/2	-
36			305	-
37			282/2	-
38			287/1	287/3
39			287/1	287/5
40			283/2	283/6
41			-	283/8
42			284/2	284/7
43			283/3	-
44			284/3	-
45			284/4	-
46			284/5	-
47			264/7	-
48			219/14	-
49	020503_2 Męcinka	0008 Piotrowice	140/2	-

Niżej wymienione nieruchomości, oznaczone według katastru nieruchomości, przechodzą z mocy prawa na własność Gminy Jawor z dniem, w którym decyzja Wojewody Dolnośląskiego stanie się ostateczna, za odszkodowaniem ustalonym w odrębnej decyzji, w przypadku gdy nie dojdzie do uzgodnienia między inwestorem a dotychczasowym właścicielem.

**Tabela nr 5**

Lp	Jednostka ewidencyjna działki	Obręb ewidencyjny działki	Stan przed podziałem		Stan po podziale	
			Numer działki	Pow. [ha]	Numer działki	Pow. [ha]
1.	020501_1 Jawor	0005 Przedmieście	341	0,3106	341/1	0,1225
			341/2	0,0606		
			341/3	0,1275		
2.	020501_1 Jawor	0005 Przedmieście	338/1	0,5936	338/2	0,0554
			338/3	0,0028		
			338/4	0,5354		
			329/1	0,0239		
3.	020501_1 Jawor	0005 Przedmieście	329	0,1517	329/2	0,0013
			329/3	0,1265		
			323/32	0,0014		
4.	020501_1 Jawor	0005 Przedmieście	323/11	0,0430	323/33	0,0012
			232/34	0,0404		
			325/1	0,0093		
5.	020501_1 Jawor	0005 Przedmieście	325	0,0461	325/2	0,0059
			325/3	0,0309		

Lp	Jednostka ewidencyjna działki	Obręb ewidencyjny działki	Stan przed podziałem		Stan po podziale	
			Numer działki	Pow. [ha]	Numer działki	Pow. [ha]
6.	020501_1 Jawor	0005 Przedmieście	328/4	0,7257	328/5	0,0165
			328/6	0,0129		
			328/7	0,6963		
7.	020501_1 Jawor	0005 Przedmieście	382	0,6417	382/1	0,0277
			382/2	0,6140		
8.	020501_1 Jawor	0005 Przedmieście	323/24	0,0527	323/35	0,0186
			323/36	0,0015		
			323/37	0,0326		
9.	020501_1 Jawor	0005 Przedmieście	323/20	0,8802	323/38	0,0544
			323/39	0,0457		
			323/40	0,7801		
10.	020501_1 Jawor	0005 Przedmieście	323/25	0,7975	323/41	0,2960
			323/42	0,0032		
			323/43	0,4983		
11.	020501_1 Jawor	0005 Przedmieście	320	1,4820	320/1	0,5814
			320/2	0,0163		
			320/3	0,8843		
12.	020501_1 Jawor	0005 Przedmieście	317/2	0,9012	317/3	0,0098
			317/4	0,8914		
13.	020501_1 Jawor	0005 Przedmieście	322/6	0,0653	322/7	0,0106
			322/8	0,0041		
			322/9	0,0506		
14.	020501_1 Jawor	0005 Przedmieście	322/5	0,8107	322/10	0,0839
			322/11	0,0294		
			322/12	0,6974		
15.	020501_1 Jawor	0005 Przedmieście	304	0,1765	304/1	0,1460
			304/2	0,0305		
16.	020501_1 Jawor	0005 Przedmieście	287/1	0,1572	287/3	0,0616
			287/4	0,0010		
			287/5	0,0946		
17.	020501_1 Jawor	0005 Przedmieście	283/2	2,1296	283/6	1,4396
			283/7	0,0576		
			283/8	0,6324		
18.	020501_1 Jawor	0005 Przedmieście	284/2	0,4754	284/6	0,0001
			284/7	0,4753		

Z treścią decyzji Wojewody Dolnośląskiego Nr 26/26, wydanej dnia 18 czerwca 2026 r. oraz dokumentacją sprawy, zapoznać się można w siedzibie Dolnośląskiego Urzędu Wojewódzkiego we Wrocławiu – plac Powstańców Warszawy 1, pok. 2103 (kancelaria). Strony postępowania będą przyjmowane wyłącznie po uprzednim umówieniu terminu wizyty telefonicznie pod numerem (71) 340-65-86 lub e-mailowo: j.tabisz@duw.pl. Treść decyzji zostanie udostępniona w Biuletynie Informacji Publicznej na stronie podmiotowej Dolnośląskiego Urzędu Wojewódzkiego w dniu 24 czerwca 2026 r.

Zgodnie z art. 49 Kodeksu postępowania administracyjnego, wskazuję dzień **24 czerwca 2026 r.** – data ukazania się obwieszczenia na tablicy ogłoszeń w Dolnośląskim Urzędzie Wojewódzkim, na tablicy ogłoszeń Urzędu Miejskiego w Jaworze, Urzędu Gminy Męcinka, w Biuletynach Informacji Publicznej, na stronach podmiotowych wymienionych Urzędów oraz w prasie lokalnej jako ten w którym nastąpiło publiczne obwieszczenie. Zawiadomienie niniejsze po upływie czterech dni od wskazanego powyżej terminu uważa się za dokonane ze skutkiem prawnym z dniem **8 lipca 2026 r.** Rozpoczęcie biegu terminu do wniesienia odwołania nastąpi z dniem **9 lipca 2026 r.** Odwołanie powinno zawierać zarzuty odnoszące się do decyzji, określać istotę i zakres żądania będącego przedmiotem odwołania oraz wskazywać dowody uzasadniające to żądanie

Z up. WOJEWODY DOLNOŚLĄSKIEGO

Dorota Antczak

Dyrektor Wydziału Infrastruktury

(podpisano bezpiecznym podpisem elektronicznym, weryfikowanym przy pomocy ważnego kwalifikowanego certyfikatu/)

Wrocław/34440081

ODESZLI.pl

## Dziel się wspomnieniami o bliskich

Wejdź na serwis odeszli.pl

**STAROSTA ŁAŃCUCKI INFORMUJE,**

że na tablicy ogłoszeń Starostwa Powiatowego w Łąncucie, a także na stronie w Biuletynie Informacji Publicznej Starostwa Powiatowego w Łąncucie oraz Wojewody Podkarpackiego zamieszczony został wykaz nieruchomości Skarbu Państwa obejmujący działkę nr 1617/1 położoną w obrębie Budy Łąncuckie, gm. Białobrzegi, przeznaczoną do zbycia w formie darowizny.

Szczegółowe informacje można uzyskać w Starostwie Powiatowym w Łąncucie, Wydział Geodezji i Gospodarki Nieruchomościami, ul. Mickiewicza 2, 37-100 Łąncut, budynek C, II piętro, pok. 51 oraz pod numerem telefonu +48 17 225 69 61 lub stronie internetowej [www.powiat-lancut.itl.pl/bip/](http://www.powiat-lancut.itl.pl/bip/)

Rzeszów/34440223

**STAROSTA ŁAŃCUCKI INFORMUJE,**

że na tablicy ogłoszeń Starostwa Powiatowego w Łąncucie, a także na stronie w Biuletynie Informacji Publicznej Starostwa Powiatowego w Łąncucie oraz Wojewody Podkarpackiego zamieszczony został wykaz nieruchomości Skarbu Państwa obejmujący działkę nr 762/9 położoną w obrębie Handzlówka, gm. Łąncut, przeznaczoną do zbycia w formie darowizny.

Szczegółowe informacje można uzyskać w Starostwie Powiatowym w Łąncucie, Wydział Geodezji i Gospodarki Nieruchomościami, ul. Mickiewicza 2, 37-100 Łąncut, budynek C, II piętro, pok. 51 oraz pod numerem telefonu +48 17 225 69 61 lub stronie internetowej [www.powiat-lancut.itl.pl/bip/](http://www.powiat-lancut.itl.pl/bip/)

Rzeszów/34440218

## Relacje polsko-ukraińskie

# Nastroje w Polsce robią się pogromowe

– Funkcjonujemy w społeczeństwie populistów, gdzie działa logika radykalizowania się. Antyukraińska postawa Konfederacji przynosi efekty, widać zmianę narracji PiS-u, który długo trzymał się proukraińskiego scenariusza.

ROZMOWA Z

**PRZEMYSŁAWEM SADURĄ**

profesorem UW, szefem Katedry Socjologii Polityki na Wydziale Socjologii UW

**I SŁAWOMIREM SIERAKOWSKIM**

socjologiem, założycielem Krytyki Politycznej

**AGNIESZKA KUBLIK:** – Spodziewaliście się, że Karol Nawrocki odbierze Wołodzimierzowi Zelenskiemu Order Orła Białego?

**PRZEMYSŁAW SADURA\*:** – Biorąc pod uwagę wyniki sondaży w tej sprawie oraz dotychczasowe zachowania Nawrockiego, to trudno mówić o jakimś wielkim zaskoczeniu.

**SŁAWOMIR SIERAKOWSKI\*\*:** – Świat przypominał sobie o potencjale polskiej małości. I to na tle ukraińskiego, wszędzie docenianego bohaterstwa. „Zasada Nawrockiego” brzmi: jeśli można coś wartościowego dla kraju sprzedać za pokłask, to robimy to. I tak właśnie sprzedał sojusz polsko-ukraiński, żyjąc w blągłej nieświadomości rosyjskiego zagrożenia, jednocześnie plamiąc polski honor.

Order Orła Białego stracił na znaczeniu po tym, gdy oddali go wszyscy prezydenci Ukrainy. A nosi go Schröder i przypomniano, że dostali go też Piotr I, Katarzyna II i kilku większych faszystów XX wieku. Który to już raz w historii sami Polacy sobie to robią? Dmowski w 1905 roku był w stanie jechać za Piłsudskim do Tokio, żeby mu tylko przeszkodzić w szukaniu sojuszników dla antyrosyjskiej irredenty.

Nawrockiemu nie przeszkadza zapewne, że największe okłaski zbiera na Kremlu. I pewnie bardziej mu to imponuje, niż gdyby klaskano w jakiegokolwiek zachodniej stolicy. Inna sprawa, że na Waszyngton można w sprawie Ukrainy liczyć tak, jak na Pałac Prezydencki. Tylko że w wyniku konfliktu z Ukraińcami to my będziemy mieli problem, a nie Ameryka czy Rosja.

Duda był fajtlapą, ale bezpiecznym. Nawrocki jest fajtlapą, ale niebezpiecznym. Niczego nie potrafi zbudować, za to bezwzględnie będzie niszczył co się da, byle dało się to wykorzystać politycznie dla siebie. Haniebna postać.

W swoim uzasadnieniu napisał: „Ofiar naszych przodków nie wolno zdradzić milczeniem. To groby, o których nie wolno zapomnieć. To rany historii, które wymagają prawdy, pamięci i szacunku. (...) Order Orła Białego nie jest zwykłym wyróżnieniem. Jest symbolem najwyższego zaufania Rzeczypospolitej. Oznacza szczególną więź z państwem polskim oraz szczególną wdzięczność narodu. Taki symbol wymaga nie tylko zasług, ale również szacunku dla wartości, które stanowią fundament naszej wspólnoty. Prezydent Rzeczypospolitej jest Wielkim Mistrzem Orderu Orła Białego i ma obowiązek stać na straży honoru tego najwyższego odznaczenia państwowego”. Przekonuje to was?

**PS:** – Nie. Po raz kolejny przyszłość przegrywa z przeszłością, a teraźniejszością rządzi nie racja stanu, ale partykularny interes Nawrockiego i jego środowiska. W relacjach z Ukrainą potrzebujemy deeskalacji, a nie licytacji na to, kto kogo bardziej upokorzy. Jak się dało Order Orła Białego, najważniejsze odznaczenie państwowe, to z byle powodu nie można go odbierać, bo to brak szacunku dla Polski. Zasługi, za które wręczono go Zelenskiemu, są aktualne, niezależne od błędów i złych decyzji, które popełnia jak każdy urzędujący polityk.

**SS:** – Mnie generalnie nie przekonuje sam Nawrocki, ale przekonuje ponad połowę społeczeństwa. Mam nadzieję, że szczególnie tę bitną, w każdym razie nie mniej bitną niż Ukraińcy.

**Jakie ta decyzja może przynieść konsekwencje?**

**SS:** – Zelenski zwrócił medal, nie czekając na decyzję Tuska, i rozumiem go. W pewnym sensie o tyle pomógł Tusкови, że unie-



możliwił Nawrockiemu atakowanie polskiego premiera, sojusznika Ukrainy.

Strasznym wstydem dla Polski jest to, że swoje medale zaczęli zwracać prawdziwi bohaterowie, z którymi Nawrocki się nawet porównywać nie może.

**Już trzy lata temu ostrzegaliśmy:** „Sympatia wobec Ukraińców nie jest już dominującym uczuciem u Polaków we wszystkich grupach społecznych, wiekowych, w dużych i małych miastach i bez podziału na płeć dominują negatywne uczucia wobec uchodźców z Ukrainy”.

**SS:** – Ostrzegaliśmy, ale raczej bez wiary, że ten trend będzie można zatrzymać. Zbyt głęboko siedzi w polskiej tożsamości. Giedroyc ją tylko podrażnił, a nie odmienił, jak się okazało.

**PS:** – To było w 2023 roku, jeszcze przed wyborami parlamentarnymi.

**Alarmowaliście, że jeżeli to się nie zmieni, wówczas „nacjonaliści prorosyjscy, politycy, rusofile i płatni agenci będą grać na tej nucie”. I grają w najlepsze.**

**SS:** – Takie procesy społeczne trudno zawrócić. Uruchomić nienawiść jest łatwo, czego dowód dał Jarosław Kaczyński w 2015 roku, kiedy właściwie jednym przemówieniem radykalnie zmienił opinię o uchodźcach, mówiąc, że „różnego rodzaju pasożyty, pierwotniaki, które nie są groźne w organizmach tych ludzi, mogą tutaj być groźne”.

Gdy taki proces się rozkręci, to nie da się nim zarządzać. Nie wiem, czy da się inaczej, choć chciałbym. Premier Tusk próbuje to robić, wygłosił w Sejmie przemówienie, alarmuje o narastającej brunatnej fali. Apeluje do obu prezydentów, ale też chyba bez wiary, raczej z nadzieją, że mimo to da się pomóc Ukrainie.

A Polacy harcują, bo muszą.

**Ależ pisaliście o konieczności rozbrownienia tej antyukraińskiej bomby, zanim wybuchnie.**

**SS:** – Proponowaliśmy, by zerwać z fałszywą alternatywą: albo nie mówimy o Ukraińcach w ogóle, albo tylko dobrze. Sugero-

waliśmy, żeby mówić o istniejących problemach w szkołach, o rynku mieszkań, rynku matrymonialnym. Tłumaczyć rzeczowo i debatować z właściwymi ludźmi, z ekspertami, nie z politykami. Tak można by rozbroić rosnące frustracje. Proponowaliśmy zdrową debatę o sytuacji Ukraińców w Polsce, ale nie mieliśmy większych nadziei, że to się może wydarzyć.

**PS:** – Od początku pokazywaliśmy, jak duży wpływ na zmianę nastrojów Polaków ma celowa dezinformacja, będąca częścią wojny informacyjnej, którą toczy z nami Federacja Rosyjska. Tę wojnę przegraliśmy z kretelem wtedy i teraz. W kwietniu w Kancelarii Prezesa Rady Ministrów powołano Ekspertki Zespół Doradczy ds. Bezpieczeństwa Informacyjnego RP. Stało się to o sześć lat za późno, jak nie więcej.

Nie byliśmy przygotowani do wojny w internecie, co widać było podczas rosyjskich prowokacji. Po pojawieniu się dronów w naszej przestrzeni powietrznej, czy w przypadku dywersji na kolei, w internecie wygrywała narracja oskarżająca o to Ukraińców. Sygnalizowaliśmy, że podstawą niechęci Polaków do Ukraińców jest lęk, iż dla Polaków zabraknie pracy i środków w budżecie. Za tym krył się brak zaufania do państwa. Jednak nad tymi lękami państwo się nie pochyliło. Nikt nie tłumaczył, że wystarczy pieniędzy na wypłatę 800 plus dla Polaków, że z powodu Ukraińców Polacy nie będą tracić pracy i nie będą stali w dłuższych kolejkach. Jednak politycy zostawili ludzi z tymi frustracjami i one się nakręcały. A rząd Tuska ograniczył Ukraińcom dostęp do świadczeń. Było to potwierdzenie roszczeń skrajnej prawicy, że świadczenia są za duże. I jednocześnie to zbyt mało, żeby zaspokoić oczekiwania antyukraińskiej części społeczeństwa. A to rozczarowuje elektorat liberalny i proukraiński.

**Populizm Tuska?**

**SS:** – Nie. Tusk uznał, że to są sprawy zero-jedynkowe i bardziej liberalne podejście sprawi, że wygra prawica. Nie sądzę, żeby wewnątrz w kwestii imigracji był aż

## Relacje polsko-ukraińskie



tak asertywnym politykiem. Doświadczenie z 2015 roku, kiedy premier Ewa Kopacz przegrała, bo przyjęła małą liczbę uchodźców, sprawia, że KO czuje, iż jakiegokolwiek ustępstwo skończy się źle. A jak będzie rządzić prawica, to skończy się źle dla uchodźców i demokracji, czy teraz: i dla Ukraińców, i dla demokracji.

**PS:** – Swoją odpowiedzią potwierdzasz tezę Agnieszki, że populizm polskiego centrum, czy właśnie liberalów, to oportunistyczny sondażowy. To myślenie o bieżących sondażach, o wyniku wyborów. Populizm jest zaradliwy i sprawnie, że nawet oponenci muszą się zacząć posługiwać tym językiem. Potem czasami trudno jest się z niego wyplątać.

**SS:** – Problem nie polega na tym, że jedni chcą być popularni i przejmują część języka prawicy. Tylko, że idziemy na ustępstwa wobec strony, która wybrała swojego prezydenta z życiorysem, który powinien go dyskwalifikować. Widać Polakom bardziej podoba się odwaga typa z lasu, co chodzi o ustawki, niż prawdziwa odwaga walczących Ukraińców.

Powstała otwarcie prorosyjska, antysemita partia Brauna i rośnie w sondażach. A Nawrocki dobrze pamięta, czymi głosami został wybrany i kogo będzie potrzebował do reelekcji. To jest kontekst i nie można go ignorować.

**PS:** – Mam pewną wątpliwość, czy ta strategia jest skuteczna. Obawiam się, że nie odsuwa ona zagrożenia zwycięstwa nacjonalistów. Są obszary, w których można było wykazać się większym zdecydowaniem. To jakiś chichot historii, że do aresztowania Bąkiewicza potrzebna była niemiecka policja, bo polska nie potrafiła.

**SS:** – Zgadza się. To niesamowite, że dopiero niemiecka policja poradziła sobie z tym cwaniaczkiem. I bardzo dobrze. U nas Bąkiewicz i Braun chodzą po ulicach niepokojeni przez stróżów prawa, które łamią.

**Mówicie o przejmowaniu języka prawicy. Liberal mówiący językiem nacjonalistów jest dla kogoś wiarygodny? Tusk mówiący Braunem?**

• **Antyukraińska manifestacja na placu Solidarności w Szczecinie, 24 sierpnia 2023 r.**

FOT. CEZARY ASZKIEWICZ / AGENCJA WYBORCZA.PL



• **\*Dr hab. Przemysław Sadura**  
• profesor UW, szef Katedry Socjologii Polityki na Wydziale Socjologii UW, kurator instytutu badawczego „Krytyki Politycznej”, autor m.in. książki „Państwo, szkoła, klasy”.



• **\*\*Sławomir Sierakowski**  
• socjolog, założyciel Krytyki Politycznej, pracownik naukowy Niemieckiej Rady Polityki Zagranicznej, szef rady programowej Impact CEE.

**SS:** – No nie, to już szaleństwo, żeby robić z Tuska antyukraińskiego Brauna. Głęboko prawicowy wyborca jest nie do przejścia i tego Tusk nawet nie próbuje. Ale wyborcy z centrum już tak. I jeśli ceną za nie narażanie się im jest odpuszczenie wojny o symbole, a pomoc w prawdziwej, to choć wolałoby się inaczej, może tak być musi.

**Dlaczego nie można antyukraińskiej dezinformacji zatrzymać faktami? Mamy dane, że np. obywatele Ukrainy wygenerowali 2,7 proc. polskiego PKB. Wiemy, że za każdą złotówkę świadczeń socjalnych Ukraińcy wpłacają ponad 5 zł jako podatki czy składki. Wiemy, że wpływy z pracy Ukraińców w Polsce przewyższają, i to kilka razy, wydatki na pomoc humanitarną, medyczną i mieszkaniową, jaką dostają.**

**SS:** – Ale to politycy mówią. Doskonale, że podają te dane, jednak na ile to trafia do ludzi? Obawiam się, że Polacy traktują to jako opinie polityczne, a nie obiektywne dane.

**PS:** – Mechanizm walki z dezinformacją wygląda trochę inaczej, tu nie ma symetrii. Po jednej stronie mamy całą armię trolli i wysłane z palca zarzuty, powtarzane w nieskończoność kłamstwa. A po drugiej eksperta bez takich zasięgów. Na negatywną propagandę należy odpowiedzieć pozytywną, powtarzać prawdę w nieskończoność. Robić to szybko i masowo. To trudne i kosztowne, poza tym łatwiej walczyć jest z dezinformacją przed, a nie po. Potrzebujemy dezinformacyjnej szczepionki: edukacji medialnej i cyfrowej będących częścią strategii budowania odporności społecznej.

**Co się stało przez ostatnie lata, że niechęć do Ukraińców tak urosła?**

**SS:** – Pytałem o to Timothy'ego Snydera, ta niechęć się odradza. A przecież niechęć wielokrotnie nas niszczyła, pograżała. Z dwóch powodów Giedroycia, że nie ma niepodległości Polski bez niepodległości Ukrainy i że Polską rządzą dwie trumny: Dmowskiego i Piłsudskiego, widać, że to drugie okazało się aktualniejsze.

Część Polski ma dużą atencję – ukrytą, niewyartykułowaną – do wielkiej Rosji konserwatywnej, słowiańskiej i antyzachodniej. To jest kodeks wartości polskiej, katolickiej i konserwatywnej prawicy. Przed targowicą, po targowicy, w komunizmie. Endecja tradycyjnie była otwarcie prorosyjska, Dmowski był posłem do Dumy rosyjskiej. Nie mamy szczepionki na nacjonalizm, który nas wielokrotnie niszczył, skłócał z bratnimi narodami. To dramat, że wracamy do tej najgorszej przeszłości.

**PS:** – Pytałaś o nastroje antyukraińskie. Po ataku Rosji na Ukrainę w lutym 2022 roku byliśmy otwarci, empatyczni, pomocni. Ale potem nastroje wróciły do tych z 2015 roku. Więc te kilkanaście miesięcy karnawału to był wyjątek. Podkreślam, że zmiana postawy przez ostatnie lata odbywała się w warunkach masowej dezinformacji. Częściowo celowej, prowadzonej przez Rosję, a częściowo przez naszych populistów zgodnie z rosyjskim interesem, chociaż niekoniecznie we współpracy z nimi.

Funkcjonujemy w społeczeństwie populistów, gdzie działa logika radykalizowania się. Antyukraińska postawa Konfederacji zaczyna przynosić efekty, widać zmianę narracji PiS-u, który długo trzymał się proukraińskiego scenariusza. Brak interwencji państwa pozwolił na to, że głosy coraz bardziej radykalne stawały się śmielsze. Pojawili się Braun i Bąkiewicz, którzy coraz odważniej zajmowali przestrzeń publiczną. Aż zdarzyła się kwestia nazwy elitarnego ukraińskiego jednostki, Zelenski nadał jej – na wniosek żołnierzy – imię bohaterów UPA. Prezy-

**Nie mamy szczepionki na nacjonalizm, który nas wielokrotnie niszczył, skłócał z bratnimi narodami. To dramat, że wracamy do tej najgorszej przeszłości**

SŁAWOMIR SIERAKOWSKI

dent Ukrainy zrobił to w imię partykularnych powodów. Może żeby odsunąć oskarżenia o korupcję w swoim otoczeniu? Wywołał świadomie konflikt z Polską, tu rządzi logika populistycznej radykalizacji.

**Świadomie wywołał?**

**SS:** – Jarosław Hrycak, a jemu można zaufać, specjalnie to sprawdził i to był automat, a nie celowe działanie Zelenskiego.

**PS:** – To się trochę wymknęło spod kontroli. Zelenskiemu spadło zaufanie, i to sporo. Jego otoczenie zmaga się z bardzo poważnymi zarzutami korupcyjnymi. I w takiej sytuacji nadaje jednostce wojskowej imię bohaterów UPA, wiedząc – choć nie siedzę w jego głowie – że to wywoła jakąś reakcję w Polsce.

Radykalizacja i polaryzacja spowodowała, że Nawrocki natychmiast, z równie partykularnego powodu – walki o pierwszeństwo na skrajnej prawicy w antyukraińskości – wyszedł z inicjatywą odebrania Zelenskiemu Orderu Orła Białego. I doszło do eskalacji. Zabrakło refleksji, komu to służy, kto zaciera ręce, w czym interesie to wszystko jest robione? Wiadomo – rękami Nawrockiego zaspokajamy interes Kremla.

**SS:** – Zelenski wnioski o nadanie imienia podpisuje codziennie. Gdyby świadomie dążył do eskalacji, to do Polski natychmiast nie przyjechałby jego najbliżsi współpracownicy.

A przyjechał, by szukać rozwiązania. Widzę dwa złudzenia. Pierwsze dotyczy zaufania do Stanów Zjednoczonych z Trumpem, który rujnuje zaufanie świata do Ameryki i sprawił, że art. 5 NATO wydaje się iluzoryczny. Polacy myślą, że nasze bezpieczeństwo zależy od Amerykanów, gdy tak naprawdę bardziej zależy od Ukraińców. Jeśli Ukraińcy się obronią, to nie mamy problemu, a jak nie, to mamy. Dopiero wtedy możemy liczyć na sojuszników, jeśli naprawdę możemy na wszystkich.

Drugie złudzenie dotyczy tego, że przez lata mówiliśmy Zachodowi, jak wielkim zagrożeniem jest Rosja. Dzisiaj zamiast Rosją zajmujemy się Wołyniem i odbieraniem medali. Teraz to my zachowujemy się jak ten naiwny Zachód przed 2022 rokiem.

**Z badań Res Futury wiemy, że z tygodnia na tydzień rośnie w internecie liczba publikacji antyukraińskich, takiego wzrostu nie odnotowano od dawna. Algorytm premiuję treści antyukraińskie i jeżeli ktoś chce być popularny, to musi zamieszczać treści antyukraińskie.**

**PS:** – Zupełnie przegraliśmy walkę o tę przestrzeń. Spory procent treści jest generowany automatycznie, przez boty; cała machina co minutę wypływa antyukraińskie treści. Powstaje trend i algorytm za nim podąża.

**A za trendem konkretni ludzie. Na Dworcu Warszawa Centralna szlają się grupy udające policję i zaczepiają obcokrajowców. Zamaskowani sprawcy wybiłi szyby i wrzucili koktajl Mołotowa do**

ukraińskiej restauracji w centrum Warszawy, obok biurowca Warsaw Tower. Na Moście Świętokrzyskim, też w centrum Warszawy, pobito 16-letniego Ukraińca. Ma zmasakrowaną twarz i pękniętą czaszkę, przeszedł operację. To przykłady tylko z ostatnich tygodni.

**PS:** – Będzie ich coraz więcej.

**Coraz częściej Polacy na polskich ulicach będą bić Ukraińców?**

**SS:** – Nastroje w Polsce robią się pogromowe. To nie jest histeria, myślę, że będzie gorzej. Państwo ma monopol na prawo mocne użycie przemocy, ale nasze państwo nie jest w stanie tego zrobić. Jeżeli pojawia się grupka, która przebiera się za policję, to w warunkach wojny hybrydowej może to być jakaś dywersja. Oni powinni zostać natychmiast zatrzymani i ukarani.

**PS:** – Odpowiedź na faszyzację życia publicznego może być tylko jedna – trzeba użyć siły. Państwo ma monopol na prawomocne użycie przemocy, ale nasze państwo nie jest w stanie tego zrobić. Jeżeli pojawia się grupka, która przebiera się za policję, to w warunkach wojny hybrydowej może to być jakaś dywersja. Oni powinni zostać natychmiast zatrzymani i ukarani.

**Państwo nigdy nie ma prawa tolerować takich przebiezańców.**

**PS:** – Bąkiewicz robił to z odkrytą przyłbicą. I nic go nie spotkało za to, co wyczyniał na polskich granicach. Jak raz pozwolimy na coś takiego, to za chwilę podobne inicjatywy będą pączkować.

**SS:** – Będzie poczucie, że jak państwo nie działa w takich sytuacjach, to traci zaufanie. Poradzić sobie z milionami botów jest trudno, ale walczyć z Bąkiewiczem już nie powinno.

**Bąkiewicz, Braun, Kamraci, działania skrajnych nacjonalistów. Ale przecież to Dorota Gawryluk na antenie Polsatu zapytała: „Dlaczego ktoś pochodzenia ukraińskiego, reprezentujący ukraińskie interesy, jest w polskim rządzie?”. Bo jej zdaniem „w polskim rządzie powinni być polscy ministrowie, którzy reprezentują polską rację stanu”.**

**SS:** – Dorota Gawryluk generalnie chyba za mądra nie jest. Więc nawet nie wiem, czy ma świadomość, że wchodzi w buty Moczara. Jednocześnie to tekst antysemita. Teraz mamy sprawdzać, który minister w trzecim pokoleniu nie miał babki żydowskiego pochodzenia? Albo białoruskiego czy ukraińskiego? To też pokazuje, jaki jest poziom naszych elit. Gawryluk statystycznie jest elitą, ma wpływ na widzów ogólnopolskiej stacji. Jesteśmy w G20, ale tylko ekonomicznie.

**Brunatniejemy?**

**PS:** – Tak.

**SS:** – Tak.

**PS:** – Mamy do czynienia z procesem faszyzacji życia publicznego. Bąkiewicz, Braun, dołożył się nawet Tusk biernością wobec nich. Tusk zamknął granicę z Niemcami, ale pod dyktando Bąkiewicza. Najgorzej jak było można, bo podarował mu sprawczość. Trzeba było najpierw zamknąć Bąkiewicza, a dopiero później granicę.

**Co to znaczy dla wyborów w 2027 roku?**

**SS:** – Mam nadzieję, że gorzej w relacjach z Ukrainą przynajmniej do 2027 roku już być nie może. Dobrze byłoby tego uniknąć w wyborach. Ale założę się, że Nawrocki pójdzie na rympał. Nowa gwiazda Kremla nie zawiedzie.

**PS:** – Po tej kampanii należy się spodziewać wszystkiego, co najgorsze. Mocnej licytacji na antyukraińskości. Nie wiadomo, dokąd to nas zaprowadzi, bo nie widzę opamiętania po ich stronie. Radykalizacja nie ma granic. ●

# Uzależnieni od Tuska

**Salonik VIP dla polityków KO przypomina aferę z ośmiorniczkami. Tu też jest elitarność oraz kasta uprzywilejowana, której więcej wolno i jest lepiej traktowana.**

ROZMOWA Z

**DR. MIROSŁAWEM OCZKOŚCIEM**, specjalistą ds. wizerunku i marketingu politycznego, Instytut Zarządzania Wartością SGH w Warszawie

**AGNIESZKA KUBLIK:** Dawid Kacprzyk, lekarz, koordynator SOR w warszawskim, miejskim Szpitalu Południowym, który zeszłym roku zarobił niemal 1,7 mln zł, sam z siebie skorygował faktury i oddał w czwartek szpitalowi pół miliona złotych. A kilka godzin później poleciały głowy – został odwołany cały, dwuosobowy zarząd Szpitala Południowego. Kryzys się już nie rozpętał?

**DR MIROSŁAW OCZKOŚ:** Te działania na pewno nie zaszkodzą, ale czy pomogą? Jesteśmy w fazie wzrostowej kryzysu wizerunkowego. Gaszenie pożaru gaśnicą samochodową niewiele pomoże.

Tym bardziej że Kacprzyk, lekarz, i był już radny KO, jest tylko pretekstem. I punktem zapalnym. Od niego się zaczęło, a teraz jest wykorzystywany jako pretekst...

**Zaraz, zaraz, jaki pretekst? To patologia, a nie pretekst. Na SOR-ze i nocnej opiece medycznej Kacprzyk miał pracować w zeszłym roku 3976 godzin, co przekłada się na 12 godzin dziennie, wliczając wszystkie dni w roku. To nie tylko niemożliwe, ale i niebezpieczne dla pacjentów. Co więcej, wiemy, że zrywał się z tych dyżurów, by np. występować w mediach. Jego przełożeni to tolerowali, a SOR-owi szefował bez kwalifikacji, bo nie ma specjalizacji.**

– Tak, to ustalmy, o czym rozmawiamy. O systemie, w którym nikt nie chce być szefem SOR-u, bo to jest najgorsza podobno praca, a lekarze nie stają do konkursów, więc szefowie Szpitala Południowego byli zachwyceni, że mają kogoś, kto formalnie zarządza tam SOR-em? Czy o kryzysie wizerunkowym władzy, który się rozpętał, bo nikt nad nim nie zapanował?

**To drugie.**

– To teraz wyjaśnię, dlaczego powiedziałem „pretekst”. Zapewniam panią, że gdyby to nie był radny Koalicji Obywatelskiej, PSL-u czy Lewicy, takiej afery by nie było.

„Gazeta Wyborcza” piórem Judyty Watoty już pisała o lekarzach, którzy bardzo dużo zarabiają. Ale tu mamy radnego KO, więc chodzi o partię władzy – dlatego lekarz i jego zarobione miliony to pretekst.

Bo skoro są lekarze, którzy też tak wiele zarabiają, a czytałem, że i więcej, a posłowie PiS się nimi nie interesują, to wiadomo, że chodzi o coś innego – o atak na KO. I nie byłoby wściekłego Tuska, gdyby Kacprzyk nie było z KO.

**I opozycja to wykorzystuje bardzo skutecznie. To klasyczne „polityczne złoto”, jak kiedyś dla Morawieckiego kryzys na Białorusi.**

– Właśnie to – złoto w rękach opozycji.



• 05.05.2026 roku, Warszawa, Szpital Południowy. Dawid Kacprzyk

FOT. JACEK MARCZEWSKI / AGENCJA WYBORCZA.PL

**KO im je wręczyła, bo już ponad tydzień temu rozeszła się informacja o horrendalnych zarobkach Kacprzyka. A zwolniony został dopiero teraz. W tym czasie ten kryzys, poza kontrolą władzy, rozpełził się wszędzie. Długo to trwało, zanim nastąpiła reakcja...**

– Za długo. Zasada jest taka, że w dobie, najpóźniej w dwie, trzeba podjąć świadomą decyzję o kolejnych krokach. Tu sytuacja wygląda tak, jakby ktoś podjął decyzję, że „jakoś to będzie i nic nie robimy”. To było bardzo szkodliwe podejście do problemu.

Podaję, że nikt nic zrobił, by się ten kryzys tak nie rozlał, bo nikt tak naprawdę nie wiedział, co zrobić.

Zresztą to nie pierwszy raz, kiedy ten rząd z wizerunkowymi kryzysami sobie nie radzi.

**Sztab kryzysowy nie wiedział, co robić?**

– A kiedy zebrał się sztab kryzysowy? To jest pytanie zasadnicze.

**Nie, właściwie zasadnicze pytanie brzmi raczej: czy w ogóle istnieje taki sztab kryzysowy? Rządowy i partyjny.**

– To nam wiele mówi np. o kondycji polskiej polityki w ogóle. Na co partie wydają publiczne pieniądze, skoro nie radzą sobie z kryzysami?

W profesjonalnych partiach sztaby kryzysowe działają na stałe, bo nie ma pytania, czy będzie kryzys, tylko kiedy będzie kryzys i jaki. I trzeba mieć przygotowane różne warianty reagowania na bieżąco. Zakładanie, że jakoś to będzie, bo się samo ułoży, to fundamentalny błąd.

Koalicja Obywatelska stale go popelnia, można powiedzieć, że na własnych błędach się nie uczy, bo wszyscy są uzależnieni od premiera Tuska.

**Dopiero kiedy w środę Tusk zabrał głos w sprawie Kacprzyka, coś się ruszyło – lekarz stracił pracę, a prokuratura wszczęła sprawę.**

– Mówiłem: czekali, aż się samo rozwiąże.

*Podejrzewam, że nikt nic zrobił, by się ten kryzys tak nie rozlał, bo nikt tak naprawdę nie wiedział, co zrobić. Zresztą to nie pierwszy raz, kiedy ten rząd z wizerunkowymi kryzysami sobie nie radzi*

**Tusk to taki jednoosobowy sztab kryzysowy?**

– Tak traktują go prawdopodobnie jego współpracownicy – że jak ma się coś zadziać, to wystąpi Donald Tusk, pojedzie gdzieś, coś ogłosi, zdecyduje i wszystko się jakoś ułoży.

Nie dostrzegam tu pracy zespołowej. Pewnie jakiś zespół doradców istnieje, ale jak widać po aferze Kacprzyka, nie jest skuteczny.

Pamiętam aferę ośmiorniczek, była spektakularna, bo nie było reakcji...

**... to przypomnę: w czerwcu 2014 r. wybuchła afera podsłuchowa. Wyszło na jaw, że ministrowie w rządzie KO-PSL, Radosław Sikorski i Jacek Rostowski, zapłacili kartami służbowymi m.in. za ośmiorniczki, co stało się symbolem odklejonych od życia politycznych elit. To są porównywalne afery?**

– W sensie aferalnego potencjału porównywalne. Teraz się przebiło do opinii publicznej, że radny KO, że horrendalne zarobki, no i ten salonik VIP dla polityków KO.

Czyli jest jak tymi ośmiorniczkami – elitarność, kasta uprzywilejowana, której więcej wolno i jest lepiej traktowana. I przypomina sprawę senatora Lenza.

**Ale tam chodziło o to, że lekarz w czasie dyżuru zajął się dzieckiem senatora, a Kacprzyk w czasie dyżuru nie zawsze zajmował się chorymi, tylko sobą. Pierwszy poszedł do pacjenta, drugi – odszedł od pacjenta.**

– Pani redaktor, to szczegóły, ludzie widzą, że władza może więcej. To jest istota tej afery.

Jak za PiS. Mąż pani Witek otrzymał opiekę, jakiej by nie miał, gdyby żona nie była marszałkiem Sejmu, a Jarosławowi Kaczyńskiemu szef wojskowego szpitala kul by do domu nie przywiózł, gdyby Kaczyński nie był przywódcą wszystkiego.

To wszystko silnie działa na wyobraźnię – kasa i salonik VIP na SOR-ze.

**Ośmiorniczki wcale nie były wtedy drogie, a ten salonik VIP to tak naprawdę pomieszczenie poza SOR-em, na wyższym piętrze, w komercyjnej części szpitala, należące do przyszpitalnego Warszawskiego Centrum Chirurgii Kręgosłupa.**

– Zapewniam panią redaktor, że „salonik VIP” już w świadomości Polaków się przjął. Wdrukowany na wieki wieków amen.

**Marcin Kierwiński, szef MSWiA i szef warszawskiej KO, nie chciał powiedzieć, kto w tym saloniku VIP czekał. „Jeśli te osoby będą chciały państwa o tym poinformować, to poinformują” – rzucił do dziennikarzy.**

– O tym właśnie mówię, mleko się rozlało. Salonik VIP kojarzy się z salonikami na lotniskach, czyli pewnie jest tam jedzenie, picie, lepszy personel, zapewne są też działające sprzęty – dla tych lepszych. I nie ma znaczenia, że najgłośniejszą krzywą o przywilejach ci, którzy nie tak dawno temu czerpali garściami i milionami złotych z kasy państwowej. Kupowali zepsute respiratory, uszkodzone maseczki i przelewali pieniądze dla swoich. Ludzie mają pamięć „złotej rybki”.

Okrzyk „Japaj złodzieja” najgłośniejszą wydadzą z siebie ci, którzy sami mają coś na sumieniu. Tak wygląda teraz świat. Głośniejszy, bezczelniejszy, bardziej bezwzględny wygrywa. Kłamstwo to nowa prawda, jak mówią słowa piosenki. Zarzuc przeciwnikowi to, co tobie można zarzucić, tylko musisz być szybszy i zwielokrotnie dawkę. PiS opanował tę metodę do perfekcji i nadal ją rozwija.

**Jaka powinna być modelowa reakcja na ten kryzys?**

– Przede wszystkim musi być bardzo szybka. Trzeba oddzielić człowieka od instytucji, zapanować nad opowieścią tej historii. To chodzi o ochronę zdrowia, o chorych, trzeba pokazać empatię. Ale KO tego nie zrobiła i teraz jest w defensywie, może tylko tłumaczyć się z kolejnych doniesień.

Strategia jest prosta, są trzy kroki do zrobienia: tłumaczymy, co się dzieje, dlaczego tak się dzieje i co z tego wynika. Pokazujemy fakty i przedstawiamy rekomendacje. A premier dopiero w środę, tydzień po wybuchu afery, powiedział, że sprawdzi, ile lekarze zarabiają.

**Kto powinien jako pierwszy zabrać głos?**

– Władze szpitala, bo są odpowiedzialne za pracę lekarza, a potem Kierwiński, bo jest odpowiedzialny za struktury partyjne.

**Judyta Watota od razu pytała szefów szpitali i Kierwińskiego o ten przypadek. Bez reakcji.**

– No właśnie. I wreszcie rzecznik rządu powinien zabrać głos, bo sprawa dotyczy sprawujących władzę.

Powinien i Rafał Trzaskowski, to szpital miejski, a on jest wiceszefem KO.

Ale politycy partii rządzącej sami się wystawiają do bicia.

**A PiS wali. W czwartek posłowie Kaczyńskiego ruszyli z kontrolami w szpitalach warszawskich.**

– Grają, jak przeciwnik pozwala, a przeciwnik pozwala na wiele.

**Wybory parlamentarne za ponad rok. Afera Kacprzyka może mieć znaczenie?**

– To wróżenie z fusów. Ale wydaje się, że utrzymanie obecnych emocji przez ponad rok jest niemożliwe.

**Chyba że PiS to wyciągnie...**

– W ośmiorniczki zainwestowały ruskie trolle, czy będą mieszać w sprawie zarobków lekarzy?

**To też wróżenie z fusów...**

– Ale chora służba zdrowia wszystkich grzeje. Pytanie, kto na tym bardziej ucierpi – lekarze, politycy czy pacjenci?

A może wszyscy? ●

**Rozmawiała Agnieszka Kublik**

# Nauczyciele rezygnują z pracy. „Nigdy więcej nie wrócę do szkoły”

To już dawno przestało polegać na uczeniu. Ciągłe telefony, bo komuś coś się stało, zawiadomienia na policję, wywiady środowiskowe, pisma do sądu – opowiada matematyk, który zrezygnował z pracy w szkole.

**Karolina Słowik**

– W ostatnim tygodniu szkoły moje dziecko stwierdziło: „Pani powiedziała, że jesteśmy niegrzeczni i nie wie, czy dalej będzie naszą wychowawczynią po wakacjach” – mówi pani Monika z Wrocławia.

I dodaje, że z rodzicami wychowawczyni nie rozmawiała. Ale obawia się, że jeśli nauczycielka rzeczywiście podejmie taką decyzję, to oficjalnie uczniowie z tej klasy dowiedzą się o tym raczej we wrześniu. Bo tak było z poprzednią panią.

To nie odosobniony przypadek. Według najnowszego „Ogólnopolskiego badania na temat ryzyka psychologicznego i stresu w zawodzie nauczyciela” przeprowadzonego przez zespół Uniwersytetu Warszawskiego pod kierownictwem prof. Małgorzaty Żytko na zlecenie Związku Nauczycielstwa Polskiego wynika, iż 72 proc. badanych nauczycieli nie potrafi jednoznacznie zadeklarować, że pozostanie w zawodzie. Co czwarty podejmuje aktywne działania, aby zakończyć pracę w szkole.

A maj i czerwiec to czas, w którym podejmują takie decyzje. Nauczyciele na zamkniętych grupach szukają porad. Dopytują, czy jak już złożą wypowiedzenie, to nie będą musieli wracać po świadectwo pracy. Przygotowa-



• Nauczycielka podczas lekcji (zdjęcie ilustracyjne) FOT. SHUTTERSTOCK

wują się do tego wcześniej, robią kursy, szukają pracy w innych branżach.

## „Pocieszyciel dla dzieci i rodziców”

Nauczyciele rezygnują z pracy w tym zawodzie. Tak jak pani Marzena z Krakowa.

– Już w zeszłym roku o tym myślałam, jednak nie starczyło mi odwagi – przyznaje. – Ale już wtedy zaczęłam czegoś szukać i zrobiłam kursy online, teraz wystarczyło wysłać CV. Nie wysłałam zbyt dużo, ze dwadzieścia. Rozmów o pracę miałam około dziesięciu i teraz po kilkunastu latach przy tablicy przestają być nauczycielką niemieckiego – podkreśla.

Jeszcze na wakacje pani Marzena zaczyna pracę jako specjalistka od komunikacji.

Podobna jest historia pana Grzegorza, matematyka z Wrocławia, który pracę w szkole zaczął tuż po studiach. Przyznaje, że 15 lat temu nauczyciel znał zupełnie coś innego, niż teraz. Bo jak twierdzi teraz bardziej czuje się wychowawcą, psychologiem, po-

cieszycielem. I to nie tylko dla dzieci, ale również dla ich rodziców.

– To ich wieczne zadowalanie, skanie nad nimi na polecenie dyrekcji, a w pewnych przypadkach też umoralnianie, to już ponad moje siły. I to wszystko za 5 tys. zł za półtora etatu. To już dawno przestało polegać na uczeniu matematyki. Ciągłe telefony, bo komuś coś się stało, zawiadomienia na policję, wywiady środowiskowe, pisma do sądu – opowiada.

Pan Grzegorz dodaje, że nie chodzi już nawet o testy końcowe, klasówki i przygotowywanie do konkursów. – Na co dzień jeden wrzask w klasie, obelgi od uczniów. Naprawdę, mam dosyć. Nie mogę się doczekać etatu i pracy od godziny 9 do 17, zamiast całodobowej obsługi wszystkich dookoła – tłumaczy.

Z pracy w szkole rezygnują nie tylko ci, którzy przepracowali w oświacie po kilkanaście lat. Odchodzą też młodzi nauczyciele. Często ich obciążenie obowiązkami było większe niż starszej kadry. Pani Anna przepracowała w podstawówce zaledwie trzy lata.

– Ale mocno to odczułam – zastrzegam. – Pracowałam 35 godzin tygodniowo jako polonistka i miałam wychowawstwo. Nigdy więcej nie wrócę do szkoły. To, co tam się dzieje, jest niepojęte. Psychicznie jestem wykończona. Przykro mi, bo zawsze myślałam, że to moje powołanie. Ale te ideały bardzo szybko się wypaliły.

Nie będę tracić zdrowia, nie będę tak bardzo obciążona, przestanę pracować w halasie. Widzę, że inni dookoła mają wszystko w nosie – żali się.

Raport naukowców z UW jednoznacznie pokazuje, że warunki pracy i płacy to główne przyczyny rezygnacji z pracy w szkole. Z badania wynika, że połowa nauczycieli jest zestre-

*Odchodzą też młodzi nauczyciele. Często ich obciążenie obowiązkami było większe niż starszej kadry*

sowanych, a poziom ich skumulowanego stresu jest wysoki – 60 proc. cierpi na bezsenność, przewlekłe bóle i wyczerpanie. Z 20 przyczyn tego stanu aż 13 ma charakter systemowy. Chodzi również m.in. o nadmierną biurokrację, brak ochrony prawnej oraz przerzucanie odpowiedzialności za wdrażanie reform bez zapewnienia kadr i wsparcia.

## Brakuje 2 proc. kadry

Nie pomagają zapowiedzi, że rząd planuje w przyszłym roku podnieść wynagrodzenia nauczycielom o 3 proc. Związek Nauczycielstwa Polskiego skomentował te plany jako nieporozumienie, niesprawiedliwość i finansową mizериę.

Wiceprezesa ZNP Urszula Woźniak ironizowała, że ktoś musiał pomylić się w obliczeniach: – Jak to zobaczyłam pomyślałam sobie, że przecinek jest postawiony nie w tym miejscu. Podwyżka o 25 proc. to owszem, moglibyśmy o tym rozmawiać – mówiła.

A sytuacja kadrowa wciąż jest niepokojąca. Jak wyliczył Robert Górniak, wicedyrektor szkoły z Sosnowca i autor bloga Dealerzy Wiedzy, w ostatni piątek maja było ponad 15 tys. ofert pracy w szkołach.

Zaznacza, że liczba brakujących nauczycieli to 2 proc. całej polskiej kadry. – Tak, bywało gorzej, ale 2 proc. oznacza, że przeciętnie każda szkoła z 50 nauczycielami nie ma jeszcze pełnej kadry na nowy rok – komentuje Górniak.

I podkreśla, że w trzy pierwsze dni czerwca dyrektorzy dodali do banku ofert pracy aż 1903 nowe ogłoszenia. Największe braki kadrowe dotyczą dużych miast, przede wszystkim stolic województw. W Warszawie praca czeka na 2,1 tys. osób, a w Krakowie – na ponad 600. ●

OGŁOSZENIE

Kraj/34424934

### JUTRO z „Wyborczą”

**SUPER MIASTA REGIONY DŁUGOWIECZNI** | wyborcza.pl

- Emerytura to dobry początek. Nareszcie można pożyć!
- Typowy senior nie istnieje. Wymyśliliśmy go sobie.
- Seks nie kończy się po siedemdziesiątce.

**Wyborcza.pl/Supermiasta**

REKLAMA

PARTNERZY GŁÓWNI

**DOLNY ŚLĄSK** | **Warszawa**

PARTNERZY

**Mazowsze** | **WARMIA MAZURY**

**B8 2020** | **KATOWICE dla odmiany**

**Kraków** | **OPOLE**

**Sopot** | **WALBRZYCH**

# Keir Starmer rezygnuje ze stanowiska premiera

Brytyjski premier ogłosił swoją decyzję podczas wystąpienia na Downing Street w poniedziałek rano.

**Maciej Czarnecki**

Keir Starmer pełni funkcję premiera Wielkiej Brytanii od 7 lipca 2024 r.

– Moje ugrupowanie [Partia Pracy] pyta teraz, czy jestem najlepszą osobą, by poprowadzić nas do następnych wyborów. Usłyszałem odpowiedź i akceptuję ją z godnością – powiedział w przemówieniu, podkreślając, że zawsze kierował się dobrem kraju.

Zdradził, że rano rozmawiał już z królem i przekazał mu swoją decyzję. Poprosił komitet wykonawczy Partii Pracy o opracowanie harmonogramu wyborów nowego przywódcy, zakładającego otwarcie nominacji 9 lipca i zakończenie procesu do wakacji, by tenże przywódca przejął stery przed wznowieniem prac parlamentu we wrześniu.

Do tego czasu Starmer pozostanie na czele rządu.

Zdecydowanym faworytem do jego zastąpienia jest były burmistrz Wielkiego Manchesteru Andy Burnham, który 18 czerwca br. wywalczył mandat w wyborach uzupełniających do Izby Gmin. W brytyjskiej tradycji politycznej szef rządu musi zasiadać w Westminsterze.

Burnham potwierdził w poniedziałkowym oświadczeniu, że będzie ubiegał się o tekę premiera. Zadeklarował, że chce, aby przekazanie władzy było „pozytywnym procesem odnowy”.

„Ludzie chcą postępu w zakresie wzrostu gospodarczego, kosztów życia, usług publicznych, mieszkalnictwa i możliwości dla następnego pokolenia.

• **Brytyjski premier Keir Starmer przemawia przed budynkiem przy Downing Street 10 i ogłasza swoją rezygnację. Londyn, 22 czerwca 2026 roku**

FOT. REUTERS / JAIMI JOY



Zmiany polityczne nigdy nie powinny odwracać uwagi od odpowiedzialności za poprawę życia ludzi”, podkreślił 56-letni polityk.

**Andy Burnham premierem Wielkiej Brytanii już w połowie lipca?**

Parlamentarzyści rozjeżdżają się na wakacje 16 lipca. Jeśli Burnham nie będzie miał kontrkandydatów – a wydaje się to dość prawdopodobne – powinien przejąć stery partii i państwa w okolicach tej daty.

Natomiast gdyby pojawił się jakiś rywal i laburzyści zorganizują partyjne wybory, Starmer porządzi trochę dłużej. W takim scenariuszu, jak pisze brytyjski dziennik „The Guardian”, nowy premier pojawiłby się pod koniec sierpnia.

Lider prowadzący w sondażach, prawicowej partii Reform UK Nigel Farage wezwał do przedterminowych wyborów, ale prawo nie zobowiązuje do tego laburzystów.

Liczą oni, że nowy lider pomoże im z czasem odwrócić spadki w sondażach po druzgocących stratach w majowych wyborach lokalnych i serii niepopularnych decyzji Starmera, w tym skandalu wokół powiązań powołanego przez niego na ambasadora w USA Petera Mandelsona z przestępcą seksualnym Jeffreyem Epsteinem.

**Keir Starmer rezygnuje z funkcji premiera, broniąc swojego dziedzictwa**

W przemówieniu na Downing Street Starmer podkreślał osiągnięcia swoich niespełna dwuletnich rządów. Przyznał jednak, że jego ugrupowanie uznało, iż przyszedł czas na zmianę przywódcy.

– Sześć lat temu odziedziczyłem Partię Pracy, która była zbankrutowana politycznie, finansowo i moralnie.

Wielokrotnie powierzano mi, że moja partia jest skończona, że odesłano nas do historii, że większość w wyborach po-

wszechnych, a co dopiero miążdżąca większość, jest niemożliwa – powiedział.

– Udowodnił, że ci ludzie się mylą – dodał, wyliczając to, co uznał za najważniejsze sukcesy: wyrugowanie antysemityzmu z ugrupowania, „przywrócenie zaufania do gospodarki, obronności i bezpieczeństwa narodowego”, pracę na rzecz „bardziej sprawiedliwego kraju z godnością i szacunkiem, w którym wszyscy są widziani, wszyscy są ceni, a bogactwo i możliwości są dla wszystkich, a nie tylko dla nielicznych uprzywilejowanych”.

**Starmer nie powalczy też o przywództwo w Partii Pracy**

– Przywróciliśmy naszą reputację na świecie, a Wielka Brytania po raz kolejny stanęła w obronie przyzwoitości, szacunku i praworządności. Zabezpieczanie umów handlowych, wspieranie Ukrainy, obrona naszych wartości i odbudowa naszych stosunków z naszymi sojusznikami w Europie – wymieniał odchodzący brytyjski premier.

Pod koniec wystąpienia, podczas którego z głośników dobiegała „Oda do radości” Beethovena, Starmer z trudem starał się opanować emocje. Zapowiedział, że po odejściu ze stanowiska skupi się na „najważniejszej pracy”, czyli byciu najlepszym mężem i ojcem, jak tylko potrafi. Jeszcze w piątek zapewniał, że stanie do walki o przywództwo w partii. Jednak kilkoro ministrów miało dać mu do zrozumienia w prywatnych rozmowach, że jego czas się skończył.

Laburzysta jest szóstym premierem w ciągu dekady, który odchodzi ze stanowiska.

Akurat we wtorek przypada 10. rocznica referendum w sprawie wyjścia z Unii Europejskiej. W środę zaś – 10. rocznica rezygnacji Davida Camerona, który zarządził to referendum i namawiał do pozostania w Unii. ●

## Pod jego rządami Manchester odżył

**56-letni „król Północy” to jeden z najpopularniejszych polityków w kraju.**

Premier Wielkiej Brytanii Keir Starmer ogłosił w poniedziałek 22 czerwca, że rezygnuje ze stanowiska przywódcy brytyjskiego rządu i Partii Pracy. Według BBC rano Starmer poinformował o swojej decyzji króla Karola III, później zwrócił się także do Krajowego Komitetu Wykonawczego Partii Pracy z prośbą o ustalenie harmonogramu wyborów nowego lidera.

Według stacji nominacje na stanowisko lidera będą przyjmowane od 9 lipca. Nowy przywódca ma przejąć stery przed wznowieniem prac parlamentu we wrześniu. – Do tego czasu pozostanie na stanowisku premiera – powiedział Starmer.

**Kim jest Andy Burnham?**

Najpoważniejszym kandydatem do objęcia stanowiska lidera partii i pre-

miera jest 56-letni Andy Burnham, dotychczasowy burmistrz obszaru metropolitalnego Wielki Manchester.

Drzwi do Downing Street otworzyło mu wygranie 18 czerwca wyborów uzupełniających do Izby Gmin. W brytyjskiej tradycji politycznej szef rządu musi zasiadać w Westminsterze.

Członkowie Partii Pracy mają nadzieję, że popularność Burnhama odwróci fatalne dla ugrupowania trendy sondażowe i przelozę się na solidne odbicie poparcia.

Burnham był burmistrzem obszaru metropolitalnego Wielkiego Manchesteru przez ostatnią dekadę (2017-26). Urodził się w północno-zachodniej Anglii, między Manchesterem i Liverpooliem, i doczekał się przezwiaska „króla Północy” – to nawiązanie do uniwersum „Gry o Tron”, podkreślające jego sceptycyzm wobec polityki prowadzonej z Londynu i skupionej na perspektywie stolicy.



• **Były burmistrz Wielkiego Manchesteru i nowo wybrany poseł z okręgu Makerfield Andy Burnham. Ashton-in-Makerfield w Wielkiej Brytanii, 19 czerwca 2026 roku**

FOT. REUTERS / TEMILADE ADELAJA

Popularny polityk pielęgnuje wizerunek człowieka zbliżonego do spraw „zwykłych ludzi”, często pokazując się publicznie w dżinsach, a nie w garniturze, i grając w ukochaną przez Bry-

tyczyków piłkę nożną. Burnham od lat jest ważną postacią brytyjskiej polityki. Pełnił różne funkcje w gabinetach Tony’ego Blaira i Gordona Browna, z których najważniejszą było kierowanie ministerstwem zdrowia za rządów tego drugiego. W 2010 i 2015 r. ubiegał się już o przywództwo partii, ale w obu przypadkach przegrywał z kretelem.

Odszedł wtedy z Westminsteru, by rządzić w Manchesterze, który pod jego rządami odżył. Za jedno z jego osiągnięć uznaje się poprawę lokalnego transportu publicznego.

**Andy Burnham zastąpi Keira Starmera?**

W przeprowadzonych 18 czerwca wyborach uzupełniających w położonym pod Manchesterem okręgu Makerfield Burnham pewnie pokonał kandydata prawicowej partii Reform UK Roberta Kenyona oraz innych rywali. W zwycięskim przemówieniu za-

powiedział m.in. wzmocnienie edukacji zawodowej i polepszenie sytuacji na rynku pracy dla młodych, obniżenie taryf za energię i przejazdy pociągami.

Burnham jest uważany za bardziej lewicowego polityka od Starmera. Jak relacjonuje agencja Associated Press, krytycy wytykają mu, że jego hasła są dość ogólnikowe i nie wiadomo jeszcze, skąd weźmie pieniądze na wprowadzenie ich w życie. – Nazywanie go królem Północy, jak sądzę, nasuwa pytanie, czy może być on także królem Południa, królem Wschodu i królem Zachodu – zauważa w rozmowie z AP Tim Bale, politolog z londyńskiego Queen Mary University.

– Tak czy inaczej, wydaje się, że ma to coś, co zachęca ludzi do myślenia o nim nie jako o zwykłym polityku, ale o kimś, kto potrafi porozumieć się z normalnymi ludźmi, potrafi mówić po ludzku – dodaje ekspert. ●

**Maciej Czarnecki**

# Przeciwnicy porozumienia USA-Iran ruszyli do ataku

Podpisane kilka dni temu porozumienie z USA nie uci-  
szyło sporu między gołębiami  
i jastrzębiami.

**Robert Stefanicki**

Porozumienie zostało wynegocjowane przez zespół rządowy pod kierownictwem przewodniczącego parlamentu Mohammeda Baghera Ghalibafa (który tym samym opuścił obóz jastrzębi, do którego wcześniej był zaliczany). Mimo że w zgodnej ocenie zachodnich analityków treść umowy jest bardzo korzystna dla Iranu, to twarogłowi, związani z tzw. Frontem Stabilności (Pajdari), są niezadowoleni.

Kluczowe pytanie brzmi: po której stronie jest najwyższy przywódca? Dramatyczne okoliczności jego wyboru na to stanowisko każyły zakładać, że będzie kontynuował rodzinne tradycje i stanie po stronie jastrzębi. Kandydatura Chameneiego juniora została przeforsowana przez polityków konserwatywnych, związanych z Gwardią Rewolucyjną, wbrew obozowi umiarkowanemu, gdy poprzedni lider i jego ojciec, Ali Chamenei,

poległ w pierwszym dniu izraelsko-amerykańskiej operacji wojskowej.

## Co miał na myśli Modżtaba Chamenei?

Modżtaba Chamenei nie pojawia się publicznie. To może wskazywać, że jest poważnie ranny. Jednak wygląda na to, że jest w stałym kontakcie z pozostałymi strukturami władzy, sporadycznie wydaje też pisemne oświadczenia.

W ostatnim, sporządzonym jako list do prezydenta Iranu Masuda Pezeszkiana, datowanym na czwartek 18 czerwca (czyli tuż po zatwierdzeniu porozumienia z USA, a przed jego formalnym podpisaniem), Chamenei stwierdza, że miał „zasadniczo inne zdanie” na temat memorandum, ale zatwierdził je po otrzymaniu zapewnienia od Najwyższej Rady Bezpieczeństwa Narodowego i jej przewodniczącego, prezydenta Pezeszkiana, że prawa Iranu i interesy „osi oporu” (Hezbollahu) będą chronione.

Oświadczenie wywołało sprzeczne narracje. Główny negocjator Bagher Ghalibaf powiedział, że opinia najwyższego przywódcy wzmacnia pozycję Teheranu w wywieraniu nacisku na Waszyngton, aby ten dotrzymał zobowiązań podjętych w ramach porozumienia.

A według radykalnych mediów i osobistości politycznych wiadomość Chameneiego wskazuje na to, iż jego poglądy nie zostały w pełni uwzględnione w procesie negocjacji.

– Najwyższy Przywódca wyraźnie wyraża swoje niezadowolenie. Pyta: „Dlaczego nie przestrzegaliście warunków?” – powiedział Mahmud

**Według doniesień,  
Chamenei dwa  
tygodnie zwlekał  
z zatwierdzeniem  
umowy ze Stanami  
Zjednoczonymi**

Nabavian, członek parlamentarnej Komisji Bezpieczeństwa Narodowego i Polityki Zagranicznej, w wywiadzie dla dla państwowego nadawcy Irib (zarówno on, jak i Irib sprzyjają Frontowi Pajdari).

Wywiad wywołał skandal, bo Nabavian powiedział, że widział tajną korespondencję napisaną przez Modżtabę, w której ten stwierdził, że irański ze-

spół negocjacyjny przekroczył swoje uprawnienia. „To, co uzgodniono podczas rozmów w Pakistanie, całkowicie różni się od tego, co miało się wydarzyć i co było warunkiem legalności rozmów; rozmowy muszą zostać przerwane” – miał napisać przywódca.

Rozmowa na żywo z Nabavianem została przerwana, a następnie usunięta z archiwum. Dyrektor stacji podał się do dymisji. Rzecznik zespołu negocjacyjnego odrzucił twierdzenia Nabaviana jako nieaktualne i zmanipulowane. Nabavian twierdził, że najwyższy przywódca postawił II warunków kontynuacji negocjacji, w tym otrzymanie odszkodowania od Stanów Zjednoczonych, utrzymanie prawa do wzbogacania uranu, zniesienie sankcji, uwolnienie zamrożonych aktywów Iranu i sprawowanie pełnej suwerenności nad cieśniną Ormuz, w tym natychmiastowe rozpoczęcie pobrania opłat za przepuszczanie statków, które następnie zostaną przekazane „rodzinom męczenników i weteranom”.

## Chamenei zwlekał z podpisaniem porozumienia

Ponowne otwarcie szlaku wodnego powinno nastąpić dopiero wtedy, gdy Stany Zjednoczone zgodzą się wypła-

cić odszkodowanie – bezpośrednio, a nie jako „pożyczka od Kataru”. Według Nabaviana, Chamenei nakazał również negocjatorom, aby nie omawiali programu nuklearnego.

Raja News opublikowała opinię Mehdiego Khannalizadeha, członka zespołu medialnego towarzyszącego irańskiej delegacji podczas rozmów w Islamabadzie, który potwierdził słowa Nabaviana.

Według doniesień, Chamenei zwlekał dwa tygodnie z zatwierdzeniem umowy. W końcu wysłał list z pytaniami do członków Najwyższej Rady Bezpieczeństwa Narodowego, a po uzyskaniu odpowiedzi wydał zgodę.

Irańscy analitycy, cytowani przez portal Iran International, sądzą, że Chamenei chciał zapewnić radykałom, że nie porzucił swojego poprzedniego stanowiska i zaakceptował porozumienie wyłącznie ze względu na interesy państwa i otrzymane gwarancje.

Cała ta dyskusja odbywa się w momencie, gdy porozumienie znowu wisi na włosku. Iran ponownie zamknął cieśninę Ormuz, ponieważ Izrael zaatakował Hezbollah w Libanie. Niedzielne rozmowy w Genewie z udziałem wiceprezydenta USA nie doprowadziły do rozstrzygnięcia. ●

OGŁOSZENIE PŁATNE

Kraj/34440360

## Wyciąg z ogłoszenia o l ustnym przetargu nieograniczonym Burmistrza Wieruszowa

### Przeznaczenie i opis nieruchomości

Sprzedaży podlega nieruchomość o kształcie zbliżonym do prostokąta, położona w centralnej części Wieruszowa. Oznaczona jest nr ewid 257 o pow. 0,0775 ha i nr ewid. 256/2 o pow. 0,0064 ha. Zapisana w KW SR1W/00097320/2 prowadzonej przez Sąd Rejonowy w Wieluniu. Działy III i IV ksiąg wieczystych wolne od wpisów. Zabudowana budynkami, w których mieści się kino Słońce, była siedziba Ochotniczej Straży Pożarnej oraz stanowiska garażowe. Budynek podłączony jest do sieci centralnego ogrzewania, wodociągowej, kanalizacyjnej i energii elektrycznej. Działka nie posiada opracowanego miejscowego planu zagospodarowania przestrzennego. Ujęta jest w studium uwarunkowań i kierunków zagospodarowania przestrzennego Gminy Wieruszów uchwalonym Uchwałą Nr XIV/101/2019 Rady Miejskiej w Wieruszowie z dnia 24.10.2019r. jako tereny zabudowy mieszkaniowo-usługowej funkcja podstawowa i zabudowy usługowej oraz mieszkaniowo wielorodzinnej – funkcja towarzysząca lub uzupełniająca. Położona jest na obszarze zabytkowego układu urbanistycznego Wieruszowa, wpisanego do rejestru zabytków nieruchomych województwa łódzkiego pod pozycją 671/A z dnia 15.04.1993r.

### Warunki przetargu i wadium

Cena wywoławcza nieruchomości wynosi: **1.737.000,00 zł**. Minimalne postąpienie – 1 % ceny wywoławczej które wynosi: **17.370,00 zł**. Sprzedaż zwolniona jest z opodatkowania podatkiem VAT. Warunkiem przystąpienia do przetargu jest wpłacenie wadium w pieniądzu wysokości 10% ceny wywoławczej t.j. w kwocie : **173.700,00 zł**.

Wadium należy wpłacać przelewem na konto Urzędu Miejskiego w Wieruszowie w PKO BP O/Wieruszów nr 46 1020 4564 0000 5102 0060 0619 do dnia **27.08.2026r.**

### Termin przeprowadzenia przetargu

**Przetarg odbędzie się dnia 02.09.2026r. o godz. 11.00 – tej, w Urzędzie Miejskim w Wieruszowie, ul. Rynek 1-7, sala nr 38 (I piętro).**

### Informacje dodatkowe.

**Przed przystąpieniem do przetargu należy zapoznać się z jego szczegółowymi zapisami zawartymi w pełnym ogłoszeniu o przetargu. Ogłoszenie zostało wywieszone na tablicy ogłoszeń Urzędu Miejskiego w Wieruszowie zamieszczone w Biuletynie Informacji Publicznej (zakładka Ogłoszenia i Informacje 2026) oraz na stronie internetowej <http://www.wieruszow.pl>.**

**Wyciąg z ogłoszenia został zamieszczony w prasie codziennej ogólnokrajowej.**

Dodatkowych informacji w sprawie warunków, trybu i przedmiotu przetargu udziela Wydział Planowania Przestrzennego i Gospodarki Nieruchomościami Urzędu Miejskiego w Wieruszowie, 98-400 Wieruszów, ul. Rynek 1-7 w godzinach pracy urzędu, tel. 62-78-32-635.

Z up. BURMISTRZA  
**Marta Siubijak**  
Z-CA BURMISTRZA

OGŁOSZENIE PŁATNE

Kraj/34440329

STAROSTA  
OSTRZESZOWSKI  
GN.6821.3.2026  
GN.6821.4.2026

Ostrzeszów, dnia 16 czerwca 2026 r.

## OBWIESZCZENIE o zamiarze wszczęcia postępowania

Na podstawie art. 124b w związku z art. 114 ust 3 i 4 ustawy z dnia 21 sierpnia 1997r. o gospodarce nieruchomościami (tj. Dz.U.2026.399) informuję, o zamiarze:

- udostępnienia nieruchomości położonej w Klonie, gmina Czajków, powiat ostrzeszowski, województwo wielkopolskie oznaczonej jako działka ewidencyjna numer 773,  
- ograniczenia nieruchomości położonej w Klonie, gmina Czajków, powiat ostrzeszowski, województwo wielkopolskie oznaczonej jako działka ewidencyjna numer 773, jako nieruchomości o nieregulowanym stanie prawnym. Postępowanie prowadzone jest na wniosek ENERGIA-OPERATOR S.A.

Z uwagi na powyższe, na podstawie art. 114 ust. 3 i 4 ustawy o gospodarce nieruchomościami, Starosta Ostrzeszowski, wykonujący zadanie z zakresu administracji rządowej wzywa wszystkie osoby, którym przysługują prawa rzeczowe do nieruchomości do ich ujawnienia i udowodnienia w terminie 2 miesięcy od dnia niniejszego ogłoszenia – pod rygorem pominięcia praw tych osób w postępowaniu o udostępnienie ww. nieruchomości.

Wszelkie oświadczenia, wnioski oraz dokumenty należy przesyłać na adres Starostwa Powiatowego w Ostrzeszowie, ul. Zamkowa 31; 63-500 Ostrzeszów.

Dariusz Świtoń  
Starosta Ostrzeszowski

OGŁOSZENIE PŁATNE

Kraj/34440217

## W Sądzie Rejonowym w Lidzbarku Warmińskim

w sprawie I Ns 138/25 toczy się postępowanie z wniosku PKO Banku Polskiego Spółki Akcyjnej z siedzibą w Warszawie o stwierdzenie nabycia spadku po **Beacie Błażkiewicz**, zmarłej w dniu 29 grudnia 2020 r. w Gubinie, mającej ostatnie miejsce zwykłego pobytu w Lidzbarku Warmińskim.

Wzywa się spadkobierców zmarłej, aby w terminie 3 miesięcy od daty ukazania się tego ogłoszenia zgłosili się do Sądu i udowodnili swoje prawa do spadku, gdyż w przeciwnym razie zostaną pominięci w postanowieniu o stwierdzeniu nabycia spadku po wyżej wymienionej.

OGŁOSZENIE PŁATNE

Kraj/34440174

## Przed Sądem Rejonowym w Skierniewicach I Wydziałem Cywilnym toczy się sprawa o sygnaturze akt I Ns 251/26 z wniosku Przemysław Kani z udziałem Jana Olszewskiego o stwierdzenie zasiedzenia przez Przemysława Kanię prawa własności nieruchomości położonej w Nowym Kawęczynie, w powiecie skierniewickim, oznaczonej jako działka ewidencyjna nr 39, o powierzchni 1,94 ha, dla której to nieruchomości nie ma założonej księgi wieczystej ani nie jest prowadzony zbiór dokumentów.

Sąd wzywa wszystkich zainteresowanych, którzy wykażą prawa do nieruchomości, w tym w szczególności Jana Olszewskiego, syna Stanisława, lub jego spadkobierców oraz spadkobierców po Aleksandrze Ignacym Urbaniaku, synu Feliksa i Stanisławy, zmarłym w dniu 31 grudnia 1993 roku, aby w terminie 3 miesięcy od ukazania się niniejszego ogłoszenia zgłosili się w tutejszym Sądzie i udowodnili swoje prawa, gdyż w przeciwnym wypadku mogą być pominięci w postanowieniu o stwierdzeniu zasiedzenia, o ile zostanie ono udowodnione.

# Koniec Izery. Będzie Polon?

Tajwan przeprowadzi dwie ogromne inwestycje w Polsce. Foxconn z ElectroMobility Poland otworzy fabrykę elektryków i zbuduje park technologiczny dla tajwańskich firm.

**Bolesław Brezko**

Zamiast chińskiego Geely będzie tajwański Foxconn. Razem z ElectroMobility Poland w fabryce w Jaworznie będzie produkować samochody elektryczne na rynek polski i europejski. A zamiast Intela w Miękini pod Wrocławiem będzie tajwańska TEEMA, która postawi park technologiczny dla tajwańskich firm w Polsce.

W Jaworznie, razem z nowym partnerem, może pojawić się też nowa nazwa dla polskich samochodów elektrycznych.

– Izera to projekt, który dziś stał się jednym z symboli niezrealizowanych obietnic poprzedniego rządu – mówi w rozmowie z Wyborczą.biz wiceminister rozwoju i technologii Michał Jaros, który ze strony polskiego rządu zabiegał o tajwańskie inwestycje. – Naszym celem nie jest jednak rozliczanie przeszłości, lecz doprowadzenie do tego, by wreszcie powstał realny, nowoczesny projekt motoryzacyjny z udziałem Polski.

## Dodatkowe 4,5 mld złotych z KPO

Minister proponuje, aby nowa marka motoryzacyjna nosiła nazwę „Polon”.

– Polon to bardzo ciekawa propozycja, nawiązująca zarówno do Poloneza, ważnego symbolu polskiej motoryzacji, jak i do polonu, pierwiastka odkrytego przez Marię Skłodowską-Curie. To nazwa, która dobrze łączy polską tradycję przemysłową z nowoczesnością i technologią – mówi Michał Jaros.

Na razie nie są jeszcze znane dokładne szczegóły polsko-tajwańskiej współpracy. Donald Tusk zapowiedział, że Polska zainwestuje w projekt dodatkowe 4,5 mld złotych z KPO w Jaworznie. Finalna umowa ma zostać podpisana jesienią. Według słów premiera polsko-tajwańska spółka ma produkować trzy modele średniej wielkości typu SUV na rynek polski i europejski. Skala produkcji może wynieść do 400 tys. samochodów rocznie. Budowa fabryki może rozpocząć się wiosną 2027, a pierwsze samochody mogą wyjechać z niej już w 2029.

– Mamy silnego partnera technologicznego, tajwański koncern Foxconn, który udostępni nam technologię, a my będziemy mogli ją samodzielnie rozwijać. Osta-



• Prezentacja tajwańskiej elektroniki firmy Foxconn. FOT. REUTERS / TSAI HSIN-HAN

teczną umowę sfinalizujemy jesienią. Wiemy już, że mamy wyłączność na produkcję tych aut w Europie. Dziś motoryzacja zresztą tak wygląda, że liczy się technologia, a nie lata doświadczeń i stojących fabryk – mówił dwa tygodnie temu w rozmowie z Wyborczą.biz minister aktywów państwowych Wojciech Balczun.

Modele z pierwszych serii produkcyjnych będą w znacznej mierze opierać się na rozwiązaniach technologicznych Foxconnu, ale następnie mają już w większości pochodzić od polskich inżynierów. Już druga generacja samochodów ma być w 70 proc. zaprojektowana w Polsce.

Choć Foxconn znany jest przede wszystkim z montażu elektroniki dla takich firm jak Apple czy Nvidia, ma także doświadczenie w produkcji samochodów elektrycznych. W 2020 powołał spółkę zależną Foxtron zajmującą się kompletną kontraktową produkcją samochodów (dla innych firm i marek), czyli od projektu do walidacji.

Foxtron posiada już wspólną platformę dla samochodów elektrycznych (MIX), na której powstały dwa modele. Model B (Foxtron Bria) – kompaktowy crossover o zasięgu 400 km za ok. 109 tys. zł. Model C (Foxtron Cavira, Luxgen n7) – elegancki SUV o zasięgu 580 km za ok. 143 tys. zł.

Michał Jaros z Ministerstwa Rozwoju i Technologii mówi teraz w rozmowie z Wyborczą.biz, że tajwańska firma chce w Polsce zbudować swój „europejski przyczółek”, aby tutaj budować samochody na europejski rynek.

– Zarząd Foxconnu wysoko ocenia potencjał Polski – mówi wiceminister. – Po stronie tajwańskiej widzimy realną goto-

wość do współpracy zarówno technologicznej, jak i kapitałowej, opartej na partnerskich zasadach. Dla Foxconnu kluczowe jest wzmocnienie obecności w Europie i budowa silnego zaplecza operacyjno-produkcyjnego właśnie tutaj. Z naszej perspektywy to szansa na rozwój krajowych kompetencji przemysłowych, pobudzenie gospodarki oraz wzmocnienie suwerenności technologicznej Polski.

## Tajwan zamiast USA. TEEMA zamiast Intela

To jedna z dużych inwestycji Tajwanu w Polsce. Drugą będzie zbudowanie parku technologicznego przez organizację TEEMA. Jest to stowarzyszenie producentów elektroniki i elektryki z Tajwanu, a ich inwestycja jest wspierana przez tajwańską administrację. W skład TEEMA wchodzi ponad trzy tysiące firm z Tajwanu, w tym Foxconn, który jest jej głównym graczem. Park technologiczny nie będzie jednak kolejną fabryką Foxconnu w Polsce, choć ten będzie miał tam na pewno znaczącą obecność.

Park technologiczny TEEMA w Polsce ma stanąć w Miękini pod Wrocławiem, w miejscu, gdzie miała powstać fabryka Intela. Ostateczna umowa ma zostać podpisana jesienią tego roku. Informację tę potwierdzono w poniedziałek podczas Taiwan Expo, które odbywa się w Warszawie.

## Taiwan Expo

• Na temat współpracy polsko-tajwańskiej politycy, biznes i naukowcy rozmawiać będą w trakcie startującego w poniedziałek 22 czerwca wydarzenia Taiwan Expo w Warszawie. Redakcja Wyborcza.biz

## Tajwańska firma chce w Polsce zbudować swój „europejski przyczółek”

Polsko-Tajwańska Izba Przemysłowo-Handlowa informowała o inwestycji w marcu br. Przedstawiciele izby mówili, że inwestycja ma być hubem przemysłowym dla firm technologicznych, ma integrować europejskie i azjatyckie łańcuchy dostaw i rozwijać inwestycje w sektorach o „wysokiej wartości dodanej”. Według wiceministra Jarosa w Parku Technologicznym TEEMA w Polsce może być miejsce dla nawet 20 tys. pracowników.

– Z naszej perspektywy kluczowe będzie dziś przygotowanie wysoko wykwalifikowanych kadr, zarówno absolwentów kierunków technicznych, jak i menadżerów gotowych obejmować strategiczne stanowiska w tych firmach – mówi wiceminister. – To dla Polski ogromna szansa na rozwój kluczowych kompetencji, budowę nowoczesnego zaplecza przemysłowego oraz przyciągnięcie kolejnych inwestycji technologicznych.

O inwestycję TEEMA starały się także inne europejskie kraje.

– Nie ukrywam, że rywalizacja była bardzo zacięta, bo o współpracę z Tajwańczykami zabiegały również Węgry, Czechy, a nawet Francja – mówi Michał Jaros. – Ostatecznie przekonały ich nasze ambicje, dynamicznie rozwijająca się gospodarka oraz kapitał ludzki, którym dysponujemy. Mamy świetnych programistów i bardzo silne kompetencje w obszarze software’u. Gdy delegacja TEEMA odwiedziła Polskę w ubiegłym roku, jej przedstawiciele podkreślali, że właśnie to jest naszym dużym atutem. Zwracali jednak uwagę, że wciąż potrzebujemy silniejszego komponentu hardware’owego – i to jest obszar, w którym tajwańscy partnerzy mogą wnieść do Polski realną, strategiczną wartość.

Ostateczny kształt i przeznaczenie parku technologicznego jest jeszcze ustalane. Prawdopodobnie będzie to zaplecze dla fabryki samochodów elektrycznych w Jaworznie, ale nie będzie się ograniczało tylko do tego. Znaczna część działalności ma zostać przeznaczona na prace badawczo-rozwojowe.

– W listopadzie TEEMA organizuje konferencję, podczas której szczegółowo przedstawi rolę i kierunki rozwoju planowanego parku technologicznego – mówi wiceminister Michał Jaros. – Już dziś wśród najczęściej wskazywanych obszarów pojawiają się serwery dla sztucznej inteligencji (Foxconn produkuje je dla Nvidii), a także robotyka i półprzewodniki.

– Nawet jeśli na początkowym etapie mówimy o półprzewodnikach, przeznaczonych głównie dla sektora motoryzacyjnego, a nie o najbardziej zaawansowanych chipach dla AI, ich znaczenie pozostaje ogromne. Europa w dużej mierze utraciła swoje zdolności produkcyjne w tym obszarze, dlatego odbudowa kompetencji półprzewodnikowych staje się dziś kwestią strategiczną – dodaje wiceminister. ●

OGŁOSZENIE WŁASNE WYDAWCY

34440314

OGŁOSZENIE PŁATNE

Kraj/34440080

OGŁOSZENIE PŁATNE

Kraj/34440175

## NEWSLETTERY WYBORCZEJ

Wszystkie piszą ludzie, nie maszyny  
Nasi najlepsi redaktorzy.

Możesz wybrać z bogatej oferty  
ponad **40** różnych newsletterów.

Zapisz się na: [wyborcza.pl/newslettery](https://wyborcza.pl/newslettery)

**wyborcza.pl**



Sąd Rejonowy w Kutnie zawiadamia, że przed tutejszym sądem pod sygnaturą akt I Ns 491/23 toczy się postępowanie z wniosku Krzysztofa Majchrzaka o stwierdzenie nabycia spadku po Danielu Rzeźniku, synu Andrzeja i Heleny Bożeny, zmarłym 16 października 2022 roku w Kutnie, mającym ostatnie miejsce zwykłego pobytu w Kutnie. Sąd wzywa wszystkich zainteresowanych, aby w terminie 3 miesięcy od daty ukazania się ogłoszenia zgłosili się do sądu i udowodnili nabycie spadku, gdyż w przeciwnym razie mogą być pominięci w postanowieniu o stwierdzeniu nabycia spadku.

Przed Sądem Rejonowym w Skierniewicach I Wydziałem Cywilnym toczy się sprawa o sygnaturze akt I Ns 74/26 z wniosku Teresy Lewandowskiej z udziałem Michała Jochym, Mariusza Jochym, Pawła Jochym, Piotra Jochym, Ewy Jochym, Igora Jochym, Emilii Jochym i Kornelii Jochym o stwierdzenie zasiedzenia przez Andrzeja Jochym i Sabinę Jochym do majątku wspólnego małżeńskiego prawa własności nieruchomości zabudowanej, położonej w Skierniewicach przy ul. Zadębie 54, oznaczonej jako działka ewidencyjna nr 9, o powierzchni 0,0701 ha, dla której to nieruchomości nie ma założonej księgi wieczystej ani nie jest prowadzony zbiór dokumentów.

Sąd wzywa wszystkich zainteresowanych, którzy wykażą prawa do nieruchomości, w tym w szczególności spadkobierców po Władysławie Rybaku, synu Józefa i Marianny i Annie Rybak, z domu Chojeckiej, córce Stanisława i Anieli, aby w terminie 3 miesięcy od ukazania się niniejszego ogłoszenia zgłosili się w tutejszym Sądzie i udowodnili swoje prawa, gdyż w przeciwnym wypadku mogą być pominięci w postanowieniu o stwierdzeniu zasiedzenia, o ile zostanie ono udowodnione.

# Polskie firmy podbijają kosmos

Nad Wisłą zaroilo się od firm z branży kosmicznej.

**Tomasz Kilian**

Choć określenie „Polska jest kosmiczną potęgą” może dla niektórych brzmieć niedorzecznie, to wcale nie jest dalekie od prawdy. Trzeba oczywiście znać skalę – nigdy nie dorównamy takim krajom jak USA, Chiny, Rosja, Japonia czy Indie, inwestującym w swoje programy miliardy dolarów, ale też nie musimy tego robić. Działalność w tej branży nie oznacza od razu konieczności lotu na Księżyc czy Marsa. Polskie podmioty doskonale odnajdują się w mniejszych, praktycznych zadaniach. Nie chodzi tu przy tym wyłącznie o biznes, ale także o zapewnienie bezpieczeństwa obywatelom.

## Orbitalne oczy wojska

14 maja 2025 roku Ministerstwo Obrony Narodowej podpisało umowę z polsko-fińską spółką ICEYE, globalnym liderem w dziedzinie obserwacji Ziemi za pomocą satelitów wyposażonych w radary z syntetyczną aperturą (SAR). W kolejnych miesiącach cztery tego rodzaju urządzenia (MikroSAR) znalazły się na orbicie, wzmacniając wojskową konstelację radarową POLSARIS. Z perspektywy wojska rozwój takich zdolności ma strategiczne znaczenie.

ICEYE to potentat w branży mikrosatelitów. Posiada największą na świecie konstelację satelitów SAR. Umożliwiają one wykonywanie dokładnych zdjęć o wysokiej rozdzielczości i są niezależne od warunków pogodowych, co dla wojska jest szczególnie istotne. W maju 2026 roku przedsiębiorstwo oficjalnie przekazało Polskim Siłom Zbrojnym satelitarny system rozpoznania radarowego MikroSAR.

To niejedyny partner MON w tworzeniu orbitalnego potencjału kosmicznego. Już w grudniu 2024 roku Skarb Państwa podpisał umowę z największym polskim podmiotem z branży kosmicznej – Creotech Instruments. Zamówienie o wartości 556,7 mln zł brutto dotyczyło satelitarnego systemu obserwacji Ziemi w ramach systemu MikroGlob. Zgodnie z planami do 2027 roku cztery mikrosatelity (oparte na należącej do firmy platformie HyperSat) mają zostać wyniesione na niską orbitę heliosynchroniczną (SSO). Urządzenia posiadają instrumenty optyczne pozwalające na pozyskiwanie i przesyłanie na Ziemię danych obrazowych w zakresie fal odpowiadających pasmom bliskiej podczerwieni oraz światła widzialnego.

## Skuteczni także na giełdzie

O ICEYE niedawno znów zrobiło się głośno. Jak poinformowano w komunikacie z 9 czerwca br., firma założona przez Rafała Modrzewskiego pozyskała 450 mln euro w najnowszej rundzie finansowania. Łącznie zebrała już ponad 1 mld euro, a wyceniana jest na ponad 10 mld euro.

– To, że zdecydowali się nas wesprzeć inwestorzy tej klasy, i to na taką skalę, świadczy o łączącej nas wizji. Wchodzimy w nową erę, w któ-



• W maju przedsiębiorstwo ICEYE przekazało polskiemu wojsku satelitarny system rozpoznania radarowego MikroSAR

FOT. ROBERT KOWALEWSKI / AGENCJA WYBORCZA.PL

rej wiele podmiotów buduje własne, niezależne zdolności rozpoznawcze w kosmosie, i właśnie teraz jest czas, by działać. ICEYE dysponuje zaawansowanym i sprawdzonym potencjałem na świecie, gotowym, by odpowiedzieć na to zapotrzebowanie – oświadczył Modrzewski.

Przypomnijmy, że kilka miesięcy wcześniej Rafał Modrzewski wygrał polską edycję konkursu EY Przedsiębiorca Roku, a jego biznesowy partner Pekka Laurila wygrał ten sam konkurs ale w Finlandii.

## Sukces Polski w tej branży to w dużej mierze efekt współpracy z ESA oraz Unią Europejską

Ich firma z powodzeniem rozwija się w wielu krajach. Systemy SAR pozyskało od niej już 7 europejskich rządów, a z usług ICEYE skorzystały także m.in. USA, Wielka Brytania, Brazylia i Zjednoczone Emiraty Arabskie. W 2025 roku poprawiła się rentowność spółki. Przychody przekroczyły 250 mln euro, wynik EBITDA wyniósł ponad 100 mln euro, a wartość portfela zamówień wzrosła do ponad 1,5 mld euro. Za wynikami finansowymi idzie podwojenie mocy produkcyjnych – z obecnych 50 do 100 satelitów rocznie w 2028 r. i latach kolejnych.

Nie próżnuje też Creotech Instruments. To firma specjalizująca się w realizacji projektów dla sektora kosmicznego. Powstała w 2012 roku w wyniku przekształcenia wcześniejszej spółki o tej nazwie, szybko podjęła współpracę z ESA i już rok później stworzyła komponenty elektroniczne dla eksperymentu ASIM (badającego wylądowania atmosferyczne w wyższych warstwach atmosfery). W 2016 roku firma zajęła się przechowywaniem i przetwarzaniem danych satelitarnych z programu Copernicus, a w kolejnym roku zainicjowała projekt platformy satelitarnej HyperSat.

O jej pozycji świadczą liczby. W październiku 2021 roku przedsiębiorstwo zadebiutowało na rynku NewConnect. Od kwietnia 2026 roku na GPW notowana jest spółka córka Creotech Quantum, zajmująca się technologiami kwantowymi. Kurs ak-

cji Creotech Instruments do momentu debiutu wzrósł o ponad 1000 proc. (ze 107,2 zł za akcję na początku do 1038 zł w szczycie w maju br.). Firma, zatrudniająca obecnie ok. 350 osób, pozyskała niedawno (z emisji 650 tys. akcji zwykłych) około 481 mln zł brutto.

– Creotech Instruments rozpoczyna kolejny etap rozwoju. Dzięki zbudowanym kompetencjom technologicznym i doświadczeniu zdobytemu przy realizacji zaawansowanych projektów kosmicznych spółka zamierza istotnie zwiększyć skalę działalności oraz stać się jednym z czterech największych integratorów misji kosmicznych w Europie – wyjaśnił dr hab. Grzegorz Brona, prezes zarządu Creotech Instruments.

Plany spółki obejmują rozwój platformy HyperSat z segmentu mikrosatelitów (masa do 100 kg) do mini- i małych satelitów (do 500 kg), a także zwiększenie zdolności produkcyjnych z 10 do ponad 40 satelitów rocznie. W 2025 roku podmiot wypracował dodatni wynik netto i EBITDA. Przychody ogółem wzrosły o ponad 370 proc. r.d., osiągając 167,5 mln zł, a zysk netto wyniósł 13,6 mln zł.

Prezes Grzegorz Brona podkreślił, że portfel zamówień spółki wynosi 600 mln zł. W kwietniu ubiegłego roku firma podpisała umowę z ESA na budowę CAMILA – krajowej konstelacji przynajmniej 3 satelitów obserwacyjnych wraz z rozwojem infrastruktury naziemnej.

## Puszka coli w kosmosie i surowce na Księżycu

Polski sektor kosmiczny to jednak znacznie więcej podmiotów oferujących nowoczesne i interesujące rozwiązania, które śmiało konkurują z technologiami zachodnimi.

Bydgoska spółka Sybilla Technologies należy do dostawców danych obserwacyjno-analitycznych o ruchu obiektów w przestrzeni kosmicznej. Umożliwiają one bezpieczne funkcjonowanie infrastruktury satelitarnej. Przedsiębiorstwo posiada największą prywatną sieć 50 sensorów optycznych w Europie. Jak wyjaśniają jej przedstawiciele, systemy są zdolne do wykrywania i śledzenia obiektów wielkości puszki po napoju z odległości 36 tysięcy kilometrów.

Sybilla współpracuje m.in. z Polską Agencją Kosmiczną (POLSA), ESA, agencjami kosmicznymi Włoch i Francji, instytucjami unijnymi, brytyjskim dowództwem operacji kosmicznych

oraz koncernami takimi jak Airbus czy Leonardo. Firma pozyskała ostatnio ok. 35 mln zł na inwestycje od Vinci z grupy BGK oraz europejskiego funduszu 3TS Capital Partners. Zamierzenia obejmują podwojenie liczby sensorów do końca roku, co pozwoli na monitorowanie ruchu 90 proc. (z ponad 40 tys.) obiektów na orbicie. W kolejnych latach sieć może rozrosnąć się do 300 urządzeń w 100 lokalizacjach. Jak podkreśla firma, „infrastrukturą tej wielkości dysponują dziś jedynie najwięksi amerykańscy gracze”.

Sukcesy notuje również wrocławski Scanway, zajmujący się obserwacją i danymi optycznymi. Firma zaczęła jako projekt studencki. Obecnie jej teleskop i system obrazowania stały się częścią misji Lunar Data Network, która ma wystartować pod koniec roku. Orbitalna kamera będzie wykonywać mapy geologiczne Księżyca. Sprzęt ma pomagać w wykrywaniu ilmenitu – minerału zawierającego żelazo i tytan, pierwiastków kluczowych w procesie budowy baz na naszym naturalnym satelicie.

Spółka zajmuje się kompleksową obsługą obejmującą akwizycję, przetwarzanie i analizę danych obrazowych. Nie chce koncentrować się na samodzielnym budowaniu konstelacji satelitów, stawiając na partnerstwa. Pod koniec maja br. portfel zamówień Scanway wyniósł 53,5 mln zł – trzy razy więcej niż pod koniec marca 2025 r. W I kwartale roku firma wypracowała 3,8 mln zł przychodu (wzrost o 29 proc. r.d.). Zanotowała równocześnie 4,1 mln zł straty netto i 3,1 mln zł ujemnej EBITDA, co jest bezpośrednim efektem inwestycji w projekty i rozwój zespołu.

– Naszą ambicją jest zbudowanie jak największej polskiej firmy technologicznej działającej w sektorze kosmicznym i oferującej swoje rozwiązania klientom na całym świecie. To oznacza intensywną pracę, intensywne inwestycje i intensywny rozwój – zaznaczył Jędrzej Kowalewski.

## Skąd się wziął ten sukces?

Warto zauważyć, że polskie pomysły znajdowały zastosowanie w eksploracji kosmosu dużo wcześniej. W 2012 roku łazik Curiosity, który wylądował na Czerwonej Planecie, posiadał instrumenty badawcze z niechłodzonymi detektorami podczerwieni MCT, zaprojektowanymi przez Vigo Photonics z Ożarowa Mazowieckiego. Firma, zatrudniająca ponad 200 pra-

cowników i działająca na 60 rynkach, wciąż dostarcza detektory m.in. dla kosmonautyki, wojska i przemysłu.

Sukces w tej branży to w dużej mierze efekt współpracy z ESA oraz Unią Europejską (pierwszą umowę z Agencją podpisano w 1994 roku). Dwa pierwsze satelity naukowe, Lem (wystartowany w listopadzie 2013 roku) i Heweliusz (sierpień 2014 roku), powstały w ramach polsko-kanadyjsko-austriackiego programu BRIT. Obecnie wpłacamy do ESA składkę w wysokości ok. 193 milionów euro rocznie. W latach 2026–2028 ma ona jednak wzrosnąć do 731 mln euro, dzięki czemu Polska znajdzie się w gronie największych płatników i umożliwi lokalnym podmiotom udział w kluczowych przetargach.

Jak wskazał raport Narodowego Centrum Badań i Rozwoju (NCBR) z grudnia ubiegłego roku, krajowy rynek kosmiczny w 2024 r. wyceniono na 2 mld zł. Działało na nim ponad 400 firm (z czego ponad 200 współpracowało z ESA), a zatrudnienie sięgało 15 tys. osób. Istotne znaczenie ma też kooperacja w ramach programów unijnych – m.in. Copernicus (zaawansowany system obserwacji Ziemi) czy Galileo (system nawigacji satelitarnej).

Raport NCBR na bazie 14 wybranych przedsiębiorstw wykazał, że w latach 2021–2024 ich przychody rosły średnio o ponad 36 proc. rok do roku. ●

## EY Przedsiębiorca Roku

• Na przedsiębiorców nie tylko z kosmosu, czeka konkurs EY Przedsiębiorca Roku, którego patronatem medialnym objęła redakcja Wyborcza.biz. Do końca czerwca można wystąpić z ogłoszeniem, by wziąć udział w tym wydarzeniu.

OGŁOSZENIE  
OGŁOSZENIE PŁATNE

Kraj/34440280

**EY Entrepreneur Of The Year™**

Przedsiębiorca Roku

**W konkursie EY Przedsiębiorca Roku już po raz 24. zostaną wyróżnieni najlepsi polscy przedsiębiorcy i przedsiębiorczynie.**

**Partnerami 24. edycji konkursu EY Przedsiębiorca Roku są:**

- ING Bank Śląski
- SAP Polska
- Giełda Papierów Wartościowych w Warszawie
- Polski Fundusz Rozwoju
- Microsoft Polska
- Wyborcza.biz
- Puls Biznesu
- TVN24 BIS

Patronat nad konkursem

**wyborcza.biz**

Więcej czytaj na:  
**Wyborcza.biz/przedsiębiorcaroku**

Reforma opieki zdrowotnej

# Pięć niezbędnych zmian w służbie zdrowia

Potrzebujemy więcej pieniędzy w służbie zdrowia, ale nie możemy ich dosypywać do starego bałaganu. Sprawa Warszawskiego Szpitala Południowego to mocny sygnał ostrzegawczy dla całego systemu.

Rakasz

W Polsce o ochronie zdrowia najczęściej rozmawiamy tak: „za mało pieniędzy, za długie kolejki, za mało lekarzy, za mało pielęgniarek”. To wszystko prawda. Ale jest jeszcze jedno pytanie, które zadajemy zbyt rzadko: czy pieniądze, które już wydajemy, naprawdę zamieniają się w lepsze zdrowie pacjentów?

Sprawa Warszawskiego Szpitala Południowego pokazała coś ważniejszego niż tylko historię jednego lekarza i jednego szpitala. Miasto Warszawa poinformowało, że po audycie szpital złożył zawiadomienie do prokuratury, a lekarz dokonał korekty 33 faktur i zwrócił 0,5 mln zł. To nie jest wyrok i nie wolno z tego robić publicznego sądu nad człowiekiem. Ale to jest bardzo mocny sygnał ostrzegawczy dla całego systemu.

Bo obywatel ma prawo zapytać: kto pilnuje, ile godzin pracuje lekarz w oddziale ratunkowym? Kto sprawdza, czy osoba zarządzająca tak ważnym miejscem ma odpowiednie doświadczenie? Kto widzi, czy dyżury się nie nakładają? Kto weryfikuje faktury i grafiki, pilnuje bezpieczeństwa pacjentów i jakości leczenia?

**Dziś system często działa tak, jakby najważniejsze było to, że coś zostało wykonane: wizyta, badanie, zabieg, hospitalizacja.** Za to płacimy. To da się policzyć. Ale pacjenta interesuje coś prostrszego: czy szybciej dostał pomoc, czy został dobrze zdiagnozowany, czy leczenie było bezpieczne, czy nie musiał płacić prywatnie, czy wrócił do normalnego życia.

Tu skrywa się różnica między systemem, który płaci za aktywność, a systemem, który płaci za wartość.

Prezes NFZ Filip Nowak sam pokazał w marcu, jak duży jest problem, wskazując, że w ambulatoryjnej opiece specjalistycznej liczba świadczeń wzrosła tylko o 20 proc., ale ich wartość aż o 152 proc. Mówiąc prościej: płacimy dużo więcej, ale pacjent nie zawsze widzi odpowiednio dużą poprawę w dostępie do pomocy.

Jednocześnie nie można udawać, że pieniędzy jest dość. Zgodnie z danymi OECD Polska w 2025 r. nadal wydawała na zdrowie na mieszkańca znacznie mniej niż średnia Unii Europejskiej. Duża część prywatnych wydatków pacjentów idzie na leki i stomatologię, a zgony możliwe do uniknięcia są w Polsce wyższe niż średnio w UE. (OECD)

Wniosek jest więc prosty: potrzebujemy więcej pieniędzy, ale nie możemy ich dosypywać do starego bałaganu.

**Reforma ochrony zdrowia powinna zacząć się od zwykłego pacjenta.** Nie od tabel w ministerstwie, nie od interesu szpitala, nie od wygody urzędu, nie od tego, kto ma silniejsze lobby. Od pacjenta, który czeka na kardiologa. Od dziecka, które potrzebuje psychiatry. Od seniora, który nie rozumie, dlaczego po wyjściu ze szpitala zostaje sam z plikiem kartek. Od rodziny, która kupuje leki za własne pieniądze, choć płaci składkę zdrowotną.



• **Reforma się uda, jeśli zobaczymy, że pacjent krócej czeka. Rządziej płaci z własnej kieszeni. Rządziej trafia niepotrzebnie do szpitala.** FOT. TOMASZ PIETRZYK / AGENCJA WYBORCZA.PL

**1**zmiana powinna być prosta: państwo musi publicznie pokazywać, co działa, a co nie. Każdy duży szpital powinien mieć czytelne wskaźniki uwzględniające m.in. czas oczekiwania, liczbę powikłań, ponowne przyjęcia do szpitala, opinie pacjentów, obsadę dyżurów, bezpieczeństwo i koszty leczenia. Nie po to, żeby urządzać polowanie na lekarzy. Po to, żeby system był transparentny dla pacjenta, a zarządzający nie mogli udawać, że nie widzą problemu, gdy taki się pojawi.

**2** Nie wszystko musi robić lekarz. Część opieki mogą przejąć pielęgniarki, farmaceuci, fizjoterapeuci, psychologowie i koordynatorzy leczenia

**3**zmiana: NFZ powinien kupować nie pojedyncze procedury, lecz całe ścieżki leczenia. Jeżeli pacjent ma cukrzycę, to w systemie powinno następować rozliczenie z tego, czy choroba jest dobrze prowadzona, czy pacjent nie trafia niepotrzebnie do szpitala, czy ma dostęp do edukacji, badań i leków. Jeżeli pacjent ma podejrzenie nowotworu, powinno się mierzyć czas od pierwszego sygnału do diagnozy i leczenia, a nie tylko liczbę wykonanych badań.

**4**zmiana: funkcje kierownicze w oddziałach wysokiego ryzyka muszą mieć jasne wymagania. Pacjent nie mu-

si znać wszystkich przepisów, ale ma prawo wiedzieć, że oddziałem ratunkowym kieruje osoba z odpowiednimi kwalifikacjami, doświadczeniem i nadzorem. Konkurs ofert nie może być tylko formalnością. Musi realnie sprawdzać kompetencje.

**5**zmiana: dane medyczne muszą wreszcie iść za pacjentem. Jeżeli pacjent był u lekarza rodzinnego, specjalisty, w szpitalu i w aptece, system powinien wiedzieć całą historię leczenia. Oczywiście z ochroną prywatności. Ale bez dobrych danych nie da się dobrze leczyć, planować ani kontrolować wydatków.

**6**zmiana dotyczy błędów i ich zgłaszania. W ochronie zdrowia błędy będą się zdarzać, bo medycyna jest trudna. Ale system musi się na nich uczyć. Trzeba odróżnić zwykły błąd lub złą organizację pracy od oszustwa, fałszowania dokumentów czy rażącego zaniedbania. Jeżeli każdy zgłoszony problem będzie traktowany jak donos, ludzie będą milczeć. A milczenie jest niebezpieczne dla pacjentów.

**7**zmiana: reforma nie może być wymierzona w lekarzy, pielęgniarki i ratowników. Przeciwnie: dobry system powinien chronić uczciwych pracowników przed chaosem, przeciążeniem i politycznymi awanturami. Powinien też lepiej dzielić zadania. Nie wszystkim musi robić lekarz. Część opieki mogą przejąć pielęgniarki, farmaceuci, fizjoterapeuci, psychologowie i koordynatorzy leczenia, jeśli dostaną dobre szkolenie, jasną odpowiedzialność i finansowanie.

Trzeba też uczciwie powiedzieć coś trudnego: nie każdy szpital może robić wszystko. Lokalny szpital jest ważny, ale nie może być utrzymywany tylko dlatego, że politycznie trudno coś zmienić. Czasem lepsza jest dobra poradnia, rehabilitacja, opieka domowa albo transport do silniejszego ośrodka niż słaby oddział, który formalnie istnieje, ale nie daje bezpieczeństwa.

Po czym poznamy, że reforma się udała? Nie po liczbie konferencji prasowych. Nie po liczbie ustaw. Nie po tym, że minister ogłosi kolejny program.

Reforma się uda, jeśli zobaczymy, że pacjent krócej czeka. Rządziej płaci z własnej kieszeni. Rządziej trafia niepotrzebnie do szpitala. Czuje się bezpiecznie. Ma swoją dokumentację w jednym miejscu. A publiczne pieniądze dają widoczny efekt zdrowotny.

Polska ochrona zdrowia nie potrzebuje kolejnej wielkiej obietnicy. Potrzebuje zmiany zasady: płacimy nie za sam ruch w systemie, ale za realną pomoc człowiekowi. ●

**dr Łukasz Rakasz** – ordynator Oddziału Neurochirurgii w Szpitalu Dziecięcym przy ul. Niekłafskiej w Warszawie. Medycynę studiował w Warszawie, specjalizację z neurochirurgii dorosłych i dzieci zrobił w Wielkiej Brytanii.

• **Teksty w dziale Opinie wyrażają poglądy autorów i nie muszą odzwierciedlać stanowiska redakcji**

**Za pomysłem stoją organizatorzy akcji Ciepło z Polski dla Kijowa, podpisał się m.in. Adam Michnik. Też się podpisz**

# Nadajemy Obywatelski Order Przyszłości prezydentowi Zełenskiemu oraz narodowi ukraińskiemu

**M**y, obywatele Rzeczypospolitej Polskiej, nadajemy Obywatelski Order Przyszłości prezydentowi Wołodomyrowi Zełenskiemu oraz narodowi ukraińskiemu. Przyznajemy to odznaczenie w momencie, gdy prezydent Karol Nawrocki odebrał Wołodomyrowi Zełenskiemu Order Orła Białego. Pretekstem do tej decyzji była zgoda ukraińskiego prezydenta by jedna z frontowych jednostek nosiła imię „Bohaterów Ukraińskiej Powstańczej Armii”.

Polska wcześniej przyznała Order Orła Białego prezydentowi Ukrainy i całemu ukraińskiemu narodowi w uznaniu ich walki. Ukraińcy oddają życie za bezpieczeństwo własne, Polski i Europy. Obecna decyzja polskiego głowy państwa pokazuje, jak działa rosyjska pułapka. Polska prawica rozpoczęła kampanię przed wyborami parlamentarnymi i bezwzględnie wykorzystuje tragedię wołyńską w celach politycznych. Politycy spierają się o 1943 rok, podczas gdy w 2026 roku w Ukrainie wciąż giną ludzie.

Polski prezydent i jego ekipa dostarczają paliwa rosyjskiej propagandzie. Dla partyjnych zysków klóca się o umarłych, ignorując realia wojny, hybrydowe zagrożenie i rosyjski sabotaż na terytorium Polski.

Dlatego jako obywatele RP nadajemy własny order.

Robimy to oddolnie. Pokazujemy w ten sposób, że wielu Polaków nie da się skłócić z Ukraińcami. Pomagaliśmy i będziemy pomagać. Nie potrzebujemy zgody polityków, aby zach-



• 5 lutego 2026 r. Prezydent Ukrainy Wołodomyr Zełenski po spotkaniu z premierem Donaldem Tuskiem w Pałacu Maryjskim w Kijowie. FOT. JAKUB WŁODEK / AGENCJA WYBORCZA.PL



• W internetowej wersji tekstu (Wyborcza.pl/WyborczatoWy) jest link do strony domowej akcji, gdzie można się podpisać



• Obywatelski Order Przyszłości dla prezydenta Wołodomyra Zełenskiego i narodu ukraińskiego. Projekt orderu: Szymon Szymankiewicz. FOT. AUTOR ORDERU: SZYMON SZYMANKIEWICZ

wywać się przyzwicie wobec innych ludzi.

Dzisiejsze decyzje władz nie zmieniają faktów. W lutym 2022 roku z własnej woli otworzyliśmy domy dla osób uciekających przed inwazją. Jesteśmy razem dzień po dniu, i niech tak zostanie.

Zebrałiśmy miliony złotych na generatory w ramach akcji „Ciepło z Polski dla Kijowa”. Wsparły nas polski Kościół, samorządy, społeczeństwo obywatelskie, media i biznes. Ostatniej zimy przywieźliśmy ten sprzęt mieszkańcom Kijowa i innych miast, którzy w ciemnościach marzli pod rosyjskim ostrzałem.

Mamy osobne narodowe panteony. To nie Ukraińcy zdefiniują naszą pamięć historyczną, a my nie zdefiniujemy ich pamięci. Musimy rozmawiać o faktach z przeszłości, ale wymaga to przetrwania obu państw. Nie możemy pozwolić politykom na ryzykowanie nasze-

go wspólnego bezpieczeństwa dla zwiększenia poparcia w sondażach.

Przyznanie państwowego orderu w 2023 roku potwierdziło zaangażowanie milionów ludzi, którzy pomagają od pierwszego dnia wojny. Odebranie go uderza także w nich. My utrzymamy naszą solidarność.

Pamiętamy o dramatycznych kartach w historii naszych narodów. Żyjemy jednak tu i teraz, dlatego wybieramy współpracę i przyjaźń. Na doświadczeniu wzajemnej pomocy z czasów rosyjskiej inwazji chcemy budować bezpieczeństwo w Europie, razem z wolną Ukrainą.

Jeśli popierasz te działania, podpisz się.

**Podpisy organizatorów:**

Jerzy Wójcik  
Joanna Mosiej-Sitek  
Bartosz Kramek  
Zbigniew Jankowski  
Natalia Panczenko  
Szymon Szymankiewicz

**Przeszłości nie zmienimy, przyszłość możemy zaprzepaścić**



**D**ostają cały czas pytanie: Kto stoi za obywatelskim orderem przyszłości?

Kiedy wczoraj o 12.00 zaczynaliśmy, było nas pięćdziesiąt, tych samych, którzy zimą zaczęli i prowadzili akcję „Ciepło z Polski dla Kijowa” – Joanna Mosiej, Zbigniew Jankowski, Bartosz Kramek, Natalia Panczenko i Jerzy Wójcik. A order zaprojektował Szymon Szymankiewicz.

Wczoraj, po północy, za Obywatelskim Orderem Przyszłości stało już prawie 10 000 dobrych ludzi, polskich obywateli i obywateli (w chwili zamykania tego wydania Wyborczej podpisało się ponad 11 tys. osób).

Co chwilę swoje podpisy składają kolejni, nie bacząc na hejt, krytykę, także ze strony swoich znajomych. Ktoś napisał mądrze: „Przeszłości nie zmienimy, przyszłość możemy zaprzepaścić.”

Możemy, ale może jednak tego nie robimy. Jeśli nie dla siebie, to dla naszych dzieci i wnuków.

Jeśli się z tym chociaż trochę zgadzacie, to może podpiszcie nasz apel i poproście swoich znajomych. To nie kosztuje, to żadna odwaga, żadne ryzyko. Dziękuję wszystkim z was, którzy podpisali. Szanuję tych, którzy mają inne zdanie. • Jerzy Wójcik

## Przedsiębiorcy apelują o deeskalację napięć w relacjach Polski z Ukrainą. „Mamy wspólne interesy” Współpraca Polski i Ukrainy pozostaje ważnym elementem rozwoju gospodarczego i stabilności naszego regionu



• Wyborcza to Wy. Piszcie: [listy@wyborcza.pl](mailto:listy@wyborcza.pl)

„Rada Przedsiębiorczości z rosnącym niepokojem obserwuje widoczną w ostatnich tygodniach oraz dniach eskalację napięć w relacjach pomiędzy Polską i Ukrainą. Wierzymy, że dialog i współpraca pozostają najlepszą drogą do ich przewyżczenia” – czytamy w specjalnym apelu.

### Pokazaliśmy solidarność na początku 2026 roku

Polska jest dziś najważniejszym partnerem handlowym Ukrainy

Przedstawiciele polskiego biznesu podkreślają, że „po wybu-

chu pełnoskalowej wojny w lutym 2022 roku polskie społeczeństwo i polscy przedsiębiorcy otworzyli swoje serca i domy dla milionów uchodźców”.

„Ponownie pokazaliśmy solidarność na początku 2026 roku, pomagając naszym sąsiadom przetrwać trudny okres zimy w warunkach niszczenia cywilnej infrastruktury krytycznej. Społeczeństwa obu państw zbliżyły się do siebie, powstały setki tysięcy bliskich a nawet przyjacielskich relacji” – podkreślają autorzy apelu.

W oświadczeniu zaznaczono, iż w ostatnich latach przedsiębiorcy z obu krajów zbudowali tysiące relacji biznesowych, które przyczyniają się do wzrostu gospodarczego, tworzenia miejsc pracy

i wzmacniania odporności obydwu gospodarek.

„Blisko milion ukraińskich pracowników i przedsiębiorców stanowi integralną część polskiego systemu gospodarczego, a Polska jest dziś najważniejszym partnerem handlowym Ukrainy. Tego kapitału zaufania nie wolno zmarnować” – napisano.

Dlatego Rada Przedsiębiorczości zaapelowała do władz Polski i Ukrainy o działania, które mają ograniczyć wzajemne napięcia i wzmacniać współpracę gospodarczą.

### Bezprecedensowe wyzwanie odbudowy Ukrainy

„Przed nami stoi bezprecedensowe wyzwanie odbudowy Ukrainy oraz dalszej integracji gospodar-

czej naszego regionu z Unią Europejską. Sukces tego procesu będzie wymagał ścisłej współpracy rządów, przedsiębiorców i instytucji publicznych obu krajów. W obecnej sytuacji potrzebujemy odpowiedzialnego przywództwa, wzajemnego szacunku oraz koncentracji na tym, co nas łączy” – napisano. I wyraźnie podkreślono, że wspólne interesy Polski i Ukrainy są znacznie większe, niż dzielące różnice.

### Nie ma bezpiecznej i zamożnej Europy bez strategicznego partnerstwa Polski i Ukrainy

W napiętej sytuacji Rada Przedsiębiorczości zadeklarowała gotowość do wspierania wszelkich inicjatyw, które posłużą dialogowi, współpracy

gospodarczej oraz budowaniu partnerstwa między Polską i Ukrainą.

„Nie ma bezpiecznej i zamożnej Europy bez strategicznego partnerstwa Polski i Ukrainy” – napisano na końcu apelu. •

### W imieniu Rady Przedsiębiorczości pod apelem podpisali się:

Marek Kłoczko, Krajowa Izba Gospodarcza; Marek Kowalski, Federacja Przedsiębiorców Polskich; Janusz Dziurzyński, Związek Liderów Sektora Usług Biznesowych – ABSL; Marek Górski, Konfederacja Lewiatan; Wojciech Kostrzewa, Polska Rada Biznesu; Joanna Makowiecka-Gatza, Pracodawcy RP; Łukasz Bernatowicz, Związek Pracodawców Business Centre Club; Tadeusz Białek, Związek Banków Polskich; Jan Klimek, Związek Rzemiosła Polski.

Od dziś w sprzedaży  
„Książki. Magazyn do  
Czytania”



István to nie  
David Szalay

• Czym jest dom dla laureata Bookera?

Kto sprzątał u Łęckiej?



• Alicja Urbanik-Kopeć zagłębia do „Lalki” i opowiada losy drugoplanowych bohaterów powieści wszech czasów.

Gniew czy botoks?

• Emilia Dłużewska czyta głośno książki o feminizmie (i nie tylko)

Nowa powieść Rachel  
Kushner zgodnie jest  
uznawana za rewelację.


• Kim jest autorka „Jeziora stworzenia”?

Mam trzy matki

• Renata Lis rozmawia ze swoją ulubioną pisarką – Jeanette Winterson.

Dokąd na  
wakacje  
jeździł  
Thomas  
Mann?

• Gdzie spędzali je bohaterowie jego książek?



Od kilkunastu lat tworzy  
swoją własny świat

• Robert M. Wegner o tym, jak nie pogubić się w meandrach wyobraźni

Powieści i kryminały  
na lato

Książki

# PODRÓŻ DO ITAKI



• Matt Damon jako  
Odyszeusz i Zendaya jako  
Athena w filmie „Odiseja”  
w reżyserii Christophera  
Nolana

FOT. MELINDA SUE GORDON/UNIVERSAL STUDIOS

Itaka istnieje jednocześnie w dwóch postaciach: tej konkretnej, do której można dopłynąć, i tej, którą poznamy, gdy otworzymy dowolny z kilkunastu polskich przekładów Homerowej „Odisei”.

Aleksandra Kłęczar

Odyszeusz wracał do domu przez dekadę, nie mogąc odnaleźć drogi do ojczystej Itaki. Dziś na Itakę dotrzeć jest nieco tylko trudniej niż na najbardziej oblegane greckie wyspy. Owszem, na samej Itace nie ma lotniska, ale promem z atrakcyjnej turystycznie Kefalonii albo sąsiedniego Zakynthos płynie się krótko, tym z Patras na Peloponezie – sporo dłużej.

Ostatecznie jednak, nawet startując z Polski i doliczając do czasu podróży trasę Ateny – Patras, zamknijemy się raczej w dziesięciu godzinach niż dziesięciu latach.

Moja własna podróż ku Itace trwała – no, może nie dekadę, ale ładnych parę lat. Na drodze stawała raz pandemia, raz takie czy inne zobowiązania. W końcu dotarłam na wyspę nie jako turystka, ale na konferencji naukowej

organizowaną przez tamtejsze Centrum Studiów nad Odysseją. Było nas tam dwoje z Polski: autor książki o Odysseuszu, profesor Uniwersytetu w Białymstoku Tomasz Mojsik, i ja, z Krakowa, pracująca właśnie nad biografią Achillesa.

Oglądana z pokładu promu wyspa wydawała mi się niewielka, błękitna na tle morza. W tym samym błękitnie tonęło o poranku Vathi, stolica Itaki, małe miasteczko rozciągnięte wzdłuż jednej z odnóg rozległej Zatok Molos. Promy są zbyt wielkie, by tu wpływać: cumują w maleńkim porcie pod górą Aetos. Dopiero stamtąd trzeba dostać się do odległego o kilka kilometrów Vathi.

To zaskakująco ciche miasteczko – ot, spotka się na ulicy trochę turystów, głównie Greków, raz na jakiś czas przypląwa wycieczka z sąsiedniej Kefalonii lub Zakynthos. W porcie łodzie rybackie stoją obok żaglówek i jachtów pod czujnym spojrzeniem Odysseusza spoglądającego z posągu, a wzdłuż wybrzeża rozsiadły się tawerny ze stolikami rozstawionymi

mi tuż nad wodą. Można w nich napić się wina albo zjeść coś z lokalnych przysmaków, jak ser graviera doprawiony miejscowymi ziołami.

Vathi ma urok niewielkiego śródziemnomorskiego miasteczka, ładną cerkiew i wąskie uliczki, w których przyjemnie się błądzi, ale pozostałości po czasach Odysseusza – a choćby i tych pielgrzymów, którzy składali mu wota w czasach, kiedy nad wyspą władało Cesarstwo Rzymskie – próżno w nim szukać.

A jednocześnie to jedno z miejsc, których literackie skojarzenia są najbardziej oczywiste i powszechnie znane. Itaka mityczna, literacka wydaje się lepiej znana niż ta realna do tego stopnia, że zdarzyło mi się spotkać osoby, które uważały ją za równie fantastyczną co magiczna wyspa Kirke pełna zwierząt, które niegdyś były ludźmi.

Bo Itaka istnieje jednocześnie w dwóch postaciach: tej konkretnej, do której można dopłynąć, i tej, którą poznamy, gdy otworzymy dowolny z kilkunastu polskich przekładów Homerowej „Odisei”.

ZROZUMIESZ, CO  
ZNACZĄ TE ITAKI

Kiedy patrzymy na krajobraz współczesnej Grecji i próbujemy przełożyć go na wizję z mitów, na antyczną literaturę, uświadamiamy sobie, że wszystkie te miejsca

– Olimp bogów, Apollonowe Delfy, naznaczone tragedią rodu Edypa Teby czy inne znane nam z opowieści miasta, góry, rzeki, wyspy – żyją swoistym podwójnym życiem. Są, po pierwsze, miejscami na mapie świata, realnymi i konkretnymi, mającymi swoją historię. Po drugie jednak istnieją w geografii mitu, w świecie, w którym wyspy są skamieniałymi boginiami, rzeki miewają córki, a nowe gatunki kwiatów rodzą się z ciał zmarłych herosów.

Weźmy Itakę. Oto ona, w kilku faktach z podręcznika geografii: prawie najmniejsza z leżących po zachodniej stronie greckiego łądu Wysp Jońskich, na północny zachód od większej i znacznie częściej przez turystów odwiedzanej Kefalonii. Liczy sobie dziś niespełna trzy tysiące mieszkańców, z których ponad połowa mieszka w Vathi.

Co jeszcze? Kilka muzeów, niewielkie stanowiska archeologiczne, lista nazw, pod jakimi wyspę znała historia – Thiaki dla Greków bizantyjskich, Mała Kefallonia albo Teaki dla panujących tu przez kilkadziesiąt lat Wenecjan, Fiaki na mapach Imperium Osmańskiego...

No i Homer, oczywiście, na wyspie nie da się zapomnieć o „Odysei”. W centrum portu w Vathi stoi wspomniany już posąg Odyseusza, autorstwa lokalnej artystki Koriny Kassianou, a kiedy pokręcimy się po okolicy, znajdziemy i Penelopę (rzeźbę dwudziestowiecznego artysty Kosmasa Dioletoglou), a nawet arcywroga Odysa, boga mórz Posejdona.

Ale to przecież tylko jedna strona mityczno-geograficznego spłotu. Jest i druga Itaka, ta mityczna, znana z pieśni Homera. To wyspa morzem otoczona albo z daleka widoczna, nazwana na cześć pomniejszego herosa imieniem Itakos, gdzie w pałacu mieszka mądra Penelopa, na wsi ukrywa się niešťczęśliwy starzec Laertes, pozbawiony już

nadziei na powrót syna z dalekiej wyprawy, a stareńki pies Argos resztkami sił trzyma się przy życiu, czekając na pana.

Paradoksalnie, choć kino pokochało „Odyseję” w zasadzie od pierwszego wejścia, jako że pierwszy inspirowany nią trzyminutowy film powstał już w roku 1905, a reżyserem i odtwórcą głównej roli był jeden z ojców kina, Georges Méliès, to Itaki, tej realnej, na ekranie w zasadzie nie widzieliśmy.

Hollywoodzki blockbuster „Ulisses” (1954) z Kirkiem Douglasem w roli wyjątkowo szlachetnego Odyseusza kręcony był przede wszystkim w północnej Afryce i po części we Włoszech. W serialu z 1968 roku oglądamy z kolei krajobrazy Jugosławii. Późniejszą serialową wersję (z roku 1997, z Armandem Assante w roli głównej) kręcono w Turcji i na Malcie. Ani niedawny „Powrót Odyseusza” (2024), ani wchodząca właśnie na ekrany „Odyseja” Christophera Nolana także nie skorzystały z możliwości filmowania na samej Itace. Przyjrzyć się wyspie Odyseusza, tej prawdziwej, trzeba na własne oczy.

### ZAWSZE W PAMIĘCI MIEJ ITAKĘ

Dla pokoleń słuchaczy, a potem czytelników Homera, Itaka stała się symbolem – oczywistym dziś, wręcz trochę wyświechtanym – utraconej ojczyzny i domu, do którego trzeba wrócić, choćby i wbrew bogom. Idealizowali ją poeci, dyskutowali o niej historycy i filozofowie, podróżowano na nią – jak uczynił to choćby Byron – śladami Odyseusza. Dla arcydzieła greckiej poezji Konstantinosa Kawafisa była celem życia, dla naszego Leopolda Staffa – tym miejscem, dokąd wszyscy w końcu trafimy:

**Itaka stała się symbolem  
utraconej ojczyzny i domu,  
do którego trzeba wrócić,  
choćby i wbrew bogom**

Zostanie kamień z napisem:

Tu leży taki i taki.

Każdy z nas jest Odysem,

Co wraca do swej Itaki.

Itaka jednak to przecież nie tylko sam Odys. Margaret Atwood w roku 2005 przypomniała czytelnikom, że przez długie lata Itaką rządziła królowa. Jej „Penelopiada”, w której bohaterka z zaświatów wspomina swoje życie, była czytelnicznym przebojem, w dużej części odpowiedzialnym za dzisiejszy wyjątkowy fenomen mitologicznych retellingów. Odyseusz u Atwood okazuje się patologicznym kłamcą i ucieleśnieniem patriarchalnej opresji, a jego powrót wnosi w życie skutecznie rządzącej Itaką Penelopy jedynie chaos.

Akurat gdy chodzi o wizerunek Odyseusza, Atwood nie była pierwsza. Wizja Odyseusza jako bohatera zdecydowanie negatywnego – nie skomplikowanego, przebiegłego i błyskotliwego herosa z Odysei, lecz bezwzględnie cynicznego pragmatyka, człowieka niezdolnego do powiedzenia prawdy, mordercy i manipulanty – wyłoniła się znacznie wcześniej. Takim widzimy go w klasycznej greckiej tragedii. U Sofoklesa w „Filoktecie” z zimną krwią planuje obrabowanie niepełnosprawnego wyrzutka z jedynej broni, jaką tamten posiada – bo cudowny łuk Filokteta niezbęd-

ny jest do zdobycia Troi. Tradycję tę kontynuowała literatura rzymska; nic w tym zresztą dziwnego, skoro Rzymianie dość wcześnie w swojej historii uznali się za potomków Trojan (a jeszcze wcześniej mieli mity o pochodzeniu od... potomków Odyseusza i Kalipso lub Kirke, ale to temat na zupełnie inną opowieść).

Potem przysłała późnoantyczna i średniowieczna tradycja opowieści o Troi, gdzie Grecy często obsadzani byli w rolach antypatycznych antagonistów; odpryskiem tej tradycji jest Szekspirowski „Troilus i Kresyda”, jedna z najbardziej sarkastycznych i cynicznych sztuk w dorobku arcyopie. I tak się plecie, od Dantego, który Odyseusza umieścił w piekle, do wielbicieli sprytu i przebiegłości herosa (ach, jakże chętnie porównywał się z nim pan Zagłoba), od „Ulissesa” Joyce’a po komiksowe wersje dla młodych czytelników, od niechęci większości feministycznych retellingów do podziwu klasycznego kina.

W ostatnich latach coraz częściej znów spotykamy Odyseusza, z którym łatwo się nam utożsamiać, a przynajmniej go zrozumieć. Tragiczny stary żołnierz cierpiący na zespół stresu pourazowego w błyskotliwej interpretacji Ralpa Fiennesa w filmie „Powrót Odyseusza” (reż. Uberto Pasolini, 2024), zdecydowanie i gotowy na wszystko, by wrócić do ukochanej żony, główny bohater głośnego musicalu „Epic”, czy sprytny i czarujący mentor głównej bohaterki w grze wideo „Hades II” – to wszystko takie warianty postaci herosa, które budzą w graczach, w słuchaczach, w widzach emocje raczej pozytywne. Choć jeśli ktoś szuka paskudnego Odyseusza, i jego odnajdzie bez problemu w mnogości współczesnych dzieł opowiadających jego historię. ●

• To fragment tekstu z ukazującego się dziś magazynu „Książki”

REKLAMA

Kraj/34440275

MUZEUM  
SZTUKI NOWOCZESNEJ  
W WARSZAWIE

SELIGMANN  
MASSON 26.06.2026  
10.01.2027  
ROSENSTEIN  
SURREALISM  
JESTEŚ W SERCU  
ZMIAN  
I ANTYFASZYZM  
TANGUY  
CARRINGTON  
I INNI

ARTMUSEUM.PL WYSTAWA

PICASSO

TOYEN

ERNST

MATYJA

Partners Strategiczny Muzeum

Audi

Partners Muzeum

e-on

Partners Medialni

ms

Partners Strategiczny Muzeum

Ministerstwo Kultury i Dziedzictwa Narodowego

Partners Muzeum i Kolekcji

EY Shape the future with confidence

Partners Edukacji

Partners Prężny

Partners Medialni

ms

Partners Strategiczny Muzeum

Ministerstwo Kultury i Dziedzictwa Narodowego

Partners Edukacji

Partners Prężny

Partners Medialni

ms

## Co archeolodzy znaleźli w dawnych grobach mieszkańców Chełma

## ZAKAŻENI

## Pasożyty mieli wszyscy mieszkańcy miasta – i to bez wyjątku.

Joanna Bujakiewicz

**A**rcheolodzy i paleoparazytologowie przebadali 100 grobów z nekropolii używanej od XVII do początków XIX wieku. Cmentarz został odkryty w ubiegłej dekadzie podczas budowy wodociągów miejskich. Nieopodal tego miejsca kilkadziesiąt lat temu prawdopodobnie znajdował się szpital dla ubogich. Nie wiadomo jednak, czy pochowani tam ludzie należeli do najuboższych warstw społecznych.

## PASOŻYTY BYŁY WSZĘDZIE

Ślady pasożytów zachowane w glebie wokół szczątków pozwoliły badaczom pośrednio odtworzyć codzienność mieszkańców miasta, czyli co jadali i w jakich warunkach żyli.

Aby je znaleźć, naukowcy pobrali próbki gleby, głównie z miejsc, w których leżały kości miednicy. To tam po rozkładzie ciała trafia zawartość jelit, a wraz z nią jaja pasożytów, które mogą zachować się w glebie przez długi czas.

Każde takie znalezisko było mierzone, opisane i fotografowane.

Efekt? Cmentarz w Chełmie to obecnie jedno z najlepiej przebadanych – pod kątem obecności pasożytów jelitowych – stanowisk w Polsce.

Szukając pasożytów archeolodzy zbierali równocześnie informacje o stanie zdrowia dawnych mieszkańców miasta.

Pobrali próbki od stu osób. Okazało się, że każda z nich była zakażona.

To wynik, jakiego archeolodzy prawie nigdy nie widują.

– W typowych stanowiskach archeologicznych pozytywne wyniki uzyskujemy jedynie w około 15 proc. przypadków – podkre-



• Najstarszy widok Chełma, XVIII wiek. FOT. WOJEWÓDZKA BIBLIOTEKA PUBLICZNA IM. H. ŁOPACIŃSKIEGO W LUBLINIE

śla dr Aleksandra Grzegorska z Uniwersytetu Warszawskiego, główna autorka pracy opublikowanej w czasopiśmie „Archaeological and Anthropological Sciences” w artykule pt. „Droga do przeszłości człowieka prowadzi przez jego jelita”.

Jeszcze bardziej wymowna jest skala współzakażeń. W 84 proc. przypadków wykryto więcej niż jeden gatunek pasożyta.

Większość badanych była zakażona kilkoma pasożytami jednocześnie.

Najczęściej w próbkach ziemi z cmentarza znajdowano jaja włosogłówki (stanowiły ok. 59 proc. znalezisk) oraz glisty ludzkiej (32 proc.). To pasożyty przenoszone głównie drogą fekalno-oralną, przez skażoną wodę, żywność lub ręce.

Taki wynik oznacza, że środowisko było silnie zanieczyszczone odchodami.

Nic dziwnego – ludzkie nieczystości trafiały na pola jako nawóz, a stamtąd – razem z jajami pasożytów – do wody i jedzenia. Krąg się zamykał.

I właśnie w taki sposób zakażenia mogły się utrwalac.

Badania archeologów pozwalają przyrzuć się środowisku Chełma, ale też zajrzeć do kuchni mieszkańców.

Część osób była zakażona tasiemcem rybnym, który rozwija się w rybach słodkowodnych.

„Chełm oferował sprzyjające warunki do wędkarstwa dzięki stawom położonym wzdłuż jego granic oraz pobliskiej rzece Uherka.

Wśród najczęściej łowionych ryb były m.in. liny, leszcze, karpie, szczupaki, jazgarze, pstrągi, płocie i okonie” – wyliczają autorzy pracy.

Możliwe, że na stół trafiały ryby niedogotowane, jedynie solone lub suszone – a taka obróbka nie zawsze niszczyła larwy pasożyta.

W 39 proc. próbek wykryto przywrę wątrobową. Jej obecność w jelitach mogła wiązać się ze spożywaniem roślin wodnych, takich jak np. rukiew wodna. Jeśli zbierano je w zanieczyszczonych zbiornikach i zjadano na surowo, pasożyt miał łatwą drogę do przewodu pokarmowego.

W próbkach pojawiły się też jaja kolcogłowa, pasożyta występującego u świń. Do organizmów ludzi najprawdopodobniej trafiały po zjedzeniu zakażonej wieprzowiny.

Zakażenia były więc efektem nie tylko fatalnych warunków sanitarnych, ale też konkretnych praktyk kulinarnych.

**Ludzkie nieczystości trafiały na pola jako nawóz, a stamtąd – razem z jajami pasożytów – do wody i jedzenia. Krąg się zamykał. I właśnie w taki sposób zakażenia mogły się utrwalac**

## ŻYCIE Z BÓLEM BRZUCHA I ANEMIA

Współwystępowanie pasożytów miało realne konsekwencje zdrowotne. Infekcje pasożytnicze często wiążą się z różnymi dolegliwościami.

– Mogły powodować bóle brzucha, biegunki i wymioty, zaburzenia wchłaniania pokarmu, a w dłuższej perspektywie niedożywienie i anemię – mówi dr Grzegorska.

Sz szczególnie groźne były dla dzieci, u których mogły prowadzić m.in. do zahamowania wzrostu.

– Nie wiemy, u ilu osób pasożyty dawały objawy – zaznacza badaczka. – Ale skala zakażeń sugeruje, że był to powszechny problem.

Tu warto dodać dla porównania, że w Polsce obecnie takie zakażenia należą do rzadkości. Zakażenie glistą ludzką dotyczy ok. 0,8 proc. populacji. Więcej rodzajów pasożytów uczeni wykryli w próbkach pobranych od kobiet niż w tych pobranych od mężczyzn. Jedno z możliwych wyjaśnień dotyczy roli w przygotowaniu jedzenia – częstszy kontakt z surowymi produktami, wodą i narzędziami kuchennymi mógł zwiększać ryzyko zakażenia.

Badania dawnego cmentarza w Chełmie mają szczególną wartość, bo praktycznie nie zachowały się ślady przeszłości w historycznych dokumentach. Wojny i pożary wielokrotnie niszczyły archiwa miejskie.

Rekonstrukcja życia mieszkańców opiera się więc nie na kronikach, lecz na biologii.

Dlatego ślady jelit zachowane w glebie stają się jednym z najcenniejszych źródeł wiedzy o przeszłości.

W XVII i XVIII wieku zabudowę i infrastrukturę Chełma regularnie dewastowały wojny i pożary. Szczególnie wyniszczający był najazd kozacki w 1648 r., po którym nastąpił spadek liczby ludności i długotrwałe osłabienie regionu.

Do tego dochodziły zimy, powodzie i okresy głodu.

A także problemy bardziej przyziemne: brak wody i niedostateczna liczba studni.

Miasto, położone na wzniesieniu, miało ograniczony dostęp do źródłanej wody. W XVIII wieku mieszkańcy prosili króla o sfinansowanie budowy nowych studni. Nie wiadomo jednak, czy powstały.

W praktyce oznaczało to korzystanie z wody z pobliskiej rzeki i stawów, często mętnych i skażonych. ●

## Trzęsieniu Tōhoku

## Ono dosłownie przeniosło Japonię. Jak do tego doszło?

**Przesunięciu uległ cały archipelag Wysp Japońskich o długości blisko 3 tys. km. Skala zjawiska wciąż pozostaje rekordowa. Równie niezwykły jest stojący za nim mechanizm – piszą uczeni w najnowszym „Science”.**

Tomasz Ulanowski

**W**Japonii mówi się o „wielkim trzęsieniu” albo o „3.11”, bo doszło do niego 11 marca 2011 r. W literaturze naukowej pisze się

o trzęsieniu Tōhoku – od nazwy japońskiej prowincji, w której znalazło się epicentrum wstrząsów o magnitudzie 9. Było to jedno z najsilniejszych trzęsień ziemi zaobserwowanych w czasach nowożytnych.

Doszło do niego na tzw. pacyficznym pierścieniu ognia obiegającym Ocean Spokojny. Spotyka się tam kilka płyt tektonicznych. W epicentrum trzęsienia Tōhoku płyta pacyficzna zapada się pod niewielką płytę ochocką, którą część naukowców traktuje jako fragment większej płyty północnoamerykańskiej. Nagle prze-

sunięcie płyt tektonicznych w głębi Ziemi spowodowało wstrząsy na powierzchni i olbrzymie tsunami. Zginęło blisko 20 tys. osób. Fale zalały m.in. elektrownię atomową w Fukushima, powodując poważny kryzys i odwrót od energetyki jądrowej.

Pomiary satelitarne pokazały niebywałą skalę zjawiska – Wyspy Japońskie przesunęły się o 5-6 mm na wschód. To absolutny rekord w historii nowożytnych obserwacji. Przesunięcia gruntu – nawet o metry – to norma podczas trzęsień ziemi. Ale zazwyczaj są to przesunięcia lokal-

ne. Tu wstrząsy sejsmiczne przeniosły cały archipelag o długości blisko 3 tys. km. W najnowszym wydaniu tygodnika „Science” naukowcy z USA i Francji opisują, jak do tego doszło. Odkryty przez nich mechanizm okazuje się równie niesamowity jak samo zjawisko. Według uczonych winna była wtórna fala sejsmiczna – powstała, kiedy fala pierwotna odbiła się od... jądra Ziemi. Po przebiegu paru tysięcy kilometrów uderzyła ona od dołu w płyty tektoniczne i spowodowała przemieszczenie się Wysp Japońskich.

Jak piszą autorzy publikacji, fal odbitych od jądra Ziemi nie brano wcześniej pod uwagę podczas rozważań o zagrożeniach sejsmicznych. A wtórna fala, która „przeniosła Japonię”, okazała się sporo mocniejsza od pierwotnej.

Wywołane przez nią przesunięcie gruntu na powierzchni było aż 6-7 razy dłuższe. Było też dwa razy dłuższe od przesunięcia zaobserwowanego podczas trzęsienia ziemi w pobliżu Sumatry w 2004 r. – kiedy w wyniku tsunami zginęło przeszło 200 tys. ludzi. ●

Rodzice nie dostali 800 plus

# Bank: To był błąd techniczny

ING Bank Śląski nie udostępnił aktualnego formularza, który rodzic musi wypełnić, by otrzymać świadczenie 800 plus.

W efekcie w ostatnich dniach kolejne rodziny orientują się, że wypełniły stary formularz i nie otrzymały w tym miesiącu pieniędzy na dziecko.



• **Wnioski o świadczenie wychowawcze 800 plus na nowy okres rozliczeniowy, który zaczął się 1 czerwca i potrwa do 31 maja przyszłego roku, można było składać od 1 lutego do 30 kwietnia**

FOT. MACIEK JAŻWIECKI / AGENCJA WYBORCZA.PL

Magdalena Warchala-Kopec

Wnioski o świadczenie wychowawcze 800 plus na nowy okres rozliczeniowy, który zaczął się 1 czerwca i potrwa do 31 maja przyszłego roku, można było składać od 1 lutego aż do 30 kwietnia – Agnieszka z Sosnowca dopełniła formalności od razu pierwszego dnia.

– Dla mnie to bardzo istotne wsparcie, ponieważ sama wychowuję sześciolatniego syna z niepełnosprawnościami o podłożu neurologicznym. Lekarze i rehabilitacja kosztują – mówi Agnieszka.

Dlatego kiedy w połowie czerwca przelew nie pojawił się na koncie, bardzo się zaniepokoiła. Zaczęła szukać informacji, co może być przyczyną wstrzymania wypłaty świadczenia.

Ze względu na to, że wniosek o przyznanie 800 plus składała do Zakładu Ubezpieczeń Społecznych za pośrednictwem bankowości elektronicznej, zaczęła od sprawdzenia potwierdzenia przyjęcia wniosku w serwisie swojego banku, ING Banku Śląskiego. Znalazła tam nieprzeczytaną przez siebie wiadomość z 20 lutego.

„Szanowni Państwo, 1 lutego 2026 złożyli Państwo wniosek o świadczenie Rodzina 800 plus. Niestety, w tym czasie w Moim ING działał tylko wniosek na okres 1 czerwca 2025 r. do 31 maja 2026 roku. Przyczyną był błąd techniczny naszego systemu” – przeczytała pani Agnieszka.

**Czerwiec jest ostatnim miesiącem, by złożyć wniosek o 800 zł i nie mieć straty w wypłacie świadczenia. Natomiast jeśli wniosek zostanie złożony w lipcu, wypłata za czerwiec przepadnie. Nie będzie wyrównania**

BEATA KOPCZYŃSKA  
regionalna rzeczniczka prasowa ZUS  
w województwie śląskim

**Bank: Błąd został poprawiony**

Dalej bank pouczał, że jeśli ZUS wypłaca już rodzicom świadczenie przyznane na wyżej wymieniony okres na podstawie wcześniejszego wniosku, to złożenie wniosku ponownie w niczym nie zaszkodziło – rodzice nadal będą otrzymywać pieniądze. Jeśli jednak chcieliby uzyskać świadczenie na

kolejny okres rozliczeniowy i zachować ciągłość wypłaty świadczenia, muszą złożyć wniosek jeszcze raz, tym razem aktualny, do 30 kwietnia. Bank informował, że w razie wątpliwości status swoich wniosków rodzice mogą sprawdzić na Platformie Usług Elektronicznych eZUS.

– To był jeden z komunikatów, których wiele wyświetla się zaraz po zalogowaniu się w serwisie. Są wśród nich oferty produktów finansowych, kredytów, ubezpieczeń. Zwykle ich nie czytam. Rozumiem, że dopuściłam się zaniedbania, ale z drugiej strony w tym przypadku jako pierwszy błąd popełnił bank. Gdy stara się dotrzeć do klienta z ofertą kredytu czy lokaty, wkłada w to znacznie więcej wysiłku – mówi Agnieszka.

Przejęta, że nie złożyła właściwego wniosku na czas, zaczęła szukać informacji w internecie. – Przeczytałam, że część świadczenia mi przepadnie – mówi.

We wtorek 16 czerwca pojechała jednak do oddziału ZUS w Sosnowcu z wydrukiem wiadomości z banku, by rzetelnie wyjaśnić sprawę. – Okazało się, że nie tylko ja mam taki problem. Stanowiska, do których wchodził petenci, są otwarte i doskonale słyszałam, że równocześnie z mną

trzy osoby zgłaszały podobną sytuację. Urzędniczka uspokajała, że będziemy mieć wypłaconą całość świadczenia, ale trzeba będzie czekać dłużej na rozpatrzenie wniosków – mówi pani Agnieszka.

**ZUS: Zgłaszają się pierwsze osoby**

Dopóki nie dostała niczego na piśmie, czuje jednak niepewność.

Beata Kopczyńska, regionalna rzeczniczka prasowa ZUS w województwie śląskim, mówi, że na ten moment pracownicy, z którymi rozmawiała, nie przypominają sobie zbyt wielu tego typu interwencji. – Być może dlatego, że nowy okres świadczeniowy dopiero się rozpoczął i ruszają wypłaty – mówi. Dodaje, że jeśli ZUS przyznał świadczenie wychowawcze, to w tej sprawie nie jest wydawana decyzja, natomiast rodzic czy opiekun otrzymuje informację na swój profil na eZUS (PUE) o świadczeniu. Takie powiadomienie jest też wysyłane mailem na adres, który był podany we wniosku. – W sytuacji, gdy ktoś nie pamięta, czy złożył taki wniosek albo nie przypomina sobie, czy otrzymał korespondencję z ZUS, warto sprawdzić status wniosku i czy w ogóle był złożony. Można to zrobić, logując się na swój profil eZUS lub w aplikacji mZUS – radzi Beata Kopczyńska.

**ZUS: Jest szansa na wyrównanie z opóźnieniem**

Wyjaśnia, że aby odnaleźć stosowne pismo z ZUS, należy wejść w zakładkę „świadczeniobiorca”, a następnie w „dokumenty i wiadomości”, gdzie znajduje się skrzynka odbiorcza.

– Jeśli nie ma tam naszego wniosku, najlepiej złożyć go jak najszybciej, maksymalnie do 30 czerwca – mówi Beata Kopczyńska i dodaje: – Czerwiec jest ostatnim miesiącem, by złożyć wniosek o 800 zł i nie mieć straty w wypłacie świadczenia. Świadczenie będzie wypłacone najpóźniej do końca sierpnia z wyrównaniem także za czerwiec i lipiec. Natomiast jeśli

wniosek zostanie złożony w lipcu, wypłata za czerwiec przepadnie. Nie będzie wyrównania – mówi rzeczniczka.

Pani Agnieszka cieszy się, że pieniądze nie przepadną, ale zwraca uwagę, że wstrzymanie wypłat nawet na ponad dwa miesiące znacząco odbije się na życiu jej i syna, a także innych rodzin, zwłaszcza tych uboższych, wielodzietnych lub borykających się z chorobą czy niepełnosprawnością dziecka. – Dla naszej dwójki oznacza to po prostu brak możliwości wyjechania na wakacje, nawet na krótko – mówi.

Joanna Majer-Skorupa z ING Banku Śląskiego odpowiada, że w tym roku, w pierwszym dniu składania wniosków, były momenty, w których z powodu błędów technicznych dostępny był do wyboru jedynie okres świadczeniowy 2025/26, a niewidoczny był nowy okres świadczeniowy 2026/27.

– Błąd został poprawiony tego samego dnia – zapewnia i dodaje: – Opisał sytuację i wskazaliśmy, żeby sprawdzili czy złożyli wniosek poprawnie, czy może powinni złożyć wniosek jeszcze raz, tym razem na przyszły okres świadczeniowy. Poza wiadomością w Moim ING klientów informowaliśmy też przez wiadomość PUSH oraz SMS-em – mówi Joanna Majer-Skorupa.

Przypomina, że w przypadku, w którym wniosek nie został złożony skutecznie, można go ponowić w dowolnym momencie wyznaczonego okresu. Jeśli klient złoży wniosek w lutym, marcu lub kwietniu, wtedy zachowa ciągłość wypłat. Jeśli w maju, wtedy otrzyma pieniądze, ale w lipcu – za dwa okresy wspólnie. Złożenie wniosku w późniejszych miesiącach wiąże się z możliwością utraty wypłat za czas od początku obowiązywania okresu świadczeniowego. – Dlatego właśnie stopniowo przypominamy klientom o wnioskach. Nie ma potrzeby składać ich 1 lutego, bo efekt jest taki sam jak pod koniec kwietnia – mówi Joanna Majer-Skorupa. ●

Katowice

## Mieszkania zamiast banków i biurowców

Najpierw swoje plany zmienił właściciel dawnego dworca autobusowego. Szybko znalazł jednak naśladowców i kolejne firmy wolą pozbyć się biurowców.

Przemysław Jedlecki

Przy ul. Piotra Skargi w centrum Katowic jeszcze kilka lat temu straszyl blaszany budynek dworca katowickiego PKS. Z czasem działkę kupiła firma Echo Investment i jeszcze niedawno planowała budowę w tym miejscu biurowca.

Investor wycofał się jednak z tego pomysłu. Spółka zależna kieleckiego dewelopera uznała, że lepszym rozwiązaniem będzie budowa tu mieszkań. Trzy wieże, które nawiązują ar-

chitekturą do pobliskiej Superjednostki, już powstają. Za projekt odpowiada pracownia Medusa Group Przemysław Łukasika i Łukasza Zagały.

**Wniosek w trybie „lex deweloper”**

Podobną wolę wykonała firma Millennium Inwestycje. Jakis czas temu kupiła działkę przy ul. Damrota. Teren położony tuż za dawną siedzibą BRE Banku i obok gmachu banku PKO BP był przeznaczony na inwestycje biurowe lub usługowe, ale nie pod mieszkaniówkę. Deweloper, znany głównie z budowy Osiedla Bażantowo, złożył jednak wniosek w trybie „lex deweloper”. Firma przekonywała radnych, że rynek biurowy w Katowicach nie rozwija się już najlepiej i rozsądniej

będzie postawić tu budynek mieszkalny. Radni zgodzili się. Gotowy już dom zaprojektowała pracownia Konior Studio Tomasza Koniora.

Z kolei Jastrzębska Spółka Węglowa sprzedała wybudowany w 2013 roku biurowiec, który stoi na osiedlu Paderewskiego. Nowy właściciel, firma Mercator Estates, już zapowiedział, że budynek zostanie wyburzony, ale szczegółów co do tego, co postawi w tym miejscu, jeszcze nie zdradza.

**Był bank, mają być mieszkania**

Wiadomo za to, że mieszkania powstaną przy ul. Chorzowskiej 1. Dziś stoi tu jeszcze dawna siedziba Banku Pekao.

Z wniosku o warunki zabudowy wynika, że inwestor planuje tu po-

stawienie budynku, w którym będzie od 305 do 320 mieszkań. Całość mają uzupełnić lokale usługowe, handlowe i gastronomiczne. Planowany jest także podziemny garaż. W dokumentach, z którymi zapoznają się w tej chwili urzędnicy, opisano również skalę zabudowy. Od strony al. Korfantego elewacja ma mieć 30-45 metrów szerokości, zaś od strony ul. Chorzowskiej 40-45 metrów. Całość ma mieć od 32 do 37 kondygnacji naziemnych, co przełoży się na wysokość 120-134 metrów.

Teraz okazuje się, że wyburzony ma też być budynek biurowy przy ul. 1 Maja 88 w katowickim Zawodziu. Należy on do firmy kontrolowanej przez właścicieli znanej spółki z branży reklamowej Business Consulting. Firma złożyła do Urzędu Miasta wnio-

sek w trybie „lex deweloper”. Wynika z niego, że ma tu stanąć budynek usługowo-mieszkalny. Lokale użytkowe mają być na parterze i na pierwszym piętrze. Całość ma mieć jednak aż osiem kondygnacji, w tym jedna lub dwie podziemne (istniejący budynek ma tylko cztery), co przełoży się na 60-80 mieszkań. Zaplanowano też 75-100 miejsc parkingowych.

Projekt przygotowała pracownia Forma Kuberski. W ostatnim czasie zasłynęła z tego, że stoi za większością wniosków w trybie „lex deweloper”, które są składane w Katowicach. Architekci z pracowni Radosława Kuberskiego zajmowali się bowiem inwestycjami przy ul. Książęcej, Mikołowskiej, T. Boya-Zeleńskiego czy też w miejscu Hotelu Senator. ●

Deweloperzy przejmują rynek akademików w Krakowie

# Jak w amerykańskim filmie o college'u

Mikrokawalerka z dostępem do podziemnego parkingu, pokoju do gier oraz siłowni z basenem. To nowy „standard”, jaki wprowadzili na krakowski rynek akademików deweloperzy. Rosnące ceny pokoi w prywatnych mieszkaniach sprawiają, że takie domy studenckie zaczynają cieszyć się popularnością.

Milena Kuchnia

Okolo 2 tys. zł – tyle trzeba miesięcznie płacić dziś za pokój w mieszkaniu współdzielonym w Krakowie, wliczając w to opłaty. Studia w stolicy Małopolski to niemały wydatek, na który wielu po prostu nie stać. Do tej kwoty trzeba dolożyć jeszcze przecież jedzenie, dojazdy i codzienne życie. Miejsc w publicznych akademikach brakuje, a problem wraca jak bumerang z każdym rokiem akademickim.

Okazję zwęszyli deweloperzy. W Krakowie działa już kilkanaście luksusowych, prywatnych domów studenckich, m.in. na Alei Pokoju („Student Depot”), Alei 29 Listopada czy przy ul. Wita Stwosza („Student Space”). Kolejne są w budowie i wznoszą się w ekspresowym tempie. Deweloperzy proponują studentom przeróżne udogodnienia. Od darmowych miejsc parkingowych, przez sale fitness, aż po zwrot zaliczki w przypadku niedostania się na studia. Efekt? Rynek akademików zaczyna się coraz mocniej się prywatyzować.

## Prywatne akademiki w Krakowie jak w amerykańskim filmie o college'u

Prywatne domy studenckie niewiele się od siebie różnią. Przypominają połączenie nowoczesnego hostelu z klasyczną, deweloperską inwestycją. Jest w nich zazwyczaj lobby z recepcją, atrakcyjne przestrzenie wspólne i dekoracje z neonów, które mają tworzyć „młodzieżowy” klimat. Na zdjęciach promujących takie akademiki wewnątrz do złudzenia przypominają te, które widzimy na amerykańskich filmach o studentach college'u: bejsbolówki, wspólne gotowanie i ludzie różnej narodowości.

W „Student Depot” (Al. Pokoju 1A) pokój dwuosobowy z prywatną łazienką i aneksem kuchennym można wynająć za 1800 zł. W cenie są wszelkie opłaty, Wi-Fi i dostęp do wszystkich udogodnień. Całość ma 24 m<sup>2</sup> – deweloper zaznacza więc, że to przestrzeń dla tych, którzy są „otwarceni na nowe znajomości”. Najdroższa opcja to dwudziestometrowe studio dla jednej osoby, również z prywatną łazienką i aneksem. Kosztuje 2850 zł.



• Kraków, Zabłocie. Po lewej kontrowersyjny blok z mikrokawalerkami, po prawej prywatny akademik

FOT. JAKUB WŁODEK / AGENCJA WYBORCZA.PL

**Deweloperzy proponują studentom przeróżne udogodnienia. Od darmowych miejsc parkingowych, przez sale fitness, aż po zwrot zaliczki w przypadku niedostania się na studia. Efekt? Rynek akademików zaczyna się coraz mocniej się prywatyzować**

– W ubiegłym roku akademickim nasz krakowski akademik osiągnął niemal 100-procentowe obłożenie, a większość miejsc została wynajęta jeszcze przed rozpoczęciem roku akademickiego. W tym momencie poziom wynajmu jest o kilka punktów procentowych wyższy, niż w analogicznym okresie ubiegłego roku – przekazuje nam przedstawicielka firmy Justyna Sidor.

Inwestor posiada też po dwa akademiki w Warszawie, Łodzi, Poznaniu i po jednym w Gdańsku, Lublinie i Wrocławiu. W „Student Depot” średnio połowa wynajmujących to obcokrajowcy, w sumie aż z 52 krajów.

Podobnie jest w innych prywatnych domach studenckich: „Student Space” (który organizuje dla swoich mieszkańców nawet imprezy na dachu z DJ-em) czy „Basecamp by Xior Kraków Team”.

Ten ostatni inwestor reklamuje się tak: „Nowoczesne smart-przestrzenie dla studentów, marzycieli i przedsię-

biorców. Nasze projekty kształtują lokalne społeczności. Nowość wśród lokalnych inicjatyw. Dają kopa okolicznej scenie wydarzeń oraz budują silniejsze więzi. Należysz, działasz i kreujesz w Basecamp”. Za to wszystko liczą sobie jednak więcej – od 1990 zł do nawet 3950 zł za miesiąc.

## Miasteczko Studenckie AGH, akademiki UJ. Niełatwo tu się dostać

Równolegle trwa rekrutacja do publicznych akademików. Tu ceny są znacznie niższe, ale walka o zakwaterowanie jest naprawdę zacięta.

Uniwersytet Jagielloński oferuje swoim studentom tylko siedem akademików w różnych częściach miasta i dodatkowe budynki w Prokocimiu przeznaczone dla Collegium Medicum. To w sumie 3167 miejsc. Ceny zaczynają się od 670 zł za miejsce w pokoju wieloosobowym, a kończą na kwocie 1270 zł za jednoosobowe studio.

Jakie warunki trzeba spełnić, żeby móc starać się o zakwaterowanie? Liczy się przede wszystkim średni dochód netto na członka rodziny. Dolny próg, który zapewniał maksymalną liczbę punktów, to 1908 zł. Jeśli dochód wynosił więcej niż 4650 zł, punktów nie przyznawano w ogóle. Kolejne kryteria to odległość od miejsca zamieszkania, stopień niepełnosprawności czy status uchodźcy.

W tym roku UJ dodatkowo zadbał też o studentów w trudnej sytuacji rodzinnej. Ci, którzy są objęci procedurą Niebieskiej Karty, mają zagwarantowane zakwaterowanie. Pojawili się też ulgi dla osób, które nie mogą wyguzekować alimentów od swojego rodzica.

W marcu UJ rozpoczął budowę nowego akademika w okolicach Kampusu na Ruczaju. Docelowo mają tam stanąć dwa budynki, które pomieszczą ok. 400 osób.

Centrum akademików w Krakowie pozostaje niezmiennie słynne Miasteczko AGH – największe osiedle mieszkaniowe dla studentów w Polsce. Na 16 hektarach, oprócz restauracji, barów i sklepów, znajduje się tam 20 akademików, w których mieszka ok. 8 tys. osób. Miesięczne opłaty wahają się od 550 zł w wersji podstawowej do 919 zł w wersji Komfort+ (miejsce w dwuosobowym pokoju z indywidualną łazienką i aneksem kuchennym). To oczywiste, że chętnych, by tam zamieszkać, nie brakuje.

Podstawowym kryterium jest odległość od miejsca zamieszkania. Nie może być mniejsza niż 30 km – wtedy kandydat otrzymuje zero punktów. W ubiegłym roku dolnym limitem było aż 99 km, co wywołało burzę wśród studentów.

„Student może dojeżdżać 98 km dziennie autostradą płatną, przecież co za problem?” – komentowali na uczelnianym profilu na Facebooku.

## „Rynek akademików jest zdominowany przez kilku znaczących graczy”

Sytuacja wygląda więc tak: brakuje miejsc w publicznych akademikach,

ceny za prywatny wynajem rosną, a jako nowa dostępna możliwość pojawiły się prywatne akademiki, które finansowo stają się – o dziwo – opcją pośrednią między ofertą publiczną a tą na wolnym rynku.

Komercjalizację sektora akademików pokazuje raport firmy doradczej CBRE. Wynika z niego, że tylko w 2025 r. oddano do użytku ponad 3800 nowych miejsc w 12 obiektach. Trzy razy więcej niż rok wcześniej.

„Polski rynek akademików prywatnych jest zdominowany przez kilku znaczących graczy. Aż 79 proc. wszystkich miejsc w prywatnych domach studenckich na najważniejszych rynkach akademickich kontroluje dziewięciu kluczowych operatorów. Wśród liderów znajdują się takie marki jak Student Depot, XIOR SH czy Milestone” – piszą w swoim raporcie doradcy.

Zwracają uwagę na to, że z punktu widzenia inwestora, taki akademik to dziś bardzo dobry wybór. Dla tych zza granicy Polska jest wciąż atrakcyjnym rynkiem dla takich inwestycji. ●

OGŁOSZENIE WŁASNE WYDAWCY 34440390

ODESZLI.pl

**Dziel się wspomnieniami o bliskich**

Wejdź na serwis odeszli.pl

OGŁOSZENIE PŁATNE

Kraków/34440197

## Prezydent Miasta Oświęcim

informuje, że podane zostały do publicznej wiadomości, poprzez wywieszenie na tablicach ogłoszeń w siedzibie Urzędu Miasta Oświęcim przy ul. Jagiellońskiej 23 i ul. Zaborska 2 oraz publikację na stronie internetowej urzędu na okres 21 dni, wykazy nieruchomości położonych w Oświęcimiu, przeznaczonych do sprzedaży w trybie bezprzetargowym:

- działka nr 2653/333 o pow. 0,0519 ha, nr 2653/334 o pow. 0,1150 ha, nr 2653/335 o pow. 0,1031 ha, ul. Unii Europejskiej,
- działka nr 2653/76 o pow. 0,2234 ha, ul. Chemików,
- działka nr 2653/219 o pow. 0,8499 ha, ul. Chemików,
- działka nr 2653/199 o pow. 0,9057 ha, ul. Unii Europejskiej, 2653/260 o pow. 0,5024 ha, ul. Fabryczna

Osoby, którym przysługuje pierwszeństwo w nabyciu nieruchomości objętej wykazem na podstawie art. 34 ust. 1 pkt 1 i 2 ustawy z dnia 21 sierpnia 1997 r. o gospodarce nieruchomościami (Dz. U. z 2026 r., poz. 399) mogą złożyć wnioski o jej nabycie w terminie 6 tygodni, licząc od dnia wywieszenia wykazu wraz z oświadczeniem wyrażającym zgodę na cenę ustaloną zgodnie z ustawą.

Kolejny wyrok stalkera z Tindera

# Bezwzględne więzienie za groźby i napad na kobietę

Robert I. groził jednej kobiecie i jej dziecku, że obleje ich kwasem, kolejną zaatakował we własnym domu. Sąd Rejonowy w Oławie skazał go na bezwzględne więzienie.

Ewa Wilczyńska

To kolejny proces Roberta I.

Sąd Apelacyjny we Wrocławiu już prawomocnie skazał go na półtora roku więzienia za oszustwo na 325 tys. zł. A sąd okręgowy nieprawomocnie wymierzył mu wyrok 6,5 roku więzienia za 23 przestępstwa: kradzież, włamanie, oszustwa, groźby, znęcanie psychiczne i użycie dokumentów, do których nie miał praw. Dotyczą one siedmiu osób (w tym sześciu kobiet), które łącznie zostały okradzione i oszukane na ponad milion złotych.

## Więzienie i zakaz zbliżania się do poszkodowanych

Teraz do tych wyroków dołączył kolejny nieprawomocny z Sądu Rejonowego w Oławie. Robert I. został skazany na rok i 6 miesięcy bezwzględnego pozbawienia wolności. Sąd nałożył na niego także zakaz zbliżania się do poszkodowanych.

Ten proces dotyczył groźb, które Robert I. kierował wobec swojej znajomej i jej dziecka – mówił m.in., że obleje ich kwasem.

Akt oskarżenia dotyczył także napaści na Katarzynę Filarowską. Robert przyjechał do niej wieczorem i tłumaczył, że w aucie zostawił waż-



• Robert I. podczas procesu

FOT. TOMASZ PIETRZYK / AGENCJA WYBORCZA.PL

– *Sprawstwo wszystkich czynów zostało udowodnione, a biorąc pod uwagę szkodliwość społeczną czynów, sąd zdecydował wymierzyć karę bezwzględnego więzienia – mówiła sędzia*

ne kable. Chciała mu je podać przez garaż. – Wpadł do środka, świecąc na mnie latarką. Krzyczał: „Gdzie masz telefon”. Odepchnął mnie i pobiegł na górę. Zabrał telefon z sypialni. Gdy

chciałam go odebrać, popchnął mnie na ścianę i uciekł. Moje dziecko słyszało, jak krzyczał jeszcze „Ty kur..., zniszczę cię”, bardzo się później bało – opowiadała „Wyborczej”.

Potem Robert I. wykradł jeszcze z jej telefonu dane.

– Sprawstwo wszystkich czynów zostało udowodnione, a biorąc pod uwagę szkodliwość społeczną czynów, sąd zdecydował wymierzyć karę bezwzględnego więzienia – mówiła sędzia.

Od wyroku można jeszcze złożyć apelację.

## Schemat stalkera z Tindera

Schemat działania Roberta I., którego nazwaliśmy stalkerem z Tindera, we wszystkich przypadkach był podobny. Poznawał kobiety przez zna-

jomych albo w popularnej aplikacji randkowej – zwykle były one tuż po rozwodzie lub w innej trudnej sytuacji. On wydawał się wybawieniem – był czuły, pomocny i zaangażowany. Kreował się przy tym na bogate-

go – mówił na przykład, że prowadzi firmę budowlaną albo pracuje w służbach. Tyle że tak naprawdę nigdy nie był nigdzie zatrudniony, nie miał również działalności gospodarczej.

## Są kolejne doniesienia o przestępstwach

Kobietom, z którymi się spotykał, zaliczył się jednak na chwilowe problemy w pracy. Od jednej z kobiet brał auto, od innej pieniądze, kolejnej zabrał telefon. Gdy żądały ich zwrotu albo próbowały zakończyć z nim relację, zaczynał im grozić. By je zastraszać, posługiwał się m.in. prywatnymi zdjęciami, które robił bez ich wiedzy, lub wykradał z telefonów. Jednocześnie potrafił utrzymywać kilka relacji.

Jak wynika z informacji „Wyborczej”, policja zajmuje się kolejnymi doniesieniami o przestępstwach, które mógł popełnić Robert I. ●

Wszystkie artykuły o stalkerze z Tindera znajdziesz na [wroclaw.wyborcza.pl](http://wroclaw.wyborcza.pl)

OGŁOSZENIE PŁATNE Wrocław/34440365

## BURMISTRZ KARPACZA

informuje,

że w siedzibie Urzędu Miejskiego w Karpaczu przy ul. Konstytucji 3 Maja 54 został wywieszony

### NA OKRES 21 DNI WYKAZ:

– nieruchomości gruntowych do oddania w dzierżawę, stanowiący załącznik do Zarządzenia nr 0050.46.2026 Burmistrza Karpacza z dnia 22.06.2026 r.

Wykaz zawieszono także na stronach internetowych Urzędu Miejskiego w Karpaczu, [www.karpacz.pl](http://www.karpacz.pl) oraz [www.bip.karpacz.pl](http://www.bip.karpacz.pl)

OGŁOSZENIE WŁASNE WYDAWCY 34440303

**Słowno**  
**Literówka**  
**Quizy, Sudoku**  
**Krzyżówki**

Szukaj w APLIKACJI WYBORCZEJ



Zeskanuj QR kod i pobierz aplikację



www.nekrologi.wyborcza.pl/34439890

Z głębokim smutkiem zawiadamiamy, że 12 maja 2026 roku w wieku 82 lat odszedł od Nas urodzony we Lwowie 11 czerwca 1943 roku

**Jerzy Śliwiński**

prawnik, właściciel biura Hermes 1983, założyciel DOSPON Dolnośląskiego Stowarzyszenia Pośredników w Obrocie Nieruchomościami i Zarządców Nieruchomościami.

Ceremonia pogrzebowa rozpocznie się mszą żałobną w kaplicy na cmentarzu komunalnym przy ul. Osobowickiej we Wrocławiu, 27 czerwca 2026 roku (sobota) o godzinie 11.50, po której nastąpi uroczyste odprowadzenie Zmarłego na miejsce wiecznego spoczynku na polu numer 66/42.

Pograżeniu w bólu

Rodzina i Przyjaciele

OGŁOSZENIE WŁASNE WYDAWCY 34440302

ODESZLI.pl

Dziel się wspomnieniami o bliskich

Wejdź na serwis [odeszli.pl](http://odeszli.pl)

OGŁOSZENIE PŁATNE

Wrocław/34440186



## Wyciąg z ogłoszenia nr 69/2026 Prezydenta Miasta Jeleniej Góry

o czwartych przetargach ustnych nieograniczonych na sprzedaż lokali położonych w Jeleniej Górze wraz ze sprzedażą udziałów w gruncie związanych z tymi lokalami, stanowiących własność Gminy Jelenia Góra



Oznaczenie nieruchomości	1) ul. Juszcza 4 – lokal mieszkalny nr 6 o ogólnej pow. 41,20 m <sup>2</sup> , składający się z 2 pokoi i kuchni. Lokal położony jest na II piętrze budynku. WC w częściach wspólnych. Z lokalem związany jest udział 15,95% w elementach wspólnych budynku i prawie własności działki gruntu nr 215/3 o pow. 0,0583 ha, obręb Cieplice IV, AM-5, KW nr JG1J/00034744/2.	2) ul. J. Sobieskiego 21 – lokal mieszkalny nr 6 o ogólnej pow. 37,42 m <sup>2</sup> składający się z pokoju z aneksem kuchennym i pomieszczenia gospodarczego o łącznej pow. 31,94 m <sup>2</sup> oraz pom. przynależnego: piwnicy o pow. 5,48 m <sup>2</sup> . Wc w częściach wspólnych. Lokal położony jest na poddaszu budynku. Z lokalem związany jest udział 6,54% w elementach wspólnych budynku i prawie własności działki gruntu nr 343/2 o pow. 0,0634 ha, obręb Jelenia Góra 1, KW nr JG1J/00090064/1.	3) ul. Łabska 6 – lokal mieszkalny nr 3 o ogólnej pow. 48,50 m <sup>2</sup> składający się z pokoju, kuchni i wc o łącznej pow. 37,10 m <sup>2</sup> oraz pom. przynależnych: 2 piwnic o łącznej pow. 11,40 m <sup>2</sup> . Lokal położony jest na I piętrze budynku. Z lokalem związany jest udział wynoszący 12,40% w elementach wspólnych budynku i prawie własności działki gruntu nr 48/5 o pow. 0,1152 ha, obręb Cieplice VII, AM 5, KW nr JG1J/00021736/9.
Cena wywoławcza	1) 68.000,00 zł 2) 70.000,00 zł 3) 67.950,00 zł	Wysokość wadium	1) 6.800,00 zł 2) 7.000,00 zł 3) 6.900,00 zł
Termin wniesienia wadium	Wadium należy wnieść na konto Miasto Jelenia Góra – Bank Millennium S.A. nr 97 1160 2202 0000 0000 6011 5681 najpóźniej do dnia 7 sierpnia 2026 roku. Datą dokonania wpłaty jest data uznania rachunku bankowego Miasta.		
Termin i miejsce przetargów	13 sierpnia 2026 roku, godz. 10 <sup>00</sup> , Urząd Miasta Jelenia Góra, ul. Sudecka nr 29, I piętro, sala nr 13		
Miejsce wywieszenia i publikacji ogłoszenia	tablica ogłoszeń Urzędu Miasta Jelenia Góra ul. Ptasia nr 2-3, I piętro, strona internetowa: <a href="http://bip.jeleniagora.pl">bip.jeleniagora.pl</a> – oferty nieruchomości		
Szczegółowe informacje dotyczące przetargów można uzyskać w Wydziale Geodezji i Gospodarki Nieruchomościami Urzędu Miasta Jelenia Góra ul. Ptasia nr 2-3, I piętro, pokój nr 110; tel.: 75-75-49-893 lub 75-75-49-879 oraz na stronie internetowej <a href="http://www.nieruchomosci.jeleniagora.pl">www.nieruchomosci.jeleniagora.pl</a>			

Urząd Miasta Jelenia Góra

[www.jeleniagora.pl](http://www.jeleniagora.pl)



WOJEWODA OPOLSKI  
ul. Piastowska 14  
45-081 Opole

IN.I.747.4.6.2025.MM

## Obwieszczenie Wojewody Opolskiego o wydaniu decyzji o ustaleniu lokalizacji linii kolejowej

Zgodnie z art. 49 ustawy z dnia 14 czerwca 1960 r. Kodeks postępowania administracyjnego (Dz. U. z 2025 r. poz. 1691), oraz art.9q ust. 2, 2a i 3 ustawy z dnia 28 marca 2003 r. o transporcie kolejowym (Dz. U. z 2025 r. poz. 1234)

### ZAWIADAMIAM,

że na wniosek PKP Polskich Linii Kolejowych S.A ul. Targowa 74, 03-734 Warszawa, działającej przez pełnomocnika Panią Katarzynę Głodek oraz Pana Janusza Pasierb w dniu 17 czerwca 2026 r. została wydana decyzja o ustaleniu lokalizacji linii kolejowej dla inwestycji polegającej na „Budowie i przebudowie linii kolejowej nr C-E 30 (277) wraz z budową i przebudową infrastruktury towarzyszącej w związku z realizacją przedsięwzięcia pn. „Prace na linii kolejowej C-E 30 na odcinku Opole Groszowice – Jelcz – Wrocław Brochów”, Odcinek Z03.1 – Od km 8+000 do km 33+812 w zakresie:

- L02 Szlak Opole Wschodnie – Opole Czarnowąsy od km 8+000 do km 10+071,
- S03 Stacja Opole Czarnowąsy od km 10+071 do km 13+274,
- L03 Szlak Opole Czarnowąsy – Dobrzeń Wielki od km 13+274 do km 16+920,
- S04 Stacja Dobrzeń Wielki od km 16+920 do km 18+970,
- L04 Szlak Dobrzeń Wielki – Popielów od km 18+970 do km 26+763,
- S05 Stacja Popielów od km 26+763 do km 28+945,
- L05 Szlak Popielów – Kartowice od km 28+945 do km 33+812,

**Oznaczenie nieruchomości lub ich części, objętych wnioskiem o wydanie decyzji o ustaleniu lokalizacji linii kolejowej.**

I. Oznaczenie nieruchomości objętych wnioskami:

W wykazie zastosowano następujące oznaczenia:

- przed nawiasem podano numer działki ulegającej podziałowi;
- w nawiasie podano numery działek powstałych po podziale;

#### Powiat Opolski

##### Gmina Dobrzeń Wielki

##### Obszar ewidencyjny Chróścice

##### Ark. mapy 1:

300/148 (po podziale: 1813/148\*\*\*, 1814/148), 307/143 (po podziale: 1815/143\*\*\*, 1816/143), 463/128 (po podziale: 1817/128\*, 1818/128), 495/128, 496/133, 497/133, 499/136 (po podziale: 1819/136\*\*\*, 1820/136), 501/140 (po podziale: 1821/140\*\*\*, 1821/140), 503/130 (po podziale: 1823/130\*, 1824/130), 504/130, 505/130, 506/135, 507/123, 508/123, 509/123, 510/123, 511/123, 513/124 (po podziale: 1800/124\*, 1843/124\*\*\*, 1844/124\*\*\*, 1845/124), 514/124, 516/124, 517/124, 518/124, 519/124, 537/119, 538/119, 540/119, 547/113, 549/113, 550/113, 562/40, 563/33, 564/33, 565/33, 569/45 (po podziale: 1854/45\*, 1855/45), 570/45, 571/45, 572/34, 573/34, 574/34, 578/44, 579/44, 580/44, 581/44, 592/47, 593/46, 594/46, 595/46, 596/47, 597/49, 612/51, 613/51, 614/51, 617/82, 620/81 (po podziale: 1831/81\*, 1832/81), 624/77 (po podziale: 1833/77\*, 1834/77), 628/82, 629/82, 630/82, 633/75, 636/47, 638/81, 640/47, 837/82 (po podziale: 1852/82\*, 1853/82), 880/47, 892/46 (po podziale: 1856/46\*, 1857/46), 893/46, 897/40, 905/123 (po podziale: 1825/123\*\*\*, 1826/123), 906/123, 907/119, 1108/148 (po podziale: 1790/148\*\*\*, 1791/148), 1208/78 (po podziale: 1846/78\*, 1847/78), 1209/78 (po podziale: 1848/78\*, 1849/78), 1374/119 (po podziale: 1792/119\*\*\*, 1793/119), 1375/119 (po podziale: 1795/119\*, 1794/119\*\*\*, 1862/119), 1376/119 (po podziale: 1796/119\*, 1797/119), 1378/119 (po podziale: 1798/119\*, 1799/119), 1380/119 (po podziale: 1801/119\*, 1802/119), 1382/119, 1383/119 (po podziale: 1860/119\*, 1861/119), 1412/83 (po podziale: 1850/83\*, 1851/83), 1413/82 (po podziale: 1827/82\*, 1828/82), 1433/139 (po podziale: 1803/139\*\*\*, 1804/139), 1435/139 (po podziale: 1805/139\*\*\*, 1806/139), 1440/131 (po podziale: 1807/131\*, 1808/131), 1492/75, 1504/51 (po podziale: 1858/51\*, 1859/51), 1515/33, 1545/143 (po podziale: 1809/143\*\*\*, 1810/142), 1678/118, 1679/118\*, 1681/118 (po podziale: 1811/118\*, 1812/118), 1684/113, 1686/40, 1687/40, 1688/40, 1689/40, 1690/40, 1691/42, 1746/78 (po podziale: 1829/78\*, 1830/78), 1841/118,

##### Ark. mapy 2:

303 (po podziale: 1626/303\*, 1625/303^, 1627/303^), 668/296, 671/301 (po podziale: 1556/301\*, 1557/301), 674/301, 676/300\*, 699/252, 722/253^, 724/253, 726/269 (po podziale: 1558/269\*, 1559/269), 732/271 (po podziale: 1560/271\*, 1561/271), 736/280 (po podziale: 1562/280\*, 1563/280), 737/281 (po podziale: 1564/281\*, 1565/281), 740/282 (po podziale: 1566/282\*, 1567/282), 741/283 (po podziale: 1568/283\*, 1569/283), 744/284 (po podziale: 1570/284\*, 1571/284), 745/285 (po podziale: 1572/285\*, 1573/285), 748/285 (po podziale: 1574/285\*, 1575/285), 749/287 (po podziale: 1576/287\*, 1577/287), 750/288 (po podziale: 1578/288\*, 1579/288), 751/289 (po podziale: 1580/289\*, 1581/289), 752/290 (po podziale: 1582/290\*, 1583/290), 753/296 (po podziale: 1584/296\*, 1585/296), 754/296 (po podziale: 1586/296\*, 1587/296), 755/296 (po podziale: 1596/296\*\*, 1597/296), 756/296 (po podziale: 1628/296\*, 1629/296), 757/296 (po podziale: 1588/296\*, 1589/296), 758/296 (po podziale: 1590/296\*, 1591/296), 759/296 (po podziale: 1630/296\*, 1631/296), 765/302 (po podziale: 1592/302\*\*\*, 1593/302), 766/269, 768/301, 769/271, 770/271, 772/296, 773/296, 774/296, 775/296, 776/302, 777/302,

778/304^, 779/304^, 780/304, 808/271, 809/269 (po podziale: 1594/269\*, 1595/269), 1096/252 (po podziale: 1532/252\*, 1533/252\*\*\*, 1480/252), 1230/269 (po podziale: 1534/269\*, 1535/269), 1271/252 (po podziale: 1536/252\*, 1537/252), 1272/252 (po podziale: 1538/252\*, 1539/252), 1304/252 (po podziale: 1541/252\*, 1540/252\*\*\*, 1552/252), 1305/252 (po podziale: 1543/252\*, 1542/252\*\*\*, 1632/252), 1306/252, 1307/269 (po podziale: 1544/269\*, 1545/269), 1338/253^, 1399/299 (po podziale: 1546/299\*, 1547/299), 1450/300 (po podziale: 1548/300\*, 1549/300), 1452/301 (po podziale: 1550/301\*, 1551/301), 1453/301, 1454/301 (po podziale: 1554/301\*, 1555/301\*\*\*, 1553/301), 1526/252, 1527/252,

##### Ark. mapy 11:

1191/128, 1192/128, 1193/238, 1194/238, 1195/125, 1196/127, 1241/229, 490/129, 491/129, 817/237 (po podziale: 1284/237\*, 1285/237), 820/237, 821/238, 822/238, 824/229, 825/229, 826/229, 827/229, 828/229, 829/230, 830/230, 831/230,

##### Obszar ewidencyjny Dobrzeń Mały

##### Ark. mapy 1:

217/47 (po podziale: 1747/47\*, 1748/47\*\*\*, 1749/47), 450/47 (po podziale: 1739/47\*, 1740/47\*\*\*, 1741/47), 454/54 (po podziale: 1736/54\*, 1737/54\*\*\*, 1738/54), 670/55 (po podziale: 1733/55\*, 1734/55\*\*\*, 1735/55), 700/64 (po podziale: 1731/64\*, 1732/64\*\*\*, 736/73\*\*, 738/73, 752/74, 797/88, 799/91, 926/79, 927/79, 940/73 (po podziale: 1745/73\*, 1746/73), 975/85, 1017/58 (po podziale: 1725/58\*\*, 1726/58\*\*\*, 1727/58), 1037/82, 1038/82, 1348/73 (po podziale: 1705/73\*\*, 1706/73), 1349/73 (po podziale: 1703/73\*, 1704/73), 1350/72^, 1354/72^, 1356/72 (po podziale: 1710/72\*, 1711/72\*\*\*, 1712/72), 1358/69 (po podziale: 1728/69\*, 1729/69\*\*\*, 1730/69), 1360/69 (po podziale: 1707/69\*, 1708/69\*\*\*, 1709/69), 1362/68 (po podziale: 1713/68\*, 1714/68\*\*\*, 1715/68), 1364/65 (po podziale: 1716/65\*, 1717/65\*\*\*, 1718/65), 1366/65 (po podziale: 1719/65\*, 1720/65\*\*\*, 1721/65), 1368/64 (po podziale: 1722/64\*, 1723/64\*\*\*, 1724/64), 1370/64 (po podziale: 1750/64\*\*\*, 1751/64), 1373/93, 1412/49 (po podziale: 1742/49\*, 1743/49\*\*\*, 1744/49), 1521/74,

##### Obszar ewidencyjny Dobrzeń Wielki

##### Ark. mapy 2:

365/79 (po podziale: 782/79\*, 783/79), 368/132, 387/70^, 390/70, 391/72 (po podziale: 784/72\*, 785/72), 399/131 (po podziale: 786/131\*, 787/131), 400/131, 401/132, 402/132, 404/125, 406/124 (po podziale: 788/124\*, 789/124), 407/123 (po podziale: 790/123\*, 791/123), 408/123, 409/121, 410/121 (po podziale: 792/121\*, 793/121), 411/121 (po podziale: 794/121\*, 795/121), 412/121, 413/119, 414/120, 415/121\*, 416/119\*, 482/133 (po podziale: 798/133\*, 799/133), 485/130 (po podziale: 800/130\*, 801/130), 486/130 (po podziale: 802/130\*, 803/130), 487/130 (po podziale: 804/130\*, 805/130), 488/130 (po podziale: 806/130\*, 807/130), 489/130 (po podziale: 808/130\*, 809/130), 503/75 (po podziale: 810/75\*, 811/75, 842/75), 550/133 (po podziale: 812/133\*, 813/133), 554/70 (po podziale: 814/70\*\*\*, 815/70), 558/72 (po podziale: 816/72\*, 817/72), 559/72 (po podziale: 818/72\*, 819/72), 569/79, 570/79, 571/79, 572/79, 598/70 (po podziale: 821/70\*, 820/70\*\*\*, 843/70), 728/70 (po podziale: 822/70\*, 823/70),

##### Ark. mapy 4:

114, 479/182, 518/182^, 557/111 (po podziale: 1771/111\*, 1772/111\*\*\*, 1773/111), 558/111, 565/109, 566/107, 578/110^, 584/141, 590/118, 591/118, 596/176, 600/177 (po podziale: 1781/177\*, 1782/177^), 601/177^, 602/177, 606/186, 607/186, 621/112, 622/111\*\*\*, 717/176 (po podziale: 1783/176\*, 1784/176), 718/176 (po podziale: 1785/176\*, 1786/176), 719/176 (po podziale: 1787/176\*, 1788/176), 720/176 (po podziale: 1789/176\*, 1790/176), 778/111 (po podziale: 1779/111\*\*\*, 1780/111), 928/82 (po podziale: 1774/82\*\*\*, 1775/82), 1049/110 (po podziale: 1769/110\*, 1768/110\*\*\*, 1770/110), 1300/111 (po podziale: 1776/111\*, 1777/111\*\*\*, 1778/111), 1358/186, 1359/186, 1386/186, 1390/186, 1391/186, 1504/182, 1505/182, 1508/182, 1598/175, 1839/182, 1939/110 (po podziale: 1991/110\*, 1992/110),

##### Ark. mapy 6:

461/1, 462/1, 463/1, 464/1 (po podziale: 1472/1\*, 1473/1), 465/1, 466/6, 467/6 (po podziale: 1474/6\*, 1475/6), 468/6 (po podziale: 1476/6\*, 1477/6), 469/5 (po podziale: 1478/5\*, 1479/5), 470/5, 471/61^, 473/61, 476/194, 485/199, 486/199, 487/200, 488/199, 489/200, 490/200, 495/227^, 496/227, 500/190, 501/210, 505/210^, 506/201, 507/201, 508/178, 510/201, 999/193, 1057/177, 1514/61^,

##### Gmina Popielów

##### Obszar ewidencyjny Popielów

##### Ark. mapy 1:

8, 51, 341/4 (po podziale: 1485/4\*\*, 1486/4), 344/4 (po podziale: 1487/4\*\*, 1488/5), 346/4 (po podziale: 1489/4\*\*, 1490/4), 347/13 (po podziale: 1491/13\*\*\*, 1492/13),

348/13 (po podziale: 1493/13\*, 1494/13), 405/10 (po podziale: 1497/10\*, 1498/10), 410/9 (po podziale: 1499/9\*, 1500/9), 411/9 (po podziale: 1501/9\*, 1502/9), 415/7 (po podziale: 1503/7\*, 1504/7), 418/14, 425/31^, 426/31^, 431/33 (po podziale: 1505/33\*\*\*, 1506/33), 444/38 (po podziale: 1510/38\*, 1511/38), 447/52 (po podziale: 1512/52\*, 1513/52), 459/175, 806/36, 889/12 (po podziale: 1524/12\*\*\*, 1525/12), 956/53, 992/54 (po podziale: 1528/54\*, 1529/54), 996/54 (po podziale: 1530/54\*, 1531/54), 997/54 (po podziale: 1532/54\*, 1533/54), 998/54 (po podziale: 1534/54\*, 1535/54), 1054/92^, 1250/54 (po podziale: 1476/54\*, 1477/54), 1251/54 (po podziale: 1478/54\*, 1479/54), 1271/179 (po podziale: 1480/179\*\*\*, 1481/179), 1346/52 (po podziale: 1497/52\*\*, 1498/52^), 1353/52^, 1354/52 (po podziale: 1482/52\*, 1483/52\*, 1484/52), 1445/1056,

##### Ark. mapy 11:

47/1, 47/2, 48/3, 49/1, 49/2, 78/1 (po podziale: 78/3\*\*\*, 78/4\*\*, 78/5\*\*, 78/6), 78/2 (po podziale: 78/7\*\*, 78/8\*\*, 78/9), 79/1 (po podziale: 79/3\*\*, 79/4), 79/2, 261^, 263/1^,

##### Ark. mapy 13:

69/47, 70/47, 107/47 (po podziale: 170/47\*, 171/47), 115/47 (po podziale: 172/47\*, 173/47),

##### Ark. mapy 14:

264^,

##### Ark. mapy 15:

77/1 (po podziale: 77/4\*\*, 77/5), 77/2, 104/3, 105/1 (po podziale: 105/3\*\*, 105/4), 128/1 (po podziale: 128/5\*\*, 128/6), 128/3, 134/7, 141/7, 268^, 270^,

##### Obszar ewidencyjny Nowe Siołkowice

##### Ark. mapy 1:

44^, 52/1, 52/6, 53, 116 (po podziale: 116/1\*\*\*, 116/2), 117 (po podziale: 117/1\*\*\*, 117/2\*\*\*, 117/3), 124 (po podziale: 124/1\*\*\*, 124/2^), 146/1 (po podziale: 146/5\*, 146/6\*\*\*, 146/7), 146/3 (po podziale: 146/7\*\*, 146/8), 147/2 (po podziale: 147/7\*, 147/8), 147/4 (po podziale: 147/5\*\*, 147/6), 148/1 (po podziale: 148/4\*, 148/5), 149 (po podziale: 149/1\*\*, 149/2),

##### Ark. mapy 2:

263/1 (po podziale: 263/3\*, 263/4), 273/2 (po podziale: 273/7\*, 273/8), 273/3 (po podziale: 273/9\*, 273/10), 273/4 (po podziale: 273/11\*, 273/12), 273/5 (po podziale: 273/13\*, 273/14),

##### Ark. mapy 4:

502/2, 617 (po podziale: 617/1\*, 617/2), 618, 619 (po podziale: 619/1\*, 619/2), 620 (po podziale: 620/1\*, 620/2), 621, 622 (po podziale: 622/1\*, 622/2), 630, 631/1 (po podziale: 631/2\*, 631/3), 661/1 (po podziale: 661/2\*, 661/3),

##### Ark. mapy 5:

641/1, 650, 651, 652, 653 (po podziale: 653/1\*\*\*, 653/2), 654, 656 (po podziale: 656/1\*\*\*, 656/2), 657 (po podziale: 657/1\*\*\*, 657/2), 753 (po podziale: 753/1\*, 753/2), 754, 755 (po podziale: 755/1\*, 755/2), 756 (po podziale: 756/1\*, 756/2), 757 (po podziale: 757/1\*, 757/2), 758 (po podziale: 758/1\*, 758/2), 759 (po podziale: 759/1\*, 759/2), 762 (po podziale: 762/1\*, 762/2), 763 (po podziale: 763/1\*, 763/2), 764 (po podziale: 764/1\*, 764/2), 765 (po podziale: 765/1\*, 765/2), 767 (po podziale: 767/1\*, 767/2), 771 (po podziale: 771/1\*\*\*, 771/2), 772,

##### Obszar ewidencyjny Stare Siołkowice

##### Ark. mapy 1:

1/2 (po podziale: 1/8\*\*\*, 1/9), 1/3, 1/5 (po podziale: 1/10\*\*, 1/11), 1/6 (po podziale: 1/12\*\*, 1/13\*\*\*, 1/14), 1/7, 1/8, 68 (po podziale: 68/1\*\*, 68/2), 69^, 70, 71 (po podziale: 71/1\*, 71/3\*\*\*, 71/2), 72 (po podziale: 72/1\*\*\*, 72/2), 73 (po podziale: 73/1\*\*\*, 73/2), 74, 76 (po podziale: 76/1\*\*\*, 76/2), 77 (po podziale: 77/1\*\*\*, 77/2), 78 (po podziale: 78/1\*\*\*, 78/2), 79 (po podziale: 79/1\*\*\*, 79/2), 87 (po podziale: 87/1\*\*\*, 87/2), 88 (po podziale: 88/1\*\*\*, 88/2), 89, 90 (po podziale: 90/1\*\*\*, 90/2), 91 (po podziale: 91/1\*\*\*, 91/2), 93 (po podziale: 93/1\*, 93/2), 99 (po podziale: 99/1\*, 99/2), 100 (po podziale: 100/1\*, 100/2), 101 (po podziale: 101/1\*, 101/2), 102 (po podziale: 102/1\*, 102/2), 103 (po podziale: 103/1\*\*, 103/2), 104, 105 (po podziale: 105/1\*, 105/2), 106 (po podziale: 106/1\*, 106/2), 113, 117 (po podziale: 117/1\*, 117/2), 118, 119 (po podziale: 119/1\*, 119/2\*\*\*, 119/3), 120, 121 (po podziale: 121/1\*, 121/2\*, 121/3\*\*\*, 121/4), 122/1 (po podziale: 122/3\*\*, 122/4), 122/2 (po podziale: 122/5\*\*, 122/6), 123, 188/1^,

##### Ark. mapy 3:

1/2, 440 (po podziale: 440/1\*, 440/2), 443 (po podziale: 443/1\*, 443/2), 444 (po podziale: 444/1\*, 444/2), 445 (po podziale: 445/1\*, 445/2), 454 (po podziale: 454/1\*, 454/2), 455 (po podziale: 455/1\*, 455/2), 456 (po podziale: 456/1\*, 456/2), 457 (po podziale: 457/1\*, 457/2), 458 (po podziale: 458/1\*, 458/2), 459 (po podziale: 459/1\*, 459/2), 460/2 (po podziale: 460/3\*, 460/4),

##### Ark. mapy 4:

1/3, 616 (po podziale: 616/1\*, 616/2^), 622 (po podziale: 622/1\*, 622/2), 623 (po podziale: 623/1\*, 623/2), 624 (po

709, 711 (po podziale: 711/1\*, 711/2), 712 (po podziale: 712/1\*, 712/2), 713 (po podziale: 713/1\*\*, 713/2), 714 (po podziale: 714/1\*\*, 714/2), 715 (po podziale: 715/1\*, 715/2),

## Powiat M. Opole

### Gmina M. Opole

#### Obręb ewidencyjny Borki:

8 (po podziale: 8/1\*\*, 8/2), 12, 73 (po podziale: 73/1\*\*, 73/2\*\*, 73/3), 84, 85<sup>^</sup>,

86 (po podziale: 86/1\*\*, 86/2), 87, 88, 91<sup>^</sup>, 102 (po podziale: 102/1\*, 102/2), 116,

123 (po podziale: 123/1\*, 123/2), 124 (po podziale: 124/1\*, 124/2), 127 (po podziale: 127/1\*\*, 127/2), 128, 129, 130, 131, 132, 133<sup>^</sup>, 134, 135, 136,

137, 138, 139, 140, 141, 154 (po podziale: 154/1\*, 154/2<sup>^</sup>), 157<sup>^</sup>, 160 (po podziale: 160/1\*, 160/1\*\*, \*\*\*, 160/2), 163, 169, 170 (po podziale: 170/1\*, 170/2<sup>^</sup>), 171 (po podziale: 171/1\*, 171/2),

184<sup>^</sup>, 238 (po podziale: 238/1\*, 238/2), 252 (po podziale: 252/1\*, 252/2), 253 (po podziale: 253/1\*, 253/2), 266 (po podziale: 266/1\*, 266/2), 267, 268, 269, 270, 271, 272 (po podziale: 272/1\*, 272/2), 273, 274, 275, 276, 277, 278 (po podziale: 278/1\*, 278/2), 279, 280, 281, 282, 283, 286, 287, 288, 289<sup>^</sup>,

290<sup>^</sup>, 293<sup>^</sup>, 294, 295, 297 (po podziale: 297/1\*, 297/2),

298 (po podziale: 298/1\*, 298/2), 301<sup>^</sup>, 302, 303, 304, 305, 306, 307, 310, 311, 312, 313, 314, 315, 316 (po podziale: 316/1\*, 316/2), 318, 319, 321 (po podziale: 321/1\*, 321/2), 322, 336 (po podziale: 336/1\*, 336/2), 344 (po podziale: 344/1\*, 344/2),

345 (po podziale: 345/1\*, 345/2), 367 (po podziale: 367/1\*\*, 367/2), 368 (po podziale: 368/1\*, 368/2), 369 (po podziale: 369/1\*\*, 369/2), 401, 402, 403, 404, 405, 406, 407,

408, 409\*\*, 420, 423 (po podziale: 423/1\*\*, 423/2), 425\*\*, 426 (po podziale: 426/1\*\*, 426/2\*\*, 426/3), 429 (po podziale: 429/1\*\*, 429/2\*\*, 429/3),

#### Obręb ewidencyjny Brzezie:

14\*, 16 (po podziale: 16/1\*\*, 16/2), 17 (po podziale: 17/1\*, 17/2), 35 (po podziale: 35/1\*, 35/2), 36 (po podziale: 36/1\*\*, 36/2), 86, 109, 110, 111, 112, 122 (po podziale: 122/1\*, 122/2), 124 (po podziale: 124/1\*, 124/2\*\*), 124/3), 131 (po podziale: 131/1\*\*, 131/2), 153<sup>^</sup>, 177 (po podziale: 177/1\*, 177/2), 185<sup>^</sup>, 203 (po podziale: 203/1\*, 203/2), 219 (po podziale: 219/1\*, 219/2\*\*), 219/3), 220, 231 (po podziale: 231/1\*, 231/2), 232 (po podziale: 232/1\*\*, 232/2), 324 (po podziale: 324/1\*\*, 324/2), 331, 332, 337 (po podziale: 337/1\*, 337/2), 343, 344, 345,

356 (po podziale: 356/1\*, 356/2), 406, 407 (po podziale: 407/1\*, 407/2), 475 (po podziale: 475/1\*, 475/2), 476 (po podziale: 476/1\*, 476/2), 478 (po podziale: 478/1\*, 478/2), 481 (po podziale: 481/1\*, 481/2\*\*, 481/3\*\*, 481/4), 482, 483, 484, 485,

486 (po podziale: 486/1\*\*, 486/2), 487 (po podziale: 487/1\*, 487/2), 489 (po podziale: 489/1\*\*, 489/2), 491, 493 (po podziale: 493/1\*, 493/2), 494, 495, 496 (po podziale: 496/1\*, 496/2), 497, 498, 499, 500 (po podziale: 500/2\*\*, 500/1\*\*), 501\*\*, 502, 503 (po podziale: 503/1\*, 503/2), 504 (po podziale: 504/1\*, 504/2), 505 (po podziale: 505/1\*, 505/2), 506, 507, 508 (po podziale: 508/1\*\*, 508/2), 567 (po podziale: 567/1\*, 567/2), 612<sup>^</sup>, 613 (po podziale: 613/1\*, 613/2), 614 (po podziale: 614/1\*, 614/2),

619 (po podziale: 619/1\*, 619/2<sup>^</sup>), 620 (po podziale: 620/1\*, 620/2<sup>^</sup>), 621<sup>^</sup>,

#### Obręb ewidencyjny Czarnowąsy:

2534 (po podziale: 2534/1\*, 2534/2), 2535 (po podziale: 2535/1\*, 2535/2), 2536 (po podziale: 2536/1\*, 2536/2), 2537, 2538, 2539, 2540, 2541, 2543, 2544, 2545, 2546, 2547, 2548, 2549, 2550, 2551, 2552, 2553, 2554, 2555, 2556, 2561, 2600, 2601<sup>^</sup>, 2602, 2603, 2604, 2658 (po podziale: 2658/1\*, 2658/2), 2673, 2709, 2710, 2756, 2757, 2758, 2777, 2778, 2779, 2785, 2786, 2788, 2790 (po podziale: 2790/1\*\*, 2790/2), 2791 (po podziale: 2791/1\*\*, 2791/2), 2792, 2797 (po podziale: 2797/1\*, 2797/2<sup>^</sup>), 2799 (po podziale: 2799/1\*, 2799/2<sup>^</sup>), 2801\*\*, 2802\*\*, 2803, 2804\*\*, 2805\*\*, 2806\*\*, 2807, 2829\*\*, 2830\*, 2831, 2832, 2833, 2834 (po podziale: 2834/1\*, 2834/2), 2856<sup>^</sup>, 2915 (po podziale: 2915/1\*, 2915/2), 2916 (po podziale: 2916/1\*, 2916/2), 2974, 3137, 3157 (po podziale: 3157/1\*, 3157/2), 3158 (po podziale: 3158/1\*, 3158/2), 3195, 3196<sup>^</sup>, 3197, 3223, 3233<sup>^</sup>, 3264<sup>^</sup>, 3265, 3266<sup>^</sup>, 3267, 3268 (po podziale: 3268/1\*, 3268/2), 3269<sup>^</sup>, 3270, 3287 (po podziale: 3287/1\*, 3287/2), 3291<sup>^</sup>, 3292<sup>^</sup>, 3293 (po podziale: 3293/1\*, 3293/2), 3360<sup>^</sup>, 3361, 3364, 3367, 3369, 3448, 3449, 3451\*\*, 3452, 3453 (po podziale: 3453/1\*\*, 3453/2),

3456 (po podziale: 3456/1\*\*, 3456/2), 3459, 3460, 3461 (po podziale: 3461/1\*\*, 3461/1), 3479<sup>^</sup>, 3481, 3482<sup>^</sup>, 3483 (po podziale: 3483/1\*, 3483/2), 3484<sup>^</sup>, 3485,

3486, 3487 (po podziale: 3487/1\*, 3487/2), 3488, 3489, 3490, 3491<sup>^</sup>, 3493, 3494<sup>^</sup>,

3495<sup>^</sup>, 3500, 3503 (po podziale: 3503/1\*, 3503/2), 3504 (po podziale: 3504/1\*, 3504/2), 3565, 3566, 3567 (po podziale: 3567/1\*, 3567/2), 3568 (po podziale: 3568/1\*, 3568/2), 3605, 3609 (po podziale: 3609/1\*, 3609/2), 3637, 3647<sup>^</sup>, 3662,

3663, 3691, 3692, 3704, 3713, 3731<sup>^</sup>, 3734<sup>^</sup>, 3735<sup>^</sup>, 3739 (po podziale: 3739/1\*, 3739/2<sup>^</sup>), 3740 (po podziale: 3740/1\*, 3740/2), 3741<sup>^</sup>, 3767 (po podziale: 3767/1\*, 3767/2), 3768 (po podziale: 3768/1\*, 3768/2), 3769 (po podziale: 3769/1\*, 3769/2), 3770 (po podziale: 3770/1\*, 3770/2), 3771 (po podziale: 3771/1\*, 3771/2), 3772 (po podziale: 3772/1\*, 3772/2), 3773 (po podziale: 3773/1\*, 3773/2), 3776 (po podziale: 3776/1\*, 3776/2), 3777 (po podziale: 3777/1\*, 3777/2), 3778 (po podziale: 3778/1\*, 3778/2), 3779 (po podziale: 3779/1\*, 3779/2), 3780 (po podziale: 3780/1\*, 3780/2), 3876, 3885 (po podziale: 3885/1\*, 3885/2), 3886 (po podziale: 3886/1\*, 3886/2), 3887 (po podziale: 3887/1\*, 3887/2), 3906 (po podziale: 3906/1\*, 3906/2), 3910<sup>^</sup>, 3916 (po podziale: 3916/1\*, 3916/2), 3917 (po podziale: 3917/1\*, 3917/2), 3942 (po podziale: 3942/1\*, 3942/2), 3943 (po podziale: 3943/1\*, 3943/2), 3945 (po podziale: 3945/1\*, 3945/2), 4031 (po podziale: 4031/1\*, 4031/2), 4033 (po podziale: 4033/1\*, 4033/2), 4109, 4112 (po podziale: 4112/1\*\*, 4112/2), 4404, 4406, 4408, 4410, 4412,

#### Obręb ewidencyjny Dobrzeń Maty:

9\*, 10, 27, 28, 30 (po podziale: 30/1\*, 30/2), 31 (po podziale: 31/1\*, 31/2), 59, 61, 75, 76, 77, 78, 79, 80, 81, 82, 83, 86, 87, 88, 89, 90, 91, 92, 93 (po podziale: 93/1\*\*, 93/2), 94, 95 (po podziale: 95/1\*\*, 95/2), 110 (po podziale: 110/1\*\*, 110/2), 115, 157 (po podziale: 157/1\*\*, 157/2), 158\*, 159 (po podziale: 159/1\*, 159/2), 160 (po podziale: 160/1\*\*, 160/2), 161 (po podziale: 161/1\*, 161/2), 162 (po podziale: 162/1\*, 162/2), 163, 164, 165, 166, 167, 168 (po podziale: 168/1\*\*, 168/2), 171 (po podziale: 171/1\*, 171/2), 172 (po podziale: 172/1\*, 172/2), 173 (po podziale: 173/1\*, 173/2), 174 (po podziale: 174/1\*, 174/2), 175 (po podziale: 175/1\*, 175/2), 176 (po podziale: 176/1\*\*, 176/2), 177, 184 (po podziale: 184/1\*, 184/2), 188 (po podziale: 188/1\*, 188/2<sup>^</sup>), 191,

#### Obręb ewidencyjny Wróblin:

427 (po podziale: 427/1\*, 427/2), 428<sup>^</sup>, 439 (po podziale: 439/1\*, 439/2\*\*, 439/3),

440/1 (po podziale: 440/12\*\*, 440/13), 536, 542/4 (po podziale: 542/6\*, 542/7),

575, 576, 577<sup>^</sup>, 635/1, 682, 683, 684, 685, 686, 687, 688, 689, 690, 691, 692, 693, 694 (po podziale: 694/1\*\*, 694/2\*\*, 694/3<sup>^</sup>), 703 (po podziale: 703/3\*, 703/1\*\*, 703/2\*\*, 703/4), 716/9 (po podziale: 716/10\*\*, 716/11), 721<sup>^</sup>,

#### Obręb ewidencyjny Zakrzów:

300/1, 302/1, 303/1, 304/1, 305/1, 306/1, 307/3, 307/5, 308/1, 309/3, 310/1, 311/1, 312/1, 321/1, 322, 323/1, 323/2, 338/1, 338/3, 338/4, 338/5, 339/1, 339/2 (po podziale: 339/3\*, 339/4), 348<sup>^</sup>, 351/1, 351/2 (po podziale: 351/3\*\*, 351/4), 352, 353/1, 361/3, 366/1, 366/2, 367, 380/16<sup>^</sup>, 381/1, 382/4, 382/6, 391/16, 391/17, 1006/1, 1006/2, 1007/1, 1007/2, 1010/1, 1010/2, 1089/3, 1090/1, 1107/3, 1153/2, 1180, 1287/1, 1287/2, 1289/1, 1289/2, 1358/1,

\* numer działki podlegająca nabyciu na rzecz Skarbu Państwa i w użytkowanie wieczyste PKP Polskie Linie Kolejowe S.A.

\*\* numer działki podlegająca nabyciu użytkowania wieczystego PKP Polskie Linie Kolejowe S.A.

#### Obręb ewidencyjny Zakrzów:

300/1, 302/1, 303/1, 304/1, 305/1, 306/1, 307/3, 307/5, 308/1, 309/3, 310/1, 311/1, 312/1, 321/1, 322, 323/1, 323/2, 338/1, 338/3, 338/4, 338/5, 339/1, 339/2 (po podziale: 339/3\*, 339/4), 348<sup>^</sup>, 351/1, 351/2 (po podziale: 351/3\*\*, 351/4), 352, 353/1, 361/3, 366/1, 366/2, 367, 380/16<sup>^</sup>, 381/1, 382/4, 382/6, 391/16, 391/17, 1006/1, 1006/2, 1007/1, 1007/2, 1010/1, 1010/2, 1089/3, 1090/1, 1107/3, 1153/2, 1180, 1287/1, 1287/2, 1289/1, 1289/2, 1358/1,

\* numer działki podlegająca nabyciu na rzecz Skarbu Państwa i w użytkowanie wieczyste PKP Polskie Linie Kolejowe S.A.

\*\* numer działki podlegająca nabyciu użytkowania wieczystego PKP Polskie Linie Kolejowe S.A.

\*\*\* numer działki przeznaczonych do nabycia na rzecz samorządu województwa, powiatu lub gminy

<sup>^</sup> Działki objęte inwestycją, w stosunku do których inwestor jest uprawniony do ich nieodpłatnego zajęcia na czas realizacji inwestycji – tereny dróg publicznych oraz tereny wód płynących

II. Oznaczenie nieruchomości niezbędnych dla prowadzenia inwestycji kolejowej, w tym dokonania związanej z nią budowy lub przebudowy układu drogowego lub urządzeń wodnych, lub założenia i przeprowadzania na nich ciągów drenażowych przewodów i urządzeń służących do przesyłania płynów, pary, gazów i energii elektrycznej oraz urządzeń łączności i sygnalizacji, a także innych podziemnych, naziemnych lub nadziemnych obiektów i urządzeń niezbędnych do korzystania z tych przewodów i urządzeń, a także prac związanych z konserwacją, utrzymaniem lub usuwaniem awarii, w przypadku których następuje ograniczenie sposobu korzystania z nieruchomości.

## Powiat Opolski

### Gmina Dobrzeń Wielki

#### Obręb ewidencyjny Chróścice

##### Ark. mapy 1:

463/128 (po podziale: 1818/128), 496/133, 503/130 (po podziale: 1824/130), 506/135, 513/124 (po podziale: 1845/124), 514/124, 617/82, 638/81, 905/123 (po podziale: 1826/123), 1375/119 (po podziale: 1862/119), 1380/119 (po podziale: 1802/119), 1382/119, 1383/119 (po podziale: 1861/119), 1440/131 (po podziale: 1808/131), 1492/75, 1515/33, 1681/118 (po podziale: 1812/118), 1687/40, 1689/40, 1691/42, 1841/118,

##### Ark. mapy 2:

755/296 (po podziale: 1597/296), 756/296 (po podziale: 1629/296), 765/302 (po podziale: 1593/302), 809/269 (po podziale: 1595/269), 1096/252 (po podziale: 1480/252), 1272/252 (po podziale: 1539/252), 1304/252 (po podziale: 1552/252),

1305/252 (po podziale: 1632/252), 1306/252, 1453/301, 1454/301 (po podziale: 1553/301), 1526/252, 1527/252,

##### Ark. mapy 11:

1191/128, 1192/128, 1193/238, 1194/238, 1195/125, 1196/127, 1241/229, 490/129, 817/237 (po podziale: 1285/237),

#### Obręb ewidencyjny Dobrzeń Maty

##### Ark. mapy 1:

217/47 (po podziale: 1749/47), 450/47 (po podziale: 1741/47), 454/54 (po podziale: 1738/54), 670/55 (po podziale: 1735/55), 752/74, 797/88, 799/91, 926/79, 927/79,

940/73 (po podziale: 1746/73), 975/85, 1017/58 (po podziale: 1727/58), 1037/82,

1038/82, 1348/73 (po podziale: 1706/73), 1349/73 (po podziale: 1704/73), 1356/72 (po podziale: 1712/72), 1360/69 (po podziale: 1709/69), 1362/68 (po podziale: 1715/68), 1364/65 (po podziale: 1718/65), 1366/65 (po podziale: 1721/65), 1368/64 (po podziale: 1724/64), 1370/64 (po podziale: 1751/64), 1373/93, 1412/49 (po podziale: 1744/49), 1521/74,

#### Obręb ewidencyjny Dobrzeń Wielki

##### Ark. mapy 2:

365/79 (po podziale: 783/79), 368/132, 400/131, 401/132, 404/125, 407/123 (po podziale: 791/123), 408/123, 409/121, 412/121, 413/119, 414/120, 485/130 (po podziale: 801/130), 486/130 (po podziale: 803/130), 487/130 (po podziale: 805/130),

488/130 (po podziale: 807/130), 489/130 (po podziale: 809/130), 554/70 (po podziale: 815/70), 598/70 (po podziale: 843/70),

##### Ark. mapy 4:

114, 479/182, 557/111 (po podziale: 1773/111), 718/176 (po podziale: 1786/176), 719/176 (po podziale: 1788/176), 720/176 (po podziale: 1790/176), 778/111 (po podziale: 1780/111), 1049/110 (po podziale: 1770/110), 1300/111 (po podziale: 1778/111), 1358/186, 1386/186, 1390/186, 1391/186,

##### Ark. mapy 6:

461/1, 467/6 (po podziale: 1475/6), 468/6 (po podziale: 1477/6), 485/199, 486/199,

490/200, 510/201, 1057/177,

### Gmina Popielów

#### Obręb ewidencyjny Popielów

##### Ark. mapy 1:

8, 51, 348/13 (po podziale: 1494/13), 418/14, 431/33 (po podziale: 1506/33), 447/52 (po podziale: 1513/52), 459/175, 806/36, 889/12 (po podziale: 1525/12), 956/53, 992/54 (po podziale: 1529/54), 997/54 (po podziale: 1533/54), 1354/52 (po podziale: 1484/52),

##### Ark. mapy 11:

47/1, 47/2, 49/1, 49/2, 78/1 (po podziale: 78/6), 78/2 (po podziale: 78/9), 79/2,

##### Ark. mapy 13:

107/47 (po podziale: 171/47), 115/47 (po podziale: 173/47),

##### Ark. mapy 15:

77/1 (po podziale: 77/5), 77/2, 128/1 (po podziale: 128/6), 128/3, 134/7, 141/7,

#### Obręb ewidencyjny Nowe Siołkowice

##### Ark. mapy 1:

52/1, 52/6, 53, 116 (po podziale: 116/2), 117 (po podziale: 117/3), 146/1 (po podziale: 146/7), 146/3 (po podziale: 146/8), 147/2 (po podziale: 147/8),

##### Ark. mapy 4:

502/2, 618, 619 (po podziale: 619/2), 620 (po podziale: 620/2), 630,

##### Ark. mapy 5:

641/1, 650, 651, 652, 762 (po podziale: 762/2), 764 (po podziale: 764/2), 767 (po podziale: 767/2), 772,

#### Obręb ewidencyjny Stare Siołkowice

##### Ark. mapy 1:

1/2 (po podziale: 1/9), 1/5 (po podziale: 1/11), 1/6 (po podziale: 1/14), 18/2, 71 (po podziale: 71/2), 72 (po podziale: 72/2), 74, 102 (po podziale: 102/2), 103 (po podziale: 103/2), 120, 121 (po podziale: 121/4), 122/1 (po podziale: 122/4), 122/2 (po podziale: 122/6),

##### Ark. mapy 3:

440 (po podziale: 440/2),

##### Ark. mapy 4:

**Kompleksowe Usługi Pogrzebowe**

**KARAWAN** GRUPA  
FIRM POGRZEBOWYCH TRADYCJE OD 1981 ROKU

**CAŁĄ DOBĘ**  
również w  
Niedziele i Święta  
**12 411 11 11**  
**12 658 21 11**

<b>ul. Biezanowska 24</b> 8.00 - 20.00 - tel. całą dobę	Tel. 12 658 21 11	<b>ul. Sieroszewskiego 5B</b> 8.00 - 15.30 - tel. całą dobę	Tel. 12 686 61 45
<b>ul. Rakowicka 26a</b> 8.00 - 18.00 (04-IV godz. 8.00-16.00)	Tel. 12 222 00 30	<b>ul. Dolnych Młynów 3</b> 8.00 - 15.00	Tel. 12 632 11 22
<b>ul. Rakowicka 33a</b> 8.00 - 16.00	Tel. 12 412 89 83	<b>ul. Reduta 3B</b> Cm. Batowice - 8.00 - 15.00	Tel. 12 222 50 49
<b>Cm. Batowice</b> ul. Powstańców - 8.00 - 15.30	Tel. 12 413 63 46	<b>ul. Ćwiklińskiej 10</b> 8.00 - 15.00	Tel. 606 793 279
<b>Cm. Grębałów</b> 8.00 - 15.30	Tel. 12 645 14 35	<b>ul. Wrocławska 8</b> 8.00 - 16.00	Tel. 12 631 77 95

[www.karawan.pl](http://www.karawan.pl)

Kraków/34435614

**Prezydent Miasta Jeleniej Góry**

informuje, że na tablicy ogłoszeń w Urzędzie Miasta Jelenia Góra przy ul. Ptasiej 2-3 w Jeleniej Górze (I piętro), wywieszony został na okres 21 dni wykaz nieruchomości zabudowanej położonej przy ul. Cieplickiej 211 przeznaczonej do sprzedaży w drodze przetargu nieograniczonego - obwieszczenie nr 333.2026.IX z dnia 16 czerwca 2026 r.

Z wykazem można się zapoznać na stronie internetowej Urzędu Miasta Jelenia Góra w Biuletynie Informacji Publicznej.

**Urząd Miasta Jelenia Góra** [www.jeleniagora.pl](http://www.jeleniagora.pl)

Wrocław/34440182

**ZARZĄD ZASOBU KOMUNALNEGO**  
JEDNOSTKA BUDŻETOWA GMINY WROCŁAW  
ul. Św. Elżbiety 3, 50-111 Wrocław

Informuje:

w dniu **1 lipca 2026 r.** odbędzie się nieograniczony przetarg ustny na najem lokalu użytkowego przy ul. Jerzmanowskiej 133

w dniu **2 lipca 2026 r.** odbędzie się nieograniczony przetarg ustny na najem garaży przy ul. Dolnej 16A boks 21 i ul. Dolnej 16E boks 88.

w dniu **8 lipca 2026 r.** odbędzie się nieograniczony przetarg ustny na najem garażu przy ul. Wieczornej 25 boks 2

w dniu **9 lipca 2026 r.** odbędzie się nieograniczony przetarg ustny na najem miejsc postojowych przy ul. Komuny Paryskiej 44-46 m.p.3 oraz m.p.43.

Ogłoszenia o przetargach są dostępne na stronie internetowej: [bip.zzk.wroc.pl](http://bip.zzk.wroc.pl) - przetargi na lokale użytkowe

Szczegółowych informacji udziela Dział Lokali Użytkowych Zarządu Zasobu Komunalnego ul. Św. Elżbiety 3, tel. 71 776-24-50, 71 776-24-48, 71 776-24-40.

Na tablicy ogłoszeń przed budynkiem Urzędu Miejskiego Wrocławia pl. Nowy Targ 1/8 oraz w siedzibie ZSK ul. Św. Elżbiety 3, zostały wywieszane następujące wykazy:

Wykazy nr KU/10/26 i KU/11/26 lokali użytkowych i garaży przeznaczonych do oddania w najem w trybie przetargowym,

wykazy nr: ZZ/22/26, ZZ/27/26, ZZ/28/26, ZZ/29/26, ZZ/30/26 nieruchomości przeznaczonych do oddania w dzierżawę w trybie bezprzetargowym, wykaz nr KM10 - lokali przeznaczonych do oddania w użyczenie

Wrocław/34440191

**zgm gliwice**

Zgodnie z art. 35 ust. 1 Ustawy z dnia 21 sierpnia 1997 r. o gospodarce nieruchomościami (t.j. Dz.U. z 2024 r., poz. 1145 z późn. zm.)

**PREZYDENT MIASTA GLIWICE**  
ogłasza

że w budynku Urzędu Miejskiego w Gliwicach oraz na stronie Urzędu Miejskiego w Gliwicach zostały podane do publicznej wiadomości n.w. wykazy:

**1. Nieruchomości przeznaczonych do wydzierżawienia:**

- wykaz nr ZGM/DW/52/2026 do 26 czerwca 2026 r.

Niniejsze wykazy dostępne są także pod adresem:  
<https://zgm-gliwice.pl/zarządzenia-prezydenta-miasta-dzierzawa/>

Katowice/34439934

**STAROSTA ŁAŃCUCKI**  
INFORMUJE,

że na tablicy ogłoszeń Starostwa Powiatowego w Łąncucie, a także na stronie w Biuletynie Informacji Publicznej Starostwa Powiatowego w Łąncucie oraz Wojewody Podkarpackiego zamieszczony został wykaz nieruchomości Skarbu Państwa obejmujący działkę nr 1630/7 położoną w obrębie Łąncut, gm. Miasto Łąncut, przeznaczoną do sprzedaży w trybie bezprzetargowym z przeznaczeniem na poprawę warunków zagospodarowania nieruchomości przyległej.

Szczegółowe informacje można uzyskać w Starostwie Powiatowym w Łąncucie, Wydział Geodezji i Gospodarki Nieruchomościami, ul. Mickiewicza 2, 37-100 Łąncut, budynek C, II piętro, pok. 51 oraz pod numerem telefonu +48 17 225 69 61 lub stronie internetowej [www.powiat-lancut.itl.pl/bip/](http://www.powiat-lancut.itl.pl/bip/)

Rzeszów/34440225

Nowa gra **Skojarzenia**

**Łączysz fakty?**  
**Sprawdź się**

Graj za darmo w **APLIKACJI WYBORCZEJ**

**Skojarzenia**

Niebo w gębie Cyme

Zazdrość Niewinność

Juliett Delicja Echo

Jenny Pycha

Frykas Charlie Gniew

SPRAWDŹ

**Rozrywka**

**Skojarzenia**  
Znajdź powiązania między hasłami i połącz je w grupy

**Słowno**  
Spróbuj odgadnąć ukryte słowo i przekonaj się, w ilu próbach dasz radę

**Literówka**  
Układaj słowa z liter. Codziennie nowy zestaw do rozwiązania

# To dlatego na mundialu pada tyle bramek, zagadka rozwikłana

To jest rekordowy mundial, jeśli chodzi o strzelane gole. Do tej pory w jednym meczu padają średnio ponad trzy bramki. Więcej słabych drużyn? Więcej przerw na odpoczynek? Po części tak, ale główne rozwiązanie tej zagadki może tkwić w... gniazdku elektrycznym.

**Kacper Sosnowski**

Amerykanie są szczęściarzami. W ich ulubionej koszykówce punkt zdobywa się za punktem. W futbolu amerykańskim też nie ma nudy. 90 minut w oczekiwaniu na jednego gola w piłce nożnej ich nie zachęcało, a przecież bezbramkowe mecze to też norma. Mundial 2026 jest jednak pod nich skrojony. Średnia goli na spotkanie wynosi ponad trzy, to rekord tej imprezy w XXI wieku. Przypadek?


## Gole w górę. To przez słabeuszy czy przerwę?

Dla porównania przypomnijmy, że rekordowy pod względem bramek był ostatni mundial. W Katarze kibice oglądali średnio 2,69 gola na mecz. To było minimalnie więcej niż w Rosji w 2018 r. (2,64 gola na mecz). Zbliżony wynik notowały jeszcze wcześniejsze imprezy, z wyłączeniem mundialu w RPA. Choć wtedy zmorą bramkarzy była nieokielznana dla nich piłka Jabulani, to średnia bramek wyniosła 2,27. A teraz? Po raz pierwszy od 68 lat potrzeba było tylko 33 meczów, aby zanotować trzycyfrową liczbę goli. Setka pękła na meczu Holandii ze Szwecją (5:1).

Przekroczenie bariery trzech goli na mecz może zastanawiać, tym bardziej że w momencie pisania tego tekstu (21.06) tylko dwa z niemal 40 spotkań zakończyły się bez bramek. Oczywiście pierwszym powodem tylu bramek na mundialu, jaki przychodzi do myśli, jest zwiększenie liczby drużyn i wprowadzenie na imprezę ekip z dalszych miejsc rankingu FIFA, co w teorii mogło sprawić, że mecze będą mniej wyrównane. Nie do końca tak jest. Bo przecież Hiszpania Wysp Zielonego Przylądka nie rozbiła, Haiti nie jest jakimś specjalnym dostarczycielem goli, podobnie jak RPA, a Kongo przeciwstawiło się Portugalii (1:1). Na razie najwyższe wyniki turnieju to 6:0 Kanady z Katarzem i 7:1 Niemców z Curacao. To jednak na niemal 40 meczów trochę za mało, by wytłumaczyć nabijanie bramkowego licznika dzięki konfrontacjom ze słabeuszami.

Być może reprezentacjom pomaga rozwleczenie turnieju. Do tej pory na mundialach przerwa między meczami kadry w fazie grupowej wynosiła średnio cztery dni. Teraz, jak w przypadku Meksyku, był to ponad tydzień.

Być może z golami pomagają też przerwy na nawadnianie. Ciekawą rzecz widać w liczbach. Niemal 30 proc. goli na tym



mundialu pada po 75. minucie, czyli tuż po przerwie na picie. Zwykle wtedy padało ok. 22 proc. bramek. Drużynom dobrze służy odpoczynek? A może jeszcze lepiej trzy minuty rozmów z trenerami, taktycznymi tablicami, uwagami i konkretnym planem? To o tyle ciekawe, że kolejnym przedziałem kwadransów z największą liczbą goli jest ten między 31 minutą a końcem pierwszej połowy, czyli też po pierwszej przerwie na nawadnianie.

Na uwagę zasługuje też spora liczba goli strzelanych z dystansu, czyli ponad 20 metrów. Do końca pierwszej rundy w fazie grupowej było ich pięć, wliczając w to piękne trafienie Kyliana Mbappe z niemal 30 metrów w starciu z Senegalem. Trafień zza pola karnego było 10. W Katarze strzały z dystansu tak bardzo na gole się nie przekładały.

Były reprezentant Anglii Joe Hart, analizując kilka goli mundialu dla BBC, nie mógł zrozumieć nieudanych interwencji bramkarzy przy tych trafieniach. – Zauważyłem to przy wyższych i dłuższych piłkach, że futbolówka trafia w bramkarza szybciej niż ten się tego spodziewa. Pickford w meczu z Chorwacją trafił w piłkę kciukiem. Dlaczego nie ręką? Bramka Lionela Messiego przeciwko Algierii i Luce Zidane'owi nie była szczególnie genialna. To był dobry strzał, ale Zidane był w stanie odbić tę piłkę. Jednak nie trafił w nią w dobrym momencie – ocenił ekspert. Jego głos nie był odosobniony. Pod lupą znalazła się mundialowa piłka.

## Naszpikowana elektryką i na prąd

Adidas Trionda to najbardziej zaawansowany technologicznie produkt w histo-

• Po raz pierwszy od 68 lat potrzeba było tylko 33 meczów, aby na mundialu zanotować trzycyfrową liczbę goli. Setka pękła na meczu Holandii ze Szwecją (5:1). Na zdjęciu mecz Belgia - Iran

FOT. KIRBY LEE / IMAGN  
IMAGES VIA REUTERS

rii mundialu, efekt trzech i pół roku pracy i około trzystu testów laboratoryjnych. Wyposażony jest w system Connected Ball, który w czasie rzeczywistym dostarcza dane o prędkości strzału czy dystansie, a nawet rotacji piłki. To dzięki temu wiemy, że futbolówka po strzale Mbappe z Senegalem leciała z prędkością 121km/h. To wy-

**Ciekawą rzecz widać w liczbach. Niemal 30 proc. goli na tym mundialu pada po 75. minucie, czyli tuż po przerwie na picie. Zwykle wtedy padało ok. 22 proc. bramek**

świetlane jest podczas transmisji. Piłka też dostarcza informacji przy półautomatycznym spalonym. To wszystko dzięki wbudowanemu chipowi, 14-gramowemu czujnikowi ruchu, który jest wmontowany w jeden z paneli i wyważony. Ponieważ piłka zawiera trochę elektroniki, musi być ładowana. W praktyce przed każdym meczem. Wtedy wystarcza na około sześć godzin. Ładowanie jest bezprzewodowe i zajmuje ok. 90 minut.

Konstrukcja Trionda też jest specyficzna – składa się zaledwie z czterech paneli. To pięciokrotnie mniej niż w 2022 roku miała Al-Rihla. – Mniejsza liczba paneli obniża koszty montażu. Każda piłka jest teraz taka sama. W czasach ręcznego wyrobu różnice między piłkami były duże – tłumaczył „The Athletic” Andy Harland, profesor Uniwersytetu Loughborough w Anglii. Warstwa zewnętrzna jest wykonana z poliuretanu, a wewnętrzna to mieszanka materiałów (głównie poliestru), tam znajduje się pompowana dętka.

Choć Adidas zapewnia, że głębokie szwy i specjalne żłobienia mają gwarantować stabilny lot, rzeczywistość boiskowa zdaje się sprzyjać napastnikom. Tym bardziej że na to jak zachowuje się futbolówka, wpływ ma mas czynników, m.in. wysokość na jakiej znajduje się stadion. Na obiektach w wyższych partiach piłki lecą szybciej, dalej i prościej, a przecież część meczów tego mundialu rozgrywana jest na 2200 metrach n.p.m. (Estadio Azteca w Meksyku).

Co ciekawe, w 2010 roku, po wprowadzeniu niepopularnej Jabulani, austriaccy naukowcy zrobili jej test na dziewięciu obiektach w RPA, położonych na różnych wysokościach. Futbolówka, która za każdym razem wystrzelana była przez maszynę z tego samego miejsca i z taką samą siłą, wpadła do bramki na trzech z dziewięciu obiektów. ●

**SPORT.PL**

• Mundial w USA, Kanadzie i Meksyku: relacje, analizy, komentarze, korespondencje – 24 godziny na dobę na Sport.pl

Wiadomości, wyniki, historie sportowe znajdziesz na SPORT.PL

Zapraszamy na Sport.pl+. Subskrypcja za 1 zł miesięcznie przez pół roku. Płatność 6 zł z góry za 6 miesięcy, potem 9,90 zł co cztery tygodnie.

34439330

**wyborcza**

**REDAKCJA**  
ul. Czerna 8/10, 00-732 Warszawa  
E-mail: redakcja@wyborcza.pl  
Listy do redakcji: listy@wyborcza.pl  
Redakcja nie zwraca tekstów niezamówionych oraz zastrzega sobie prawo ich redagowania i skracania. Wnioski i pytania w sprawie ochrony danych osobowych: iod@wyborcza.pl

**REDAKTOR NACZELNY:** Adam Michnik  
**PIERWSZY ZASTĘPCA, REDAKTOR NACZELNY WYBORCZA.PL:** Roman Imielski  
**ZASTĘPCY:** Agata Żelazowska, Bartosz T. Wieliński  
**PROJEKT GRAFICZNY:** Jacek Utko  
**KOLPORTAŻ:** Michał Szalański  
Problemy z dostępnością „Wyborczej” lub z właściwą mutacją lokalną: kolportaz@wyborcza.pl  
**Prenumerata cyfrowa:** prenumerata.wyborcza.pl; pomoc@wyborcza.pl, 22 555 54 55, 519 255 455

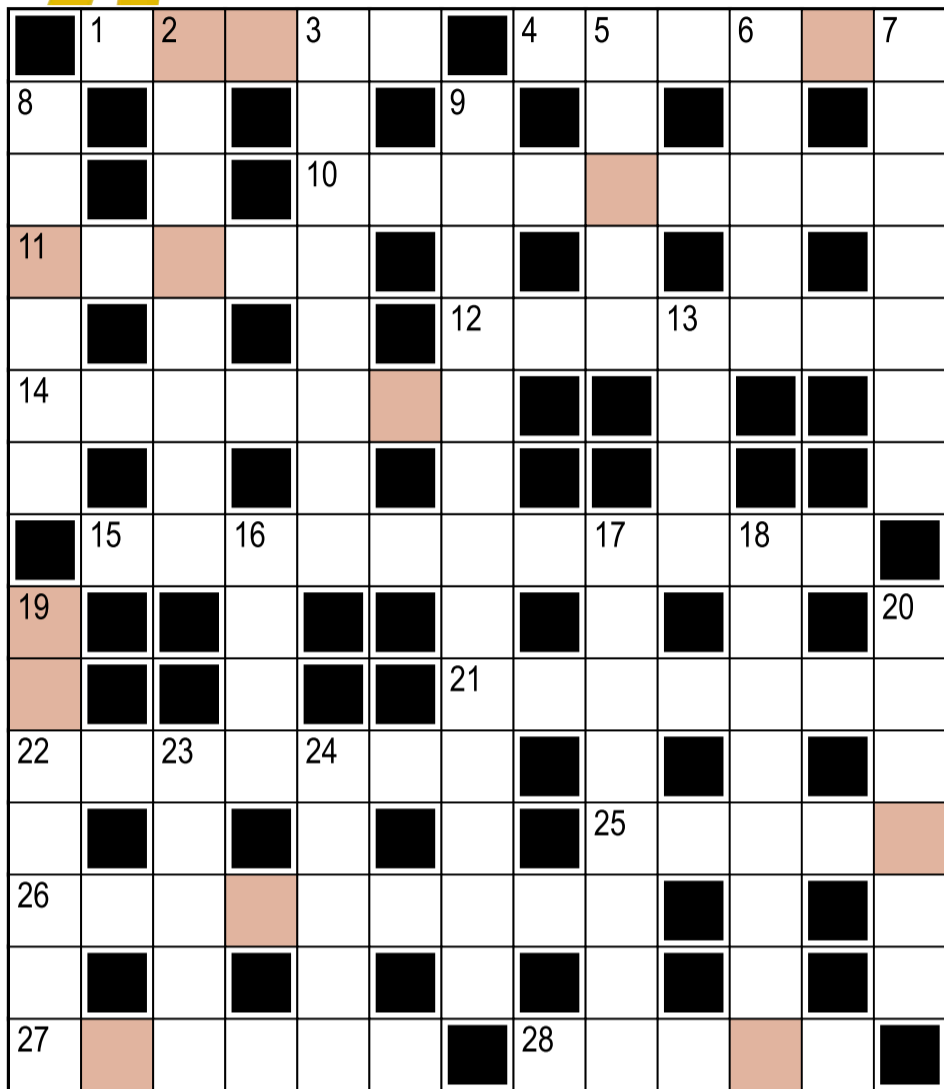
**Inne formy prenumeraty:** wyborcza.pl/prenumerataGW  
**Gazeta Wyborcza w serwisach społecznościowych:** facebook.com/wyborcza, bsky.app/profile/wyborcza.pl, instagram.com/gazeta\_wyborcza  
**LICENCJA NA TREŚCI:** licencje@wyborcza.pl

**WYDAWCA**  
Wyborcza sp. z o.o., ul. Czerna 8/10  
00-732 Warszawa; NIP: 521-403-30-11  
**PREZESKA ZARZĄDU:** Aleksandra Sobczak  
**REKLAMA**  
**Dyrektor sprzedaży:** Bartosz Wysocki  
**Biuro reklam i ogłoszeń:** ul. Czerna 8/10, 00-732 Warszawa  
reklama@wyborcza.pl; 22 555 55 55, faks: 22 555 54 44  
**DRUK:** Polska Press  
ISSN 0860-908X  
Rozpowszechnianie redakcyjnych materiałów publicystycznych bez zgody wydawcy jest zabronione.





# Krzyżówka



Litery w kolorowych polach, czytane rzędami, utworzą rozwiązanie.

**Poziomo:**

- 1) w metrze w godzinach szczytu
- 4) kreska, kropka, ... (znaki diakrytyczne)
- 10) Bizantyńskie – ze stolicą w Konstantynopolu
- 11) Jerzy, napisał sztukę teatralną „Narty Ojca Świętego”
- 12) popularna przyprawa do pizzy
- 14) zeszynek dziadka
- 15) głowonóg zwany również kalmarem
- 21) potocznie: koszulka w rozmiarze większym niż L
- 22) Johann, kompozytor operetki „Zemsta nietoperza”
- 25) kichanie to częsty ... alergii
- 26) „Pancernik ...”, film niemy z 1925 roku
- 27) imię Miedzińskiego, żuźłowca
- 28) ... Martwe, azjatyckie jezioro

**Pionowo:**

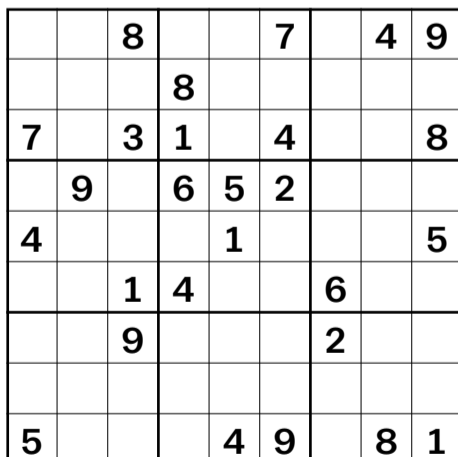
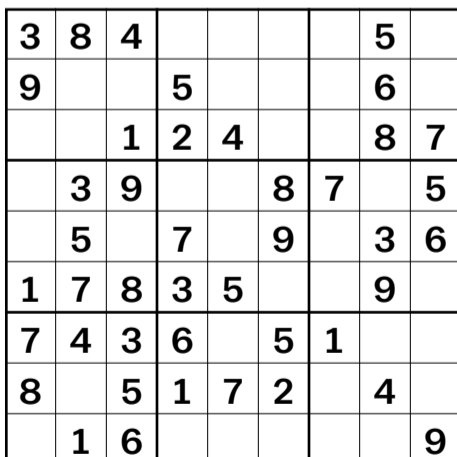
- 2) obywatelka kraju z Santiago
- 3) Kaśka, śpiewa piosenkę „Niebo było różowe”
- 5) pasmo górskie z Turbaczem
- 6) dentystyczna – do nabycia w aptece
- 7) problemy, tarapaty
- 8) ptaki, które wyrządzają sadownikom niemało szkód
- 9) uczennica na ostatniej prostej podstawówki
- 13) uratowały Rzym, jeśli wierzyć legendzie
- 16) otwór w stole do gry w bilard
- 17) ziarenko, z którego rozwinie się roślina
- 18) USA – Fahrenheit, Polska – ?
- 19) „łód” na rondzie
- 20) nazwisko twórcy teorii ewolucji
- 23) doskonały mówca
- 24) darowizny albo franczyzowa

Hasło:

**Rozwiązanie „krzyżówki” nr 57 z 22.06:**

**Poziomo:** 1) obawa 4) Kolumb 10) laboratorny 11) Kazio 12) ozimina 14) półmrok 15) ziemiaństwo 21) otoczek 22) Tupolew 25) płacz 26) oskarżeni 27) tereny 28) anioł  
**Pionowo:** 2) beczulki 3) welodrom 5) okapi 6) uroki 7) brylant 8) zakupy 9) obcokrajowiec 13) młot 16) Ebrowo 17) Skorpion 18) wdzianko 19) Detroit 20) skrzątko 23) poker 24) Loren  
 Hasło: Błada twarz.

# Sudoku



OGŁOSZENIE WŁASNE WYDAWCY Kraj/34427030

Czekamy na Twoje uwagi i pomysły

ROZRYWKA @WYBORCZA.PL



# Zakreślanka

Zakreślaj słowa z listy na planszy. Mogą być ukryte w wierszach, kolumnach lub prowadzić wężykami. Niewykorzystane litery czytane rzędami utworzą hasło

P	L	B	A	E	E	Z
K	U	M	G	O	B	S
Ą	B	O	N	O	Y	E
L	A	P	S	S	T	N
Z	S	Y	R	T	E	N
R	O	G	Ł	R	I	O
A	J	O	A	Z	K	Ś
N	I	K	N	R	A	Ć
T	O	H	C	O	I	E

bezsenność rakiety snopy bąk  
ochotnik ostrzał jarosz lumbago

Hasło z 22.06: wysypisko

# Skojarzenia

Niższaść	Cynamon	Węgiel	Elektra
Warszawa	Edyp	Papier pakowy	Cukier trzcinowy
Celownik	Chłopaki nie płaczą	Kassandra	King
100	Kasztan	Stokrotka	Kulomb

Znajdź powiązania między hasłami i połącz je w cztery grupy po cztery hasła, by każdą grupę łączyło jedno wspólne skojarzenie.

.....

.....

.....

.....

**Rozwiązanie z 22.06:**

**Kojarzą się z pierwszym dniem lata:** Kwiat paproci, Kupała, Wianek, Sobótka. **Z latem w tytułach dzieł literackich:** Muminki, Mikołajek, Leśni ludzie, Nohant. **Postaci z komedii Szekspira "Sen nocy letniej":** Lizander, Puk, Tytania, Hermia. **Wyrazy, które "połknęły" lato:** Izolator, Platoniczność, Latorośl, Balaton

OGŁOSZENIE WŁASNE WYDAWCY

Kraj/34426992

**Słowo**

Wybierz słowo, sprawdzaj litery i kombinuj, aż skończą Ci się próby

**Literówka**

Kilka liter i jedno zadanie: ułożyć jak najwięcej słów

**Jeszcze więcej rozrywki w Aplikacji Wyborczej**

Szukaj w aplikacji



**Zakreślanka**

**Skojarzenia**

# MÓJBIZNES

LUDZIE | PRACA | INNOWACJE | OGŁOSZENIA KRAJOWE I LOKALNE

23 CZERWCA 2026

FOT. MARCIN BARAN



**Krystyna Baran**

Od garażowej firmy  
do globalnej marki



**Komunikaty.pl** Przetargi, licytacje, zamówienia publiczne. Ogłoszenia sądowe i rekrutacyjne

Tak pod Nowym Sączem zbudowano przemysłowego giganta

# Od garażowej firmy do globalnej marki



– Kiedy Unia wprowadza cła, natychmiast Chiny znajdują sposób, żeby je ominąć. Przedsiębiorcy widzą te mechanizmy bardzo szybko, unijni decydenci już nie.

Maciej Bednarek

Zaczynali od automatycznej bramy napędzanej silnikiem od wycieraczki fiata 126p i produkcji w garażu pod Nowym Sączem. Dziś Wiśniowski jest jedną z najbardziej rozpoznawalnych polskich marek przemysłowych w Europie.

ROZMOWA Z  
**KRYSTYNĄ BARAN**  
prezesem firmy Wiśniowski

**MACIEJ BEDNAREK, WYBORCZA.BIZ:** Jak to było z tym silnikiem od malucha? Ponoć Andrzej Wiśniowski, założyciel firmy, wpadł na pomysł zautomatyzowania bramy garażowej. Wymontował z malucha silnik do wycieraczek i tak powstała pierwsza polska brama automatyczna.

**KRYSTYNA BARAN:** – Potwierdzam, że tak było. Andrzej od bardzo młodych lat miał w sobie coś z wynalazcy. Pamiętam, że jednym z jego pierwszych wynalazków były sanki z silnikiem. To już wtedy robiło wrażenie. Znamy się zresztą od dziecka. Dom państwa Wiśniowskich był oddalony od naszego o jakieś 500 metrów, do szkoły chodziło się pieszo, więc trudno było się nie znać.

A jeśli chodzi o same bramy, to dużą inspiracją była chyba jego wcześniejsza pra-

ca. Andrzej prowadził wtedy firmę transportową i współpracował z Konspolem [znany nowosądecki producent wędlin – red.].

Kazimierz Pazgan, założyciel Konspolu, sprowadził kiedyś do Stanów bramę uchylną, która podobno ciągle się psuła. Andrzej powiedział: „To ja na nią popatrzę”. I to była chyba pierwsza brama garażowa, którą rozebrał i naprawił.

Myszę, że właśnie wtedy pojawił się pomysł, że może kiedyś będzie się tym zajmował zawodowo. Później razem z bratem, Tadeuszem, zaczęli produkcję metodą prób i błędów.

**I wtedy pojawiła się ta słynna brama napędzana częściami od malucha?**

– Tak. To był pierwszy samochód Andrzeja. On po prostu miał ogromną ciekawość techniczną i ciągle coś konstruował. Pierwsze bramy garażowe były bardzo proste. Skrzydła wypełniano drewnem, które sprawiało mnóstwo problemów. Pojawiały się sęki, drewno chłonęło wilgoć. Te pierwsze bramy otwierały się automatycznie, ale zamykać trzeba je było już ręcznie.

**Wiśniowski jest przykładem firmy, która wykorzystała moment transformacji ustrojowej?**

– Powstał 1 sierpnia 1989 roku. Andrzej skorzystał wtedy z nowych przepisów, które po raz pierwszy dawały możliwość swobodnego zakładania działalności gospodarczej.

Początkowo firma działała w Wielogłowach, w budynku należącym do taty Andrzeja, a produkcja odbywała się właściwie w garażu. Ale 37 lat temu wiele firm właśnie tak zaczynało.

W Małopolsce był wtedy ogromny głód przedsiębiorczości. Ludzie byli przyzwyczajeni do pracy, gospodarności i radzenia sobie samemu. W tym regionie powstało przecież wiele znanych dziś firm: Fakro, Dako czy wspomniany Konspol.

**Była pani siódmą osobą zatrudnioną w firmie.**

– To prawda. I pierwszą kobietą. Przyszłam do pracy 1 lutego 1992 roku i wtedy każdy robił wszystko. Zajmowałam się księgowością, kadrami, placami, zaopatrzeniem. Pamiętam, że jeździłam nawet do Ustrzyk Dolnych po sprzęty do produkcji.

Koledzy czasem robili sobie żarty. Pamiętam, jak kazali mi zadzwonić do Stalproduktu w Bochni i zapytać o płaskownik treblinkowy. Byłam przekonana, że taki produkt naprawdę istnieje.

Opowiadam dziś młodszym pracownikom, jak wyglądała wtedy praca. Kiedy zależało nam, żeby ludzie zostali po godzinach, jechałam do sklepu po chleb i wędlinę. Robiło się herbatę i pracowało dalej.

• – **Początkowo firma działała w Wielogłowach, w budynku należącym do taty Andrzeja, a produkcja odbywała się właściwie w garażu. Ale 37 lat temu wiele firm właśnie tak zaczynało – wspomina Krystyna Baran. Na zdjęciu: obecna siedziba firmy Wiśniowski**

FOT. MATERIAŁY  
WIŚNIOWSKI

**Początki były trudne, ale firma przetrwała. Od garażowej produkcji udało się jej dojść do globalnej marki.**

– Myszę, że naszą przewagą było to, że rozwijaliśmy się organicznie. Nie kupowaliśmy wielkich zakładów i nie wchodziliśmy od razu na ogromną skalę. Rośliśmy krok po kroku. To były bardzo trudne czasy. Inflacja potrafiła sięgać kilkunastu czy nawet kilkudziesięciu procent miesięcznie. Małej firmie było czasem łatwiej się dostosować niż dużej organizacji.

Jednym z pierwszych ważnych kroków było rozszerzenie działalności o systemy ogrodzeniowe. Uwzględniając polskie warunki klimatyczne, obraliśmy kierunek rozwoju oparty na bramach przesuwanych i skrzydłowych. Czas pokazał, że była to trafna decyzja i odpowiedź na realne potrzeby naszych klientów.

Wtedy Andrzej Wiśniowski opracował system bram przesuwanych samonosiących. Zamówiliśmy w hucie specjalny profil jezdny. Był to przełomowy moment, który znacząco wpłynął na rozwój przesuwanych bram ogrodzeniowych, zarówno w zakresie konstrukcji, jak i napędów oraz sterowania.

**Rozwój firmy od początku był mocno związany z technologią?**

– Zdecydowanie tak. Andrzej i jego brat Tadeusz byli zafascynowani zarówno technologią, jak i budowaniem zakładu produkcyjnego.

Ogromne wrażenie zrobiła na mnie pierwsza linia do produkcji paneli do bram segmentowych, którą wdrożyliśmy w 2000 roku. Byliśmy pierwszą firmą w Polsce, która miała taką linię.

Bardzo ważnym momentem było też uruchomienie własnej ocynkowni ogniw. To radykalnie poprawiło

*Dziś największym problemem jest właśnie brak przewidywalności. Niepewność dotycząca cen energii, sytuacji geopolitycznej czy rynku pracy. I to przekłada się bezpośrednio na decyzje zakupowe*

HOCHLAND POLSKA PODSUMOWUJE STRATEGIĘ 2025

# Jak zrównoważona produkcja wzmacnia odporność biznesu?



Odpowiedzialna produkcja w branży mleczarskiej zaczyna się długo przed linią produkcyjną. Obejmuje sposób pozyskiwania surowca, współpracę z gospodarstwami, efektywne wykorzystanie zasobów w zakładach, projektowanie opakowań oraz rozwój produktów odpowiadających na potrzeby konsumentów. Najnowszy raport zrównoważonego rozwoju Hochland Polska pokazuje, jak te elementy składają się na jeden model działania, ukierunkowany na wzmacnianie odporności biznesu na wyzwania klimatyczne, energetyczne i operacyjne.



Hochland Polska – fabryka w Kaźmierzu

**R**aport Hochland Polska za 2025 rok przynosi konkretne wyniki. Firma ograniczyła emisje gazów cieplarnianych z zakresów 1 i 2 o 63,7% w przeliczeniu na tonę produktu względem roku bazowego 2019. Cel strategiczny zakładał redukcję o 50%, co oznacza, że został zrealizowany z wyraźną nadwyżką. W 2025 roku 100% energii elektrycznej zakupionej i zużytej do produkcji w zakładach Hochland Polska pochodziło z odnawialnych źródeł energii, a zużycie energii i gazu, wody oraz ilość wytwarzanych odpadów spadły względem roku bazowego 2017.

Dane te pokazują, jak w praktyce zmienia się model zarządzania w firmie produkcyjnej, która działa w wymagającym sektorze żywnościowym. W branży mleczarskiej najważniejsze wyzwania nie ograniczają się do samej produkcji. Zaczynają się już na etapie pozyskania surowca, obejmują logistykę, energię, wodę, opakowania i jakość gotowego produktu. Dlatego działania Hochland Polska dotyczą całego łańcucha wartości: od gospodarstw, przez zakłady w Węgrowie i Kaźmierzu, po produkty trafiające do konsumentów.

## Odpowiedzialność rozpoczyna się od surowca

Hochland Polska współpracuje z ok. 400 gospodarstwami dostarczającymi mleko, a ponad 90% surowca wykorzystywanego w produkcji pochodzi z regionu działania zakładu w Węgrowie. Taki model sprzyja krótszym trasom dostaw, lepszej kontroli jakości surowca i większej transparentności procesów w łańcuchu wartości.

W 2025 roku 73% gospodarstw dostarczających mleko do Hochland Polska spełniało kryteria standardu dobrostanu krów na poziomie A, czyli najbardziej wymagającym. To wynik wyższy niż cel wyznaczony do 2025 roku na poziomie 70%. W praktyce oznacza to, że współpraca z dostawcami nie ogranicza się do jakości surowca. Obejmuje również zdrowie zwierząt, warunki utrzymania, higienę, żywienie oraz przygotowanie gospodarstw do wyzwań środowiskowych i rynkowych.

Coraz większe znaczenie ma także jakość danych. Hochland Polska kalkuluje emisje gazów cieplarnianych we wszystkich trzech zakresach. W 2025 roku szczególną uwagę poświęcono emisjom związanym z produkcją mleka, ponieważ należą one do zakresu 3 i stanowią 57% całkowitego śladu węglowego organizacji. Kalkulacja została przeprowadzona w oparciu o dane pierwotne z gospodarstw, m.in. w zakresie żywienia krów, zużycia energii, nawożenia i gospodarki obornikiem. Dzięki temu firma może dokładniej identyfikować źródła emisji i wspierać rolników w szukaniu rozwiązań łączących efektywność produkcji z mniejszym wpływem gospodarstw na środowisko.

## Energia: własne źródła i większa stabilność

Jednym z kluczowych celów była redukcja emisji powstających bezpośrednio w zakładach oraz związanych z zakupem energii elektrycznej. W tym obszarze Hochland Polska osiągnął wynik lepszy od zakładanego:

emisje z zakresów 1 i 2 spadły o 63,7% w przeliczeniu na tonę produktu.

Transformacja energetyczna jest jednym z filarów tej zmiany. W 2025 roku 100% energii elektrycznej zakupionej i zużytej do produkcji w zakładach Hochland Polska pochodziło z OZE. Obejmuje to zarówno gwarancje pochodzenia, jak i energię wytwarzaną w instalacjach rozwijanych przez firmę, m.in. fotowoltaice w Kaźmierzu o łącznej mocy 633 kW oraz instalacji w Węgrowie o mocy 1600 kW, której uruchomienie nastąpiło w tym roku.

Na efektywność systemu energetycznego zakładu w Węgrowie wpływa również wysokosprawnny agregat kogeneracyjny. Umożliwia on jednoczesną produkcję energii elektrycznej i ciepła z gazu ziemnego, co pozwala na ograniczenie starty energii w okresach wyższego zapotrzebowania. To przykład działania, które ma znaczenie zarówno środowiskowe, jak i operacyjne: zwiększa stabilność produkcji i zmniejsza podatność na zmiany kosztów energii.

## Zasoby w produkcji: woda, media i opakowania

Efektywne wykorzystanie zasobów bezpośrednio łączy działania środowiskowe z codziennym zarządzaniem produkcją. W 2025 roku zużycie energii i gazu w Hochland Polska, w przeliczeniu na tonę produktu, spadło do 83% poziomu z roku bazowego 2017, osiągając wynik lepszy niż zakładany cel strategiczny. Firma pracowała także nad ograniczeniem zużycia wody. W Kaźmierzu w latach 2017-2025 spadło ono o 20%, mimo systematycznego wzrostu produkcji. Wdrożone inwestycje i usprawnienia pozwalają oszczędzać tam ponad 11 mln litrów wody rocznie. Działania te zostały docenione tytułem Ekoinwestora Roku 2025 w przemyśle spożywczym.

Ważnym elementem zmian jest także gospodarka odpadami. W porównaniu z rokiem bazowym 2017 poziom wytwarzanych odpadów spadł o 56% w przeliczeniu na tonę produktu, do 44% wartości bazowej, podczas gdy cel strategiczny na 2025 rok zakładał poziom 88%. Jednocześnie Hochland Polska podkreśla nie tylko redukcję ilości odpadów, ale również ich jak najlepsze zagospodarowanie.

W obszarze gospodarki cyrkularnej szczególne znaczenie mają zmiany w opakowaniach i logistyce. Zastąpienie laminatu papierem w opakowaniach plastrów serów topionych ogranicza ilość odpadów opakowaniowych z laminatu wprowadzanych na rynek o ok. 57 ton rocznie i ułatwia recykling. Ponowne wykorzystanie kartonów zbiorczych pozwala z kolei zaoszczędzić ok. 100 ton makulatury rocznie.

## Jakość w łańcuchu wartości

Zmieniające się oczekiwania konsumentów coraz częściej dotyczą nie tylko smaku i jakości, ale także składu, wartości odżywczych oraz sposobu wytwarzania produktów. Dlatego działania Hochland Polska obejmują również rozwój oferty produktowej. Przykładem jest

Almette Lekki, serek o obniżonej zawartości tłuszczu i zauważalnie mniejszym śladzie CO<sub>2</sub>e\*.

Równolegle Hochland Polska rozwija dialog z klientami i dostawcami w zakresie zrównoważonego rozwoju, jakości, bezpieczeństwa oraz etycznych standardów współpracy. Firma uczestniczy w globalnej platformie SEDEX, wspierającej odpowiedzialne zarządzanie łańcuchem dostaw, a w 2025 roku zakład produkcyjny w Węgrowie został poddany audytowi SMETA, uzyskując wynik bardzo dobry.

Tak rozumiana odpowiedzialność wzmacnia cały łańcuch dostaw. Gospodarstwom daje dostęp do wiedzy, danych i wsparcia w doskonaleniu produkcji, dla partnerów biznesowych większą przejrzystość współpracy, a dla konsumentów pewność, że za produktem stoją konkretne standardy jakości, bezpieczeństwa i odpowiedzialnego zarządzania.

## Wizja 2030: kolejny etap zmian

Osiągnięcie celów Strategii 2025 nie kończy procesu zmian. Hochland Polska przygotowuje się do kolejnego etapu rozwoju w ramach Wizji 2030, której celem jest jeszcze większa odporność biznesu na przyszłe wyzwania klimatyczne, energetyczne, regulacyjne i operacyjne. Celem Grupy Hochland jest zmniejszenie korporacyjnego śladu węglowego o 30% do 2030 roku względem roku bazowego 2023, w zakresach 1, 2 i 3.

*– Raport traktujemy nie tylko jako podsumowanie roku, ale jako narzędzie zarządzania zmianą, które pomaga wzmacniać odporność naszego biznesu na przyszłość. Pozwala nam lepiej ocenić, gdzie osiągnęliśmy największy postęp, a gdzie potrzebne są dalsze usprawnienia. W branży mleczarskiej odpowiedzialność zaczyna się już na poziomie gospodarstw, a kończy dopiero wtedy, gdy produkt trafia do konsumenta. Dlatego tak ważne są dla nas konkretne działania – to sposób, w jaki chcemy budować przyszłość Hochland – mówi Maciej Tomaszewski, CEO Hochland Polska.*

Wnioski z raportu Hochland Polska za 2025 rok dobrze pokazują, że zrównoważony rozwój może być praktycznym narzędziem zarządzania firmą produkcyjną. W tym modelu zmiana zaczyna się od lepszego rozumienia danych z gospodarstw mlecznych i emisji związanych z mlekiem, przechodzi przez energię z OZE, efektywniejsze wykorzystanie zasobów w zakładach oraz zmiany w opakowaniach, a następnie znajduje odzwierciedlenie w produktach trafiających do konsumentów. Konsekwentne decyzje podejmowane w całym łańcuchu wartości mogą wzmacniać jakość, stabilność procesów i zdolność biznesu do reagowania na przyszłe wyzwania.

Pełny raport Zrównoważonego Rozwoju Hochland Polska 2025 dostępny na stronie [www.hochland-group.com/pl](http://www.hochland-group.com/pl)

\* Zawartość tłuszczu w Almette Lekkim naturalnym obniżona o 81% vs. puszysty serek twarogowy Almette śmietankowy. Almette Lekki jest jedynym w Polsce serkiem o obniżonej zawartości tłuszczu do 4,5% w kategorii puszystych serków twarogowych. Almette Lekki naturalny zawiera 19,5 g białka w opakowaniu 150 g.

➤ trwałość naszych produktów. Zawsze zależało nam, żeby produkować rzeczy na lata. Czasem żartujemy nawet, że nasze produkty przeżywają klientów.

**Z boku może się wydawać, że wasza branża jest dość prosta. Wasze produkty – okna, drzwi, bramy – po prostu wypełniają otwory w budynkach. Ale mam wrażenie, że dziś to już zupełnie inne produkty niż 30–40 lat temu.**

– Dziś okna, drzwi czy bramy są już pełnoprawnymi elementami technologicznymi. Jeszcze kilkanaście lat temu standardem był klucz. Później pojawiły się piloty, a dziś wiele systemów obsługujemy telefonem. Możemy zdalnie otworzyć drzwi, bramę, furtkę czy rolety, sprawdzić aktualny stan produktu, historię wykonanych akcji, wpuścić kuriera. Te wszystkie elementy domu zaczynają działać jako jeden zintegrowany system.

Pamiętam, że kiedy pierwszy raz usłyszałam o otwieraniu drzwi odciskiem palca, wydawało mi się to czymś futurystycznym. A dziś to już normalne rozwiązanie. Ale bardzo dużo innowacji dzieje się też tam, gdzie klient ich nawet nie widzi, a więc w materiałach, zabezpieczeniach i technologiach produkcji.

#### Na przykład?

– Weźmy choćby cynkowanie. Dla klienta ogrodzenie może wyglądać podobnie, ale ogromne znaczenie ma to, jak zostało wykonane i zabezpieczone. Wiele produktów powstaje z drutu już wcześniej ocynkowanego. Problem w tym, że podczas produkcji warstwa cynku bywa uszkodzana. My cynkujemy gotowe, zespawane elementy, dzięki czemu zabezpieczenie jest dużo trwalsze.

Bardzo mocno stawiamy na trwałość produktów. Coraz więcej klientów dostrzega, że warto zainwestować w wyższą jakość, wybierając rozwiązania tworzone z myślą o budownictwie energooszczędnym i przyszłych pokoleniach.

Od kilku lat produkujemy też drzwi przeciwpożarowe. Mamy własne laboratorium badawcze, certyfikaty polskie i zagraniczne. To pokazuje, że współczesna stolarka to już nie tylko estetyka czy wygoda. To również bezpieczeństwo i bardzo zaawansowana technologia.

#### A jak wyglądało wychodzenie na zagraniczne rynki?

– Początkowo ogromnym atutem była sama lokalizacja firmy przy drodze krajowej nr 75, łączącej Kraków z Nowym Sączem [do dziś firma działa po dwóch stronach tej drogi, a nad trasą wybudowano specjalny łącznik – red.]. Klienci po prostu nas widzieli. Później bardzo ważną rolę zaczęły odgrywać targi branżowe. Dziś wyglądają już zupełnie inaczej, ale 25–30 lat temu wracało się z nich z konkretnymi zamówieniami i kontraktami.

Tak naprawdę mocniej wyszliśmy za granicę około 2000 roku, kiedy powołaliśmy spółkę odpowiedzialną za eksport.

Dziś sprzedaż wygląda już zupełnie inaczej. Ogromną rolę odgrywa internet i serwisy społecznościowe, ale klienci nadal chcą zobaczyć produkt na żywo. W naszych salonach można sprawdzić systemy sterowania telefonem, zobaczyć działanie bram, drzwi, okien czy ogrodzeń. Dziś już oferujemy już nie pojedyncze produkty, lecz kompletne zintegrowane systemy dostępu do posesji prywatnych i inwestycji przemysłowych.

**Wiele firm z branży stolarki jest dziś częścią zagranicznych grup. Wiśniowski wciąż pozostaje firmą z polskim kapitałem. Były propozycje przejścia?**

– Takie propozycje rzeczywiście się pojawiały. Natomiast Andrzej Wiśniowski nigdy



• Fabryka firmy  
Wiśniowski  
FOT. MATERIAŁY  
WIŚNIEWSKI

nie był tym zainteresowany. Od początku obraliśmy inną drogę, rozwijaliśmy się samodzielnie. Dziś mamy spółki między innymi w Niemczech, Francji i we Włoszech.

Czy gdybyśmy wybrali inną ścieżkę, byłibyśmy jeszcze więksi? Tego pewnie nigdy się nie dowiemy. Ale te 37 lat pokazuje, że można zbudować silną markę, pozostając firmą z polskim kapitałem. Bardzo cenię też to, że pracujemy bezpośrednio z właścicielem firmy. To daje dużą sprawczość i szybkość działania.

**Dziś zatrudniacie ponad dwa tysiące osób. Pozyskanie pracowników nadal jest wyzwaniem?**

– Oczywiście. Dlatego od lat współpracujemy ze szkołami zawodowymi i przyjmujemy uczniów na praktyki. To było szczególnie ważne w czasie, gdy zaczęło brakować

fachowców, np. spawaczy czy operatorów maszyn.

Ale dziś obserwuję też ciekawy trend. Coraz częściej spotykam młodych ludzi, którzy po kilku latach pracy za granicą wracają i mówią: „Miałem u was praktyki i chciałbym wrócić”. I to jest chyba najfajniejsze, że dziś w firmie pracują całe pokolenia. Są pracownicy, później ich dzieci, a dziś na praktyki przychodzą już wnuki.

**Koszty pracy, regulacje, konkurencja, kiepska sytuacja na rynku nieruchomości, dyktando kredyty, a więc mniej zamówień... Co dziś najbardziej spędza pańsen z powiek jako prezes firmy?**

– Mam wrażenie, że od pandemii żyjemy właściwie w stanie permanentnej niepewności. Najpierw ona, potem wojna w Ukrainie, dziś kolejne napięcia na świecie.

Pandemia pokazała nam, jak szybko może zatrzymać się cały system. W ramach grupy Wiśniowski mamy też hotel, który został wtedy zamknięty praktycznie z dnia na dzień. Część pracowników przeniesiśmy do innych zadań w naszych zakładach, żeby po prostu mieli pracę i dochód.

Dziś największym problemem jest właśnie brak przewidywalności. Niepewność dotycząca cen energii, sytuacji geopolitycznej czy rynku pracy. I to przekłada się bezpośrednio na decyzje zakupowe. Wie-

lu klientów mówi dziś: „Mógłbym inwestować, kupić dom, ale wołę poczekać, bo nie wiem, co będzie za kilka miesięcy”.

**Na ostatnich kongresach branżowych właściwie wszyscy mówią o jednym: polska stolarka znalazła się dziś w punkcie zwrotnym. Coraz częściej pojawia się temat konkurencji z Chin i potrzeby ochrony europejskiego rynku. Jeszcze w 2023 r. Polska była największym eksporterem stolarki otworowej na świecie. Rok później wyprzedziły nas Chiny.**

– Widać wyraźnie, że państwa takie jak Chiny bardzo mocno wspierają swój eksport i własnych producentów. Tymczasem Unia Europejska reaguje moim zdaniem zbyt wolno. Bardzo często wygląda to tak, że kiedy Unia wprowadza cła albo ograniczenia na gotowe produkty, natychmiast znajduje się sposób, żeby je ominąć. Importowane są półprodukty, które później są tylko składane czy wykańczane już na terenie Unii Europejskiej. Przedsiębiorcy widzą te mechanizmy bardzo szybko, unijni decydenci już nie.

Dobrym przykładem i symbolem zmian jest dla mnie rynek motoryzacyjny. Obok naszej firmy działa salon samochodowy, który kiedyś sprzedawał europejskie i japońskie marki. Dziś są tam głównie marki chińskie.

Europejscy producenci działają dziś w bardzo nierównych warunkach. Mamy wysokie koszty energii, coraz więcej regulacji i wymogów środowiskowych. Jeśli jednocześnie na rynek trafiają produkty spoza Europy, które nie są obciążone podobnymi kosztami, to konkurencja przestaje być równa.

**Czy może dojść do sytuacji, że za kilka czy kilkanaście lat w Europie będziemy już tylko projektować innowacyjne produkty, a sama produkcja przeniesie się do Chin?**

– Myślę, że dziś nie można już zakładać, że Europa zawsze będzie miała przewagę nawet w samym projektowaniu. Chiny bardzo szybko się uczą. Projektują, produkują i dostarczają coraz bardziej zaawansowane produkty.

Nie patrzę jednak w przyszłość całkowicie pesymistycznie. Domy, budynki i infrastruktura będą powstawać dalej, podobnie jak remonty i modernizacje, a więc będzie zapotrzebowanie na nasze produkty. Wierzę też, że Europa zacznie szybciej reagować i bardziej chronić własny przemysł.

A jednocześnie uważam, że przedsiębiorcy nie powinni budować atmosfery ciągłego kryzysu. Oczywiście problemy istnieją, ale jeśli wszędzie słyszymy tylko, że „będzie źle”, to klienci również zaczynają się bać i wstrzymują decyzje zakupowe.

Klient powinien myśleć o budowie domu, komforcie życia i przyszłości. A naszym zadaniem jest dać mu poczucie bezpieczeństwa i trwałości.

**Dziś Wiśniowski działa globalnie, zatrudnia tysiące ludzi. Co z tamtej garażowo-warsztatowej firmy zostało dziś w Wiśniowskim? Poza może samą nazwą i historią pierwszych bram.**

– Myślę, że przede wszystkim podejście do ludzi i sposób pracy. Andrzej Wiśniowski cały czas jest obecny w firmie. Czasem nawet żartujemy, że rzuca jakieś hasło, już biegnie dalej do kolejnego pomysłu, a my jeszcze się zastanawiamy, czy dobrze zrozumieliśmy, czego od nas oczekuje.

Ale jeśli miałabym wskazać coś naprawdę „garażowego”, co zostało do dziś, to powiedziałabym, że brak dystansu. Wyznaję zasadę otwartych drzwi. Dziś mam zamknięty gabinet tylko dlatego, że z panem rozmawiam. Na co dzień praktycznie każdy pracownik może do mnie przyjść. ●

*Opowiadam dziś młodszemu pracownikowi, jak wyglądała wtedy praca. Kiedy zależało nam, żeby ludzie zostali po godzinach, jechałam do sklepu po chleb i wędlinę. Robiło się herbatę i pracowało dalej*

Rząd dba o zdrowie i budżet

# Wzrośnie opłata cukrowa

Rząd zapowiedział aktualizację, czyli podwyżkę, stawek opłaty cukrowej, pobieranej od słodkich napojów. A także uszczelnienie systemu, czyli rozszerzenie opłaty cukrowej na kolejne produkty, na przykład koncentraty i suplementy diety.

Andrzej Kublik

W trzecim kwartale tego roku rząd zamierza przyjąć projekt nowelizacji ustawy o zdrowiu publicznym – poinformowała kancelaria premiera w wykazie prac legislacyjnych. Projekt ma wprowadzić zmiany, „których zasadniczym celem jest zwiększenie skuteczności opłaty od środków spożywczych (tzw. opłaty cukrowej) poprzez uszczelnienie systemu opłaty oraz aktualizację jej wysokości” – napisano w omówieniu planowanej nowelizacji. Ponadto zapewni to zwiększenie dochodów Narodowego Funduszu Zdrowia, który otrzymuje 96,5 proc. wpływów z opłaty od środków spożywczych.

## STAWKI W GÓRĘ

Ministerstwo Finansów, które przygotowuje projekt, stwierdziło, że obecne stawki opłaty cukrowej obowiązują od 2020 r. i „wydają się znacząco odbiegać od aktualnych cen napojów”. Ministerstwo przyznaje wprost: obecny podatek jest tak niski, że nikt nie odstrasza od kupowania niezdrowych napojów.

Dlatego fiskus planuje podwyżki. Za napoje, które mają do 5 gramów cukru w 100 mililitrach, stała opłata wzrośnie z 50 do 70 groszy. Z kolei dodatkowa opłata za każdy kolejny gram cukru powyżej tego limitu zostanie podwojona – z 5 do 10 groszy. Opłata za zawartość dodatku kofeiny lub tauryny (np. w napojach energetycznych) ma wzrosnąć 10-krotnie, z 0,1 zł do 1 zł. Natomiast stawka opłaty maksymalnej ma wzrosnąć o 50 proc., z 1,2 zł do 1,8 zł.

## OPLATA OBEJMIE KONCENTRATY

Dla uszczelnienia systemu i wyeliminowania wątpliwości, Ministerstwo Finansów chce objąć opłatą cukrową wszystkie koncentraty, niezależnie od ich postaci (płynnej, półpłynnej, stałej, syropu). Dla takich wyrobów wprowadzona zostanie nowa stawka: 3 zł za litr lub kilogram. Opłata cukrowa obejmie również suplementy diety w postaci płynnej, oferowane w opakowaniach od 200 ml wzwyż. Takie suplementy są sprzedawane w aptekach i wspomagają leczenie farmakologiczne, wskazał fiskus. „W przypadku suplementów w postaci skoncentrowanej



• Automaty z napojami i przekąskami na Dworcu Centralnym w Warszawie FOT. ADAM STEPIEŃ / AGENCJA WYBORCZA.PL

*Ministerstwo Finansów stwierdziło, że obecne stawki opłaty cukrowej obowiązują od 2020 r. i „wydają się znacząco odbiegać od aktualnych cen napojów”*

## wyborcza.biz

• Więcej czytaj na Wyborcza.biz

(np. syropu do rozcieńczenia) stosowana będzie stawka dla koncentratów, tj. 3 zł za litr lub kilogram koncentratu. Natomiast opłata od suplementów diety w postaci płynu do bezpośredniego spożycia będzie obliczana zależnie od zawartości cukru lub sub-

stancji słodzących – maksymalnie 1,80 zł za litr napoju” – zapowiedział resort finansów.

Opłatą cukrową zostaną objęte także „napoje zawierające co najmniej 20 proc. soku oraz do 5g cukrów, które jednocześnie zawierają kofeinę lub taurynę lub substancje słodzące (np. napoje energetyczne, piwo bezalkoholowe, napoje zawierające substancje słodzące)”.

Projekt nowelizacji podnoszącej stawki opłaty cukrowej i rozszerzającej zakres jej stosowania rząd ma przyjąć w trzecim kwartale 2026 r. •

## Rafał Brzoska chwali się „podbojem Europy”

# Magiczne bariery zostały przekroczone

– Grupa InPost „przekroczyła kilka magicznych barier” – chwali się Rafał Brzoska. Grupa ma już 15 tys. paczkomatów w Wielkiej Brytanii oraz 5 tys. na Półwyspie Iberyjskim.

Dominik Moliński

„InPost podbija Europę” – ogłosił na platformie X Rafał Brzoska, założyciel i prezes grupy. Wskazał, że przekroczone „kilka magicznych barier”. Spółka chwali się rozwijaniem za granicą sieci urządzeń Out-Of-Home (OOH). InPost uruchomił już 15 tys. paczkomatów w Wielkiej Brytanii, 11 tys. we Francji, 5 tys. w Iberii oraz kolejne 500 urządzeń w Belgii.

Dla porównania – w Polsce grupa posiada 28 tys. automatów paczkowych. W Hiszpanii wprowadzono



• Rafał Brzoska  
FOT. SŁAWOMIR KAMIŃSKI / AGENCJA WYBORCZA.PL

też wielkogabarytowe paczkomaty. Mają długość 11 metrów i 12 metrów. W osobnym wpisie w serwisie X Brzoska zwrócił uwagę na popularność aplikacji InPost w Google Play w Wielkiej Brytanii. „Appka InPost podbija UK w pięknym stylu” – napisał.

„Konsekwentnie realizujemy strategię organicznego rozwoju na naszych najważniejszych rynkach. Wielka Brytania, Francja, Iberia, Belgia to kraje, w których OOH zmienia się z ciekawej alternatywy w sposób dostawy pierwszego wyboru” – napisał w informa-

cji prasowej założyciel i CEO Grupy InPost Rafał Brzoska.

Już w marcu 2026 r. członek zarządu InPostu ds. spraw międzynarodowych Michael Rouse zapowiadał, że liczba paczkomatów na Wyspach zbliża się do liczby 15 tys. Dodał, że maszyny są produkowane w Polsce i następnie eksportowane do Wielkiej Brytanii.

Rouse poinformował też, że na koniec grudnia ubiegłego roku InPost zatrudniał ok. 9 tys. pracowników w Zjednoczonym Królestwie. Firma planuje zainwestować tam do końca 2030 r. ponad 600 mln funtów.

InPost oferuje rozwiązania logistyczne dla branży e-commerce w Europie. W pierwszym kwartale bieżącego roku wolumen paczek obsługiwanych przez firmę wyniósł 359 mln (+32 proc. rok do roku). Liczba paczkomatów zwiększyła się o 30 proc.

w pierwszym kwartale tego roku – do ok. 64,7 tys. maszyn łącznie.

InPost planuje przyspieszyć rozwój sieci poprzez dodanie ponad 20 tys. automatów paczkowych na wszystkich rynkach w 2026 roku.

Skorygowana EBITDA w Wielkiej Brytanii i Irlandii spadła w pierwszym kwartale 2026 r. o 49 mln zł, co jak wskazano, „odzwierciedla trwającą transformację segmentu przesyłek w Wielkiej Brytanii”. Rafał Brzoska przekazał, że InPost jest już największą siecią Out-Of-Home w tym kraju.

Firma InPost stworzyła sieć paczkomatów – samoobsługowych punktów nadania i odbioru paczek, czynnych 24 godziny na dobę. Grupa działa w dziewięciu krajach – Wielkiej Brytanii, Francji, Polsce, we Włoszech, w Hiszpanii, Portugalii, Belgii, Luksemburgu i Holandii. InPost świadczy także usługi kurierskie. •

**Szefowa związku KAS: Nie spotkałam się z taką falą nienawiści**

# Zastraszają urzędniczki

**Głośna sprawa pizzerii z Gdańska, w której urzędniczki wlepiły mandat za złą stawkę VAT na pizzę z krewetkami, wywołała burzę w całej Polsce. Urzędniczka Krajowej Administracji Skarbowej odpowiedziała na komentarze Krzysztofa Stanowskiego i przyznała, że po wybuchu afery kontrolerki boją się iść do pracy.**

ROZMOWA Z

**AGATĄ JAGODZIŃSKĄ**

przewodniczącą Związkowej Alternatywy w Krajowej Administracji Skarbowej

**KATARZYNA BIELECKA:** Gdyby to pani poszła jako urzędniczka na kontrolę do pizzerii i zobaczyła w menu pizzę z krewetkami ze złą stawką VAT, też nalożyłaby pani 2,5 tysiąca złotych mandatu?

**AGATA JAGODZIŃSKA:** Nie mam pełnej wiedzy o tej sytuacji. Próbowalam dotrzeć bezpośrednio do tych pań urzędniczek, które tam były, ale nie chcą rozmawiać, bo cała ta naganka sprawiła, że po prostu bardzo źle się z tym wszystkim czują.

Nie znam szczegółów, nie wiem więc chociażby czy była to pierwsza wizyta w tym lokalu, czy może już któraś kolejna. Od kuchni mogę pani powiedzieć, że nierzadko zdarzają się sytuacje, kiedy idziemy do jakiegoś przedsiębiorcy po raz trzeci, czwarty czy piąty, a tam paragony dalej nie są nabijane.

Bywa, że taki kontrolowany potrafi prosto w twarz zaśmiać się urzędnikowi i rzucić: „I co mi zrobicie? Taki mandat to ja sobie odrobuję w jeden dzień”. Zdarza się też, że przedsiębiorcy po prostu kpią z przepisów, ostentacyjnie je ignorują i wprost mówią, że bardziej opłaca im się raz na jakiś czas zapłacić karę, niż odprowadzić podatki.

Ale, jak mówię, dopóki nie dowiem się, jak przebiegała ta konkretna kontrola w Gdańsku, nie zamierzam nikogo pochopnie oceniać.

**Zalóżmy, że dla tego pana to była pierwsza taka sytuacja.**

– Gdybym przysłała do lokalu po raz pierwszy i widziałam, że właściciel popełnił błąd, to myślę, że sprawa skończyłaby się na rozmowie pouczającej albo najniższym mandacie, który wynosi około 500 zł. Przepisy dają urzędnikowi duże widełki – od kilkuset złotych do nawet kilkudziesięciu tysięcy. Za każdym razem trzeba na chłodno, na podstawie Kodeksu karnego skarbowego, ocenić szkodliwość czynu, czy to była jednorazowa pomyłka, czy działanie ciągłe, trwające od lat.

Ale powtarzam: nie wiemy, jak to wyglądało od strony urzędu, bo znamy tylko relację restauratora, który wrzucił post do sieci. Ludzie nie mają pojęcia, że takie kontrole – tzw. nabycia sprawdzające – często wcale nie są przypadkowe. Często jest np. tak, że to inni restauratorzy mają pretensje do kolegów z branży – bo oni sami przestrzegają przepisów, a ktoś inny je obchodzi i na tym zyskuje. Przecież jeśli ktoś obok sprzedaje pizzę z owocami morza ze stawką 8 proc. VAT, a powinien z 23 proc., to sztucznie obniża cenę i psuje uczciwą konkurencję.

**A dopuszcza pani taką możliwość, że konkretny pan nie wiedział o tym, że sprzedając pizzę z krewetkami, sprzedaje produkt luksusowy?**

– Nie znamy szczegółów, a więc nie możemy wykluczyć, że mogło tak być. Ale zwracam też uwagę, że przepis o wyższym VAT na owoce morza w gastronomii nie wszedł w życie wczoraj. Większość restauratorów o tym wie i się do tego stosuje. Czy mogło być tak, że ten pan nie widział? Nie wykluczam, jednak większość osób o tym wie.

**Ludzi rozsierdziło chyba coś jeszcze: poczucie, że skarbowka dosyć surowo ściga przedsiębiorcę za krewetkę na pizzę, podczas gdy grubsi oszuści podatkowi śmieją się państwu w twarz.**

– To często nam się zarzuca – że walczymy z małymi przedsiębiorcami, a nie bierzemy się za tych dużych. I owszem, wszyscy wiemy, że wielkie zagraniczne korporacje wyprowadzają z Polski zyski i nie są odpowiednio opodatkowane.

Ale znowu – to nie jest wina pojedynczego urzędnika czy urzędniczki, tylko kwestia dziurawego prawa tworzonego w Warszawie przez polityków. My musimy egzekwować przepisy, które dostajemy. Proszę też pamiętać, że w gastronomii istnieje naprawdę spora szara strefa. Według danych Ministerstwa Finansów w sezonie letnim w kurortach nieprawidłowości ze sprzedażą bez paragonu sięgają nawet 40-kilku procent.

**Prawo powinno być proste, a stawka VAT najlepiej jedna. Ale to rola parlamentu i ustawodawcy, żeby to zmienić**

Są też zwykli oszuści podatkowi, którym bardziej opłaca się raz na rok zapłacić 10 tysięcy zł mandatu niż odprowadzać uczciwie podatki. Dlaczego społeczeństwo nie patrzy na to z tej strony? Gdyby ktoś podpiał się pani na lewo do skrzynki z prądem i musiałaby pani płacić za sąsiada, byłaby pani oburzona. Gdy oszust nie płaci podatków, żeruje na nas wszystkich. Skarbowka jest od tego, żeby to sprawdzać, żebyśmy wszyscy wspólnie dokładali się do budżetu.

**Wątpliwości wielu osób mógł też wzbudzić sam ten przepis, już abstrahując od jego egzekwowania. No bo z ręką na sercu – dlaczego krewetka, która w dyskontach bywa dziś tańsza od piersi z kurczaka, jest na równi z homarem?**

– Ja w ogóle uważam, że prawo podatkowe w Polsce jest potwornie skomplikowane. Te tabele są nieczytelne dla podatników, ale my, urzędnicy, też się z tym męczymy! Proszę zobaczyć, jaki to jest absurd: jeśli zamawia pani pizzę z krewetką w restauracji, stawka VAT wynosi 23 proc. Ale jeśli kupi pani dokładnie taką samą pizzę w supermarkecie jako mrożoną, to VAT wynosi 5 proc., bo musi ją pani jeszcze w domu upiec.



FOT. MAŁGORZATA KUJAWKA / AGENCJA WYBORCZA.PL

To jest chore. Prawo powinno być proste, a stawka VAT najlepiej jedna. Ale to rola parlamentu i ustawodawcy, żeby to zmienić. Posłowie wolą jednak debatować, zamiast wziąć się za porządną reformę i tak trwamy w tym chaosie od lat.

**Dodajmy też, że właściciel pizzerii przyjął mandat, ale mógł odmówić. Wtedy sprawę rozstrzygałby sąd, prawda?**

– Zawsze można odmówić przyjęcia mandatu, pouczenie jest na każdym bločku mandatu. Mało tego, nawet po przyjęciu ma się 7 dni na wnioski o jego uchylenie. Sądy często te kary znoszą, badając intencje.

Mam ogromny żal do Ministerstwa Finansów i kierownictwa KAS o to, jak fatalnie rozegrano to komunikacyjnie. Zamiast od razu wydać jasny komunikat, opowiedzieć, jak wyglądała kontrola i po co w ogóle robimy te zakupy, milczano. Oświadczenie wyszło za późno i było fatalne. Trzeba edukować społeczeństwo, po co są podatki – że z tego mamy drogi, szkoły i wojsko. W czasie COVID-u przedsiębiorcy chętnie brali miliony z tarcz osłonowych. A skąd były te pieniądze? Właśnie z podatków.

**W zeszłym tygodniu wiceminister finansów Zbigniew Stawicki tłumaczył w Sejmie, że choć sama liczba kontroli wcale nie wzrosła, to w 2025 roku skarbowka nalożyła więcej mandatów (wzrost od 2024 roku z 13 do 20 tys.) i na większą kwotę (z 20 do 28 mln zł) niż wcześniej. Z czego to wynika?**

– I tu dochodzimy do sedna sprawy, o którym mało kto chce mówić. W skarbowce, zupełnie jak w korporacjach, jesteśmy oceniani przez tzw. mierniki efektywności. I do końca 2024 roku ten miernik polegał na ilości: urzędnik miał wyjść w teren określoną liczbę razy. Jeśli przedsiębiorca nie wydawał paragonu, dostawał karę. Od 1 stycznia 2025 roku kierownictwo zmieniło jednak zasady.

**I co się zmieniło?**

– Teraz miernik wykonuje się wtedy, kiedy z terenu przyniesie się określoną liczbę mandatów. Nie liczy się sama kontrola czy pouczenie – masz przynieść karę. Kierownictwo wyszło z założenia, że skoro idzie się w teren, przeznacza się na to środki publiczne, to takie kontrole muszą być efektywne.

**Pizza z krewetkami wywołała w internecie niemal oburzenie. Krzysztof Stanowski, mówiąc ogólnie, nie przebiegał w słowach opisując sprawę.**

– To, co się wyłalo w sieci po filmach Krzysztofa Stanowskiego, to jest regularny ściek i lincz. Pan Stanowski posłużył się obrzydliwymi, personalnymi atakami, a potem tłumaczył, że to „tylko metafora”. Podgrzał atmosferę, rzucając niesprawdzone, kuriozalne przykłady o mandatach na 15 tysięcy złotych za złą stawkę podatkową przy jednej rolce sushi. Żeby w ogóle kara była możliwa, tych rolek musiałoby być więcej, a tak wysokie mandaty są nakładane gdy proceder się powtarza.

Mam tutaj żal nie tylko do niego, ale też do całej klasy medialnej. Pierwotny materiał TVN-u w „Faktach” również był zrobiony w sposób całkowicie jednostronny i prześmiewczy wobec urzędników. Nikt wtedy nawet nie spróbował zapytać Ministerstwa Finansów, co tam się naprawdę wydarzyło. Dziennikarze rzucili się na temat pizzerii, ale żaden z nich nie zadał sobie trudu, by rzetelnie wytłumaczyć widzom, czym w ogóle są nabycia sprawdzające, w jakim celu się je przeprowadza i jakie patologie w terenie dzięki nim odkrywamy.

**Na platformach społecznościowych pisała pani, że podejmie kroki prawne. Nie wycofuje się Pani z tego?**

– Nie. Jako przewodnicząca związku zawodowego, wspólnie z naszymi związkowymi prawnikami, składam zawiadomienie do prokuratury w sprawie nawoływania do linczu i obrażania urzędników przeciwko Krzysztofowi Stanowskiemu. Podobne zawiadomienie złożył już dyrektor Izby Administracji Skarbowej w Gdańsku. Nie pozwolę na to, żeby ktoś dla nabijania wyświetli i robienia show szczerzył swoich fanów na kobiety wykonujące swoje ustawowe obowiązki. ●

**\*Agata Jagodzińska**

• Działaczka związkowa. Urzędnik mianowany II stopnia. Absolwentka Akademii Ekonomicznej im. K. Adamieckiego w Katowicach, Wydział Ekonomii, Kierunek Finanse i Inwestycje, Specjalność Finanse. ●

## OGŁOSZENIE

Przed Sądem Rejonowym Katowice-Zachód w Katowicach, I Wydział Cywilny, toczy się z wniosku Skarbu Państwa – Prezydenta Miasta Katowice pod sygnaturą I Ns 37/23 postępowanie

**o stwierdzenie nabycia spadku po Stefani Marii Gosztyła (Gosztyła), z domu Iwan, zmarłej w dniu 30 lipca 2022 roku w Katowicach, mającej ostatnie stałe miejsce pobytu w Katowicach. Spadkodawczyni nie pozostawiła testamentu.**

Sąd Rejonowy Katowice-Zachód w Katowicach wzywa wszystkich zainteresowanych aby w terminie 3 miesięcy od dnia ukazania się ogłoszenia zgłoszili się i udowodnili swe prawa do spadku, gdyż w przeciwnym razie zostaną pominięte w postanowieniu.

Kraj/34439840

## OGŁOSZENIE

Sąd Rejonowy dla Krakowa - Nowej Huty w Krakowie, Wydział I Cywilny informuje, iż pod sygnaturą I Ns 531/25/N toczy się postępowanie z wniosku Gminy Miejskiej Kraków

**o stwierdzenie nabycia spadku po Marku Józefie Winkler, synu Karola i Jadwigi, urodzonego w dniu 22 stycznia 1958 roku w Warszawie, ostatnio zamieszkałym w Krakowie na os. Albertyńskim 15/30, 31-851 Kraków, zmarłym w dniu 11 stycznia 2021 roku w Krakowie.**

Sąd wzywa wszystkich spadkobierców ustawowych i testamentowych do zgłoszenia się w tutejszym Sądzie i udowodnienia swoich praw do spadku w terminie 3 miesięcy od daty ukazania się niniejszego ogłoszenia, gdyż w przeciwnym razie mogą być pominięci w postępowaniu o stwierdzeniu nabycia spadku.

Kraj/34439834

Spółdzielnia Mieszkaniowa „Na Skraj” w Warszawie ogłasza konkurs ofert na najem lokali użytkowych o powierzchni użytkowej: 1) 660,00 m<sup>2</sup> (poziom parter) oraz 2) 65,00 m<sup>2</sup> (poziom piwnic) z przeznaczeniem na prowadzenie działalności gospodarczej, znajdujących się w pawilonie handlowo-usługowym zlokalizowanym przy ul. Nugat 4 w Warszawie. Wywoławczy czynsz najmu wynosi: 1) dla powierzchni użytkowej 660,00 m<sup>2</sup> (parter) – 60,00 zł/m<sup>2</sup>/netto oraz 2) dla powierzchni użytkowej 65,00 m<sup>2</sup> (parter) – 30,00 zł/m<sup>2</sup>/netto. Do czynszu zostanie doliczony podatek VAT, zgodnie z przepisami obowiązującymi w dniu podpisania umowy. Okres najmu na czas określony 5-10 lat z możliwością kontynuacji lub na czas nieokreślony z trzymiesięcznym okresem wypowiedzenia. Oferty należy składać w zamkniętych kopertach w sekretariacie Spółdzielni w terminie do dnia 31.07.2026 r. do godz. 13:00. Dodatkowe informacje na temat konkursu można uzyskać pod nr tel. 22 643-18-27, 22 840-82-11, www.naskraj.pl.

Kraj/34439848

## Prezydent Miasta Zawiercie

informuje,

że zamieszczono na stronie internetowej [www.zawiercie.eu](http://www.zawiercie.eu) w zakładce Obwieszczenia oraz wywieszono na okres 21 dni na tablicy ogłoszeń w siedzibie Urzędu Miejskiego w Zawierciu przy ul. Leśnej 2

### Wykaz Nr 7/2026,

obejmujący nieruchomości położone w Zawierciu przeznaczone do wydzierżawienia w drodze bezprzetargowej na okres do 3 lat.

Katowice/34440099

## Slówko Literówka Quizy • Sudoku Krzyżówki

Szukaj w APLIKACJI WYBORCZEJ



Zeskanuj QR kod i pobierz aplikację



## Prezydent Wrocławia

ogłasza

drugi przetarg ustny nieograniczony na sprzedaż nieruchomości gruntowej niezabudowanej, położonej we Wrocławiu w rejonie:

### ul. Malezyjskiej;

obręb: Brochów, AM-24, dz. nr 5/9 i 6/7;  
GPS: 51.05322 N, 17.08090 E;  
pow. nieruchomości: 698 m<sup>2</sup>;  
KW nr WR1K/00422477/8;  
Opis nieruchomości: niezabudowana.

Przeznaczenie nieruchomości zgodnie z miejscowym planem zagospodarowania przestrzennego (MPZP): zabudowa mieszkaniowa jednorodzinna wolnostojąca lub w zabudowie bliźniaczej, pracownie artystyczne, obiekty opieki nad dzieckiem, edukacja.

Cena wywoławcza: 580 000,00 zł;  
Wadium: 50 000,00 zł;

**Sprzedaż nastąpi za cenę osiągniętą w przetargu, powiększoną o podatek VAT.**

**Wadium** uczestnicy przetargu powinni wpłacić najpóźniej do dnia 18 sierpnia 2026 r. na konto: Gmina Wrocław, pl. Nowy Targ 1-8, 50-141 Wrocław – nr 36 1020 5226 0000 6302 0417 7655. Data dokonania wpłaty wadium jest datą uznania rachunku bankowego Gminy.

Przetarg odbędzie się w siedzibie Urzędu Miejskiego Wrocławia, pl. Nowy Targ 1-8 w sali 215 o godz. 10<sup>00</sup> dnia 25 sierpnia 2026 r.



Pełną informację dotyczącą nieruchomości oraz warunków uczestnictwa w przetargu zawiera ogłoszenie wywieszane na tablicy ogłoszeń w siedzibie Urzędu Miejskiego Wrocławia, pl. Nowy Targ 1-8. Ogłoszenie o przetargu dostępne jest również w Internecie, na stronach Urzędu Miejskiego Wrocławia: [gn.um.wroc.pl](http://gn.um.wroc.pl) oraz pod adresem [www.bip.um.wroc.pl](http://www.bip.um.wroc.pl)

Informacje o nieruchomości można uzyskać w Dziale Przetargów i Promocji Nieruchomości Urzędu Miejskiego Wrocławia, pl. Nowy Targ 1-8, pok. 126, tel. +48-71-777-72-83 do 84, e-mail: [wns@um.wroc.pl](mailto:wns@um.wroc.pl)

**Prezydent Wrocławia ma prawo odwołania przetargu z ważnych powodów.**

Kraj/34439956

## Prezydent Wrocławia

ogłasza

czwarty przetarg ustny nieograniczony na sprzedaż nieruchomości gruntowej zabudowanej, położonej we Wrocławiu przy:

### ul. Alojzego Majchra 9;

obręb: Leśnica, AM-16, dz. nr 16;  
GPS: 51.14241 N, 16.87242 E;  
pow. nieruchomości: 1513 m<sup>2</sup>;  
KW nr WR1K/00173198/7;

Opis nieruchomości: zabudowana podpiwniczonym, dwukondygnacyjnym budynkiem mieszkalnym z poddaszem.

Przeznaczenie nieruchomości: brak miejscowego planu zagospodarowania przestrzennego, nieruchomość położona jest w sąsiedztwie zabudowy mieszkaniowej jedno i wielorodzinnej.

Cena wywoławcza: 1 440 000,00 zł;  
Wadium: 140 000,00 zł;

**Wadium** uczestnicy przetargu powinni wpłacić najpóźniej do dnia 18 sierpnia 2026 r. na konto: Gmina Wrocław, pl. Nowy Targ 1-8, 50-141 Wrocław – nr 36 1020 5226 0000 6302 0417 7655. Data dokonania wpłaty wadium jest datą uznania rachunku bankowego Gminy.

Przetarg odbędzie się w siedzibie Urzędu Miejskiego Wrocławia, pl. Nowy Targ 1-8 w sali 215 o godz. 10<sup>00</sup> dnia 25 sierpnia 2025 r.

UWAGA: NIŻSZA CENA



Pełną informację dotyczącą nieruchomości oraz warunków uczestnictwa w przetargu zawiera ogłoszenie wywieszane na tablicy ogłoszeń w siedzibie Urzędu Miejskiego Wrocławia, pl. Nowy Targ 1-8. Ogłoszenie o przetargu dostępne jest również w Internecie, na stronach Urzędu Miejskiego Wrocławia: [gn.um.wroc.pl](http://gn.um.wroc.pl) oraz pod adresem [www.bip.um.wroc.pl](http://www.bip.um.wroc.pl)

Informacje o nieruchomości można uzyskać w Dziale Przetargów i Promocji Nieruchomości Urzędu Miejskiego Wrocławia, pl. Nowy Targ 1-8, pok. 126, tel. +48-71-777-72-83 do 84, e-mail: [wns@um.wroc.pl](mailto:wns@um.wroc.pl)

**Prezydent Wrocławia ma prawo odwołania przetargu z ważnych powodów.**

Kraj/34439957

## OGŁOSZENIE

W Sądzie Rejonowym w Chrzanowie I Wydziale Cywilnym pod sygn. akt I Ns 383/24 toczy się postępowanie z wniosku Anny Kocot i Bogusława Kocota

**o stwierdzenie, że Anna Kocot i Bogusław Kocot nabyli przez zasiedzenie do majątku wspólnego prawo własności udziału ¼ części we współwłasności nieruchomości obejmującej działkę nr 1475/2, położonej w Trzebinii,**

dla której Sąd Rejonowy w Chrzanowie prowadzi księgę wieczystą nr KR1C/00046603/3, a który to udział stanowi własność Józefy Kawali, Heleny Marszałek, Stanisława Noworyty i Marii Żak w udziale 1/16 każdy.

Sąd wzywa zainteresowanych, aby w terminie 3 miesięcy od daty ukazania się ogłoszenia zgłoszili się w tutejszym Sądzie i udowodnili swój interes prawny co do wzięcia udziału w niniejszej sprawie, albowiem w przeciwnym razie mogą zostać pominięci w niniejszym postępowaniu.

Kraj/34439851

## OGŁOSZENIE

W Sądzie Rejonowym w Chrzanowie I Wydziale Cywilnym pod sygn. akt I Ns 612/24 toczy się postępowanie z wniosku Andrzeja Siemka

**o ustanowienie na rzecz każdorazowych właścicieli nieruchomości**

obejmującej działkę nr 339/4 położoną w Chrzanowie, obr. 0001, objętej księgą wieczystą nr KR1C/00090061/4 służebności drogi koniecznej polegającej na prawie przechodu i przejazdu przez położone w Chrzanowie, obr. 0001 działki: nr 381/1 objętą księgą wieczystą nr KR1C/00096219/9, nr 381/2 objętą księgą wieczystą nr KR1C/00039782/9, nr 341/4 objętą księgą wieczystą nr KR1C/00015290/9, nr 376/1 objętą księgą wieczystą nr KR1C/00064184/1, nr 339/2 objętą wykazem hipotecznym Lwh 240 gm. kat. Chrzanów oraz parcelę gruntową l.kat. 341/2 objętą księgą wieczystą nr KR1C/00015289/9.

Sąd wzywa zainteresowanych, aby w terminie 3 miesięcy od daty ukazania się ogłoszenia zgłoszili się w tutejszym Sądzie i udowodnili swój interes prawny co do wzięcia udziału w niniejszej sprawie, albowiem w przeciwnym razie mogą zostać pominięci w niniejszym postępowaniu.

Kraj/34439852

Syndyk masy upadłości Packopack Sp. z o.o. w upadłości z siedzibą w Sosnowcu ogłasza przetarg na zakup pakietu wierzytelności opisanego w Oszacowaniu wartości należności spółki Packopack Sp. z o.o. z dnia 6 lutego 2026 r. sporządzonym przez rzeczoznawcę majątkowego Piotra Kudelskiego.

Cena wywoławcza wynosi 39 450 zł (trzydzieści dziewięć tysięcy czterysta pięćdziesiąt złotych 00 /100) co stanowi 75% wartości oszacowania.

Wraz z ofertą należy złożyć dowód wpłacenia wadium w wysokości 10% ceny wywoławczej rachunek bankowy o numerze: 0810202313000300204772341.

Regulamin przetargu oraz szczegółowy opis przedmiotu przetargu można uzyskać w Biurze Syndyka przy ul. Chłodnej 2 w Katowicach. Informacje można uzyskać pod adresem mailowym: [sekretariat@kancelariatobor.com](mailto:sekretariat@kancelariatobor.com).

Oferty można składać na piśmie w Biurze Syndyka przy ul. Chłodnej 2 w Katowicach (40-311) w terminie do dnia 7 lipca 2026 r. do godz. 15:00. Kryterium wyboru oferty będzie najkorzystniejsza oferta cenowa.

[www.dawro.pl](http://www.dawro.pl)

Kraj/34440044

## Prezydent Wrocławia

ogłasza

drugi przetarg ustny nieograniczony na sprzedaż nieruchomości gruntowej zabudowanej, położonej we Wrocławiu przy:

### ul. Pszczyńskiej 22, 24, 26;

obręb: Księża Małe, AM-3, dz. nr 42, 43, 44;  
GPS: N: 51.08045, E: 17.08460;  
pow. nieruchomości: 1306 m<sup>2</sup>;  
KW nr WR1K/00210394/3;

Opis nieruchomości: zabudowana budynkami mieszkalnymi wielorodzinnymi.

Przeznaczenie nieruchomości w miejscowym planie zagospodarowania przestrzennego: zabudowa mieszkaniowa wielorodzinna, zabudowa mieszkaniowa jednorodzinna, usługi 1 – handel detaliczny małopowierzchniowy A, gastronomia, pracownie artystyczne, biura, usługi drobne, poradnie medyczne, zakłady lecznicze dla zwierząt.

Cena wywoławcza: 1 880 000,00 zł;  
Wadium: 150 000,00 zł;

**Wadium** uczestnicy przetargu powinni wpłacić najpóźniej do dnia 21 sierpnia 2026 r. na konto: Gmina Wrocław, pl. Nowy Targ 1-8, 50-141 Wrocław – nr 36 1020 5226 0000 6302 0417 7655. Data dokonania wpłaty wadium jest datą uznania rachunku bankowego Gminy.

Przetarg odbędzie się w siedzibie Urzędu Miejskiego Wrocławia, pl. Nowy Targ 1-8 w sali 215 o godz. 10<sup>00</sup> dnia 28 sierpnia 2025 r.

UWAGA: NIŻSZA CENA



Pełną informację dotyczącą nieruchomości oraz warunków uczestnictwa w przetargu zawiera ogłoszenie wywieszane na tablicy ogłoszeń w siedzibie Urzędu Miejskiego Wrocławia, pl. Nowy Targ 1-8. Ogłoszenie o przetargu dostępne jest również w Internecie, na stronach Urzędu Miejskiego Wrocławia: [gn.um.wroc.pl](http://gn.um.wroc.pl) oraz pod adresem [www.bip.um.wroc.pl](http://www.bip.um.wroc.pl)

Informacje o nieruchomości można uzyskać w Dziale Przetargów i Promocji Nieruchomości Urzędu Miejskiego Wrocławia, pl. Nowy Targ 1-8, pok. 126, tel. +48-71-777-72-83 do 84, e-mail: [wns@um.wroc.pl](mailto:wns@um.wroc.pl)

**Prezydent Wrocławia ma prawo odwołania przetargu z ważnych powodów.**

Kraj/34439958

## NIERUCHOMOŚĆ INWESTYCYJNA



## ODDZIAŁ TERENOWY W CZĘSTOCHOWIE

podaje do publicznej wiadomości informację o zamiarze sprzedaży nieruchomości gruntowej, niezabudowanej, położonej w obrębie **Bojków**, Miasto **Gliwice**, woj. **śląskie**.



W skład nieruchomości wchodzi grunt oznaczony w ewidencji gruntów i budynków jako działka nr: **1247/2** z obrębu **Bojków**, Miasto **Gliwice** o powierzchni **0,3993 ha**, w tym użytków i klas RIIVa – 0,3993 ha, dla której w Sądzie Rejonowym w Gliwicach prowadzona jest księga wieczysta nr **GL1G/00038429/5**. Działy III i IV księgi wieczystej są wolne od wpisów.

Zgodnie z miejscowym planami zagospodarowania przestrzennego miasta Gliwice wyżej wymieniona nieruchomość znajduje się na terenie opisanym symbolem:

– **33MN – tereny zabudowy mieszkaniowej jednorodzinnej.**

Dojazd do nieruchomości – droga wewnętrzna (ulica Jeziorna).

**Cena sprzedaży nieruchomości** wynosi **1 417 600,00 zł** (słownie złotych: jeden milion czterysta siedemnaście tysięcy sześćset), w tym należny podatek VAT.

Szczegółowy opis nieruchomości zawiera wykaz nieruchomości przeznaczonej do sprzedaży z dnia 16-06-2026 r. (CZE.WKUZ.MI.4240.108.2025.MK.87) wywieszony w miejscach zwyczajowo przyjętych w: Urzędzie Miejskim w Gliwicach, Śląskiej Izbie Rolniczej w Katowicach, KOWR OT w Częstochowie, KOWR OT w Częstochowie – SZ Mikołów oraz zamieszczony na stronie podmiotowej w Biuletynie Informacji Publicznej Krajowego Ośrodka na stronie internetowej [www.gov.pl/web/kowr](http://www.gov.pl/web/kowr).

**Więcej informacji:** Krajowy Ośrodek Wsparcia Rolnictwa Oddział Terenowy w Częstochowie Sekcja Zamiejscowa w Mikołowie, ul. Gliwicka 85, 43-190 Mikołów, tel. nr (32) 506 52 51, 608 634 199, e-mail [malgorzata.kornecka@kowr.gov.pl](mailto:malgorzata.kornecka@kowr.gov.pl).

[www.gov.pl/web/kowr](http://www.gov.pl/web/kowr)

Częstochowa/34439784

## NIERUCHOMOŚĆ INWESTYCYJNA



## ODDZIAŁ TERENOWY W CZĘSTOCHOWIE

podaje do publicznej wiadomości informację o zamiarze sprzedaży nieruchomości gruntowej, niezabudowanej, położonej w obrębie **Bojków**, Miasto **Gliwice**, woj. **śląskie**.



W skład nieruchomości wchodzi grunt oznaczony w ewidencji gruntów i budynków jako działka nr: **1250/2** z obrębu **Bojków**, Miasto **Gliwice** o powierzchni **0,4276 ha**, w tym użytków i klas RIIVb – 0,4276 ha, dla której w Sądzie Rejonowym w Gliwicach prowadzona jest księga wieczysta nr **GL1G/00038429/5**. Działy III i IV księgi wieczystej są wolne od wpisów.

Zgodnie z miejscowym planami zagospodarowania przestrzennego miasta Gliwice wyżej wymieniona nieruchomość znajduje się na terenie opisanym symbolem:

– **33MN – tereny zabudowy mieszkaniowej jednorodzinnej.**

Dojazd do nieruchomości – droga wewnętrzna (ulica Jeziorna) poprzez działkę nr 1250/1 stanowiącą własność KOWR.

**Cena sprzedaży nieruchomości** wynosi **1 518 000,00 zł** (słownie złotych: jeden milion pięćset osiemnaście tysięcy), w tym należny podatek VAT.

Szczegółowy opis nieruchomości zawiera wykaz nieruchomości przeznaczonej do sprzedaży z dnia 16-06-2026 r. (CZE.WKUZ.MI.4240.133.2023.MK.32) wywieszony w miejscach zwyczajowo przyjętych w: Urzędzie Miejskim w Gliwicach, Śląskiej Izbie Rolniczej w Katowicach, KOWR OT w Częstochowie, KOWR OT w Częstochowie – SZ Mikołów oraz zamieszczony na stronie podmiotowej w Biuletynie Informacji Publicznej Krajowego Ośrodka na stronie internetowej [www.gov.pl/web/kowr](http://www.gov.pl/web/kowr).

**Więcej informacji:** Krajowy Ośrodek Wsparcia Rolnictwa Oddział Terenowy w Częstochowie Sekcja Zamiejscowa w Mikołowie, ul. Gliwicka 85, 43-190 Mikołów, tel. nr (32) 506 52 51, 608 634 199, e-mail [malgorzata.kornecka@kowr.gov.pl](mailto:malgorzata.kornecka@kowr.gov.pl).

[www.gov.pl/web/kowr](http://www.gov.pl/web/kowr)

Częstochowa/34439785

Syndyk masy upadłości Dolnośląska Fabryka Maszyn Elektrycznych sp. z o.o.  
w upadłości z/s we Wrocławiu, KRS nr 164337,

ogłasza

## SPRZEDAŻ Z WOLNEJ RĘKI

- silnika indukcyjnego klatkowego typu SYJF-124L/fc; waga silnika (zgodnie z certyfikatem z prób silnika): 5.760 kg; waga miedzi, zgodnie z KUS WS4-073326: 843 kg (336 kg izol.); waga pozostałych elementów: 4.917 kg, za cenę nie niższą niż 19.669,50 zł netto (dziewiętnaście tysięcy sześćset sześćdziesiąt dziewięć złotych 50/100);  
- silnika indukcyjnego klatkowego typu SYJF-164LLHX-1000; waga silnika (zgodnie z WS4-059/SYJF-164LLHX-1000/17300): 36.000 kg; waga miedzi, zgodnie z KUS WS4-073329: 4.608 kg (2 423 kg izol.); waga pozostałych elementów: 31.392 kg; za cenę nie niższą niż 112.032,00 zł netto (sto dwanaście tysięcy trzydzieści dwa złote).

Regulamin sprzedaży wraz z informacjami o przedmiotach sprzedaży można otrzymać drogą elektroniczną kierując zapytania pod adres mailowy [marusz.kowalski@kancelariahabuda.pl](mailto:marusz.kowalski@kancelariahabuda.pl) lub pod numer telefonu 691 833 855 (kontakt w godzinach 8-16 w dni robocze). Przedmioty sprzedaży można oglądać wyłącznie po telefonicznym umówieniu się.

Oferty w zamkniętych kopertach **opisane w sposób określony w regulaminach sprzedaży** należy składać w kancelarii syndyka przy ul. Gen. Stefana Grot-Roweckiego 91 we Wrocławiu do dnia 26 czerwca 2026 r. do godz. 15:00. Otwarcie ofert nastąpi w dniu 29 czerwca 2026 r. o godz. 14:00 w kancelarii syndyka przy ul. Gen. Stefana Grot-Roweckiego 91 we Wrocławiu.

Oferta winna zawierać elementy wskazane w regulaminach sprzedaży, w tym:

- dokładne oznaczenie oferenta;
- dokładne określenie przedmiotu sprzedaży objętego ofertą;
- oferowaną cenę;
- oświadczenie oferenta, że zapoznał się z warunkami określonymi w regulaminie sprzedaży i przyjmuje je bez zastrzeżeń;
- oświadczenia oferenta wymagane regulaminem sprzedaży;
- potwierdzenie wpłacenia wadium.

Wadium w wysokości co najmniej 20% ceny wywoławczej przedmiotu sprzedaży objętego ofertą należy wpłacić na rachunek bankowy masy upadłości o nr: **05 1240 6670 1111 0011 6186 8487**.

W przypadku, gdy różnica pomiędzy zaoferowaną najwyższą ceną, a pozostałymi cenami wyniesie mniej niż 10%, przeprowadza się dodatkową licytację ustną w celu sprzedaży za jak najkorzystniejszą cenę. Licytacja odbywa się w dniu otwarcia ofert, a brak obecności uprawnionego oferenta nie wstrzymuje licytacji, która odbywa się z jego pominięciem.

Tryb i zasady przeprowadzenia sprzedaży, w tym wymagania dotyczące składanych ofert, określone są w regulaminie sprzedaży.

Wrocław/34440000

## INFORMACJA

Prezydent Miasta Tarnowa informuje, że w budynkach Urzędu Miasta Tarnowa przy ul. Nowa 3 i ul. Nowa 4 na tablicach ogłoszeń oraz na stronie internetowej Biuletynu Informacji Publicznej Gminy Miasta Tarnowa został wywieszony

## wykaz nieruchomości stanowiących własność Gminy Miasta Tarnowa przeznaczonych:

- do sprzedaży w trybie przetargu ustnego nieograniczonego:  
1) działka oznaczona ewidencyjnie nr 51/4 o pow. 60 m2 obręb 167 położona w Tarnowie przy ul. Bł. Ks. Romana Sitko,

- do zamiany:  
1) działka oznaczona ewidencyjnie nr 74/75 o pow. 55 m2 obręb 204 położona w Tarnowie przy ul. Ludwika Waryńskiego.

Informacje w przedmiotowej sprawie można uzyskać w Wydziale Geodezji i Nieruchomości Urzędu Miasta Tarnowa przy ul. Nowa 3, pok. 205 tel. 146882755.

Kraków/34439941

**Likwidator SORDI sp. z o. o. sp.k. w likwidacji z siedzibą we Wrocławiu, KRS 0000486816, proponuje do sprzedaży, za najwyższą zaoferowaną cenę, wierzytelność przysługującą wobec STK S.A. w upadłości z siedzibą we Wrocławiu, KRS 0000299565 w kwocie 52.960.020,33 zł należności głównej wraz z należnymi odsetkami, z tytułu pożyczek.**

Wskazana wierzytelność wraz z odsetkami została zgłoszona syndykowi masy upadłości STK S.A. w postępowaniu upadłościowym toczącym się przed Sądem Rejonowym dla Wrocławia-Fabrycznej we Wrocławiu, VIII Wydział Gospodarczy dla spraw upadłościowych i restrukturyzacyjnych w sprawie o sygn. akt VIII GUP 170/22 i uznana przez niego w całości na liście wierzytelności. Lista wierzytelności nie jest prawomocna.

Pisemne oferty spełniające warunki obwieszczenia winny być składane na adres:

Niniejsze ogłoszenie nie stanowi oferty. Likwidator ma prawo w każdym czasie zrezygnować z propozycji sprzedaży bez podania przyczyny.

SORDI sp. z o.o. sp.k. w likwidacji; ul. Szczęśliwa 38A/2; 53-418 Wrocław w terminie do **24 lipca 2026r.**

W sprawie szczegółowych informacji prosimy o kontakt telefoniczny +48 664 410 040 lub mailowy: [kancelaria@syndyk.wroc.pl](mailto:kancelaria@syndyk.wroc.pl).

Kraj/34440177

## Wójt Gminy Chrzastowice

podaje do publicznej wiadomości

że na tablicy ogłoszeń Urzędu Gminy Chrzastowice przy ul. Dworcowej 38 oraz na stronie internetowej [www.chrzastowice.pl](http://www.chrzastowice.pl) i w Biuletynie Informacji Publicznej (w zakładce: Ogłoszenia i Komunikaty; Nieruchomości; rok 2026) zamieszczono wykazy o nieruchomości przeznaczonych do oddania w dzierżawę w trybie bezprzetargowym, położonych w Chrzastowicach, Dębju, Dębskiej Kuźni, Łędzinach i Niwkach.

Wykazy wywieszono **na okres 21 dni**, począwszy od **dnia 23 czerwca 2026 r. do dnia 14 lipca 2026 r.**

Opole/34440111

Sędzia – komisarz w postępowaniu upadłościowym obejmującym likwidację majątku Marka Trejgisa prowadzącego działalność gospodarczą pod nazwą Marek Trejgis „ARCHITECT 21” we Wrocławiu (sygn. akt VIII GUP 49 / 09), ogłasza, że sporządzona została

## PIĄTA UZUPEŁNIAJĄCA LISTA WIERZYTELNOŚCI,

przekazana przez syndyka sędziemu – komisarzowi dnia 28 kwietnia 2026 r., którą można przeglądać w Sekretariacie (Czytelni akt) Sądu Rejonowego dla Wrocławia – Fabrycznej, Wydział VIII Gospodarczy dla spraw upadłościowych i naprawczych, przy ul. Poznańskiej 16 we Wrocławiu, oraz że w terminie dwóch tygodni od daty ukazania się obwieszczenia można wnieść względem niej sprzeciw.

Wrocław/34439995

[nekrologi.wyborcza.pl](http://nekrologi.wyborcza.pl)

[ODESZLI.pl](http://ODESZLI.pl)

Zamieść:

nekrolog  
kondolencje  
wspomnienie



[nekrologi@wyborcza.pl](mailto:nekrologi@wyborcza.pl)

[pomoc@odeszli.pl](mailto:pomoc@odeszli.pl)

tel. 22 55 55 383,

22 55 55 399,

22 55 55 555

ODESZLI.pl

# Stwórz Miejsce Pamięci



Wejź  
na serwis  
odeszli.pl

Dziel się  
wspomnieniami  
o bliskich,  
których  
już z nami  
nie ma

pomoc@odeszli.pl  
tel. 22 55 55 383  
22 55 55 399  
22 55 55 555



Prezydent Miasta Jaworzna

INFORMUJE,

że w dniach od 23 czerwca 2026 r. do 14 lipca 2026 r., na tablicy ogłoszeń w budynku Urzędu Miejskiego w Jaworznie, ul. Grunwaldzka 33 wywieszony zostanie wykaz nieruchomości stanowiących własność Gminy Miasta Jaworzna oznaczonych nr 6343 o pow. 270 m<sup>2</sup> oraz nr 6344 o pow. 273 m<sup>2</sup> obie w obr. 122 m. Jaworzna, objętych Księgą Wieczystą Nr KA1J/00026102/4 w rejonie ul. Brzozowej, przeznaczone do zamiany. Jaworzno, 9 czerwca 2026 r.

Katowice/34440027

STAROSTA KIELECKI  
Znak: B.IV.6740.2.7.2026.IC

## OBWIESZCZENIE O WSZCZĘCIU POSTĘPOWANIA

Na podstawie art. 11d ust. 5 i 6 ustawy z dnia 10 kwietnia 2003 r. o szczególnych zasadach przygotowania i realizacji inwestycji w zakresie dróg publicznych (t.j. Dz. U. z 2024 r., poz. 311) oraz art. 10, art. 49 i art. 61 § 4 ustawy z dnia 14 czerwca 1960 r. Kodeks postępowania administracyjnego (t.j. Dz. U. z 2025 r., poz. 1691),

### STAROSTA KIELECKI

zawiadamia, że na wniosek Zarządu Powiatu Kieleckiego reprezentowanego przez Dyrektora Powiatowego Zarządu Dróg w Kielcach, działającego przez pełnomocnika Panią Agnieszkę Żabę – Zabińską, złożony w dniu 29.04.2026 r., uzupełniony w dniu 02.06.2026 r., zostało wszczęte postępowanie w sprawie wydania decyzji o zezwoleniu na realizację inwestycji drogowej polegającej na **rozbudowie drogi powiatowej nr 1358T na odcinku od km 0+645,00 do km 1+007,58 w miejscowości Morawica i Łąbedziów obręb 0001 Morawica – miasto, obręb 0013 Łąbedziów, gmina Morawica, powiat kielecki, województwo świętokrzyskie, realizowanej w ramach zadania pn.: „Przebudowa i rozbudowa drogi powiatowej nr 1358T na odcinku Łąbedziów – Radomice”, na terenie gminy Morawica w powiecie kieleckim.**

Zakres inwestycji obejmuje następujące roboty:

- wycinkę kolidujących drzew i krzewów,
- zdjęcie warstwy ziemi urodzajnej – humusu,
- frezowanie istniejącej nawierzchni drogi powiatowej nr 1358T oraz dróg poprzecznych w zakresie dowiązania,
- rozbiorke istniejącego oznakowania i innych elementów dróg,
- rozbiorke istniejących kolidujących ogrodzeń,
- rozbudowę odcinka drogi powiatowej nr 1358T klasy Z o długości 362,58m (odcinek od km 0+645,00 do km 1+007,58),
- rozbiorke i budowę obiektu mostowego na rzece Morawka,
- rozbiorke i budowę zjazdów na odcinku rozbudowy drogi,
- rozbudowę skrzyżowania z drogą gminną nr 349029T, klasy D (ul. Parkową),
- budowę jednostronnej drogi dla pieszych i rowerów,
- budowę chodnika,
- budowę/przebudowę odwodnienia drogowego w postaci rowów otwartych i zamkniętych, przepustów i kanalizacji deszczowej,
- przebudowę/zabezpieczenie sieci infrastruktury technicznej nie związanej z drogą,
- wykonanie oznakowania poziomego i pionowego oraz elementów bezpieczeństwa ruchu drogowego.

Przedmiotowe postępowanie w sprawie wydania decyzji o zezwoleniu na realizację inwestycji drogowej obejmuje nieruchomości położone w gminie Morawica w powiecie kieleckim, jednostka ewidencyjna 260412\_4 Morawica – miasto oraz 260412\_5 Morawica – obszar wiejski, oznaczone w ewidencji gruntów i budynków numerami działek, znajdujące się:

- w liniach rozgraniczających teren, przeznaczone pod planowaną inwestycję drogową:  
jednostka ewidencyjna: 260412\_4 Morawica – miasto, obręb 0001 Morawica, numery ewidencyjne działek: cz. 340/3; 339/19 (339/21, 339/22); 342/15 (342/17, 342/18, 342/19, 342/20); 342/4 (342/9, 342/10); 341/2 (341/3, 341/4); 342/3 (342/6, 342/7, 342/8, 342/21); 393/17 (393/20, 393/21); 393/18 (393/22, 393/23);  
jednostka ewidencyjna: 260412\_5 Morawica – obszar wiejski, obręb 0013 Łąbedziów, numery ewidencyjne działek: 9/7; 496/1 (496/4, 496/5); 1/2 (1/9, 1/10); 497/1 (497/4, 497/5); 4/2 (4/7, 4/8); 5/2 (5/5, 5/6);
- poza liniami rozgraniczającymi teren, przeznaczone pod:  
budowę lub przebudowę sieci uzbrojenia terenu:  
jednostka ewidencyjna: 260412\_4 Morawica – miasto, obręb 0001 Morawica, numery ewidencyjne działek: 339/19 (339/21, 339/22); 342/15 (342/17, 342/18, 342/19, 342/20);  
jednostka ewidencyjna: 260412\_5 Morawica – obszar wiejski, obręb 0013 Łąbedziów, numery ewidencyjne działek: 4/2 (4/7, 4/8); 496/1 (496/4, 496/5); 9/5; 1/2 (1/9, 1/10);
- budowę lub przebudowę urządzeń wodnych lub urządzeń melioracji wodnych szczegółowych, na których będą prowadzone roboty w trybie art. 20a ust.1 ustawy z dnia 10 kwietnia 2003 r. o szczególnych zasadach przygotowania i realizacji inwestycji w zakresie dróg publicznych:  
jednostka ewidencyjna: 260412\_4 Morawica – miasto, obręb 0001 Morawica, numery ewidencyjne działek: 339/20; 340/4; 342/16; 394/1; 342/15 (342/17, 342/18, 342/19, 342/20);  
jednostka ewidencyjna: 260412\_5 Morawica – obszar wiejski, obręb 0013 Łąbedziów, numery ewidencyjne działek: 497/2; 497/1 (497/4, 497/5); 9/8; 496/2;
- budowę lub przebudowę innych dróg publicznych:  
jednostka ewidencyjna: 260412\_4 Morawica – miasto, obręb 0001 Morawica, numery ewidencyjne działek: 342/4 (342/9, 342/10); 393/11;
- budowę lub przebudowę zjazdów:  
jednostka ewidencyjna: 260412\_4 Morawica – miasto, obręb 0001 Morawica, numer ewidencyjny działki: 339/19 (339/21, 339/22);  
jednostka ewidencyjna: 260412\_5 Morawica – obszar wiejski, obręb 0013 Łąbedziów, numery ewidencyjne działek: 496/1 (496/4, 496/5); 1/2 (1/9, 1/10); 46/5; 4/2 (4/7, 4/8).

Wyjaśniam, że w odniesieniu do nieruchomości, które podlegają podziałowi – przed nawiasem podano numer działki przed podziałem, w nawiasie numery działek po podziale. Symbolem „cz.” poprzedzono numer działki, której część jest przeznaczona pod inwestycję. **Pogrubioną czcionką zostały oznaczone numery działek objętych liniami rozgraniczającymi teren inwestycji (przebieg drogi).**

W myśl art. 49 Kpa, po upływie czternastu dni od dnia publicznego ogłoszenia niniejszego obwieszczenia uznaje się, iż nastąpiło skuteczne doręczenie zawiadomienia o wszczęciu postępowania w powyższej sprawie.

Strony postępowania mogą zapoznać się w Wydziale Budownictwa Starostwa Powiatowego w Kielcach, ul. Wrzosowa 44, 25 – 211 Kielce, (pokój nr 17, nr tel. 41 200-12-62), z aktami sprawy oraz wypowiedzieć się, co do zebranych dowodów i materiałów od poniedziałku do piątku – **za wyjątkiem środy**.

Wgląd w akta sprawy nie jest obowiązkowy.

W przypadku, gdy nastąpiły zmiany własności nieruchomości objętej ww. wnioskiem, osoby, którym przysługują prawa rzeczowe do nieruchomości, powinny dokonać zmian w ewidencji gruntów i budynków prowadzonej przez Starostę Kieleckiego, a następnie przedstawić w Wydziale Budownictwa Starostwa Powiatowego w Kielcach stosowne dokumenty potwierdzające te zmiany.

Zaznaczam, że zgodnie z art. 11d ust. 9 ustawy o szczególnych zasadach przygotowania i realizacji inwestycji w zakresie dróg publicznych, z dniem ukazania się zawiadomienia nieruchomości stanowiącej własność Skarbu Państwa bądź jednostek samorządu terytorialnego, objętej wnioskiem o wydanie decyzji o zezwoleniu na realizację inwestycji drogowej, nie mogą być przedmiotem obrotu w rozumieniu przepisów ustawy o gospodarce nieruchomościami. Czynność prawna dokonana z naruszeniem zakazu, o którym mowa wyżej, jest nieważna (art. 11d ust. 10 ustawy o szczególnych zasadach przygotowania i realizacji inwestycji w zakresie dróg publicznych).

STAROSTA KIELECKI

Kielce/34440110

## OGŁOSZENIE

### BURMISTRZA MIASTA I GMINY PROCHOWICE o konsultacjach społecznych nad projektami:

- zmiany miejscowego planu zagospodarowania przestrzennego obszaru w obrębie Cichobórz w gminie Prochowice
- zmiany miejscowego planu zagospodarowania przestrzennego obszarów w obrębie Golanka Dolna w gminie Prochowice
- zmiany miejscowego planu zagospodarowania przestrzennego obszarów w obrębie Kawice w gminie Prochowice
- zmiany miejscowego planu zagospodarowania przestrzennego obszarów w obrębie Kwiatkowie w gminie Prochowice
- zmiany miejscowego planu zagospodarowania przestrzennego obszaru w obrębie Szczedrzykowie w gminie Prochowice

Na podstawie art. 17 pkt 11 i 13 ustawy z dnia 27 marca 2003r. o planowaniu i zagospodarowaniu przestrzennym (Dz. U. z 2026r. poz. 538), a także art. 39 ust. 1, w związku z art. 54 ust. 2 i 3 ustawy z dnia 3 października 2008r. o udostępnianiu informacji o środowisku i jego ochronie, udziale społeczeństwa w ochronie środowiska oraz o ocenach oddziaływania na środowisko (Dz. U. z 2024 poz. 1112, ze zm.) w związku z uchwałami Rady Miasta i Gminy Prochowice:

- XV/84/2025 z dnia 25 czerwca 2025 r. w sprawie przystąpienia do sporządzenia miejscowego planu zagospodarowania przestrzennego obszaru w obrębie Cichobórz w gminie Prochowice,
- XV/85/2025 z dnia 25 czerwca 2025 r. w sprawie przystąpienia do sporządzenia miejscowego planu zagospodarowania przestrzennego obszarów w obrębie Golanka Dolna w gminie Prochowice,
- XV/86/2025 z dnia 25 czerwca 2025 r. w sprawie przystąpienia do sporządzenia miejscowego planu zagospodarowania przestrzennego obszarów w obrębie Kawice w gminie Prochowice
- XV/87/2025 z dnia 25 czerwca 2025 r. w sprawie przystąpienia do sporządzenia miejscowego planu zagospodarowania przestrzennego obszarów w obrębie Kwiatkowie w gminie Prochowice
- XV/88/2025 z dnia 25 czerwca 2025 r. w sprawie przystąpienia do sporządzenia miejscowego planu zagospodarowania przestrzennego obszaru w obrębie Szczedrzykowie w gminie Prochowice,

zawiadamiam o rozpoczęciu konsultacji społecznych dot. projektów ww. planów miejscowych wraz z prognozami oddziaływania na środowisko. Konsultacje społeczne trwają od 26.06.2026r. do 31.07.2026r.

Formy konsultacji społecznych:

- zbieranie uwag, od 26.06.2026r. do 31.07.2026r.
- spotkanie otwarte poprzedzone prezentacją ww. projektu planu miejscowego odbędzie się:
  - w dniu 20.07.2026r. w siedzibie Urzędu Miasta i Gminy Prochowice, ul. Rynek 1, 59-230 Prochowice, w pok. 8 o godzinie 15.30 – plan miejscowy obszaru w obrębie Cichobórz,
  - w dniu 20.07.2026r. w siedzibie Urzędu Miasta i Gminy Prochowice, ul. Rynek 1, 59-230 Prochowice, w pok. 8 o godzinie 16.00 – plan miejscowy obszaru w obrębie Szczedrzykowie,
  - w dniu 21.07.2026r. w siedzibie Urzędu Miasta i Gminy Prochowice, ul. Rynek 1, 59-230 Prochowice, w pok. 8 o godzinie 15.30 – plan miejscowy obszarów w obrębie Golanka Dolna,
  - w dniu 22.07.2026r. w siedzibie Urzędu Miasta i Gminy Prochowice, ul. Rynek 1, 59-230 Prochowice, w pok. 8 o godzinie 16.00 – plan miejscowy obszarów w obrębie Kawice,
  - w dniu 23.07.2026r. w siedzibie Urzędu Miasta i Gminy Prochowice, ul. Rynek 1, 59-230 Prochowice, w pok. 8 o godzinie 15.30 – plan miejscowy obszarów w obrębie Kwiatkowie,
- spotkanie plenarne na obszarze objętym projektem planu miejscowego, odbędzie się:
  - w dniu 20.07.2026r. zbiórka o godzinie 16.45 na boisku sportowym w Cichobórz,
  - w dniu 20.07.2026r. zbiórka o godzinie 17.30 na boisku sportowym w Szczedrzykowie,
  - w dniu 21.07.2026r. zbiórka o godzinie 16.15 na parkingu przy kościele w Golance Dolnej,
  - w dniu 22.07.2026r. zbiórka o godzinie 16.45 na skrzyżowaniu przy kościele w Kawicach,
  - w dniu 23.07.2026r. zbiórka o godzinie 16.15 na boisku sportowym w Kwiatkowie,

Wyżej wymienione projekty planów miejscowych wraz z prognozami oddziaływania na środowisko są dostępne:

- w Biuletynie Informacji Publicznej Urzędu Miasta i Gminy Prochowice pod adresem: <https://bip.prochowice.com/gmina-prochowice.html> w zakładce „zagospodarowanie przestrzenne”
- na stronie: <https://prochowice.com/konsultacje-spoeczne/>
- w siedzibie Urzędu Miasta i Gminy Prochowice, ul. Rynek 1, 59-230 Prochowice, w pok. 12-13, w godzinach pracy urzędu.

Uwagi należy składać do Burmistrza Miasta i Gminy Prochowice:

- adres: Urzędu Miasta i Gminy Prochowice, ul. Rynek 1, 59-230 Prochowice
- adres: [prochowice@prochowice.com](mailto:prochowice@prochowice.com)
- na adres e-doręczenia: AE:PL-48820-93101-BFIFE-21

w temacie należy wpisać odpowiednio „mpzp Cichobórz”, „mpzp Golanka Dolna”, „mpzp Kawice”, „mpzp Kwiatkowie”, „mpzp Szczedrzykowie”.

Uwagi składa się na piśmie utrwalonym w postaci papierowej lub elektronicznej, w tym za pomocą środków komunikacji elektronicznej, w szczególności poczty elektronicznej, na formularzu w postaci papierowej lub w formie dokumentu elektronicznego (dostępnego w Biuletynie Informacji Publicznej lub siedzibie Urzędu Miasta i Gminy Prochowice lub <https://www.gov.pl/web/rozwoj-technologie/formularz-pisma-dotyczacego-aktu-planowania-przestrzennego>).

Składający uwagę podaje swoje imię i nazwisko albo nazwę oraz adres zamieszkania albo siedziby oraz adres poczty elektronicznej o ile taki posiada, a także wskazuje czy jest właścicielem lub użytkownikiem wieczystym nieruchomości objętej uwagą, oraz może podać dodatkowe dane do kontaktu takiej jak adres do korespondencji lub numer telefonu.

Burmistrz  
Miasta i Gminy Prochowice  
Alicja Sielicka

#### INFORMACJA O PRZETWARZANIU DANYCH OSOBOWYCH

Zgodnie z art. 13 ust. 1 i ust. 2 Rozporządzenia Parlamentu Europejskiego i Rady (UE) 2016/679 z dnia 27 kwietnia 2016 r. w sprawie ochrony osób fizycznych w związku z przetwarzaniem danych osobowych i w sprawie swobodnego przepływu takich danych oraz uchylenia dyrektywy 95/46/WE (RODO) oraz art. 8a ust. 1 ustawy z dnia 27 marca 2003 r. o planowaniu i zagospodarowaniu przestrzennym (Dz.U. 2024 poz. 1130, ze zm.), informujemy że:

- Administratorem Pani/Pana danych osobowych jest: Burmistrz Miasta i Gminy Prochowice, ul. Rynek 1, 59-230 Prochowice, tel. 76 858 43 42,
- W sprawach związanych z Pani/Pana danymi osobowymi proszę kontaktować się z Inspektorem Ochrony Danych (IOD): [iodo@amt24.biz](mailto:iodo@amt24.biz)
- Pani/Pana dane osobowe będą przetwarzane w celu realizacji procedury sporządzenia miejscowego planu zagospodarowania przestrzennego
- Podstawą przetwarzania danych osobowych jest art. 6 pkt.1 lit. c RODO – przetwarzanie jest niezbędne do wypełnienia obowiązku prawnego ciążącego na administratorze oraz art. 17 ustawy z dnia 27 marca 2003 r. o planowaniu i zagospodarowaniu przestrzennym (Dz.U. 2024 poz. 1130, ze zm.).
- Odbiorca lub kategorie odbiorców: Podmioty upoważnione na podstawie zawartych umów powierzenia oraz uprawnione na mocy obowiązujących przepisów prawa.
- Pani/Pana dane osobowe będą przetwarzane przez okres niezbędny do realizacji celu przetwarzania, oraz przez okres wynikający z przepisów w sprawie instrukcji kancelaryjnej, jednolitych rzeczowych wykazów akt oraz instrukcji w sprawie organizacji i zakresu działania archiwów zakładowych.
- Posiada Pani/Pan prawo do żądania od administratora dostępu do danych osobowych oraz prawo do ich sprostowania.
- Ma Pani/Pan prawo do wniesienia skargi do organu nadzorczego tj. Urzędu Ochrony Danych Osobowych ul. Stawki 2, 00-913 Warszawa.
- Pani/Pana dane osobowe nie będą poddawane zautomatyzowanemu podejmowaniu decyzji, w tym również profilowaniu.
- Pani/Pana dane osobowe nie będą przekazywane do państw trzecich.
- Podanie danych jest wymogiem ustawowym i jest niezbędne do realizacji celu przetwarzania.
- Konsekwencją niepodania danych będzie brak możliwości rozpatrzenia wniosku lub uwagi.
- W związku z przetwarzaniem przez Burmistrza Miasta i Gminy Prochowice danych osobowych, uzyskanych w toku sporządzenia miejscowego planu zagospodarowania przestrzennego gminy Prochowice, prawo, o którym mowa w art. 15 ust. 1 lit. g rozporządzenia Parlamentu Europejskiego i Rady (UE) 2016/679 z dnia 27 kwietnia 2016 r. w sprawie ochrony osób fizycznych w związku z przetwarzaniem danych osobowych i w sprawie swobodnego przepływu takich danych oraz uchylenia dyrektywy 95/46/WE (ogólne rozporządzenie o ochronie danych) (Dz. Urz. UE L 119 z 04.05.2016, str. 1, z późn. zm.), przysługuje, jeżeli nie wpływa na ochronę praw i wolności osoby, od której dane te pozyskano.

Wroclaw/34439768



WOJEWODA LUBELSKI

IF-I.7820.5.2026.DS.6

## OBWIESZCZENIE WOJEWODY LUBELSKIEGO

Lublin, dnia 18 czerwca 2026 r.

Działając na podstawie art. 11d ust. 5 oraz art. 11a ust. 2 ustawy z dnia 10 kwietnia 2003 r., o szczególnych zasadach przygotowania i realizacji inwestycji w zakresie dróg publicznych (Dz. U. z 2024 r., poz. 311 ze zm.) zawiadamiam, że na wniosek Zarządu Województwa Lubelskiego zostało wszczęte postępowanie administracyjne w przedmiocie wydania decyzji o zezwoleniu na realizację inwestycji drogowej:

**„Rozbudowa drogi wojewódzkiej nr 857 Zaklików – Modliborzycze na odcinku od km 7+310,13 do km 14+197,80 oraz od km 14+788,00 do km 17+186,57” w ramach zadania pn. „Rozbudowa drogi wojewódzkiej nr 857 Zaklików – Modliborzycze”.**

Inwestycja jest realizowana w województwie lubelskim, w powiecie janowskim w gminach: Potok Wielki, Modliborzycze oraz w województwie podkarpackim, w powiecie stalowowolskim w gminie Zaklików, na działkach:

## I. Działki objęte inwestycją w liniach rozgraniczających:

## oznaczenie działek:

- Numer działki przed nawiasem - działka przed podziałem,
- (...) Numer działki w nawiasie - działka po podziale przeznaczona pod inwestycję

**Obszar: 0014 Łysaków, gmina Zaklików, powiat stalowowolski, województwo podkarpackie**  
921/1 (921/4); 921/2 (921/6); 921/3 (921/8); 922 (922/1).

**Obszar: 0003 Maliniec, gmina Potok Wielki, powiat janowski, województwo lubelskie**  
564 (564/1); 565 (565/1); 566 (566/1); 567 (567/1); 568 (568/1, 568/2).

**Obszar: 0006 Potoczek, gmina Potok Wielki, powiat janowski, województwo lubelskie**

396 (396/1); 397/2 (397/15); 397/7 (397/17); 397/9 (dw nr 857); 397/10 (397/23, 397/24); 397/11 (dw nr 857); 397/12 (397/26); 397/13 (397/20, 397/21); 397/14 (397/28); 398/1 (398/3); 399/1 (399/4); 399/2 (399/6); 399/3 (399/8); 401/6 (401/8); 401/7 (401/11); 402/1 (402/2); 403/1 (403/2); 405/9 (405/14); 405/11 (405/16); 405/12 (405/18); 405/13 (405/20); 406/1 (406/5); 406/3 (406/7); 406/4 (406/9); 407 (407/1); 408 (408/1); 409/2 (409/6); 409/3 (409/8); 409/4 (409/10); 409/5 (409/12); 410/1 (410/18); 410/5 (410/20); 410/7 (410/22); 410/9 (410/24); 412 (412/1); 413/1 (413/3); 413/2 (413/5); 414 (414/1); 415 (415/1); 416 (416/1); 417/2 (417/4); 417/3 (417/6); 418/3 (418/6); 418/5 (418/8); 419 (419/1); 420/3 (420/5); 421/1 (421/4); 421/2 (421/6); 421/3 (421/8); 770/2 (770/4); 776/1 (dw nr 857); 776/2 (776/3); 777 (777/1); 778 (778/1); 779 (779/1); 780 (780/1); 781 (781/1); 782 (782/1); 783 (783/1); 784 (784/1); 785/1 (785/3); 785/2 (785/5); 786 (786/1); 787 (787/1); 788/1 (788/3, 788/4); 788/2 (788/6); 789 (789/1); 790/1 (790/5); 790/3 (790/7); 791 (791/1); 792 (792/1); 794 (794/1); 795 (795/1); 796 (796/1); 797 (797/1); 798 (798/1); 799 (799/1); 800 (800/1); 801 (801/1); 802 (802/1); 805 (805/1); 806/1 (806/6); 806/3 (806/8); 806/5 (806/10); 807 (807/1); 808 (808/1); 809 (809/1); 812 (812/1); 813 (813/1); 814 (814/1); 815 (815/1); 816 (816/1); 821/1 (821/3); 821/2 (821/5); 822 (822/1); 823 (dw nr 857); 824 (824/1); 826/1 (826/3); 826/2 (826/5); 827 (827/1); 828 (828/1); 829 (829/1); 830 (830/1); 831 (831/1); 832 (832/1); 833 (833/1); 834 (834/1); 836 (836/1); 837 (837/1); 841 (841/1); 842 (842/1); 843/1 (843/11); 848 (848/1); 849 (849/1); 851 (851/1); 852/1 (dw nr 857); 852/2 (852/3); 855/1 (dw nr 857); 855/2 (855/3); 856/1 (856/3); 857/3 (dw nr 857); 857/4 (857/7); 857/5 (dw nr 857); 857/6 (857/9); 858/1 (dw nr 857); 858/2 (858/3); 859 (859/1); 860 (860/1); 861/1 (861/3); 861/2 (861/5); 862/1 (862/3); 864 (864/1); 865 (865/1); 898 (898/1); 899/4 (899/16); 900 (900/1); 901 (901/1); 902 (902/1); 903 (903/1); 904/1 (904/3); 904/2 (904/5); 906 (906/1); 907 (907/1); 908 (908/1); 909/1 (909/3); 909/2 (909/5); 910 (910/1); 911 (911/1); 912 (912/1); 913 (913/1); 914 (914/1); 915 (915/1); 916 (916/1); 917 (917/1); 918 (918/1); 920 (920/1); 921 (921/1); 954/1 (954/4); 955/2 (955/3); 956 (956/1); 957/1 (957/2); 960/1 (960/2); 961 (961/1); 962 (962/1); 963 (963/1); 964 (964/1); 966 (966/1); 968 (968/1); 969 (969/1); 970 (970/1); 1036 (1036/1); 1044/1 (1044/6); 1045 (1045/1); 1046 (1046/1); 1047 (1047/1); 1056/1 (dw nr 857); 1056/2 (1056/3); 1058 (1058/1); 1072/2 (dw nr 857); 1072/3 (dw nr 857); 1072/4 (1072/5); 1076 (dw nr 857); 1092 (1092/1); 1111/7 (dw nr 857); 1111/8 (1111/15); 1111/9 (dw nr 857); 1111/10 (1111/18); 1111/11 (dw nr 857); 1111/12 (dw nr 857); 1111/13 (dw nr 857); 1111/14 (1111/20); 1112 (dw nr 857); 1113 (1113/1); 1114 (1114/1); 1130 (1130/1).

**Obszar: 0003 Brzeziny, gmina Modliborzycze, powiat janowski, województwo lubelskie**

100/4 (100/10); 100/6 (100/12); 100/7 (100/14); 101/1 (101/4); 101/2 (101/6); 101/3 (101/8); 102 (102/1); 103/3 (103/8); 103/7 (103/10); 104 (104/1); 112 (112/1); 113/1 (113/3); 113/2 (113/5); 114 (114/1); 115/1; 115/2 (115/3); 119/1; 119/2 (119/3); 122/1; 122/3 (122/5); 122/4 (122/7); 126/1; 126/4 (126/5); 127/1; 127/2 (127/3); 131/1; 131/4 (131/5); 133/1; 137/1; 139/1; 141/1; 143/1; 145/1; 148/1; 148/2 (148/3); 151/3; 151/4 (151/7); 151/5; 151/6 (151/9); 153/1; 153/2 (153/4); 155/1; 155/2 (155/3); 156/1; 156/2 (156/3); 157/1; 157/2 (157/3); 158/1; 158/2 (158/3); 159/3; 159/4 (159/7); 159/5; 159/6 (159/9); 160/1; 160/3 (160/5); 160/4 (160/7); 161/1; 161/2 (161/3); 162/1; 162/2 (162/3); 163/5; 163/7; 163/8 (163/11); 163/9 (163/13); 163/10 (163/15); 166 (166/1); 167 (dw nr 857); 168 (168/1); 169 (169/1); 170 (170/1); 171 (171/1); 175 (175/1); 176; 177/1; 177/2 (177/3); 179/1; 179/2 (179/3); 180/1; 180/2 (180/3); 181/1; 181/2 (181/3); 182; 183/1; 183/3 (183/8); 183/4 (183/10); 183/5 (183/12); 184/1; 184/2 (184/3); 185/3 (185/7); 185/4 (185/9); 185/5; 185/6; 186/1; 186/2 (186/3); 191/3; 191/4; 191/6 (191/7); 193/2; 193/3 (193/6, 193/7); 196/1; 196/2 (196/3); 203 (203/4); 204 (204/3); 205 (205/1); 206 (206/1); 209 (209/1); 210 (210/1); 211 (211/1); 212 (212/1); 213 (213/1); 214 (214/1); 215 (215/1); 216 (216/1); 217 (217/1); 218 (218/1); 219 (219/1); 220 (220/1); 221 (221/1); 222 (222/1); 223 (223/1); 224 (224/1); 226 (226/1); 227 (227/1); 228 (228/1); 229/1 (229/3); 230/1 (230/5); 230/3 (230/7); 231 (231/1); 232/1 (232/3); 233 (233/1); 234 (234/1); 235 (235/1); 236/2 (236/3); 249 (249/1); 270 (270/1); 271 (271/1); 272 (272/1); 274 (274/1); 275/3 (275/6); 275/4 (275/8).

**Obszar: 0015 Stojeszyn Drugi, gmina Modliborzycze, powiat janowski, województwo lubelskie**

108/1; 108/2 (108/3); 109/1; 109/2 (109/3); 110/1; 110/2 (110/3); 111/1; 111/2 (111/3); 112/1; 112/2 (112/3); 113/1; 113/2 (113/3); 114/1; 114/2 (114/3); 115/1; 115/3 (115/5); 115/4 (115/7); 116/1; 116/2 (116/3); 117/1; 117/2 (117/3); 118/5; 118/6 (118/9); 118/7; 118/8 (118/11); 121/1; 121/2 (121/3); 122/1; 122/2 (122/3); 123/1; 123/2 (123/3); 124/1; 124/2 (124/3); 127/3; 127/4 (127/7); 127/5; 127/6 (127/9); 128/1; 128/2 (128/3); 129/1; 129/2 (129/3); 130/1; 130/2 (130/3); 131/1; 131/2 (131/3); 132/1; 132/2 (132/3); 133/1; 133/2 (133/3); 134/3; 134/4 (134/5); 135/3; 135/4 (135/5, 135/6); 136/1; 136/2 (136/3); 137 (137/1); 138/1; 138/2 (138/3); 139/1; 139/2 (139/3); 140/1; 140/2 (140/3); 141/1; 141/2 (141/3); 142/1; 142/2 (142/3); 143/1; 143/2 (143/3); 144/1; 144/2 (144/3); 145/1; 145/2 (145/3); 146/1; 146/2 (146/3); 147/1; 147/2 (147/3); 148/1; 148/2 (148/3); 149/1; 149/2 (149/3); 150/1; 150/2 (150/3); 151/1; 151/2 (151/3); 152/1; 152/2 (152/3); 153/1; 153/2 (153/3); 154/3; 154/4 (154/7); 154/5 (154/9); 154/6 (154/11); 155/1 (155/3); 156 (156/1); 157/1 (157/3); 158 (158/1); 159 (159/1); 160 (160/1); 163 (163/1); 164/1; 164/2 (164/3); 165/1; 165/2 (165/3); 166/1 (166/3); 166/2 (166/5); 167 (167/1); 169 (169/1); 313/2 (313/3); 315 (315/1); 316 (316/1); 317/2 (317/5); 318 (318/1); 319 (319/1); 320 (320/1); 321 (321/1); 322 (322/1); 323 (323/1); 324 (324/1); 325/1 (325/3); 325/2 (325/5); 326 (326/1); 327/1 (327/3); 327/2 (327/5); 328 (328/1); 329 (329/1); 477 (477/1); 478 (478/1); 479 (479/1); 480 (480/1); 482 (482/1); 483 (483/1); 484 (484/1); 485 (485/1); 486 (486/1); 487/1 (487/3); 487/2 (487/5); 488/1 (488/3); 488/2 (488/5); 489 (489/1); 490/1 (490/3); 492 (492/1); 493 (493/1); 494 (494/1); 495 (495/1); 497 (497/1); 498 (498/1); 499 (499/1); 500/1 (500/3); 500/2 (500/5); 501 (501/1); 502 (502/1); 503 (503/1); 504 (504/1); 505/1 (505/3); 505/2 (505/5); 506 (506/1); 507 (507/1); 508 (508/1); 509 (509/1); 510 (510/1); 511 (511/1); 512 (512/1); 513/1 (513/3); 514 (514/1); 515 (515/1); 516 (516/1); 517 (517/1); 518 (518/1); 519 (519/1); 520 (520/1); 521 (521/1); 522 (522/1); 523 (523/1); 524 (524/1); 525 (525/1); 526 (526/1); 527 (527/1); 528 (528/1); 529 (529/1); 530 (530/1); 531 (531/1); 532 (532/1); 533 (533/1); 535 (535/1); 536 (536/1); 538 (538/1); 539/1

(539/3); 539/2 (539/5); 540 (540/1); 542/1 (542/3); 542/2 (542/5); 543 (543/1); 544 (544/1); 555 (555/1); 556 (556/1); 557/1 (557/3); 557/2 (557/5); 558 (558/1); 559 (559/1); 560 (560/1); 561 (561/1); 562 (562/1); 563 (563/1); 564 (564/1); 565 (565/1); 566 (566/1); 567 (567/1); 568 (568/1); 1155 (1155/1); 1156/1 (1156/3); 1157 (1157/1); 1172 (1172/1); 1190/1; 1190/2 (1190/3); 1203 (1203/1); 1209/2 (dw nr 857); 1209/3 (dw nr 857); 1210 (1210/1); 1275 (1275/1); 1283 (1283/1).

**Obszar: 0014 Słupie, gmina Modliborzycze, powiat janowski, województwo lubelskie**

29/1; 30/2 (30/5); 30/3; 30/4 (30/7); 31 (31/1); 32 (32/1); 33/2 (33/3); 34/2 (34/3); 35 (35/1); 36 (36/1); 37 (37/1); 38 (38/1); 43 (43/1); 44 (44/1); 45 (45/1); 48 (48/1); 50 (50/1); 51/2 (51/3); 52/2 (52/3); 53/2 (53/3); 55 (55/1); 56/2 (56/3); 57/2 (57/3); 60 (60/1); 61 (61/1); 63 (63/1); 64 (64/1); 65 (65/1); 67 (67/1); 68 (68/1); 69/3 (69/4); 70/3 (70/4); 71/2 (71/3); 72/2 (72/3); 73 (73/1); 75 (75/1); 76 (76/1); 77 (77/1); 79 (79/1); 80 (80/3); 81 (81/1); 106 (106/1); 107 (107/1); 108 (108/1); 109 (109/1); 110 (110/1); 111/1 (111/3); 112/2 (112/3); 117 (117/1); 121 (121/1); 122 (122/1); 124 (124/1); 125 (125/1); 126 (126/1); 127/1 (127/3); 127/2 (127/5); 128 (128/1); 130 (130/1); 133 (133/1); 134 (134/1); 147/2 (147/3); 150/2 (150/3); 154 (154/1); 155 (155/1); 158 (158/1); 161 (161/1); 162 (162/1); 165 (165/1); 170 (170/1); 171 (171/1); 178 (178/1); 179/1 (179/3); 179/2 (179/5); 180 (180/1); 182 (182/1); 183 (183/1); 184 (dw nr 857); 190/1 (190/3); 191 (191/1); 192 (192/1); 193 (193/1); 194 (194/1); 195 (195/1); 196/1 (196/4); 197/1 (197/3); 197/2 (197/5); 198 (198/1); 199/1 (199/3); 199/2 (199/5); 200 (200/1); 201 (201/1); 202 (202/1); 203 (203/1); 204 (204/1); 205 (205/1); 206 (206/1); 207 (207/1); 208/1 (208/3); 208/2 (208/5); 210 (210/1); 211 (211/1); 213/2 (213/4); 214/2 (214/3); 216 (216/1); 217 (217/1); 218/1 (218/4); 219 (219/1); 221 (221/1); 223 (223/1); 224 (224/1); 225 (225/1); 226/1 (226/3); 227 (227/1); 228 (228/1); 229 (229/1); 231 (231/1); 232 (232/1); 233 (233/1); 234 (234/1); 235 (235/1); 236 (236/1); 237/1 (237/4); 237/2 (237/6); 237/3 (237/8); 238 (238/1); 239 (239/1); 240/3 (240/9); 240/4 (240/11); 241 (241/1); 242/2 (242/4); 243 (243/1); 244 (244/1); 245 (245/1); 246 (246/1); 247 (247/1); 248 (248/1); 249 (249/4); 250 (250/1); 251 (251/1); 252 (252/1); 253 (253/1); 254 (254/1); 255 (255/1); 256/1 (256/6); 256/4 (256/8); 256/5 (256/10); 260 (260/1); 262 (262/1); 263 (263/1); 264 (264/1); 265 (265/1); 266 (266/1); 267 (267/1); 268 (268/1); 269 (269/1); 270 (270/1); 271 (271/1); 273 (273/1); 598 (598/1); 600/3 (600/16); 600/6 (600/19); 662/2 (662/4); 663 (663/1); 664/1 (664/3); 664/2 (664/5); 665/1 (665/3); 666/2 (666/5); 666/3 (666/7); 667/1 (667/3); 668/1 (668/3); 669 (669/1); 732 (732/1); 734/1 (734/4); 745 (745/1).

**Obszar: 0001 Modliborzycze, gmina Modliborzycze, powiat janowski, województwo lubelskie**

203 (203/1); 208 (208/2); 209/2 (209/4); 210/1 (210/4); 210/3 (210/6); 211 (211/1); 231 (231/1); 257 (257/1); 258 (258/1); 270 (270/1); 271/1 (271/3); 271/2 (271/5); 290 (290/1, 290/2); 292 (292/1); 447 (dw nr 857); 448 (448/1); 486 (486/1); 487 (487/1); 488 (488/1); 490 (490/1); 491 (491/1); 491/2 (491/3); 491/3 (491/5); 519 (519/1); 520/3 (520/9); 520/7 (520/11); 558 (558/1); 559/4 (559/5, 559/6); 1968/2 (1968/3); 1970/1 (1970/3); 1980 (1980/1); 1981/1; 1981/2; 1981/3; 1993/3 (1993/6); 1993/4 (1993/8); 1993/5 (1993/10).

**II. Działki poza projektowanym pasem drogowym z których korzystanie będzie ograniczone, zajmowane w trybie art. 11f ustawy, przeznaczonych pod rozbiórkę obiektów budowlanych, budowę / przebudowę sieci uzbrojenia terenu, budowę/przebudowę urządzeń wodnych i urządzeń melioracji wodnych szczegółowych, budowę/przebudowę innych dróg publicznych, budowę/przebudowę zjazdów:**

Nr działki przed podziałem	Nr działki po podziale pozostająca u dotychczasowego właściciela	Rodzaj ograniczenia trwałego	Rodzaj robót związany z ograniczeniem czasowym
<b>Obszar: 0014 Łysaków, gmina Zaklików, powiat stalowowolski, województwo podkarpackie</b>			
921/3	921/9	-	budowa/przebudowa zjazdu

Nr działki przed podziałem	Nr działki po podziale pozostająca u dotychczasowego właściciela	Rodzaj ograniczenia trwałego	Rodzaj robót związany z ograniczeniem czasowym
<b>Obszar: 0003 Maliniec, gmina Potok Wielki, powiat janowski, województwo lubelskie</b>			
565	565/2	Rozbiórka i budowa sieci wodociągowej, i budowa sieci teletechnicznej	budowa/przebudowa zjazdu
567	567/2	przebudowa sieci teletechnicznej	budowa/przebudowa zjazdu
568	568/5	przebudowa sieci teletechnicznej, rozbiórka i budowa sieci wodociągowej, rozbiórka i budowa sieci elektroenergetycznej	budowa/przebudowa zjazdu
625	-	budowa kanalizacji deszczowej, przebudowa sieci teletechnicznej, rozbiórka i budowa sieci wodociągowej, rozbiórka i budowa sieci elektroenergetycznej	przebudowa dróg innych kategorii

Nr działki przed podziałem	Nr działki po podziale pozostająca u dotychczasowego właściciela	Rodzaj ograniczenia trwałego	Rodzaj robót związany z ograniczeniem czasowym
<b>Obszar: 0006 Potoczek, gmina Potok Wielki, powiat janowski, województwo lubelskie</b>			
396	396/2	budowa sieci elektroenergetycznej, budowa kanalizacji deszczowej, budowa urządzenia wodnego, rozbiórka i budowa sieci wodociągowej, rozbiórka i budowa sieci gazowej, przebudowa sieci teletechnicznej	przebudowa dróg innych kategorii
397/2	397/16	rozbiórka i budowa sieci gazowej	-
397/7	397/19	budowa sieci wodociągowej i gazowej	budowa/przebudowa zjazdu
397/10	397/25	rozbiórka i budowa sieci gazowej	budowa/przebudowa zjazdu
397/12	397/27	budowa sieci gazowej, przebudowa sieci elektroenergetycznej, przebudowa sieci teletechnicznej	budowa/przebudowa zjazdu
397/13	397/22	rozbiórka i budowa sieci gazowej, rozbiórka, przebudowa i budowa sieci elektroenergetycznej, sieci elektroenergetycznej, rozbiórka, budowa i przebudowa sieci teletechnicznej	budowa/przebudowa zjazdu
397/14	397/29	rozbiórka i budowa sieci wodociągowej, rozbiórka i budowa sieci gazowej, rozbiórka sieci elektroenergetycznej, rozbiórka sieci teletechnicznej	-
398/1	398/4	rozbiórka i budowa sieci gazowej	budowa/przebudowa zjazdu
399/1	399/5	-	budowa/przebudowa zjazdu
401/7	401/12	-	budowa/przebudowa zjazdu
402/1	402/3	-	budowa/przebudowa zjazdu
403/1	403/3	-	budowa/przebudowa zjazdu
4			

Nr działki przed podziałem	Nr działki po podziale pozostająca u dotychczasowego właściciela	Rodzaj ograniczenia trwałego	Rodzaj robót związany z ograniczeniem czasowym
412	412/2	budowa sieci elektroenergetycznej	budowa/przebudowa zjazdu
414	414/2	-	budowa/przebudowa zjazdu
415	415/2	-	budowa/przebudowa zjazdu
417/2	417/5	-	budowa/przebudowa zjazdu
418/3	418/7	-	budowa/przebudowa zjazdu
418/5	418/9	-	budowa/przebudowa zjazdu
420/3	420/6	-	budowa/przebudowa zjazdu
421/1	421/5	-	budowa/przebudowa zjazdu
770/2	770/5	budowa sieci gazowej, przebudowa sieci elektroenergetycznej, przebudowa sieci teletechnicznej	budowa/przebudowa zjazdu
770/3	-	przebudowa sieci elektroenergetycznej, przebudowa sieci teletechnicznej	-
774	-	przebudowa sieci teletechnicznej	-
777	777/2	przebudowa sieci teletechnicznej	-
782	782/2	-	budowa/przebudowa zjazdu
783	783/2	rozbiórka i budowa: sieci teletechnicznej, sieci gazowej, sieci wodociągowej	-
784	784/2	rozbiórka i budowa sieci teletechnicznej, rozbiórka sieci wodociągowej	-
785/1	785/4	rozbiórka i budowa: sieci teletechnicznej i sieci wodociągowej	-
785/2	785/6	budowa sieci teletechnicznej	-
786	786/2	rozbiórka i budowa sieci wodociągowej	-
791	791/2	przebudowa, rozbiórka i budowa sieci elektroenergetycznej, budowa sieci wodociągowej	-
792	792/2	przebudowa sieci elektroenergetycznej, rozbiórka i budowa sieci wodociągowej	-
798	798/2	rozbiórka i budowa sieci gazowej	-
802	802/2	rozbiórka i budowa sieci gazowej	-
805	805/2	rozbiórka i budowa sieci gazowej	-
824	824/2	rozbiórka i budowa: sieci wodociągowej i sieci elektroenergetycznej, przebudowa sieci elektroenergetycznej, przebudowa sieci teletechnicznej	-
825	-	przebudowa sieci elektroenergetycznej, przebudowa sieci teletechnicznej	-
832	832/2	-	budowa/przebudowa zjazdu
837	837/2	-	budowa/przebudowa zjazdu
842	842/2	budowa sieci elektroenergetycznej	-
843/1	843/12	Rozbiórka i budowa sieci elektroenergetycznej i sieci gazowej	-
846	-	-	budowa/przebudowa zjazdu
849	849/2	rozbiórka i budowa sieci gazowej	-
851	851/2	przebudowa sieci elektroenergetycznej i teletechnicznej	budowa/przebudowa zjazdu
852/2	852/4	przebudowa i budowa sieci teletechnicznej	-
855/2	855/4	przebudowa sieci elektroenergetycznej i teletechnicznej	-
856/1	856/4	Przebudowa, rozbiórka i budowa sieci elektroenergetycznej i teletechnicznej, rozbiórka i budowa sieci gazowej	-
857/4	857/8	budowa sieci teletechnicznej	-
857/6	857/10	rozbiórka i budowa sieci teletechnicznej	-
858/2	858/4	budowa sieci teletechnicznej	-
859	859/2	rozbiórka sieci teletechnicznej, budowa sieci teletechnicznej	-
860	860/2	rozbiórka i budowa sieci teletechnicznej i wodociągowej	-
861/1	861/4	rozbiórka i budowa sieci wodociągowej	-
861/2	861/6	rozbiórka sieci wodociągowej, budowa sieci wodociągowej	-
862/1	862/4	rozbiórka sieci wodociągowej, budowa sieci wodociągowej	-
898	898/2	budowa sieci teletechnicznej, rozbiórka i budowa sieci wodociągowej	-
899/4	899/17	rozbiórka i budowa sieci teletechnicznej, sieci wodociągowej, sieci gazowej	-
899/5	-	rozbiórka sieci teletechnicznej, budowa sieci teletechnicznej	-
899/10	-	rozbiórka i budowa sieci gazowej	-
900	900/2	rozbiórka sieci wodociągowej, budowa sieci wodociągowej	-
906	906/2	-	budowa/przebudowa zjazdu
907	907/2	-	budowa/przebudowa zjazdu
909/1	909/4	przebudowa, rozbiórka i budowa sieci elektroenergetycznej, rozbiórka i budowa sieci wodociągowej	-
910	910/2	przebudowa sieci elektroenergetycznej, budowa sieci elektroenergetycznej, budowa sieci wodociągowej	-
911	911/2	przebudowa sieci elektroenergetycznej, budowa sieci elektroenergetycznej, budowa sieci wodociągowej	-
912	912/2	budowa sieci elektroenergetycznej, budowa sieci wodociągowej	-
913	913/2	budowa sieci elektroenergetycznej, budowa sieci wodociągowej	-
914	914/2	budowa sieci elektroenergetycznej, rozbiórka i budowa sieci wodociągowej i sieci gazowej	-
915	915/2	budowa sieci wodociągowej	-
916	916/2	budowa sieci wodociągowej	-
917	917/2	budowa sieci wodociągowej	-
918	918/2	rozbiórka i budowa sieci elektroenergetycznej, sieci wodociągowej	-
920	920/2	budowa sieci elektroenergetycznej, budowa sieci wodociągowej, rozbiórka sieci gazowej, budowa sieci gazowej	-
921	921/2	rozbiórka sieci gazowej, budowa sieci gazowej, budowa sieci elektroenergetycznej, rozbiórka sieci wodociągowej, budowa sieci wodociągowej	-
954/1	954/5	rozbiórka sieci elektroenergetycznej, budowa sieci elektroenergetycznej, rozbiórka sieci wodociągowej, budowa sieci wodociągowej	-
955/2	955/4	budowa sieci elektroenergetycznej	-
956	956/2	rozbiórka sieci elektroenergetycznej, budowa sieci elektroenergetycznej	-
1036	1036/2	rozbiórka sieci wodociągowej, budowa sieci wodociągowej, budowa sieci teletechnicznej	-
1044/1	1044/7	-	budowa/przebudowa zjazdu
1047	1047/2	-	budowa/przebudowa zjazdu
1056/2	1056/4	przebudowa sieci teletechnicznej, rozbiórka sieci teletechnicznej, budowa sieci teletechnicznej	-
1072/4	1072/7	przebudowa, rozbiórka i budowa sieci teletechnicznej, sieci elektroenergetycznej, rozbiórka i budowa sieci gazowej	budowa/przebudowa zjazdu
1092	1092/2	budowa sieci elektroenergetycznej, budowa kanalizacji deszczowej	przebudowa dróg innych kategorii
1111/8	1111/17	rozbiórka sieci teletechnicznej, budowa sieci teletechnicznej, budowa sieci wodociągowej	-
1111/10	1111/19	rozbiórka sieci teletechnicznej, budowa sieci teletechnicznej, budowa sieci elektroenergetycznej	przebudowa dróg innych kategorii
1111/14	1111/22	budowa sieci teletechnicznej, budowa sieci gazowej	budowa/przebudowa zjazdu
1113	1113/2	rozbiórka sieci kanalizacji sanitarnej, budowa sieci kanalizacji sanitarnej, budowa sieci wodociągowej	budowa/przebudowa zjazdu

Nr działki przed podziałem	Nr działki po podziale pozostająca u dotychczasowego właściciela	Rodzaj ograniczenia trwałego	Rodzaj robót związany z ograniczeniem czasowym
1130	1130/2	budowa sieci elektroenergetycznej	-

Nr działki przed podziałem	Nr działki po podziale pozostająca u dotychczasowego właściciela	Rodzaj ograniczenia trwałego	Rodzaj robót związany z ograniczeniem czasowym
<b>Obręb: 0003 Brzeziny, gmina Modliborzyce, powiat janowski, województwo lubelskie</b>			
102	102/2	rozbiórka sieci wodociągowej, budowa sieci wodociągowej	-
103/3	103/9	budowa sieci wodociągowej	-
113/1	113/4	przebudowa sieci elektroenergetycznej	-
113/2	113/6	przebudowa sieci elektroenergetycznej	-
115/2	115/4	Przeniesienie kapliczki – zgoda właściciela działki na dysponowanie terenem	-
127/2	127/4	rozbiórka sieci wodociągowej, budowa sieci wodociągowej, rozbiórka sieci elektroenergetycznej, budowa sieci elektroenergetycznej	-
131/4	131/6	przebudowa sieci teletechnicznej	-
139/2	-	-	budowa/przebudowa zjazdu
141/2	-	-	budowa/przebudowa zjazdu
151/4	151/8	-	budowa/przebudowa zjazdu
151/6	151/10	-	budowa/przebudowa zjazdu
153/2	153/4	-	budowa/przebudowa zjazdu
155/2	155/4	-	budowa/przebudowa zjazdu
156/2	156/4	-	budowa/przebudowa zjazdu
157/2	157/4	-	budowa/przebudowa zjazdu
158/2	158/4	-	budowa/przebudowa zjazdu
159/4	159/8	-	budowa/przebudowa zjazdu
159/6	159/10	-	budowa/przebudowa zjazdu
160/4	160/8	-	budowa/przebudowa zjazdu
161/2	161/4	-	budowa/przebudowa zjazdu
162/2	162/4	-	budowa/przebudowa zjazdu
163/8	163/12	-	budowa/przebudowa zjazdu
163/9	163/14	-	budowa/przebudowa zjazdu
166	166/2	budowa sieci elektroenergetycznej	przebudowa dróg innych kategorii
168	168/2	-	budowa/przebudowa zjazdu
179/2	179/4	budowa sieci wodociągowej	-
180/2	180/4	budowa sieci wodociągowej	-
181/2	181/4	rozbiórka sieci wodociągowej, budowa sieci wodociągowej	budowa/przebudowa zjazdu
183/3	183/9	przebudowa sieci elektroenergetycznej	budowa/przebudowa zjazdu
183/4	183/11	przebudowa sieci elektroenergetycznej	budowa/przebudowa zjazdu
183/5	183/13	rozbiórka sieci teletechnicznej, budowa sieci teletechnicznej	-
184/2	184/4	budowa sieci teletechnicznej	-
185/3	185/8	budowa sieci teletechnicznej	-
185/4	185/10	budowa sieci teletechnicznej	-
186/2	186/4	budowa sieci teletechnicznej	-
191/6	191/8	budowa sieci teletechnicznej	-
193/3	193/8	przebudowa, rozbiórka, budowa sieci teletechnicznej, rozbiórka, budowa sieci wodociągowej	budowa/przebudowa zjazdu
203	203/5	-	budowa/przebudowa zjazdu
204	204/4	-	budowa/przebudowa zjazdu
205	205/2	-	budowa/przebudowa zjazdu
206	206/2	-	budowa/przebudowa zjazdu
230/1	230/6	rozbiórka sieci elektroenergetycznej, budowa sieci elektroenergetycznej	-
236/2	236/4	przebudowa sieci elektroenergetycznej	-
249	249/3	przebudowa rozbiórka budowa sieci elektroenergetycznej	-
270	270/2	przebudowa sieci elektroenergetycznej, rozbiórka sieci elektroenergetycznej, budowa sieci elektroenergetycznej	przebudowa dróg innych kategorii
271	271/3	przebudowa sieci elektroenergetycznej, rozbiórka sieci wodociągowej, budowa sieci wodociągowej	-
272	272/2	przebudowa sieci elektroenergetycznej	-
274	274/2	przebudowa sieci elektroenergetycznej, rozbiórka sieci elektroenergetycznej, budowa sieci elektroenergetycznej	-
275/3	275/7	przebudowa sieci elektroenergetycznej	-
275/4	275/9	rozbiórka sieci elektroenergetycznej, budowa sieci elektroenergetycznej	-

Nr działki przed podziałem	Nr działki po podziale pozostająca u dotychczasowego właściciela	Rodzaj ograniczenia trwałego	Rodzaj robót związany z ograniczeniem czasowym
<b>Obręb: 0003 Brzeziny, gmina Modliborzyce, powiat janowski, województwo lubelskie</b>			
102	102/2	rozbiórka sieci wodociągowej, budowa sieci wodociągowej	-
103/3	103/9	budowa sieci wodociągowej	-
113/1	113/4	przebudowa sieci elektroenergetycznej	-
115/2	115/4	Przeniesienie kapliczki – zgoda właściciela działki na dysponowanie terenem	-
127/2	127/4	rozbiórka sieci wodociągowej, budowa sieci wodociągowej, rozbiórka sieci elektroenergetycznej, budowa sieci elektroenergetycznej	-
131/4	131/6	przebudowa sieci teletechnicznej	-
139/2	-	-	budowa/przebudowa zjazdu
141/2	-	-	budowa/przebudowa zjazdu
151/4	151/8	-	budowa/przebudowa zjazdu
151/6	151/10	-	budowa/przebudowa zjazdu
153/2	153/4	-	budowa/przebudowa zjazdu
155/2	155/4	-	budowa/przebudowa zjazdu
156/2	156/4	-	budowa/przebudowa zjazdu
157/2	157/4	-	budowa/przebudowa zjazdu
158/2	158/4	-	budowa/przebudowa zjazdu
159/4	159/8	-	budowa/przebudowa zjazdu
159/6	159/10	-	budowa/przebudowa zjazdu
160/4	160/8	-	budowa/przebudowa zjazdu
161/2	161/4	-	budowa/przebudowa zjazdu
162/2	162/4	-	budowa/przebudowa zjazdu
163/8	163/12	-	budowa/przebudowa zjazdu
163/9	163/14	-	budowa/przebudowa zjazdu
166	166/2	budowa sieci elektroenergetycznej	przebudowa dróg innych kategorii

Nr działki przed podziałem	Nr działki po podziale pozostająca u dotychczasowego właściciela	Rodzaj ograniczenia trwałego	Rodzaj robót związanych z ograniczeniem czasowym
168	168/2	-	budowa/przebudowa zjazdu
179/2	179/4	budowa sieci wodociągowej	-
180/2	180/4	budowa sieci wodociągowej	-
181/2	181/4	rozbiora sieci wodociągowej, budowa sieci wodociągowej	budowa/przebudowa zjazdu
183/3	183/9	przebudowa sieci elektroenergetycznej	budowa/przebudowa zjazdu
183/4	183/11	przebudowa sieci elektroenergetycznej	budowa/przebudowa zjazdu
183/5	183/13	rozbiora sieci teletechnicznej, budowa sieci teletechnicznej	-
184/2	184/4	budowa sieci teletechnicznej	-
185/3	185/8	budowa sieci teletechnicznej	-
185/4	185/10	budowa sieci teletechnicznej	-
186/2	186/4	budowa sieci teletechnicznej	-
191/6	191/8	budowa sieci teletechnicznej	-
193/3	193/8	przebudowa sieci teletechnicznej, rozbiora sieci teletechnicznej, budowa sieci teletechnicznej, rozbiora sieci wodociągowej, budowa sieci wodociągowej	budowa/przebudowa zjazdu
203	203/5	-	budowa/przebudowa zjazdu
204	204/4	-	budowa/przebudowa zjazdu
205	205/2	-	budowa/przebudowa zjazdu
206	206/2	-	budowa/przebudowa zjazdu
230/1	230/6	rozbiora sieci elektroenergetycznej, budowa sieci elektroenergetycznej	-
236/2	236/4	przebudowa sieci elektroenergetycznej	-
249	249/3	przebudowa sieci elektroenergetycznej, rozbiora sieci elektroenergetycznej, budowa sieci elektroenergetycznej	-
270	270/2	przebudowa sieci elektroenergetycznej, rozbiora sieci elektroenergetycznej, budowa sieci elektroenergetycznej	przebudowa dróg innych kategorii
271	271/3	przebudowa sieci elektroenergetycznej, rozbiora sieci wodociągowej, budowa sieci wodociągowej	-
272	272/2	przebudowa sieci elektroenergetycznej	-
274	274/2	przebudowa sieci elektroenergetycznej, rozbiora sieci elektroenergetycznej, budowa sieci elektroenergetycznej	-
275/3	275/7	przebudowa sieci elektroenergetycznej	-
275/4	275/9	rozbiora sieci elektroenergetycznej, budowa sieci elektroenergetycznej	-

Nr działki przed podziałem	Nr działki po podziale pozostająca u dotychczasowego właściciela	Rodzaj ograniczenia trwałego	Rodzaj robót związanych z ograniczeniem czasowym
<b>Obszar: 0015 Stojaszyn Drugi, gmina Modliborzyce, powiat Janowski, województwo lubelskie</b>			
108/2	108/5	rozbiora i budowa sieci teletechnicznej, sieci wodociągowej	-
109/2	109/4	budowa sieci teletechnicznej	-
110/2	110/4	budowa sieci teletechnicznej	-
111/2	111/4	budowa sieci teletechnicznej	budowa/przebudowa zjazdu
112/2	112/4	budowa sieci teletechnicznej	budowa/przebudowa zjazdu
113/2	113/4	budowa sieci teletechnicznej	budowa/przebudowa zjazdu
114/2	114/4	budowa sieci teletechnicznej	-
115/3	115/6	budowa sieci elektroenergetycznej, rozbiora sieci teletechnicznej, budowa sieci teletechnicznej	-
115/4	115/8	budowa sieci teletechnicznej	-
117/2	117/4	-	budowa/przebudowa zjazdu
118/6	118/10	-	budowa/przebudowa zjazdu
121/2	121/4	-	budowa/przebudowa zjazdu
122/2	122/4	-	budowa/przebudowa zjazdu
124/2	124/4	rozbiora sieci elektroenergetycznej, rozbiora sieci teletechnicznej	budowa/przebudowa zjazdu
126	-	przebudowa sieci elektroenergetycznej, przebudowa sieci teletechnicznej	-
127/4	127/8	-	budowa/przebudowa zjazdu
127/6	127/10	przebudowa sieci elektroenergetycznej, rozbiora sieci elektroenergetycznej, budowa sieci elektroenergetycznej, przebudowa sieci teletechnicznej, rozbiora sieci teletechnicznej, budowa sieci teletechnicznej	budowa/przebudowa zjazdu
128/2	128/4	rozbiora sieci wodociągowej, budowa sieci wodociągowej	budowa/przebudowa zjazdu
129/2	129/4	-	budowa/przebudowa zjazdu
130/2	130/4	-	budowa/przebudowa zjazdu
131/2	131/4	-	budowa/przebudowa zjazdu
134/4	134/6	-	budowa/przebudowa zjazdu
135/4	135/7	rozbiora urządzenia wodnego, budowa urządzenia wodnego	budowa/przebudowa zjazdu
136/2	136/4	rozbiora urządzenia wodnego	-
137	137/2	rozbiora urządzenia wodnego, budowa urządzenia wodnego	-
139/2	139/4	-	budowa/przebudowa zjazdu
140/2	140/4	-	budowa/przebudowa zjazdu
141/2	141/4	-	budowa/przebudowa zjazdu
142/2	142/4	-	budowa/przebudowa zjazdu
143/2	143/4	budowa sieci wodociągowej	budowa/przebudowa zjazdu
144/2	144/4	rozbiora sieci wodociągowej, budowa sieci wodociągowej	budowa/przebudowa zjazdu
147/2	147/4	-	budowa/przebudowa zjazdu
148/2	148/4	-	budowa/przebudowa zjazdu
151/2	151/4	-	budowa/przebudowa zjazdu
152/2	152/4	-	budowa/przebudowa zjazdu
153/2	153/4	-	budowa/przebudowa zjazdu
154/6	154/12	rozbiora sieci teletechnicznej, budowa sieci teletechnicznej	-
156	156/2	przebudowa sieci teletechnicznej	-
157/1	157/4	przebudowa sieci teletechnicznej	-
158	158/2	przebudowa sieci teletechnicznej	-
159	159/2	przebudowa sieci teletechnicznej	-
160	160/2	przebudowa sieci teletechnicznej	-
161	-	przebudowa sieci teletechnicznej	budowa/przebudowa zjazdu
162	-	przebudowa sieci elektroenergetycznej, przebudowa sieci teletechnicznej	budowa/przebudowa zjazdu
163	163/2	przebudowa sieci elektroenergetycznej, przebudowa sieci teletechnicznej	budowa/przebudowa zjazdu
164/2	164/4	przebudowa sieci elektroenergetycznej, rozbiora sieci elektroenergetycznej, budowa sieci elektroenergetycznej, przebudowa sieci teletechnicznej, rozbiora sieci teletechnicznej, budowa sieci teletechnicznej, rozbiora sieci wodociągowej, budowa sieci wodociągowej	budowa/przebudowa zjazdu
165/2	165/4	budowa sieci elektroenergetycznej, budowa sieci teletechnicznej, rozbiora sieci wodociągowej, budowa sieci wodociągowej	budowa/przebudowa zjazdu

Nr działki przed podziałem	Nr działki po podziale pozostająca u dotychczasowego właściciela	Rodzaj ograniczenia trwałego	Rodzaj robót związanych z ograniczeniem czasowym
166/1	166/4	rozbiora sieci elektroenergetycznej, budowa sieci elektroenergetycznej, rozbiora sieci teletechnicznej, budowa sieci teletechnicznej	-
166/2	166/6	rozbiora sieci elektroenergetycznej, budowa sieci elektroenergetycznej, przebudowa sieci teletechnicznej, rozbiora sieci teletechnicznej, budowa sieci teletechnicznej, rozbiora sieci wodociągowej, budowa sieci wodociągowej	-
167	167/2	rozbiora sieci elektroenergetycznej, budowa sieci elektroenergetycznej, rozbiora sieci teletechnicznej, budowa sieci teletechnicznej	budowa/przebudowa zjazdu
169	169/2	budowa sieci elektroenergetycznej	budowa/przebudowa zjazdu
231	-	budowa urządzenia wodnego	-
309	-	przebudowa sieci elektroenergetycznej	-
310	-	przebudowa sieci elektroenergetycznej	-
313/2	313/4	rozbiora sieci gazowej, budowa sieci gazowej	budowa/przebudowa zjazdu
315	315/2	rozbiora sieci elektroenergetycznej, budowa sieci elektroenergetycznej, przebudowa sieci teletechnicznej, rozbiora sieci teletechnicznej, budowa sieci teletechnicznej, rozbiora sieci wodociągowej, budowa sieci wodociągowej	budowa/przebudowa zjazdu
316	316/2	przebudowa sieci elektroenergetycznej, rozbiora sieci elektroenergetycznej, budowa sieci elektroenergetycznej, przebudowa sieci teletechnicznej, rozbiora sieci teletechnicznej, budowa sieci teletechnicznej, rozbiora sieci wodociągowej, budowa sieci wodociągowej	-
317/2	317/8	rozbiora sieci elektroenergetycznej, budowa sieci elektroenergetycznej, przebudowa sieci teletechnicznej, rozbiora sieci teletechnicznej, budowa sieci teletechnicznej, rozbiora sieci wodociągowej, budowa sieci wodociągowej	budowa/przebudowa zjazdu
318	318/2	rozbiora sieci gazowej, budowa sieci gazowej	-
319	319/2	przebudowa sieci elektroenergetycznej	-
320	320/2	-	budowa/przebudowa zjazdu
321	321/2	-	budowa/przebudowa zjazdu
322	322/2	rozbiora sieci wodociągowej, budowa sieci wodociągowej	-
323	323/2	rozbiora sieci teletechnicznej, budowa sieci teletechnicznej, budowa sieci wodociągowej	budowa/przebudowa zjazdu
324	324/2	budowa sieci teletechnicznej	-
325/2	325/6	rozbiora sieci teletechnicznej, budowa sieci teletechnicznej, rozbiora sieci wodociągowej, budowa sieci wodociągowej	budowa/przebudowa zjazdu
327/1	327/4	-	budowa/przebudowa zjazdu
327/2	327/6	budowa kanalizacji deszczowej	budowa/przebudowa zjazdu
328	328/2	-	budowa/przebudowa zjazdu
329	329/2	budowa kanalizacji deszczowej	budowa/przebudowa zjazdu
330/1	-	-	przebudowa dróg innych kategorii
330/3	-	-	budowa/przebudowa zjazdu
428/5	-	-	przebudowa dróg innych kategorii
476/2	-	przebudowa sieci teletechnicznej	-
477	477/2	budowa sieci elektroenergetycznej	-
478	478/3	budowa sieci elektroenergetycznej	-
479	479/2	rozbiora sieci gazowej, budowa sieci gazowej, budowa sieci elektroenergetycznej	-
480	480/2	-	budowa/przebudowa zjazdu
482	482/2	budowa sieci elektroenergetycznej	-
483	483/2	budowa sieci elektroenergetycznej	-
484	484/2	budowa sieci elektroenergetycznej, rozbiora sieci teletechnicznej, budowa sieci teletechnicznej	-
485	485/2	budowa sieci elektroenergetycznej, rozbiora sieci gazowej, budowa sieci gazowej	-
486	486/2	budowa sieci elektroenergetycznej	-
487/1	487/4	budowa sieci elektroenergetycznej, rozbiora sieci wodociągowej, budowa sieci wodociągowej	-
487/2	487/6	budowa sieci elektroenergetycznej	-
488/1	488/4	budowa sieci elektroenergetycznej	-
488/2	488/6	budowa sieci elektroenergetycznej, przebudowa sieci teletechnicznej	-
489	489/2	przebudowa sieci elektroenergetycznej, przebudowa sieci teletechnicznej	-
490/1	490/4	przebudowa sieci elektroenergetycznej, przebudowa sieci teletechnicznej	-
492	492/2	przebudowa sieci elektroenergetycznej, budowa sieci elektroenergetycznej, przebudowa sieci teletechnicznej	-
493	493/2	przebudowa sieci elektroenergetycznej, rozbiora sieci elektroenergetycznej, budowa sieci elektroenergetycznej, przebudowa sieci teletechnicznej	-
494	494/2	przebudowa sieci elektroenergetycznej, rozbiora sieci elektroenergetycznej, budowa sieci elektroenergetycznej, przebudowa sieci teletechnicznej, rozbiora sieci wodociągowej, budowa sieci wodociągowej	budowa/przebudowa zjazdu
495	495/2	rozbiora sieci elektroenergetycznej, budowa sieci elektroenergetycznej, rozbiora sieci teletechnicznej, budowa sieci teletechnicznej, budowa sieci wodociągowej	-
497	497/2	budowa sieci wodociągowej	-
498	498/2	rozbiora sieci elektroenergetycznej, budowa sieci elektroenergetycznej, rozbiora sieci teletechnicznej, budowa sieci teletechnicznej, budowa sieci wodociągowej	budowa/przebudowa zjazdu
499	499/2	budowa sieci elektroenergetycznej, rozbiora sieci teletechnicznej, budowa sieci teletechnicznej, budowa sieci wodociągowej	budowa/przebudowa zjazdu
500/1	500/4	rozbiora sieci elektroenergetycznej, budowa sieci elektroenergetycznej, rozbiora sieci teletechnicznej, budowa sieci teletechnicznej, rozbiora sieci wodociągowej, budowa sieci wodociągowej	budowa/przebudowa zjazdu
500/2	500/6	-	budowa/przebudowa zjazdu
502	502/2	-	budowa/przebudowa zjazdu
503	503/2	-	budowa/przebudowa zjazdu
504	504/2	-	budowa/przebudowa zjazdu
505/1	505/4	-	budowa/przebudowa zjazdu
506	506/2	-	budowa/przebudowa zjazdu
507	507/2	-	budowa/przebudowa zjazdu
516	516/2	-	budowa/przebudowa zjazdu
525	525/2	rozbiora sieci elektroenergetycznej, budowa sieci elektroenergetycznej	-
526	526/2	budowa sieci elektroenergetycznej	-
527	527/2	rozbiora sieci wodociągowej, budowa sieci wodociągowej	budowa/przebudowa zjazdu
528	528/2	rozbiora sieci wodociągowej, budowa sieci wodociągowej	-
529	529/2	rozbiora sieci wodociągowej, budowa sieci wodociągowej	budowa/przebudowa zjazdu
530	530/2	budowa sieci wodociągowej	budowa/przebudowa zjazdu
531	531/2	budowa sieci wodociągowej	-
532	532/2	budowa sieci wodociągowej	-

Nr działki przed podziałem	Nr działki po podziale pozostająca u dotychczasowego właściciela	Rodzaj ograniczenia trwałego	Rodzaj robót związany z ograniczeniem czasowym
538	538/2	rozbiora sieci wodociągowej, budowa sieci wodociągowej	-
539/1	539/4	rozbiora sieci elektroenergetycznej, budowa sieci elektroenergetycznej, rozbiora sieci wodociągowej, budowa sieci wodociągowej, rozbiora sieci gazowej, budowa sieci gazowej, rozbiora sieci kanalizacji sanitarnej, budowa sieci kanalizacji sanitarnej	-
539/2	539/6	budowa sieci elektroenergetycznej	-
540	540/2	rozbiora sieci elektroenergetycznej, budowa sieci elektroenergetycznej, rozbiora sieci wodociągowej, budowa sieci wodociągowej, rozbiora sieci teletechnicznej, budowa sieci teletechnicznej	-
542/1	542/4	budowa sieci elektroenergetycznej, rozbiora sieci teletechnicznej, budowa sieci teletechnicznej	-
542/2	542/6	budowa sieci elektroenergetycznej, budowa sieci teletechnicznej	-
560	560/2	budowa sieci elektroenergetycznej	-
561	561/2	budowa sieci elektroenergetycznej	-
562	562/2	budowa sieci elektroenergetycznej	-
563	563/2	budowa sieci elektroenergetycznej	-
564	564/2	budowa sieci elektroenergetycznej	-
565	565/2	budowa sieci elektroenergetycznej	-
566	566/2	budowa sieci elektroenergetycznej	-
567	567/2	budowa sieci elektroenergetycznej	-
568	568/2	budowa sieci elektroenergetycznej, rozbiora sieci wodociągowej, budowa sieci wodociągowej	-
1155	1155/2	budowa sieci elektroenergetycznej, rozbiora sieci wodociągowej, budowa sieci wodociągowej	-
1156/1	1156/4	budowa sieci elektroenergetycznej, rozbiora sieci wodociągowej, budowa sieci wodociągowej	-
1157	1157/2	rozbiora sieci wodociągowej, budowa sieci wodociągowej	budowa/przebudowa zjazdu
1167	-	przebudowa sieci teletechnicznej	-
1172	1172/2	przebudowa sieci teletechnicznej	-
1190/2	1190/4	budowa sieci teletechnicznej	-
1203	1203/2	rozbiora sieci wodociągowej, budowa sieci wodociągowej	-
1208	-	rozbiora sieci elektroenergetycznej, budowa sieci elektroenergetycznej, rozbiora sieci teletechnicznej, budowa sieci teletechnicznej, budowa kanalizacji deszczowej	przebudowa dróg innych kategorii
1210	1210/2	przebudowa sieci teletechnicznej, rozbiora sieci gazowej, budowa sieci gazowej, budowa sieci elektroenergetycznej	przebudowa dróg innych kategorii
1221	-	budowa urządzenia wodnego	-
1267	-	rozbiora sieci teletechnicznej, budowa sieci teletechnicznej, rozbiora sieci elektroenergetycznej, budowa sieci elektroenergetycznej	-
1283	1283/2	rozbiora sieci teletechnicznej, budowa sieci teletechnicznej, rozbiora sieci gazowej, budowa sieci gazowej	budowa/przebudowa zjazdu

Nr działki przed podziałem	Nr działki po podziale pozostająca u dotychczasowego właściciela	Rodzaj ograniczenia trwałego	Rodzaj robót związany z ograniczeniem czasowym
<b>Obwód: 0014 Słupie, gmina Modliborzyce, powiat janowski, województwo lubelskie</b>			
30/2	30/6	-	budowa/przebudowa zjazdu
30/3	-	-	przebudowa dróg innych kategorii
31	31/2	-	budowa/przebudowa zjazdu
32	32/2	budowa sieci elektroenergetycznej, rozbiora sieci gazowej, budowa sieci gazowej	-
35	35/2	przebudowa sieci elektroenergetycznej, rozbiora sieci elektroenergetycznej, budowa sieci elektroenergetycznej	-
36	36/2	przebudowa sieci elektroenergetycznej	-
37	37/2	przebudowa sieci elektroenergetycznej, rozbiora sieci wodociągowej, budowa sieci wodociągowej	budowa/przebudowa zjazdu
38	38/2	przebudowa sieci elektroenergetycznej, rozbiora sieci teletechnicznej, budowa sieci teletechnicznej	budowa/przebudowa zjazdu
43	43/2	przebudowa sieci elektroenergetycznej	budowa/przebudowa zjazdu
44	44/2	przebudowa sieci elektroenergetycznej	-
45	45/2	przebudowa sieci elektroenergetycznej	-
48	48/2	przebudowa sieci elektroenergetycznej	budowa/przebudowa zjazdu
50	50/2	przebudowa sieci elektroenergetycznej	-
51/2	51/4	przebudowa sieci elektroenergetycznej	budowa/przebudowa zjazdu
52/2	52/4	przebudowa sieci elektroenergetycznej, rozbiora sieci gazowej, budowa sieci gazowej	budowa/przebudowa zjazdu
53/2	53/4	przebudowa sieci elektroenergetycznej	budowa/przebudowa zjazdu
55	55/2	przebudowa sieci elektroenergetycznej, rozbiora sieci elektroenergetycznej, budowa sieci elektroenergetycznej	budowa/przebudowa zjazdu
56/2	56/4	rozbiora sieci elektroenergetycznej, budowa sieci elektroenergetycznej, rozbiora sieci wodociągowej, budowa sieci wodociągowej	budowa/przebudowa zjazdu
57/2	57/4	rozbiora sieci elektroenergetycznej, budowa sieci elektroenergetycznej, rozbiora sieci wodociągowej, budowa sieci wodociągowej	budowa/przebudowa zjazdu
60	60/2	rozbiora sieci elektroenergetycznej, budowa sieci elektroenergetycznej, rozbiora sieci wodociągowej, budowa sieci wodociągowej	-
61	61/2	rozbiora sieci elektroenergetycznej, budowa sieci elektroenergetycznej, przebudowa sieci wodociągowej	budowa/przebudowa zjazdu
63	63/2	przebudowa sieci elektroenergetycznej	-
64	64/2	przebudowa sieci elektroenergetycznej	-
65	65/2	przebudowa sieci elektroenergetycznej, rozbiora sieci elektroenergetycznej, budowa sieci elektroenergetycznej, rozbiora sieci gazowej, budowa sieci gazowej	-
67	67/2	przebudowa sieci elektroenergetycznej, rozbiora sieci gazowej	-
68	68/2	przebudowa sieci elektroenergetycznej	budowa/przebudowa zjazdu
69/3	69/5	-	budowa/przebudowa zjazdu
70/3	70/5	przebudowa sieci elektroenergetycznej	budowa/przebudowa zjazdu
71/2	71/4	przebudowa sieci elektroenergetycznej	budowa/przebudowa zjazdu
72/2	72/5	przebudowa sieci elektroenergetycznej, rozbiora sieci elektroenergetycznej, budowa sieci elektroenergetycznej, rozbiora sieci gazowej, budowa sieci gazowej	-
73	73/2	budowa sieci elektroenergetycznej, budowa sieci elektroenergetycznej, rozbiora sieci gazowej, budowa sieci gazowej, budowa kanalizacji deszczowej	przebudowa dróg innych kategorii
75	75/3	rozbiora sieci elektroenergetycznej, budowa sieci elektroenergetycznej, rozbiora sieci gazowej, budowa sieci gazowej	-
76	76/2	rozbiora sieci elektroenergetycznej, budowa sieci elektroenergetycznej	budowa/przebudowa zjazdu
77	77/2	rozbiora sieci elektroenergetycznej, budowa sieci elektroenergetycznej	-
79	79/2	przebudowa sieci elektroenergetycznej, rozbiora sieci elektroenergetycznej, budowa sieci elektroenergetycznej	budowa/przebudowa zjazdu

Nr działki przed podziałem	Nr działki po podziale pozostająca u dotychczasowego właściciela	Rodzaj ograniczenia trwałego	Rodzaj robót związany z ograniczeniem czasowym
80	80/4	przebudowa sieci elektroenergetycznej, rozbiora sieci elektroenergetycznej, budowa sieci elektroenergetycznej	budowa/przebudowa zjazdu
81	81/2	przebudowa sieci elektroenergetycznej, rozbiora sieci elektroenergetycznej, budowa sieci elektroenergetycznej, rozbiora sieci wodociągowej, budowa sieci wodociągowej	budowa/przebudowa zjazdu
106	106/2	przebudowa sieci elektroenergetycznej	budowa/przebudowa zjazdu
107	107/2	przebudowa sieci elektroenergetycznej	budowa/przebudowa zjazdu
108	108/2	przebudowa sieci elektroenergetycznej	budowa/przebudowa zjazdu
109	109/2	rozbiora sieci gazowej, budowa sieci gazowej	budowa/przebudowa zjazdu
110	110/2	rozbiora sieci gazowej, budowa sieci gazowej	-
111/1	111/4	przebudowa sieci elektroenergetycznej, budowa sieci gazowej	budowa/przebudowa zjazdu
112/2	112/4	przebudowa sieci elektroenergetycznej, rozbiora sieci gazowej, budowa sieci gazowej	budowa/przebudowa zjazdu
117	117/2	przebudowa sieci elektroenergetycznej	-
121	121/2	przebudowa sieci elektroenergetycznej, rozbiora sieci kanalizacji sanitarnej, budowa sieci kanalizacji sanitarnej	budowa/przebudowa zjazdu
122	122/2	przebudowa sieci elektroenergetycznej	-
124	124/2	przebudowa sieci elektroenergetycznej	-
127/1	127/4	-	budowa/przebudowa zjazdu
130	130/2	rozbiora sieci elektroenergetycznej, budowa sieci elektroenergetycznej	-
147/2	147/4	przebudowa sieci elektroenergetycznej, przebudowa sieci teletechnicznej	-
150/2	150/4	przebudowa sieci elektroenergetycznej, rozbiora sieci gazowej, budowa sieci gazowej, przebudowa sieci teletechnicznej	budowa/przebudowa zjazdu
154	154/2	przebudowa sieci elektroenergetycznej, przebudowa sieci teletechnicznej	budowa/przebudowa zjazdu
155	155/2	przebudowa sieci elektroenergetycznej, przebudowa sieci teletechnicznej	budowa/przebudowa zjazdu
158	158/2	przebudowa sieci elektroenergetycznej, przebudowa sieci teletechnicznej	-
161	161/2	przebudowa sieci elektroenergetycznej, przebudowa sieci teletechnicznej	budowa/przebudowa zjazdu
162	162/2	przebudowa sieci elektroenergetycznej, przebudowa sieci teletechnicznej	-
165	165/2	przebudowa sieci elektroenergetycznej, rozbiora sieci elektroenergetycznej, budowa sieci elektroenergetycznej, przebudowa sieci teletechnicznej, budowa kanalizacji sanitarnej	budowa/przebudowa zjazdu
170	170/2	przebudowa sieci elektroenergetycznej, rozbiora sieci elektroenergetycznej, budowa sieci elektroenergetycznej, przebudowa sieci teletechnicznej	budowa/przebudowa zjazdu
171	171/2	przebudowa sieci elektroenergetycznej, przebudowa sieci teletechnicznej	budowa/przebudowa zjazdu
178	178/2	przebudowa sieci elektroenergetycznej, rozbiora sieci elektroenergetycznej, budowa sieci elektroenergetycznej, przebudowa sieci teletechnicznej, rozbiora sieci teletechnicznej, budowa sieci teletechnicznej	budowa/przebudowa zjazdu
179/1	179/4	przebudowa sieci elektroenergetycznej, przebudowa sieci teletechnicznej	budowa/przebudowa zjazdu
179/2	179/6	przebudowa sieci elektroenergetycznej, przebudowa sieci teletechnicznej	-
180	180/2	przebudowa sieci teletechnicznej	budowa/przebudowa zjazdu
182	182/2	przebudowa sieci teletechnicznej	budowa/przebudowa zjazdu
183	183/2	przebudowa sieci teletechnicznej, rozbiora i budowa sieci gazowej, sieci wodociągowej, rozbiora i budowa urządzenia wodnego, rozbiora i budowa kanalizacji deszczowej	budowa/przebudowa zjazdu
193	193/2	-	budowa/przebudowa zjazdu
194	194/2	-	budowa/przebudowa zjazdu
196/1	196/5	rozbiora sieci elektroenergetycznej, budowa sieci elektroenergetycznej	budowa/przebudowa zjazdu
197/1	197/4	rozbiora sieci elektroenergetycznej, budowa sieci elektroenergetycznej, rozbiora sieci gazowej, budowa sieci gazowej	budowa/przebudowa zjazdu
197/2	197/6	przebudowa sieci elektroenergetycznej, rozbiora sieci elektroenergetycznej, budowa sieci elektroenergetycznej	budowa/przebudowa zjazdu
198	198/2	budowa sieci elektroenergetycznej, rozbiora sieci gazowej, budowa sieci gazowej	budowa/przebudowa zjazdu
199/1	199/4	budowa sieci elektroenergetycznej	budowa/przebudowa zjazdu
199/2	199/6	budowa sieci elektroenergetycznej	budowa/przebudowa zjazdu
200	200/2	rozbiora sieci elektroenergetycznej, budowa sieci elektroenergetycznej, rozbiora sieci gazowej, budowa sieci gazowej	budowa/przebudowa zjazdu
201	201/2	rozbiora sieci elektroenergetycznej, budowa sieci elektroenergetycznej	-
202	202/2	rozbiora sieci elektroenergetycznej	-
203	203/2	przebudowa sieci teletechnicznej	budowa/przebudowa zjazdu
204	204/2	-	budowa/przebudowa zjazdu
206	206/2	-	budowa/przebudowa zjazdu
207	207/2	rozbiora sieci wodociągowej, budowa sieci wodociągowej	-
208/1	208/4	przebudowa sieci elektroenergetycznej	budowa/przebudowa zjazdu
208/2	208/6	przebudowa sieci elektroenergetycznej	budowa/przebudowa zjazdu
210	210/2	przebudowa sieci elektroenergetycznej, przebudowa sieci teletechnicznej, rozbiora sieci teletechnicznej, budowa sieci teletechnicznej, rozbiora sieci gazowej, budowa sieci gazowej	budowa/przebudowa zjazdu
211	211/3	przebudowa sieci elektroenergetycznej, przebudowa sieci teletechnicznej, rozbiora sieci gazowej, budowa sieci gazowej	budowa/przebudowa zjazdu
212	-	przebudowa sieci elektroenergetycznej	-
213/2	213/5	przebudowa sieci elektroenergetycznej, budowa sieci elektroenergetycznej, przebudowa sieci teletechnicznej, budowa sieci gazowej	przebudowa dróg innych kategorii
214/2	214/5	przebudowa sieci elektroenergetycznej, rozbiora sieci gazowej, budowa sieci gazowej	budowa/przebudowa zjazdu
217	217/2	przebudowa sieci teletechnicznej	budowa/przebudowa zjazdu
218/1	218/5	przebudowa sieci teletechnicznej	budowa/przebudowa zjazdu
219	219/2	-	budowa/przebudowa zjazdu
221	221/2	rozbiora sieci gazowej, budowa sieci gazowej	budowa/przebudowa zjazdu
223	223/2	-	budowa/przebudowa zjazdu
224	224/2	przebudowa sieci elektroenergetycznej	-
225	225/2	-	budowa/przebudowa zjazdu
226/1	226/4	rozbiora sieci elektroenergetycznej, budowa sieci elektroenergetycznej	budowa/przebudowa zjazdu
227	227/2	rozbiora sieci elektroenergetycznej, budowa sieci elektroenergetycznej	budowa/przebudowa zjazdu
228	228/2	przebudowa sieci wodociągowej	-
229	229/2	-	budowa/przebudowa zjazdu
231	231/2	rozbiora sieci teletechnicznej, budowa sieci teletechnicznej	-
232	232/2	rozbiora sieci teletechnicznej, budowa sieci teletechnicznej	budowa/przebudowa zjazdu
233	233/2	budowa sieci teletechnicznej	budowa/przebudowa zjazdu
234	234/2	rozbiora i budowa sieci elektroenergetycznej, sieci teletechnicznej, sieci gazowej	budowa/przebudowa zjazdu
235	235/2	rozbiora i budowa sieci elektroenergetycznej, sieci teletechnicznej,	budowa/przebudowa zjazdu
236	236/2	-	budowa/przebudowa zjazdu
239	239/2	-	budowa/przebudowa zjazdu

Nr działki przed podziałem	Nr działki po podziale pozostająca u dotychczasowego właściciela	Rodzaj ograniczenia trwałego	Rodzaj robót związany z ograniczeniem czasowym
240/3	240/10	rozbiórka sieci gazowej, budowa sieci gazowej	budowa/przebudowa zjazdu
240/4	240/12	rozbiórka sieci gazowej, budowa sieci gazowej	budowa/przebudowa zjazdu
241	241/2	rozbiórka sieci elektroenergetycznej, budowa sieci elektroenergetycznej	-
242/2	242/5	rozbiórka sieci elektroenergetycznej, budowa sieci elektroenergetycznej	-
243	243/2	rozbiórka sieci elektroenergetycznej, budowa sieci elektroenergetycznej	-
247	247/2	rozbiórka i budowa sieci elektroenergetycznej, sieci wodociągowej	budowa/przebudowa zjazdu
249	249/5	przebudowa sieci elektroenergetycznej	-
250	250/2	przebudowa sieci elektroenergetycznej	-
254	254/2	rozbiórka sieci gazowej, budowa sieci gazowej	-
255	255/2	rozbiórka sieci gazowej, budowa sieci gazowej	budowa/przebudowa zjazdu
256/1	256/7	-	budowa/przebudowa zjazdu
256/5	256/11	-	budowa/przebudowa zjazdu
260	260/2	przebudowa sieci elektroenergetycznej	-
263	263/2	-	budowa/przebudowa zjazdu
265	265/2	-	budowa/przebudowa zjazdu
266	266/2	-	budowa/przebudowa zjazdu
267	267/2	-	budowa/przebudowa zjazdu
271	271/2	rozbiórka sieci elektroenergetycznej, budowa sieci elektroenergetycznej	budowa/przebudowa zjazdu
273	273/2	przebudowa sieci teletechnicznej	budowa/przebudowa zjazdu
600/3	600/18	budowa sieci elektroenergetycznej, rozbiórka sieci wodociągowej, budowa sieci wodociągowej, przebudowa sieci teletechnicznej	-
662/2	662/5	budowa sieci elektroenergetycznej, rozbiórka sieci wodociągowej, budowa sieci wodociągowej, przebudowa sieci teletechnicznej	przebudowa dróg innych kategorii
663	663/2	przebudowa sieci elektroenergetycznej, przebudowa sieci teletechnicznej	budowa/przebudowa zjazdu
664/1	664/4	przebudowa sieci elektroenergetycznej, rozbiórka sieci gazowej, budowa sieci gazowej, przebudowa sieci teletechnicznej	-
664/2	664/7	rozbiórka sieci wodociągowej, budowa sieci wodociągowej, przebudowa sieci teletechnicznej	-
665/1	665/4	rozbiórka sieci elektroenergetycznej, budowa sieci elektroenergetycznej	-
667/1	667/4	przebudowa sieci teletechnicznej	-
668/1	668/4	rozbiórka sieci elektroenergetycznej, budowa sieci elektroenergetycznej, rozbiórka sieci teletechnicznej, budowa sieci teletechnicznej	budowa/przebudowa zjazdu
669	669/2	rozbiórka i budowa sieci elektroenergetycznej, sieci teletechnicznej	-
745	745/2	przebudowa sieci elektroenergetycznej	budowa/przebudowa zjazdu

Nr działki przed podziałem	Nr działki po podziale pozostająca u dotychczasowego właściciela	Rodzaj ograniczenia trwałego	Rodzaj robót związany z ograniczeniem czasowym
<b>Obszar: 0001 Modliborzyce, gmina Modliborzyce, powiat janowski, województwo lubelskie</b>			
69/4	-	-	przebudowa dróg innych kategorii
129	-	rozbiórka i budowa sieci elektroenergetycznej, sieci teletechnicznej	-
201	-	przebudowa urządzenia wodnego	-
203	203/2	przebudowa urządzenia wodnego, rozbiórka kanalizacji deszczowej, budowa kanalizacji deszczowej, budowa urządzenia wodnego	-
205	-	przebudowa urządzenia wodnego, rozbiórka kanalizacji deszczowej, budowa kanalizacji deszczowej, budowa urządzenia wodnego	-
206	-	rozbiórka kanalizacji deszczowej, budowa kanalizacji deszczowej	-
208	208/1	rozbiórka sieci wodociągowej, budowa sieci wodociągowej, rozbiórka kanalizacji deszczowej, budowa kanalizacji deszczowej	-
208	208/3	rozbiórka sieci wodociągowej, budowa sieci wodociągowej, rozbiórka urządzenia wodnego, budowa urządzenia wodnego, rozbiórka kanalizacji deszczowej, budowa kanalizacji deszczowej	-
209/1	-	rozbiórka urządzenia wodnego, budowa urządzenia wodnego	rozbiórka istniejących obiektów budowlanych nie przewidzianych do dalszego użytkowania;
209/2	209/5	rozbiórka urządzenia wodnego, budowa urządzenia wodnego	-
210/1	210/5	rozbiórka urządzenia wodnego, budowa urządzenia wodnego	-
210/3	210/7	rozbiórka urządzenia wodnego, budowa urządzenia wodnego	-
211	211/2	rozbiórka sieci elektroenergetycznej, budowa sieci elektroenergetycznej, rozbiórka sieci gazowej, budowa sieci gazowej, przebudowa sieci teletechnicznej, rozbiórka urządzenia wodnego, budowa urządzenia wodnego	budowa/przebudowa zjazdu
231	231/2	przebudowa sieci elektroenergetycznej, rozbiórka sieci kanalizacji sanitarnej, budowa sieci kanalizacji sanitarnej, przebudowa sieci teletechnicznej	budowa/przebudowa zjazdu
257	257/3	rozbiórka sieci elektroenergetycznej, budowa sieci elektroenergetycznej, rozbiórka sieci gazowej, budowa sieci gazowej, przebudowa sieci teletechnicznej, budowa sieci teletechnicznej	-
258	258/2	budowa sieci elektroenergetycznej, rozbiórka sieci gazowej, budowa sieci gazowej, budowa sieci teletechnicznej	przebudowa dróg innych kategorii
270	270/3	przebudowa i budowa sieci elektroenergetycznej, rozbiórka i budowa sieci gazowej, sieci wodociągowej, przebudowa sieci teletechnicznej, rozbiórka sieci teletechnicznej, budowa sieci teletechnicznej	budowa/przebudowa zjazdu
271/1	271/4	przebudowa sieci elektroenergetycznej, rozbiórka sieci elektroenergetycznej, budowa sieci elektroenergetycznej, przebudowa sieci teletechnicznej	-
271/2	271/6	przebudowa sieci elektroenergetycznej, rozbiórka sieci elektroenergetycznej, budowa sieci elektroenergetycznej, przebudowa sieci teletechnicznej, rozbiórka sieci teletechnicznej, budowa sieci teletechnicznej, rozbiórka sieci wodociągowej, budowa sieci wodociągowej	budowa/przebudowa zjazdu
290	290/3	rozbiórka sieci elektroenergetycznej, budowa sieci elektroenergetycznej, rozbiórka sieci teletechnicznej, budowa sieci teletechnicznej, budowa sieci wodociągowej	rozbiórka istniejących obiektów budowlanych nie przewidzianych do dalszego użytkowania;
291	-	rozbiórka sieci elektroenergetycznej, budowa sieci elektroenergetycznej	-
292	292/2	rozbiórka sieci elektroenergetycznej, budowa sieci elektroenergetycznej, rozbiórka sieci teletechnicznej, budowa sieci teletechnicznej	rozbiórka istniejących obiektów budowlanych nie przewidzianych do dalszego użytkowania;
293	-	rozbiórka sieci elektroenergetycznej, budowa sieci elektroenergetycznej, rozbiórka sieci teletechnicznej, budowa sieci teletechnicznej, rozbiórka sieci wodociągowej, budowa sieci wodociągowej, budowa kanalizacji deszczowej	przebudowa dróg innych kategorii
313	-	rozbiórka sieci elektroenergetycznej, budowa sieci elektroenergetycznej, rozbiórka sieci teletechnicznej, budowa sieci teletechnicznej	-
317	-	budowa sieci elektroenergetycznej, rozbiórka sieci wodociągowej, budowa sieci wodociągowej, budowa kanalizacji deszczowej	przebudowa dróg innych kategorii
448	448/2	-	budowa/przebudowa zjazdu
449	-	przebudowa sieci elektroenergetycznej, rozbiórka sieci elektroenergetycznej, rozbiórka sieci teletechnicznej, budowa sieci teletechnicznej	-
473/1	-	przebudowa sieci elektroenergetycznej	-

Nr działki przed podziałem	Nr działki po podziale pozostająca u dotychczasowego właściciela	Rodzaj ograniczenia trwałego	Rodzaj robót związany z ograniczeniem czasowym
486	486/2	przebudowa sieci elektroenergetycznej, rozbiórka sieci elektroenergetycznej, budowa sieci elektroenergetycznej, przebudowa sieci teletechnicznej, rozbiórka sieci kanalizacji sanitarnej, budowa sieci kanalizacji sanitarnej	przebudowa dróg innych kategorii
487	487/3	budowa sieci elektroenergetycznej, przebudowa sieci teletechnicznej, budowa sieci kanalizacji sanitarnej	budowa/przebudowa zjazdu, rozbiórka istniejących obiektów budowlanych nie przewidzianych do dalszego użytkowania;
488	488/2	-	budowa/przebudowa zjazdu
490	490/2	rozbiórka sieci elektroenergetycznej, budowa sieci elektroenergetycznej, rozbiórka sieci teletechnicznej, budowa sieci teletechnicznej, rozbiórka sieci kanalizacji sanitarnej, budowa sieci kanalizacji sanitarnej	budowa/przebudowa zjazdu
491/1	491/4	rozbiórka sieci elektroenergetycznej, budowa sieci elektroenergetycznej, rozbiórka sieci teletechnicznej, budowa sieci teletechnicznej	-
491/2	491/7	rozbiórka sieci elektroenergetycznej, budowa sieci elektroenergetycznej, rozbiórka sieci teletechnicznej, budowa sieci teletechnicznej, rozbiórka sieci kanalizacji sanitarnej, budowa sieci kanalizacji sanitarnej	-
495	-	rozbiórka sieci elektroenergetycznej, budowa sieci elektroenergetycznej, rozbiórka sieci teletechnicznej, budowa sieci teletechnicznej	-
519	519/2	rozbiórka sieci elektroenergetycznej, budowa sieci elektroenergetycznej, rozbiórka sieci teletechnicznej, budowa sieci teletechnicznej	przebudowa dróg innych kategorii
520/7	520/13	Rozbiórka sieci wodociągowej, budowa sieci wodociągowej, rozbiórka sieci teletechnicznej, budowa sieci teletechnicznej	-
521	-	rozbiórka sieci elektroenergetycznej, budowa sieci elektroenergetycznej, rozbiórka sieci teletechnicznej, budowa sieci teletechnicznej, przebudowa sieci wodociągowej, rozbiórka sieci wodociągowej, budowa sieci wodociągowej	-
535	-	rozbiórka sieci elektroenergetycznej, budowa sieci elektroenergetycznej, rozbiórka sieci wodociągowej, budowa sieci wodociągowej, Przebudowa chodnika przy zjeździe zwykłym – oświadczenie właściciela na dysponowanie gruntem na cele budowlane	-
536	-	rozbiórka sieci gazowej, budowa sieci gazowej	-
539	-	rozbiórka sieci elektroenergetycznej, budowa sieci elektroenergetycznej, rozbiórka sieci teletechnicznej, budowa sieci teletechnicznej, przebudowa	-
541	-	rozbiórka sieci elektroenergetycznej, budowa sieci elektroenergetycznej	-
542/1	-	rozbiórka sieci elektroenergetycznej, budowa sieci elektroenergetycznej	-
542/2	-	przebudowa sieci elektroenergetycznej	-
543	-	przebudowa sieci elektroenergetycznej	-
544	-	przebudowa sieci elektroenergetycznej, przebudowa sieci teletechnicznej	-
545/2	-	przebudowa sieci elektroenergetycznej, przebudowa sieci teletechnicznej	-
558	558/2	przebudowa, rozbiórka i budowa sieci elektroenergetycznej, sieci teletechnicznej, rozbiórka i budowa kanalizacji deszczowej	przebudowa dróg innych kategorii
559/4	559/7	rozbiórka i budowa sieci elektroenergetycznej, sieci teletechnicznej, przebudowa sieci wodociągowej, Przebudowa chodnika przy zatoce – oświadczenie właściciela na dysponowanie gruntem na cele budowlane	budowa/przebudowa zjazdu
1967/1	-	przebudowa sieci teletechnicznej	-
1968/2	1968/5	przebudowa sieci elektroenergetycznej, rozbiórka sieci gazowej, budowa sieci gazowej, budowa sieci kanalizacji sanitarnej	budowa/przebudowa zjazdu
1970/1	1970/4	Rozbiórka i budowa sieci elektroenergetycznej, przebudowa i rozbiórka oraz budowa sieci teletechnicznej, budowa sieci gazowej, rozbiórka i budowa sieci kanalizacji sanitarnej, budowa kanalizacji deszczowej	przebudowa dróg innych kategorii
1978	-	przebudowa sieci teletechnicznej	-
1979	-	Rozbiórka, przebudowa i budowa sieci elektroenergetycznej i teletechnicznej,	-
1980	1980/2	rozbiórka i budowa sieci elektroenergetycznej, sieci teletechnicznej, sieci kanalizacji sanitarnej	rozbiórka istniejących obiektów budowlanych nie przewidzianych do dalszego użytkowania;
1982	-	budowa sieci elektroenergetycznej	-
1993/3	1993/7	rozbiórka i budowa: sieci elektroenergetycznej, sieci teletechnicznej, sieci gazowej, sieci wodociągowej	-

### III. Działki poza projektowanym pasem drogowym w stosunku do których Inwestor jest uprawniony do ich nieodpłatnego zajęcia na czas realizacji inwestycji w trybie art. 20a ustawy (teren wód płynących):

**Obszar: 0006 Potoczek, gmina Potok Wielki, powiat janowski, województwo lubelskie**  
**400/1 – rodzaj robót: budowa wylotu kan. deszczowej i jego umocnienia.**

Zakres inwestycji obejmuje:

- rozbudowę drogi wojewódzkiej nr DW 857 poprzez korektę trasy i niwelety drogi, poszerzenie, wzmocnienie / wymianę istniejącej konstrukcji nawierzchni,
- rozbudowę skrzyżowań z innymi drogami publicznymi,
- rozbiórkę istniejących i budowę nowych przepustów,
- budowę i rozbudowę systemu odwodnienia korpusu drogowego,
- budowę oświetlenia drogowego i budowę zatok przystankowych,
- budowę i przebudowę zjazdów zwykłych na działki przyległe,
- budowę drogi dla pieszych i rowerów oraz drogi dla rowerów,
- budowa dodatkowej jezdni i miejsc parkingowych oraz parkingu,
- budowę zatoki i stanowiska do kontroli pojazdów (dla Policji),
- rozbiórki istniejących obiektów budowlanych kolidujących z drogą,
- wycinkę drzew i krzewów i wykonanie nowych nasadzeń,
- rozbiórkę budynku gospodarczego zlokalizowanego na działce nr 487 oraz rozbiórka przydomowych wiat i altan na działkach nr 209/1 (przy rowie odprowadzającym wody opadowe) oraz na działkach nr 290, 292 i 1980 - obręb Modliborzyce.

Jednocześnie informuję wszystkich zainteresowanych o możliwości zapoznania się z niezbędną dokumentacją sprawy w Wydziale Infrastruktury Lubelskiego Urzędu Wojewódzkiego w Lublinie przy ul. Lubomelskiej 1-3, telefon (81) 74-24-425, w poniedziałek, wtorek, czwartek i piątek z wyłączeniem środy, w godzinach 9<sup>00</sup>-14<sup>00</sup> po uprzednim telefonicznym umówieniu.

Zgodnie z art. 41 ustawy z dnia 14 czerwca 1960 r., Kodeks postępowania administracyjnego (Dz.U.2024.572 ze zm.) oraz z art. 22 ust. 2 ustawy z dnia 17 maja 1989 r. Prawo geodezyjne i kartograficzne (Dz.U.2025.1151 ze zm.) o zmianie adresu do korespondencji i zmianach danych w nieruchomości objętej wnioskiem, należy niezwłocznie poinformować tut. Urząd.

**Z up. Wojewody Lubelskiego**  
**Aneta Ciesielczuk**  
**Z-ca Dyrektora Wydziału Infrastruktury**  
/podpisano elektronicznie/

## OGŁOSZENIA PRZETARGÓW

Syndyk masy upadłości osoby fizycznej nieprowadzącej działalności gospodarczej Anety Krypciak ogłasza pisemny przetarg ofertowy na sprzedaż udziału w wysokości 1/2 w prawie własności nieruchomości- lokalu mieszkalnego położonego w Jaworznie przy ul. Grunwaldzkiej 276A/37 o powierzchni 37,62 m<sup>2</sup>, objętego księgą wieczystą nr KA1J/00020259/7 wraz z udziałem w wysokości 1202/100000 w nieruchomości wspólnej, objętej księgą wieczystą nr KA1J/00018103/2

Cena wywoławcza wynosi 119.200,29 zł. Do ceny zostanie doliczony podatek VAT zgodnie z obowiązującymi przepisami, o ile będzie należny. Oferty należy składać **do dnia 07.07.2026 r. do godz. 15:00, na adres biura syndyka ul. Chłodna 2, 40-311 Katowice.** Oferent zobowiązany jest wpłacić wadium w wysokości **11.920,03 zł** na rachunek bankowy **65 1140 2004 0000 3602 8052 4936.** Informacje na temat przetargu oraz regulamin przetargu wraz z Operatem szacunkowym można uzyskać pod nr tel. **690-089-009** oraz pod adresem email: [syndykmasypadlosci@gmail.com](mailto:syndykmasypadlosci@gmail.com).

Katowice/34439720

## Prezydent Miasta Lubina

informuje, że w Urzędzie Miejskim przy ulicy Jana Kilińskiego 10 w Lubinie, na tablicy ogłoszeń (II piętro) zostały wywieszone do publicznej wiadomości na okres 21 dni wykazy dotyczące:

- Nieruchomości przeznaczonych do dzierżawy:
  - część działki nr 222/2, obręb 4 miasta Lubina
  - działka nr 247, obręb 7 miasta Lubina
  - działka nr 65, obręb 7 miasta Lubina
  - działka nr 49/2, obręb 7 miasta Lubina
- Sprzedaży spółdzielczego własnościowego prawa do lokalu mieszkalnego położonego w Lubinie przy ul. Orlej 25/8.
- Lokali mieszkalnych przeznaczonych do sprzedaży w trybie bezprzetargowym na rzecz najemcy wraz ze sprzedażą związanego z lokalami udziału we wspólnych częściach budynku oraz we własności gruntu:
  - 1 Maja 7/1 - numer działki 122/11, obr. 5 miasta Lubina
  - Adama Mickiewicza 49/3 - numer działki 167/4 obr. 4 miasta Lubina
- Nieruchomości położonej w obrębie 2 miasta Lubina, obejmującej działkę nr 189/4 o powierzchni 837 m<sup>2</sup>, przeznaczoną do sprzedaży w trybie bezprzetargowym na poprawę warunków zagospodarowania nieruchomości przyległej.

Szczegółowe informacje zamieszczone są na stronie Biuletynu Informacji Publicznej Urzędu Miejskiego w Lubinie, w zakładce: NIERUCHOMOŚCI, na stronie <https://bip.um.lubin.pl/>

Wrocław/34440076

## Syndyk Masy Upadłości ogłasza sprzedaż z wolnej ręki, w trybie konkursu ofert, nieruchomości gruntowej zabudowanej wchodzącej w skład masy upadłości

Przedmiotem procedury konkursowej jest udział 1/2 w prawie własności zabudowanej nieruchomości gruntowej składającej się z działki o numerze ewidencyjnym 251/1 zabudowanej budynkiem mieszkalnym nr 95, położonej w miejscowości Witowice, gm. Charsznica, w powiecie miechowskim, w województwie małopolskim (brak założonej księgi wieczystej);  
(operat szacunkowy ww. nieruchomości znajduje się do wglądu w Biurze Syndyka w Krakowie).

**Sprzedaż udziału w ww. nieruchomości może odbyć się za cenę nie niższą niż 40% ceny oszacowania, tj. 52.120,00 zł brutto.**

Szczegółowe informacje uzyskać można pod adresem:

**Biuro Syndyka**  
31-444 Kraków, ul. Ładna 4-6, pok. 121  
tel. 505-352-855  
[www.syndykmasy.pl](http://www.syndykmasy.pl) e-mail: [biuro@syndykmasy.pl](mailto:biuro@syndykmasy.pl)

Na stronie internetowej Biura Syndyka ([syndykmasy.pl](http://syndykmasy.pl)) w zakładce „oferty sprzedaży – nieruchomości” znajdują się informacje dotyczące ustalenia terminu obejrzenia nieruchomości, terminu składania ofert, terminu rozstrzygnięcia konkursu ofert czy regulaminu procedury konkursowej.

Kraków/34439481

## Rybnik



## PREZYDENT MIASTA RYBNIKA

### Ogłoszenie

o wytożeniu do publicznego wglądu projektu miejscowego planu zagospodarowania przestrzennego dla części miasta Rybnika obejmującej cztery obszary w rejonach ulic Maksymiliana Buhla, Wincentego Pola, Rudzkiej i Stalowej (MPZP 54-52).

Na podstawie art. 17 pkt 9 ustawy z dnia 27 marca 2003 r. o planowaniu i zagospodarowaniu przestrzennym (tekst jednolity Dz. U. z 2026 r. poz. 538) w związku z art. 66 ust. 2 oraz art. 67 ust. 3 pkt 4 ustawy z dnia 7 lipca 2023 r. o zmianie ustawy o planowaniu i zagospodarowaniu przestrzennym oraz niektórych innych ustaw (Dz. U. z 2023 r. poz. 1688 ze zm.), art. 54 ust. 2 i ust. 3 ustawy z dnia 3 października 2008 r. o udostępnianiu informacji o środowisku i jego ochronie, udziale społeczeństwa w ochronie środowiska oraz o ocenach oddziaływania na środowisko (tekst jednolity Dz. U. z 2026 r. poz. 670), a także uchwały nr 731/XLVII/2018 Rady Miasta Rybnika z dnia 19 kwietnia 2018 r. w sprawie przystąpienia do sporządzenia miejscowego planu zagospodarowania przestrzennego dla części miasta Rybnika (MPZP 54) zawiadamiam o wytożeniu do publicznego wglądu projektu miejscowego planu zagospodarowania przestrzennego dla części miasta Rybnika obejmującej cztery obszary w rejonach ulic Maksymiliana Buhla, Wincentego Pola, Rudzkiej i Stalowej (MPZP 54-52) wraz z prognozą oddziaływania na środowisko. Projekt planu wraz z prognozą oddziaływania na środowisko zostanie udostępniony w dniach od 1 lipca do 29 lipca 2026 r. w budynku Urzędu Miasta Rybnika w Miejskiej Pracowni Urbanistycznej przy ul. Bolestawy Chrobrego 2 w pokoju 013 oraz w Biuletynie Informacji Publicznej w zakładce „Komunikaty i ogłoszenia” – „Ogłoszenia urzędowe”. Dodatkowe informacje dotyczące projektu planu będzie można uzyskać pod numerem telefonu: 32 43 92 043. Dyskusja publiczna nad przyjętymi w wyżej wymienionym projekcie planu miejscowego rozwiązaniami odbędzie się 9 lipca 2026 r. w budynku Urzędu Miasta Rybnika przy ul. Bolestawy Chrobrego 2 w sali nr 264 o godzinie 16:00.

Zgodnie z art. 18 ust. 1 ustawy o planowaniu i zagospodarowaniu przestrzennym każdy kto kwestionuje ustalenia przyjęte w projekcie planu miejscowego może wnieść uwagi. Uwagi mogą być wnoszone w formie papierowej lub elektronicznej, w tym za pomocą środków komunikacji elektronicznej, w szczególności poczty elektronicznej ([mpu@um.rybnik.pl](mailto:mpu@um.rybnik.pl)) do Prezydenta Miasta Rybnika, ze wskazaniem imienia i nazwiska albo nazwy oraz adresu zamieszkania albo siedziby, a także wskazaniem nieruchomości, których uwaga dotyczy w nieprzekraczalnym terminie do 12 sierpnia 2026 r.

Jednocześnie informuję, że zgodnie z art. 21 ustawy o udostępnianiu informacji o środowisku i jego ochronie, udziale społeczeństwa w ochronie środowiska oraz o ocenach oddziaływania na środowisko w Biuletynie Informacji Publicznej zamieszczone będą informacje o dokumentach:

- projekcie miejscowego planu zagospodarowania przestrzennego dla części miasta Rybnika obejmującej cztery obszary w rejonach ulic Maksymiliana Buhla, Wincentego Pola, Rudzkiej i Stalowej (MPZP 54-52),
- prognozie oddziaływania na środowisko, sporządzonej do wyżej wymienionego projektu planu miejscowego.

Zgodnie z art. 46 ust. 1 pkt 1 oraz art. 54 ust. 2 ustawy o udostępnianiu informacji o środowisku i jego ochronie, udziale społeczeństwa w ochronie środowiska oraz o ocenach oddziaływania na środowisko, projekt planu miejscowego podlega strategicznej ocenie oddziaływania na środowisko z zapewnieniem możliwości udziału społeczeństwa w okresie wytożenia do publicznego wglądu, o którym mowa wcześniej. Wnioski i uwagi w postępowaniu w sprawie strategicznej oceny oddziaływania na środowisko – stosownie do przepisu art. 54 ust. 3 ustawy – należy wnieść w nieprzekraczalnym terminie do 12 sierpnia 2026 r. do Prezydenta Miasta Rybnika.

Informacja na temat Administratora danych osobowych znajduje się w Kancelarii Urzędu oraz na stronie BIP Urzędu Miasta Rybnika <https://bip.um.rybnik.eu/rodo>.

RYBNIK.EU

Katowice/34439960

## Słowno Literówka Quizy Sudoku Krzyżówki

Szukaj w APLIKACJI  
WYBORCZEJ



Zeskanuj QR kod  
i pobierz aplikację



## Syndyk masy upadłości spółki pod firmą Servitrans Sp. z o.o. w upadłości z siedzibą w Dąbrowie Górniczej (NIP 6250008052) ogłasza pisemny przetarg na sprzedaż ruchomości

- Przedmiotem przetargu są ruchomości:
  - samochód ciężarowy marki IVECO model ML 140E21 EuroCargo MR'03 E3 13.5t, rok produkcji: 2006 wraz z wyposażeniem specjalnym w postaci żurawia (HDS) Autogru PM S.P.A. 12022 – cena wywoławcza **29 700,00 zł netto** (60% wartości oszacowania)
  - kafar gąsienicowy marki WAMET KB-2G rok produkcji 2011 – cena wywoławcza **29 640,00 zł netto** (60% wartości oszacowania)
- Sprzedaż nastąpi w drodze pisemnego przetargu ofert. Warunkiem uczestnictwa w przetargu jest złożenie pisemnej, wiążącej i bezwarunkowej oferty w terminie **do 24 lipca 2026 r. do godz. 14:00.** Oferty należy składać na adres biura syndyka masy upadłości: ul. Chłodna 2, 40-311 Katowice. W przypadku składania ofert drogą pocztową decyduje data i godzina wpływu.
- Organizator przetargu: Mirosław Mozdzeń – kwalifikowany doradca restrukturyzacyjny (nr licencji – 106).
- Regulamin przetargu oraz opinie biegłych dotyczący wartości przedmiotu przetargu można przeglądać w biurze syndyka mieszczącym się w Katowicach, ul. Chłodnej 2 w dni robocze w godzinach od 9:00 do 14:00. Informacje na temat przedmiotu przetargu można uzyskać także pod nr telefonu **452 906 008**, a także pod adresem mailowym: [sekretariat@kancelariatobor.com](mailto:sekretariat@kancelariatobor.com).
- Syndyk zastrzega sobie prawo do odwołania lub unieważnienia przetargu bez podania przyczyny.

[www.dawro.pl](http://www.dawro.pl)

Katowice/34439930

GN.2601.1.2026  
GN.KW-000671/26

Opole, 18.06.2026 r.

## Prezydent Miasta Opola

zawiadamia, że na tablicy ogłoszeń biurowca Urzędu Miasta Opola przy pl. Wolności 7-8 I piętro przy Wydziale Gospodarki Nieruchomościami podawane są do publicznej wiadomości na okres 21 dni wykazy nieruchomości przeznaczonych do zbycia lub oddania w użytkowanie, najem, dzierżawę lub użyczenie:

- wykaz nieruchomości przeznaczonych do oddania w dzierżawę w drodze bezprzetargowej na okres do 3 lat na rzecz dotychczasowego dzierżawcy (**ul. 1 Maja, działka nr 1261 część obręb Opole**),
- wykaz nieruchomości przeznaczonych do oddania w dzierżawę w drodze bezprzetargowej na okres do 3 lat (**ul. H. Kołtątaja, działka nr 39/39 część obręb Opole**),
- wykaz nieruchomości przeznaczonych do oddania w dzierżawę w drodze bezprzetargowej na okres do 3 lat (**ul. Brzozowa, działki nr 1515, 1579, 1580 obręb Czarnowąsy**).

Dodatkowo pełną informację o ww. wykazach nieruchomości można znaleźć na stronie internetowej Biuletynu Informacji Publicznej miasta Opola, w zakładce **ogłoszenia**: <http://www.bip.um.opole.pl>

Prezydent Miasta Opola zawiadamia również o wytożeniu spisów inwentaryzacyjnych z terenu miasta Opola, podległych komunalizacji z mocy prawa.

Opole/34439969



## Prezydent Miasta Jaworzna

### INFORMUJE,

że w dniach **od 23 czerwca 2026 r. do 14 lipca 2026 r.**, na tablicy ogłoszeń w budynku Urzędu Miejskiego w Jaworznie, ul. Grunwaldzka 33 wywieszony zostanie wykaz nieruchomości stanowiącej własność Gminy Miasta Jaworzna oznaczonej nr **176/36 o pow. 5 945 m<sup>2</sup> w obr. 1024 m. Jaworzna, objętej Księgą Wieczystą Nr KA1J/00032798/4** w rejonie ul. Wachlowskiego przeznaczonej do zamiany.

Jaworzno, 23 czerwca 2026 r.

Katowice/34440026

## PREZYDENT MIASTA ŻORY

działając zgodnie z art. 35 ustawy z 21 sierpnia 1997 roku o gospodarce nieruchomościami (tekst jednolity Dz.U. z 2026 r., poz. 399), zawiadamia o wywieszeniu na tablicy ogłoszeń Urzędu Miasta Żory przy Alei Wojska Polskiego 25, III piętro (tablica ogłoszeń Wydziału Skarbu Miasta i tablica przed wejściem do urzędu) **V (piątego) w 2026 roku** wykazu nieruchomości położonych w Żorach, przeznaczonych do zbycia.

**Termin do złożenia wniosków przez osoby, którym przysługuje pierwszeństwo w nabyciu nieruchomości na podstawie art. 34 ust.1 pkt 1 i 2 ustawy z 21 sierpnia 1997 roku o gospodarce nieruchomościami (tekst jednolity Dz.U. z 2026 r., poz. 399), 6 tygodni od daty wywieszenia wykazu.**

Wykaz zostaje wywieszony na okres od **23.06.2026 r.** – do **14.07.2026 r.**

Prezydent Miasta Żory  
Waldemar Socha

Katowice/34439994

**Jaworzno**  
źródło energii

**Prezydent Miasta Jaworzna**  
**INFORMUJE,**

że w terminie **od 23 czerwca do 14 lipca 2026 r.** na tablicy ogłoszeń w budynku Urzędu Miejskiego w Jaworznie, ul. Grunwaldzka 33, wywieszony zostanie wykaz nieruchomości obejmujący działkę nr 4887/1 o pow. 210 m<sup>2</sup> obr. geod. 1026 m. Jaworzna, stanowiącą własność Skarbu Państwa, pozostająca w użytkowaniu wieczystym Gminy Miasta Jaworzna. Prawo użytkowania wieczystego ww. działki wyznaczone zostało do zbycia w trybie bezprzetargowym. Jaworzno, 15 czerwca 2026 r.

Katowice/34440028

**Jaworzno**  
źródło energii

**Prezydent Miasta Jaworzna**  
**INFORMUJE,**

że w dniach **od 23.06.2026 r. do 14.07.2026 r.** na tablicy ogłoszeń Urzędu Miejskiego w Jaworznie przy ul. Grunwaldzkiej 33, oraz na stronie internetowej Urzędu, w Biuletynie Informacji Publicznej, będzie wywieszony wykaz nieruchomości będących we władaniu Gminy Miasta Jaworzna, przeznaczonych do oddania w dzierżawę, na rzecz wnioskodawców.

Katowice/34440029

**Jaworzno**  
źródło energii

**Prezydent Miasta Jaworzna**  
**INFORMUJE,**

że w dniach **od 23.06.2026 r. do 14.07.2026 r.** na tablicy ogłoszeń Urzędu Miejskiego w Jaworznie przy ul. Grunwaldzkiej 33, oraz na stronie internetowej Urzędu, w Biuletynie Informacji Publicznej, będzie wywieszony wykaz nieruchomości będących we władaniu Gminy Miasta Jaworzna, przeznaczonych do oddania w dzierżawę z przeznaczeniem pod uprawy rolne, na rzecz wnioskodawców.

Katowice/34440030

**Syndyk Masy Upadłości Souvre Spółki z ograniczoną odpowiedzialnością Sp.k. z siedzibą w Inowrocławiu – w upadłości oferuje w bieżącej sprzedaży towary w postaci perfumów i perfumetek o określonych numerach zapachów, odżywek, kremów, żeli i opakowań jakie w obrocie miała upadła spółka.**

Syndyk Masy Upadłości Souvre Sp. z O.O. Sp.k. sprzedaje z wolnej ręki

Prawo własności zabudowanej nieruchomości gruntowej położonej w Inowrocławiu przy ul. Towarowej 5 dz. nr. 20 o pow. 0,9688 ha (na jakiej posadowiony jest budynek – **hala produkcyjno - magazynowa w nowoczesnym budownictwie, o powierzchni 3.028,07 m<sup>2</sup>**), dla której Sąd Rejonowy w Inowrocławiu V Wydział Ksiąg Wieczystych prowadzi księgę wieczystą o nr BY11/00081883/8 za cenę wywoławczą wyn. 9.050.000,00 zł. netto (dziewięć milionów pięćdziesiąt tysięcy złotych netto) plus podatek VAT.

Zainteresowani oferencja na zakup nieruchomości zobowiązani są do złożenia pisemnych ofert na zakup nieruchomości w zamkniętych kopertach z dopiskami **“Oferta Souvre”** u r.p.r. J. Nadarzewskiego w Bydgoszczy przy ul. Gdańskiej 51/6 **w terminie 14 dni** od dnia ukazania się ogłoszenia oraz wptacenia wadium, w wysokości po **10%** cen wywołania **w terminie 14 dni** od dnia ukazania się ogłoszenia na rachunek bankowy Souvre Spółka z ograniczoną odpowiedzialnością Sp.k. - w upadłości o nr **94 1090 1069 0000 0001 3155 2730**. Ze stanem technicznym i prawnym oraz regulaminem sprzedaży nieruchomości można zapoznać się przy ul. Fordońskiej 199 w Bydgoszczy. Tel: **606 886 796, 508 100 297** lub Sądzie Rejonowym w Bydgoszczy XV W. Gospodarczym przy ul. Toruńska 64a (Sygn. Akt BY1B/GUp/8/2024), bądź po uzgodnieniu terminu w miejscu położenia nieruchomości. Syndyk zastrzega sobie prawo do odmowy dokonania wyboru oferty jak również prawo do odwołania lub unieważnienia postępowania bez podania przyczyny. **Syndyk oferuje część hali do wynajęcia.**

Kraj/34440077

**Syndyk Masy Upadłości Zbigniewa Sękowskiego** nieprowadzącego działalności gospodarczej zamieszkałego w Inowrocławiu oferuje w sprzedaży z wolnej ręki **udział wynoszący 1/2 we własnościowym prawie do lokalu mieszkalnego nr 26 położonego przy ul. Łokietka 10 w Inowrocławiu, województwo kujawsko – pomorskie**, za cenę wywołania wynoszącą **69.180 zł.** (słownie: sześćdziesiąt dziewięć tysięcy sto osiemdziesiąt złotych 00/100). Lokal mieszczący się w bloku posiada pow. użytkową **44,96m<sup>2</sup>**.

Szczegółowe informacje zawarte są w operacie szacunkowym przygotowanym przez rzeczoznawcę majątkowego Agatę Leśniewską, znajdującym się w aktach sprawy upadłościowej (BY1B/GUp-s/796/2023) w Sądzie Rejonowym XV Wydziale Gospodarczym przy ul. Toruńskiej 64a w Bydgoszczy jak również w siedzibie syndyka przy ul. Fordońskiej 199 w Bydgoszczy.

Oferenci zainteresowani zakupem w/w przedmiotu sprzedaży zobowiązani są w terminie 21 dni od dnia publikacji ogłoszenia złożyć pisemną ofertę na adres: ul. Fordońska 199, (85-739) Bydgoszcz (w przypadku składania ofert drogą pocztową decyduje data wpływu przesyłki) oraz wptacenia wadium w wysokości 10% ceny wywołania w terminie 21 dni od dnia ukazania się ogłoszenia na rachunek bankowy masy upadłości prowadzony przez syndyka o nr **96 1090 1069 0000 0001 4347 4673**

Szczegółowych informacji oraz regulamin sprzedaży można uzyskać pod: nr tel. **(508 100 297, 606 886 796)**.

Syndyk zastrzega sobie prawo swobodnego wyboru oferty, prawo do odwołania lub unieważnienia postępowania bez podania przyczyny oraz prawo do odstąpienia od oferty.

Kraj/34440075

**Slówko**  
**Literówka**  
**Quizy • Sudoku**  
**Krzyżówki**

Szukaj  w  **APLIKACJI WYBORCZEJ**



Zeskanuj QR kod i pobierz aplikację



## NEWSLETTERY WYBORCZEJ

Wszystkie piszą ludzie, nie maszyny  
Nasi najlepsi redaktorzy.

Możesz wybrać z bogatej oferty  
ponad **40** różnych newsletterów.

Zapisz się na: [wyborcza.pl/newslettery](https://wyborcza.pl/newslettery)

 [wyborcza.pl](https://wyborcza.pl)



 [wyborcza.biz/b2b](https://wyborcza.biz/b2b)

**Piszemy o tym,  
co ma znaczenie**

**dla FIRM  
i INSTYTUCJI**

