

Gazeta Krakowska



Nowy Sącz

Zbudujemy tor kajakowy na Dunajcu. Będzie podobny do toru w Krakowie na Wiśle. Wyszkolimy mistrzów! – Str. 4

Koncert

Grupa Lor, czyli cztery dziewczyny z Krakowa, to głos młodego pokolenia. Wystąpią w Forcie Borek str. 6

Propozycje ministra zdrowia

– maksymalny poziom wynagrodzenia dla pracownika medycznego
– centralna e-kolejka – Str. 7



Relaks

Krzyżówki do kawy. Nowości w programie TV



Zakopane

Obraz nędzy i rozpacz w bogatym kurorcie – slumsy pod Wielką Krokwią

Łukasz Bobek

Wakacje 2026 roku w pełni. Pod Giewontem wypoczywają tysiące turystów, a rejon legendarnej skoczni narciarskiej Wielka Krokiew przeżywa oblężenie. Słynny obiekt przyciąga jak magnes. Niestety, zamiast reprezentacyjnej alei, gości wita... bałagan. Tymczasem rejon ten mógłby być wizytówką miasta. Dlaczego nie da się tego zrobić?

To, co dzieje się na dojeździe do najważniejszej sportowej areny Zakopanego, to dla wizerunku miasta – bez odrobiny przesady – absolutna żenada. Już idąc od strony ronda Jana Pawła II, turyści zderzają się z porażającym widokiem: rozwalony stragan, porzucane stare de-

ski, porzucona lodówka i plastikowe krzesło rzucone w trawę.

Szpaler stoisk handlowych tworzy ciąg prowizorycznych konstrukcji zbitych z dykty, łątanych płytami pilśniowymi i naprędcie naprawianych od ponad 20 lat. Gdy stragany są otwarte, wiszące na nich setki pluszowych maskotek i pamiątek częściowo maskują tę brzydotę. Kiedy jednak handel zamiera, odsłania się pełen obraz nędzy i rozpacz. Wstyd, by w jednym z najbogatszych miast turystycznych w Polsce serce kurortu wyglądało jak dzikie koczowisko.

Jak mogłaby wyglądać wizytówka Zakopanego?

A przecież rejon ten ma gigantyczny, niewykorzystany potencjał. Mogłaby to być prawdziwa estetyczna wizytówka Zakopanego –

z ujednoliconymi, eleganckimi straganami nawiązującymi do architektury regionalnej, szeroką przestrzenią spacerową dla pieszych oraz zorganizowanym parkingiem. Mogłoby to być miejsce, gdzie chce się przebywać i zostawiać pieniądze.

Aby przełamać niemoc i pokazać, że zmiana jest możliwa, wykorzystaliśmy sztuczną inteligencję do stworzenia wizualizacji nowoczesnego, schludnego i bezpiecznego rejonu pod Wielką Krokwią. Wyniki tej symulacji pokazują przestrzeń czystą, zorganizowaną i pełną klasy – będącą całkowitym zaprzeczeniem dzisiejszego chaosu.

Anatomia bezsilności

i narodziny martwego prawa
Problem tkwi w tym, że budy stoją na terenach prywatnych i w świetle przepisów są samowolami budow-

lanymi. W miejscowym planie zagospodarowania przestrzennego grunt ten od dekad figuruje jako rolny, z przeznaczeniem pod łąki i pastwiska. Fikcja trwa od czasu wybuchu „małyszomanii”, kiedy pod skocznią jak grzyby po deszczu zaczęły wyrastać stragany, a urzędowe próby walki z tym procederem regularnie kończyły się fiaskiem.

Za kadencji burmistrza Janusza Majchra miasto postawiło drewniany płot odgradzający chodnik od handlarzy, jednak kupcy szybko rozebrali jego części, a resztę zamienili w wieszaki na towary. Kolejny burmistrz, Leszek Doruła, postawił na masowe doniesienia do nadzoru budowlanego. Kontrole wykazały ewidentne samowole, ale procedury utknęły w martwym punkcie. – Str. 3

Oświećmy

Gdy obwodnica zacznie działać, wąskie gardło będzie na DK44

Kierowcy wskazują, że po włączeniu do ruchu południowej obwodnicy konieczne trzeba będzie rozbudować DK44 na granicy miasta i gminy – Str. 5

Historia. Przypominamy rok 1946 i pogrom antyżydowski w Kielcach. Okoliczności i tło tego wydarzenia do dziś budzą spory – Str. 9

Mundial. Messi znów nie strzelił karnego! Dziś już pierwszy ćwierćfinał, mecz Francja – Maroko – Str. 15

9 LIPCA

Imieniny obchodzą: Adrian, Aleksander, Antoni, Barbara, Cyryl, Jan, Joanna, Kornel, Łucja, Mikołaj, Róża, Sylwia, Weronika. **1521** – na Wieży Zygmuntowskiej katedry wawelskiej został zawieszony Dzwon Zygmunt. **1937** – zakończono sypanie Kopca Piłsudskiego w Krakowie. **1997** – oddano do użytku zaporę na Dunajcu w Niedzicy

9.07.2026
Czwartek

Komentarz na dziś



Lukasz Żygadło: Podwójny podatek na drogie państwo

publicysta

Podatki płacimy po to, żeby państwo zapewniało nam podstawowe usługi. Szkoły, drogi, bezpieczeństwo i ochronę zdrowia. Problem zaczyna się wtedy, gdy obywatel ma wrażenie, że za jedną z tych usług płaci dwa razy.

Co miesiąc z naszych pensji znikają składki zdrowotne. To pieniądze, które mają gwarantować nam dostęp do leczenia. Kiedy jednak przychodzi moment, w którym potrzebujemy lekarza, słyszymy znajome zdanie: „najbliższy termin za osiem miesięcy”. Albo za rok. Albo jeszcze później.

I wtedy człowiek wyciąga portfel, idzie prywatnie, płaci za wizytę, za badania, za konsultację. W praktyce wygląda to więc tak, jakby państwo wystawiło nam dwa rachunki za tę samą usługę. Pierwszy obowiązkowy, potrącany z pensji. Drugi dobrowolny... ale tylko z nazwy. Bo gdy boli, trudno powiedzieć: „poczekam do przyszłego roku, skoro już zapłaciłem składkę”.

Oczywiście nikt rozsądny nie twierdzi, że lekarze powinni zarabiać mało. Ale kiedy opinia publiczna dowiaduje się o wielomilionowych dochodach części lekarzy czy gigantycznych pensjach menedżerów publicznych placówek, a jednocześnie zwykły pacjent miesiącami czeka na specjalistę, trudno się dziwić narastającej frustracji. Najbardziej ironiczne jest to, że państwo przekonuje nas, iż służba zdrowia potrzebuje coraz większych pieniędzy. I być może rzeczywiście potrzebuje. Tyle że obywatel ma prawo zapytać: skoro dokładamy coraz więcej, to dlaczego coraz częściej musimy leczyć się na własny koszt?

A państwo, które każe obywatelowi płacić dwa razy za to samo, prędzej czy później przestaje być postrzegane jako opiekuńcze. Zaczyna być postrzegane jako po prostu... bardzo drogie.

AUTOPROMOCJA

Prenumeruj
„Gazetę
Krakowską”

tel. 12 312 53 88
bok.prenumerata@polskapress.pl
prenumerata.gazetakrakowska.pl

POGODA



dzisiaj
14°C/20°C



jutro
13°C/20°C

GK GAZETA
KRAKOWSKA

Redaktor naczelny
Piotr Rapalski
Z-ca redaktora naczelnego
Arkadiusz Maciejowski
Wydawcy Włodzimierz Zapart,
Dariusz Penar, Katarzyna
Kachel, Paulina Szymczewska,
Agnieszka Aulich, Magda
Domańska-Smoleń

www.gazetakrakowska.pl

Polska Press
Makroregion Śląsk, Kraków
Redakcja ul. Zabłocie 43A,
30-701 Kraków
tel. 12 688 85 01
redakcja@gk.pl, sekretariat@gk.pl
Prezes Makroregionu
Dariusz Kołacz
Dyrektor sprzedaży
Wojciech Cekiera
Biuro reklamy oddziału
tel. 12 688 84 44
Druk
Polska Press Oddział Poligrafia,
41-203 Sosnowiec Miłowice,
ul. Baczyńskiego 25a

POLSKA
PRESS
GRUPA

Wydawca Polska Press Sp. z o.o.
ul. Domaniewska 45, 02-672 Warszawa,
tel. 22 201 44 00, fax: 22 201 44 10
Prezes Zarządu Polska Press Grupy
Zenon Nowak
Redaktor naczelny Polska Press Grupy
Marek Twaróg
Projekt graficzny, dyrektor artystyczny PPG
Tomasz Bocheński
Dyrektor kolportażu PPG Tomasz Osoliński
Biuro Konsumenta PPG
biurokonsumenta@polskapress.pl, tel. 12 688 85 10

PBC
POLSKA BROSZURA
CENTRALNY

© - umieszczenie takich dwóch znaków przy Artykule, w szczególności przy Aktualnym Artykule, oznacza możliwość jego dalszego rozpowszechniania tylko i wyłącznie po uiszczeniu opłaty zgodnie z cennikiem zamieszczonym na stronie www.dziennikzachodni.pl/tresci i w zgodzie z postanowieniami niniejszego regulaminu.

TURYSTYKA

Zamek w Rytrze już wygląda jak z bajki, a to jeszcze nie koniec metamorfozy

Joanna Mrozek

To właśnie z tego wzgórza są najpiękniejsze widoki na Dolinę Popradu. Zamek w Rytrze przechodzi metamorfozę, trwa jego kolejna rozbudowa, która z pewnością zachwyci turystów. To chętnie odwiedzane miejsce stanie się jeszcze atrakcyjniejsze za sprawą zadaszonnej baszty widokowej, która umożliwi ogarnięcie wzrokiem Beskidu Sądeckiego.

Na wzgórzu nad Doliną Popradu góruje zamek, który od lat przyciąga nie tylko turystów, ale i miłośników legend.

Trwa odbudowa baszty, która będzie punktem widokowym

Warownia w Rytrze owiana opowieściami o ukrytym skarbie, właśnie przechodzi metamorfozę.

Zamek, położony na wzgórzu Zamczysko, na prawym brzegu Popradu koło wsi Sucha Struga, został zbudowany prawdopodobnie na przełomie XIII i XIV wieku. Trwający remont ma sprawić, że to tajemnicze



FOT. ADAM OLSZOWSKI FOTOGRAFIA

Zamek ma być gotowy na jesieni

miejsce zyska nowy blask i jeszcze bardziej zachęci do odwiedzin. Po stopę prac widać już z daleka.

Obecnie trwa odbudowa baszty, która będzie doskonałym, zadaszonym punktem widokowym i umożliwi podziwianie jeszcze piękniejszych widoków ponad Radziejową i Przehybę, z dalszymi zakątkami Beskidu Sądeckiego w perspektywie.

To z pewnością docenią turyści. Także podświetlenie doda zamkowi uroku i w końcu obiekt będzie widoczny także w nocy. Kierowcy będą mogli dojechać go jadąc drogą krajową nr 87.

Brama wjazdowa, która będzie budowana w drugim etapie remontu, ma być mniej więcej kopią tej, która jest przy zamku w Czchowie, ponieważ te dwa obiekty są bardzo podobne. Wszystko na to wskazuje, że uda się odmieniony zamek udostępnić turystom jesienią.

Kilkuletni remont przywrócił ruinom dawny blask

Jeszcze kilka lat temu zamek w Rytrze, a właściwie w Suchej Strudze, pozostawał w stanie daleko posuniętej ruiny. Dzięki dofinansowaniu z funduszy Unii Europejskiej udało się jednak przeprowadzić kompleksowe prace zabezpieczające i częściowo odtworzyć najważniejsze elementy obiektu. Inwestycja o wartości około 2 milionów złotych, realizowana na przełomie 2018 i 2019 roku, sprawiła, że zamek zyskał nowe życie i ponownie stał się jedną z największych atrakcji regionu.

Turyści chętnie odwiedzają to miejsce, a częściowa rekonstrukcja ma sprawić, że zamek stanie się jeszcze bardziej popularnym punktem wypadowym w Małopolsce.

©

PRZYRODA

Spotkanie z królową

Grzegorz Tabasz

Kanikuła za pasem, czyli sezon ogórkowy w sieci. Powiniennem postraszyć zabójczym grzybem, jakimś zwierzakiem, choćby misiem. Nic z tego. Ani słowa o morderczych kleszczach i jadowitych żmijach, które czasem atakują. Będzie o królowej szerszeni, owadzie wielkości kciuka, którego znalazłem na podłodze w altanie.

Skąd się wzięła? Nie mam pojęcia. Być może gdzieś w zakamarkach wybudowała gniazdo, czyli tak

zwaną banię. Czterdzieści jeden milimetrów brązowo-żółtego ciała. Zmierzyłem owada stolarską metrówką, więc o żadnej przesadzie nie ma mowy. Do tego mocne skrzydła. Wielka głowa z groźnymi żuwaczkami.

Wiem, o co zapytacie: a gdzie jadowe żądło? Gdy zbliżyłem dłoń, królowa trwożliwie uciekła pod framugę drzwi. Potem upadła na grzbiet, bezsilnie przebierając sześcioma łapkami. Palcem postawiłem ją na nogach, czym zapewne zaskarbiłem sobie wdzięczność. Nie

dość, że zaczęła aż wróciłem ze smartfonem, to jeszcze cierpliwie pozowała do fotografii.

Potem był wspólny posiłek. Mając przed oczyma szerszenią menu, zaserwowałem kawaleczek krwistego steku. Odmówiła ze wzdrganiem, ale posmakowała okruszyny bułki z miodem. No proszę, jarosz. Do tego pacyfistka, gdyż żądło nawet nie ujrzało dziennego światła.

Puściłem ją wolno, gdy tylko słońce wyszło zza chmur. Teraz urabia się po łokcie, by wykarmić pierwsze robotnice. Ot, królowa. Założyła cielka rodu, a na razie samotna matka.

REGION

• Telefon dziennikarza dyżurnego **697 730 318**
 • e-mail redakcyjny **redakcja@gk.pl**

ZAKOPANE

Skończmy wreszcie ze tymi slumsami!



FOT. WIZUALIZACJA, LUKASZ BOBEK



FOT. WIZUALIZACJA, LUKASZ BOBEK

Obecnie pod Wielką Krokwią mamy obraz nędzy i rozpacz. Po prawej wizualizacja – na razie niedościgny ideal

Lukasz Bobek

Burmistrz Zakopanego Łukasz Filipowicz rok temu zapowiadał wielkie porządki na Krupówkach, Gubałówce i pod skocznia, jednak pod Wielką Krokwią efektów wciąż nie widać.

Szef zakopiańskiego nadzoru budowlanego, Jan Kęsek, wyjaśnia, że nieustanne odwołania właścicieli gruntów do wyższych instancji skutecznie paraliżują system i zmuszają do toczenia procedur, które z góry skazane są na niepowodzenie.

„Bieda” w najnowszym Mercedesie

Urząd Miasta próbował pójść na kompromis i proponował właścicielom zmianę planu zagospodarowania przestrzennego. Handel pod skocznia miał stać się legalny pod warunkiem odsunięcia obiektów od pasa drogowego oraz pełnej, este-

tycznej wymiany bud na nowe, ujednolicone i schludne konstrukcje. Urzędnicy zderzali się jednak z murem niechęci.

Jak mówią anonimowo pracownicy magistratu, gdy przedsiębiorcy słyszą o konieczności wyłożenia pieniędzy na nowe stragany, oburzają się, mówią, że ich nie stać, a potem... wsiadają do swoich najnowszych Mercedesów albo Porsche i odjeżdżają.

Sami handlarze w rozmowach z mediami bronią się, twierdząc, że to ich jedyne źródło utrzymania, a miasto powinno po prostu zaakceptować rzeczywistość, bo turyści potrzebują pamiątek i gastronomii w drodze pod skocznia.

Podhale zresztą od lat słynie ze specyficznego podejścia do prawa budowlanego. Wystarczy wspomnieć działający nieprzerwanie od 20 lat nielegalny, 5-kondygnacyjny pensjonat na Bachledzkim Wierchu czy domki rekreacyjne, które ten sam inwestor próbo-

wał zarejestrować jako poidła dla koni.

Plan Ogólny 2026: ucywilizowanie chaosu czy kapitulacja?

Zakopane stoi obecnie na rozdrożu, ponieważ trwają intensywne prace nad planem ogólnym dla miasta. Do dokumentu, który zdeterminuje przyszłość urbanistyczną miasta, mieszkańcy złożyli aż 2500 wniosków. Władze muszą wreszcie zdecydować, co zrobić z setkami istniejących samowoli budowlanych, w tym z miasteczkiem pod skocznia.

Marta Gratkowska z Biura Planowania Przestrzennego Urzędu Miasta przyznaje otwarcie, że udawanie, że jest to teren zielony, podczas gdy stoi tam zabudowa, nie ma większego sensu, ale z punktu widzenia moralnego legalizowanie ogromnych samowoli również nie jest właściwe. Burmistrz Łukasz Filipowicz także ostrzega przed stworzeniem

niebezpiecznego precedensu, który mógłby wysłać w świat sygnał, że na Podhalu przepisy nie obowiązują, bo wystarczy wybudować cokolwiek i poczekać na amnestię.

Z drugiej strony, uregulowanie handlu pod Wielką Krokwią dałoby miastu realne narzędzia nacisku i pozwoliłoby na wyegzekwowanie estetycznego wyglądu stoisk, a budżet zyskałby potężne wpływy z podatków od nieruchomości pod działalność gospodarczą.

Igranie z ogniem

Jedno jest pewne: dalsze tkwienie w tym pacie to igranie z ogniem. Prowizoryczne, łatanne konstrukcje nie tylko szpecą, ale stanowią realne zagrożenie. Jeśli miasto i właściciele nie dojdą do porozumienia, w końcu dojdzie tam do tragedii, gdy budynek albo strawi je pożar. Czas skończyć z fikcją papierowych łąk i zamienić te slumsy w przestrzeń godną XXI wieku. ©

REKLAMA

0011551740

OGŁOSZENIE O KONKURSIE OFERT

Syndyk oferuje do sprzedaży prawo własności do nieruchomości gruntowej położonej w Zubrzyicy Dolnej Gminie Jabłonka złożonej z dz. o nr ewid. 4792/38, 4832/34, 4832/72, 4832/87, 4833/12, 4833/13, 4833/16, 4849/134, 4940/16, 4947/2, 4947/3, 4947/4, 4951/1, 4942/12 5156/25, 4951/2, 4870/6, 4952/2 objętej księgą wieczystą numer NS1T/00060575/3
 cena wywołania 1.000.000,- zł

Cena wywołania jest ceną netto i nie obejmuje danin publicznych ani kosztów związanych ze sprzedażą. Sprzedaż dokonywana jest w postępowaniu upadłościowym i wywołuje skutki sprzedaży egzekucyjnej.

Pismne oferty w języku polskim należy złożyć w Kancelarii Notarialnej Magdaleny Mądry-Pawlikowskiej przy ul. Zamoyskiego 20A, 34-500 Zakopane (w godzinach pracy kancelarii) w terminie do 10 sierpnia 2026 r. do godz. 11.30 (decyduje moment wpływu). Zamknięta koperta z ofertą winna być opatrzona adnotacją „Oferta - nie otwierać – Zubrzyca”. Publiczne otwarcie ofert odbędzie się w tej samej kancelarii notarialnej i tego samego dnia o godz. 13.00, w trakcie którego zostaną podane nazwa oferentów i oferowane przez nich ceny.

Warunkiem uznania oferty za ważną jest uiszczenie wadium, najpóźniej w terminie do składania ofert (data i godzina uznania na rachunku), w wysokości 100.000,- zł na rachunek bankowy Syndyka w PKO BP S.A. nr 73 1020 3466 0000 9802 0205 1357. Wadium zabezpiecza zapłatę ceny i ulega przypadkowi na rzecz masy w przypadku uchylecia się oferenta od podpisania umowy kupna-sprzedaży.

Oferta winna zawierać nazwę (dane) i siedzibę (adres) oferenta, być podpisana przez upoważnioną (umocowaną) osobę (osoby), podawać przedmiot oferty i oferowaną cenę netto (bez danin publicznych), oświadczenia: o zobowiązaniu się do zawarcia umowy i zapłaty ceny w przypadku wybrania jego oferty, o zobowiązaniu do pokrycia kosztów związanych ze sprzedażą, że oferentowi jest znany stan prawny i faktyczny przedmiotu konkursu i nie wnosi do niego zastrzeżeń. Oferta niezawierająca tych danych, podająca dane nieczytelne lub niejednoznaczne, podpisana przez osoby nieumocowane, złożona po terminie oraz z oferowaną ceną niższą niż wywołania, nie będzie rozpatrywana. Każdy oferent może złożyć tylko jedną ofertę pod rygorem nierozpatrzenia każdej z nich. Oferta spełniająca warunki niniejszego ogłoszenia, złożona z najwyższą ceną, równą lub wyższą od ceny wywołania, zostanie uznana za najkorzystniejszą z zastrzeżeniem, iż w przypadku wpływu ważnych ofert z tą samą ceną lub ofert różniących się o 20% od najkorzystniejszej oferty, zostanie przeprowadzona aukcja z tymi oferentami, gdzie ceną wywołania będzie najwyższa zaofiarowana cena w przetargu i postąpienie będzie wynosiło nie więcej niż 2% ceny wywołania. Operat szacunkowy jest dostępny na stronie www.reorg.pl albo można go otrzymać na adres elektroniczny po zgłoszeniu żądania na e-mail: oferty@reorg.pl. Oględziny należy dokonać we własnym zakresie. Warunkiem przeniesienia własności jest zapłata całości ceny przed zawarciem umowy. Termin zapłaty to dwa miesiące z możliwością jego przedłużenia o dodatkowy miesiąc na pisemny wniosek oferenta. Zastrzega się prawo odstąpienia od konkursu ofert lub od sprzedaży o każdym czasie bez podania przyczyn.

AUTOPROMOCJA

Gazeta Krakowska

Nie przegap **piątku**

Kup dziennik z dodatkiem TeleMagazyn

gazetakrakowska.pl

AKCJA CHARYTATYWNA

0011544991



REKLAMA

0011551739

OGŁOSZENIE O KONKURSIE OFERT

Syndyk oferuje do sprzedaży nieruchomości gruntową złożoną z działki o numerze ewidencyjnym 34/11 w obrębie 0004 Zagórzany-Kobylanka, powiecie gorlickim, Gminie Gorlice, objętej księgą wieczystą numer NS1G/00041416/0 za cenę nie niższą niż 38 000,- zł.

Cena wywołania nie obejmuje danin publicznoprawnych ani kosztów związanych z zawarciem umowy sprzedaży. Sprzedaż dokonywana jest w postępowaniu upadłościowym i wywołuje skutki sprzedaży egzekucyjnej.

Pisemne oferty w języku polskim należy złożyć w Kancelarii Notarialnej Magdaleny Mądry-Pawlikowskiej przy ul. Zamoyskiego 20A, 34-500 Zakopane (w godzinach pracy kancelarii) w terminie do 10 sierpnia 2026 r. do godz. 11.30 (decyduje moment wpływu). Zamknięta koperta z ofertą powinna być opatrzona adnotacją „Oferta - nie otwierać – Gorlice”. Publiczne otwarcie ofert odbędzie się w tej samej kancelarii notarialnej i tego samego dnia o godz. 12.45, w trakcie którego zostaną podane nazwa oferentów i oferowane przez nich ceny.

Warunkiem ważności oferty jest wniesienie wadium w wysokości 3 800,- zł najpóźniej do upływu terminu składania ofert (decyduje uznanie rachunku), na rachunek bankowy syndyka w PKO BP S.A. nr 06 1020 3466 0000 9202 0219 5253.

Wadium zabezpiecza zapłatę ceny i ulega przepadkowi na rzecz masy upadłości w przypadku uchylenia się oferenta od zawarcia umowy sprzedaży.

Oferta powinna zawierać nazwę (dane) i siedzibę (adres) oferenta, być podpisana przez upoważnioną (umocowaną) osobę (osoby), podawać przedmiot oferty i oferowaną cenę netto (bez danin publicznych), oświadczenia: o zobowiązaniu się do zawarcia umowy i zapłaty ceny w przypadku wybrania jego oferty, o zobowiązaniu do pokrycia kosztów związanych ze sprzedażą, że oferentowi jest znany stan prawny i faktyczny przedmiotu konkursu i nie wnosi do niego zastrzeżeń. Oferta niezawierająca tych danych, podająca dane nieczytelne lub niejednoznaczne, podpisana przez osoby nieumocowane, złożona po terminie oraz z oferowaną ceną niższą niż wywołania, nie będzie rozpatrywana. Każdy oferent może złożyć tylko jedną ofertę pod rygorem nierozpatrzenia. Oferta spełniająca warunki niniejszego ogłoszenia, złożona z najwyższą ceną, równą lub wyższą od ceny wywołania, zostanie uznana za najkorzystniejszą z zastrzeżeniem, iż w przypadku wpływu ważnych ofert z tą samą ceną lub ofert różniących się o 20% od najkorzystniejszej oferty, zostanie przeprowadzona aukcja z tymi oferentami, gdzie ceną wywołania będzie najwyższa zaoferowana cena w przetargu i postąpienie będzie wynosiło nie więcej niż 2% ceny wywołania. Operat szacunkowy jest dostępny na stronie www.reorg.pl albo można go otrzymać na adres elektroniczny po zgłoszeniu żądania na e-mail: oferty@reorg.pl. Oględziny należy dokonać we własnym zakresie. Warunkiem przeniesienia własności jest zapłata całości ceny przed zawarciem umowy. Termin zapłaty to dwa miesiące z możliwością jego przedłużenia o dodatkowy miesiąc na pisemny wniosek oferenta. Zastrzega się prawo odstąpienia od konkursu ofert lub od sprzedaży o każdym czasie bez podania przyczyn.

REKLAMA

0011551185

ZAWIADOMIENIE**Burmistrz Miasta Chrzanowa**

zawiadamia,

że na tablicy ogłoszeń w siedzibie Urzędu Miejskiego w Chrzanowie, Aleja Henryka 20, oraz na stronie internetowej Urzędu www.chrzanow.pl, w zakładce obrót nieruchomościami – użyczenia, dzierżawy, najem – nieruchomości gruntowe, w dniach od **9.07.2026 r. do 30.07.2026 r.** wyklada się do publicznego wglądu wykaz dotyczący nieruchomości przeznaczonych do oddania w:

a) dzierżawę/najem w drodze bezprzetargowej, obejmujące działki oznaczone nr:

- obręb Chrzanów – 314/8, 3515/68, 1402/7
- obręb Kościelec – 837/54

INWESTYCJE


Nowy Sącz będzie miał swój profesjonalny tor kajakowy

Klaudia Kulak

Miasto Nowy Sącz podpisało umowę na opracowanie koncepcji profesjonalnego toru kajakowego na Dunajcu - inwestycji, która ma stać się jednym z najnowszych obiektów tego typu w Polsce. W planach są urządzenia sportowe i infrastruktura rekreacyjna.

Podpisanie umowy to kolejny ważny etap przygotowań do jednej z największych sportowych inwestycji planowanych w Nowym Sączu. Podpisana umowa dotyczy opracowania koncepcji programowo-przestrzennej toru kajakowego na Dunajcu wraz z niezbędnymi analizami, w tym środowiskowymi. Wartość tego etapu przekracza 550 tys. zł.

- Nowy Sącz kajakami stoi. To dyscyplina, w której mamy największe sukcesy w skali kraju, a także na arenie międzynarodowej. Mamy olimpijczyków i dlatego kładziemy duży nacisk na to, żeby ta infrastruktura była jak najlepsza - mówi prezydent Nowego Sącza Ludomir Handzel.



FOT. UM NOWY SĄCZ

Umowa na opracowanie koncepcji podpisana. Tor w Sączu będzie podobny do kajakarskiego obiektu w Krakowie

Ma powstać obiekt na miarę Krakowa

Władze miasta nie ukrywają, że ich celem jest stworzenie pełnowymiarowego toru kajakowego spełniającego najwyższe standardy.

- Przymierzamy się do budowy takiego toru jak w Krakowie, który mógłby służyć także w czasie zawodów olimpijskich jako drugi, treningowy tor - zaznaczył Handzel.

Jak dodał, przygotowanie samej dokumentacji jest dopiero początkiem całego procesu.

- Bardzo się cieszę, że możemy przeznaczyć ponad pół miliona złotych na część dokumentacji. To będzie bardzo

duża inwestycja, której przygotowanie potrwa długo, ale mam nadzieję, że wbijemy łopatę i będziemy cieszyć się profesjonalnym torem kajakowym, który będzie służył zawodnikom z Nowego Sącza, ale także przyciągnie sportowców z całej Polski i świata - podkreślił.

Nie tylko urządzenia sportowe

Jak poinformował prezydent w mediach społecznościowych, przygotowywana koncepcja obejmie znacznie więcej niż sam tor kajakowy. W projekcie mają znaleźć się m.in. urządzenia hydrotechniczne, pomosty, kładka,

oświetlenie. W planach są również tereny rekreacyjne, które będą mogły służyć mieszkańcom. Nowa inwestycja ma też stworzyć warunki do szkolenia kolejnych pokoleń zawodników. - Czy doczekamy się na naszym torze w przyszłości sportowych talentów na miarę Klaudii Zwoleńskiej? Jestem tego pewny - dodał prezydent.

Sukces Klaudii Zwoleńskiej był impulsem

Nowy Sącz od lat jest jednym z najważniejszych ośrodków kajakarstwa górskiego w Polsce. Dodatkowym impulsem do rozbudowy infrastruktury stał się sukces Klaudii Zwoleńskiej podczas ubiegłorocznych igrzysk olimpijskich. To właśnie nad Dunajcem medalistka olimpijska rozpoczynała swoją sportową drogę.

Docelowo nowy tor ma służyć nie tylko zawodnikom Klubu Sportowego Start i reprezentantom Polski. Władze miasta liczą, że będzie to obiekt przyciągający kajakarzy z całego kraju, a nawet z zagranicy, stając się jednocześnie kolejną wizytówką Nowego Sącza.

©P

WSTĘPNY RAPORT

Po katastrofie śmigłowca na zboczu Lubogoszczy

Alicja Fałek

Państwowa Komisja Badania Wypadków Lotniczych opublikowała wstępny raport w sprawie wypadku, do którego doszło 4 czerwca w Kasinie Wielkiej. Licencjonowany pilot Błażej Czarniecki poniósł wtedy śmierć na miejscu.

Coraz więcej wiadomo o tragicznym locie. Helikopter w Boże Ciało rozbił się na zboczu góry w Kasinie Wielkiej. Państwowa Komisja Badania Wypadków Lotniczych opublikowała wstępny raport. Specjaliści zabezpieczyli do badań urządzenia mogące rejestrować parametry lotu i przeprowadzili dodatkowe oględziny w miejscu składowania wraku.

Błażej Czarniecki tragiczny lot rozpoczął 3 czerwca w godzinach wieczornych. Wystartował z Bodrogkeresztúr na Węgrzech, a celem był Barwałd (pow. wadowicki). O godz. 0.45 pilot nawiązał łączność ze Służbą Informacji Powietrznej - FIS3 Kraków. O godz. 1.05 zgłosił do FIS, że utracił widoczność (mówił o mgłę) i poprosił - jak cytuje PK-BWL - „o jakiś wektor i prowadzenie”. FIS zasugerował lot z kursem wschodnim. Chwilę później utraciono łączność.

Po kilku godzinach poszukiwań odnaleziono szczątki śmigłowca oraz ciało pilota.

„Došlo do kontaktu śmigłowca z drzewami porastającymi zbocze. W wyniku zderzenia z ziemią nastąpiło rozszczelnienie zbiorników paliwa, co doprowadziło do pożaru. Statek powietrzny uległ zniszczeniu, a pilot poniósł śmierć na miejscu” - czytamy we wstępnym raporcie Państwowej Komisji Badania Wypadków Lotniczych. Zespół badawczy wciąż pracuje. ©P

AKCJA CHARYTATYWNA

0011544962



WĄSKIE GARDŁO

Konieczna jest rozbudowa DK 44 na granicy miasta i gminy Oświęcim, bo w grudniu zwiększy się ruch

Bogusław Kwiecień

Kierowcy martwią się, że wraz z oddaniem w całości południowej obwodnicy miasta na granicy z gminą w Zaborzu będą tworzyć się korki. Obecny układ komunikacyjny na tym odcinku DK 44 będzie niewystarczający, aby przyjąć zwiększone natężenie ruchu.



FOT. FOT. GDDKiA / BOGUSŁAW KWIECIEŃ

Po oddaniu w grudniu ub. roku trzeciego mostu na Sole i kolejnych odcinków obwodnicy w ciągu DK 44 ruch tranzytowy przez centrum Oświęcimia zmniejszył się. Wcześniej, jak to wynikało z pomiarów GDDKiA, na oświęcimskim odcinku DK 44 sięgał ponad 20 tys. pojazdów na dobę, a na moście na Sole dochodził do 27 tysięcy.

Tu będzie korek

Wśród kierowców panuje przekonanie, że na tym odcinku sytuacja się poprawiła, ale wszystko wskazuje, że wąskie gardło pojawi się w innym miejscu - na wylocie DK 44 z Oświęcimia.

Obwodnica, która w całości zostanie oddana do ruchu w grudniu 2026, kończy się na rondzie na skrzyżowaniu z ul. Zatorską. Dalej na granicy miasta i gminy Oświęcim układ będzie bez zmian i to może nie wystarczyć dla zwiększonego ruchu.

Według GDDKiA ta część DK 44 mocno odbiega także standardem od nowej ob-

Obwodnica będzie kończyć się na rondzie, ale dalej układ jest bez zmian, są światła i tam będzie wąskie gardło

wodnicy, która będzie drogą dwupasmową.

- Kilkaset metrów za obwodnicą jest sygnalizacja świetlna na skrzyżowaniu ulic Zatorskiej i Grojeckiej. Za około kilometr są kolejne światła, a potem rondo Telki, które już obecnie w godzinach szczytu jest wąskim gardłem - wylicza Kamil Płonka, kierowca w Oświęcimiu.

Wspomniane rondo im. Andrzeja Telki u zbiegu ulic: Fabrycznej, Chemików i Olshewskiego stanowi węzeł obsługujący ruch pomiędzy Oświęcimiem a Chrzanowem od strony północnej, Zatorzem od strony wschodniej i miastem od strony zachodniej. Dodatkowo południowy wylot prowadzi w kierunku Tychów i Kęt.

Potrzebna rozbudowa

Generalna Dyrekcja Dróg Krajowych i Autostrad potwierdza konieczność rozbudowy DK 44 od wspomnia-

nego skrzyżowania z ul. Zatorską do ronda im. A. Telki przy wylocie z miasta.

W związku z tym samorządy miasta, gminy i powiatu podjęły współpracę z GDDKiA. Podczas ostatniej, czerwcowej sesji Rada Miasta w Oświęcimiu zajęła się uchwałą w sprawie współfinansowania przygotowania przez GDDKiA projektu rozbudowy DK 44.

Przygotowanie dokumentacji wraz z uzyskaniem decyzji środowiskowej i uwarunkowań przez GDDKiA planowane jest w latach 2027 - 2029. Jej koszt szacowany jest na ok. 2 mln 50 tys. zł. Połowę tej kwoty wyłoży GDDKiA. W związku z tym miasto wyraziło gotowość pomocy finansowej na pokrycie drugiej połowy. Partycypować będzie także gmina wiejska Oświęcim i powiat. Pierwsza ma zająć się sprawą na sesji w sierpniu, a powiat we wrześniu. ©©

POWIAT CHRZANOWSKI

Fundacja Veolia dofinansuje sześć zielonych projektów

Sławomir Bromboszcz

Sześć projektów z Trzebini, Chrzanowa i Libiąża otrzymało łącznie 111 tys. zł dofinansowania w ramach drugiej edycji programu grantowego „Wspólnie dla Regionu”, realizowanego przez Fundację Veolia Polska.

Do tegorocznej edycji programu zgłoszono 517 projek-

tów z całej Polski. Komisja konkursowa wybrała 60 najlepszych przedsięwzięć, które mają wspierać transformację ekologiczną. Wśród nich znalazło się aż sześć inicjatyw z powiatu chrzanowskiego.

Najwyższe dofinansowanie w Trzebini - 20 tys. zł - otrzymało przedszkole Samorządowe nr 2 na realizację projektu „Przedszkole Zielonego Wzrostu i Daru Deszczu”. Poza tym:

- Szkoła Podstawowa nr 5 w Trzebini otrzymała 19 987 zł na projekt „Pracownia Kreatywności - drugie życie przedmiotów”.
- Projekt „Zielona Logistyka - młodzi projektanci obiegu zamkniętego” - 14 800 zł.
- Miejskie Centrum Kultury i Sztuki w Chrzanowie - 17 700 zł na projekt „Naładuj się Dobrą Energią”.
- Szpital Powiatowy w Chrzanowie - 20 tys. zł na projekt „EkoZakątek”.
- Libiąskie Centrum Kultury zrealizuje projekt „Festiwal RE-Generacja - Libiąż w obiegu zamkniętym” otrzymała 18 500 zł. ©©

REKLAMA

0011551765

Bystra Podhalańska, 9 lipca 2026 r.

OGŁOSZENIE WÓJTA GMINY BYSTRA-SIDZINA

z dnia 9 lipca 2026 r.

o rozpoczęciu konsultacji społecznych projektu Planu Ogólnego Gminy Bystra-Sidzina wraz z prognozą oddziaływania na środowisko

Na podstawie art. 13i ust. 3 pkt 8 pkt 11 ustawy z dnia 27 marca 2003 r. o planowaniu i zagospodarowaniu przestrzennym (t.j. Dz. U. z 2026 r., poz. 538) art. 39 ust. 1, w związku z art. 54 ust. 2 ustawy z dnia 3 października 2008 r. o udostępnianiu informacji o środowisku i jego ochronie, udziale społeczeństwa w ochronie środowiska oraz o ocenach oddziaływania na środowisko (t.j. Dz. U. z 2026 r., poz. 607) oraz w związku z Uchwałą nr V/37/24 Rady Gminy Bystra-Sidzina z dnia 28 listopada 2024 r. w sprawie przystąpienia do sporządzenia Planu Ogólnego Gminy Bystra-Sidzina, **zawiadamiam o rozpoczęciu konsultacji społecznych projektu Planu Ogólnego Gminy Bystra-Sidzina, które będą prowadzone w terminie od dnia 10 lipca 2026 r. do dnia 6 sierpnia 2026 r. (włącznie)** i obejmują:

1. zbieranie uwag **od dnia 10 lipca 2026 r. do dnia 6 sierpnia 2026 r. (włącznie)**,
2. spotkanie otwarte, **które odbędzie się w dniu 22 lipca 2026 r.** w Sali OSP w budynku Urzędu Gminy Bystra-Sidzina, 34-235 Bystra Podhalańska 373, **o godz. 16:00**,
3. dyżur projektanta **w dniu 23 lipca 2026 r.** w Sali OSP w budynku Urzędu Gminy Bystra-Sidzina, 34-235 Bystra Podhalańska 373, **o godz. 15:30**.

Projekty planów wraz z prognozami oddziaływania na środowisko będą dostępne w siedzibie Urzędu Gminy Bystra-Sidzina, 34-235 Bystra Podhalańska 373, pokój nr 4, w godzinach pracy Urzędu oraz w Biuletynie Informacji Publicznej Urzędu Gminy Bystra-Sidzina pod adresem <https://bip.malopolska.pl/ugbystrasidzina> oraz na stronie internetowej: www.bystra-sidzina.pl.

Zgodnie z art. 8h ustawy z dnia 27 marca 2003 r. o planowaniu i zagospodarowaniu przestrzennym (t.j. Dz. U. z 2026 r., poz. 538) każdy, kto kwestionuje ustalenia przyjęte w projekcie miejscowego planu, może wnieść uwagi.

Zgodnie z art. 8g ustawy z dnia 27 marca 2003 r. uwagi do projektu planu miejscowego składa się na piśmie utrwalonym w postaci papierowej lub elektronicznej, w tym za pomocą środków komunikacji elektronicznej, w szczególności poczty elektronicznej, na formularzu w postaci papierowej lub w formie dokumentu elektronicznego w siedzibie Urzędu Gminy Bystra-Sidzina lub pocztą na adres: Urząd Gminy Bystra-Sidzina, 34-235 Bystra Podhalańska 373, pocztą elektroniczną na adres e-mail: urzad_gminy@bystra-sidzina.pl, za pomocą elektronicznej skrzynki podawczej ePUAP: /umgsq92835/SkrytkaESP lub za pomocą e-Doręczenia na adres: AE:PL-20544-66617-SEHFJ-33.

Uwagi do projektu planu ogólnego składa się na formularzu, którego wzór został określony w rozporządzeniu Ministra Rozwoju i Technologii z dnia 13 listopada 2023 r. w sprawie wzoru formularza pisma dotyczącego aktu planowania przestrzennego (Dz. U. z 2023 r. poz. 2509). Wzór ww. formularza jest dostępny na stronie <https://www.gov.pl/web/rozwoj-technologie/formularz-pisma-dotyczacego-aktu-planowania-przestrzennego>.

Składający uwagę do projektu planu ogólnego podaje swoje imię i nazwisko albo nazwę, oraz adres zamieszkania albo siedziby, oraz adres poczty elektronicznej, o ile taki posiada, a także wskazuje, czy jest właścicielem lub użytkownikiem wieczystym nieruchomości objętej wnioskiem.

Zgodnie z art. 40 z dnia 3 października 2008 r. uwagi do strategicznej oceny oddziaływania na środowisko należy składać w formie pisemnej do Wójta Gminy Bystra-Sidzina, 34-235 Bystra Podhalańska 373, w formie papierowej, ustnie do protokołu lub za pomocą środków komunikacji elektronicznej bez konieczności opatrywania ich kwalifikowanym podpisem elektronicznym na adres e-mail: urzad_gminy@bystra-sidzina.pl, za pomocą elektronicznej skrzynki podawczej ePUAP: /umgsq92835/SkrytkaESP lub za pomocą e-Doręczenia na adres: AE:PL-20544-66617-SEHFJ-33.

Wójt Gminy Bystra-Sidzina
Stanisław Tempka

Zgodnie z art. 13 ust. 1 i 2 rozporządzenia Parlamentu Europejskiego i Rady (UE) 2016/679 z dnia 27 kwietnia 2016 r. w sprawie ochrony osób fizycznych w związku z przetwarzaniem danych osobowych i w sprawie swobodnego przepływu takich danych oraz uchylenia dyrektywy 95/46/WE (ogólne rozporządzenie o ochronie danych) (Dz. Urz. UE L 119 z 4 maja 2016 r., str. 1), dalej „RODO”, informuję, że: Administratorem danych osobowych jest Wójt Gminy Bystra-Sidzina, z siedzibą Urząd Gminy Bystra-Sidzina, 34-235 Bystra Podhalańska 373, e-mail: urzad_gminy@bystra-sidzina.pl. Przetwarzanie danych jest niezbędne do wypełnienia obowiązku prawnego ciążącego na administratorze. Dane są przechowywane przez czas określony w szczególnych przepisach prawa. Osobie, której dane dotyczą, przysługuje prawo do wglądu w swoje dane i prawo ich uzupełniania. Szczegółowe informacje dotyczące przetwarzania danych podane są w klauzuli informacyjnej dostępnej w siedzibie oraz w Biuletynie Informacji Publicznej Administratora.

AUTOREKLAMA

aktualne z całej Polski przetargi

nasze
komunikaty.pl

KINO

Trudno być dzieckiem alkoholika. Filip Gurlacz w filmie „Odzyskany”



Filip Gurlacz w filmie „Odzyskany” wciela się w rolę Janka, który od najmłodszych lat zmagają się z konsekwencjami alkoholizmu ojca

Paweł Gzyl

„Odzyskany” to pełnometrażowy debiut reżyserski tar-nowskiego aktora Marcina Kwaśnego. Opowieść o sile przebaczenia i drugiej szansie z gwiazdorską obsadą trafi do kin 14 sierpnia.

Marcin Kwaśny to popularny polski aktor teatralny, telewizyjny i filmowy z Tamowa (ciekawostka: jego brat Jakub jest obecnie prezydentem tego miasta). Zyskał rozpoznawalność dzięki rolom w takich serialach jak „Klan”, „Szpilki na Giewoncie” czy „Nakocia łapę”. Grał również w wielu filmach, m.in. „Rezerwat”, „Skazany na bluesa”, „Historia Roja” czy „Kamerdyner”. Przez wiele lat był związany ze stołecznymi scenami, w tym z Teatrem Kwadrat i Teatrem Polskim. Uczestniczył w telewizyjnych programach rozrywkowych „Jak oni śpiewają” i „Taniec z gwiazdami”.

Aktor otwarcie dzieli się swoim świadectwem wiary. Przez 18 lat deklarował się jako ateista, ale przeszedł głęboką przemianę duchową. Publicznie opowiada o swojej wygranej walce z chorobą alkoholową. Obecnie realizuje się w roli męża i ojca, a wartości chrześcijańskie inspirują jego twórczość artystyczną. Wcześniej wyreżyserował krótkometrażowy film „Spowiedź”. „Odzyskany” to jego pełnometrażowy debiut fabularny – poruszający dramat o rodzinie, uzależnieniu, przebaczeniu i na-

dziei, pokazujący, że nawet najtrudniejsze doświadczenia mogą stać się początkiem nowej drogi. W głównych rolach wystąpili Filip Gurlacz, Maria Gładkowska i Andrzej Mastalerz, a autorem muzyki jest Robert Janson – lider zespołu Various Manx.

Główny bohater filmu to Janek (Filip Gurlacz), od najmłodszych lat zmagający się z konsekwencjami alkoholizmu ojca (Andrzej Mastalerz). Opiekując się ciężko chorą matką (Maria Gładkowska), podejmuje coraz bardziej desperackie decyzje, aby zdobyć środki na leczenie i utrzymanie domu. Gdy wydaje się, że znalazł się w sytuacji bez wyjścia, po latach nieobecności powraca ojciec – człowiek, który najbardziej go zawiodł.

– Chciałem w „Odzyskanym” opowiedzieć historię pokazującą, iż przeszkody pojawiające się na naszej drodze nie muszą oznaczać końca, lecz mogą stać się impulsem do zmiany i rozwoju – tłumaczy Marcin Kwaśny. Film został bardzo dobrze przyjęty przez krytyków, którzy podkreślają jego autentyczność, emocjonalną siłę i celne kreacje aktorskie. „Inspirujący film” – napisał Łukasz Adamski. Z kolei Łukasz Maciejewski stwierdził: „»Odzyskany« (...) to wyznanie. (...) W żarliwym aktorstwie Andrzeja Mastalerza i Filipa Gurlacza kryje się tajemnica. Warto ją podjąć”.

Producentem obrazu została Fundacja „Między Słowami”. Dystrybucją zajmie się krakowska firma Rafael Film. Za jej sprawą „Odzyskany” trafi do kin 14 sierpnia.

KONCERT

Oto głos młodego pokolenia. Grupa Lor w Forcie Borek

Paweł Gzyl

Cztery dziewczyny z krakowskiej grupy Lor mają wiele fanków i fanów nie tylko pod Wawelem. 11 lipca o godz. 20 wystąpią na koncercie plenerowym z okazji czwartych urodzin Fortu Borek przy ul. Fortecznej 146. Wstęp wolny.

Kiedy w 2015 r. cztery nastolatki z Krakowa zakładały zespół Lor, mało kto spodziewał się, że szkolny projekt przerodzi się w jedno z najciekawszych zjawisk na polskiej scenie alternatywnej. Jagoda Kudlińska (wokół), Julia Skiba (pianino), Julia Błachuta (skrzypce) i Paulina Sumera (teksty) dziś, po ponad dekadzie wspólnych występów, wyrosły na świadome swego talentu artystki, które udowadniają, że młodzieńcza melancholia ewoluowała w dojrzałą i niezwykle przebojową wizję artystyczną. Najlepszym tego dowodem jest ich najnowsza płyta „pele-mele”, która idealnie podsumowuje dotychczasową ewolucję wizerunkową i muzyczną grupy.

Początki Lor były zdominowane przez eteryczny folk, subtelne brzmienia instrumentów klasycznych i teksty pisane wyłącznie w języku angielskim. Dziewczyny kojarzono z intymną atmosferą, nastrojowością i bezpiecznym dystansem, jaki dawał obcy język. Przełom nastąpił wraz z albumem „Panny młode” z 2023 r. kiedy



Lor to jeden z najpopularniejszych zespołów spod Wawelu

formacja zdecydowała się na śmiały krok – zaczęła śpiewać po polsku. Ta zmiana odarła ich twórczość z metaforycznej zasłony, zmuszając do rzucenia wyzwania dorosłości. Teksty piosenek stały się bliższe słuchaczom, dotykając problemów pokoleniowych, lęków i realiów wkraczania w dojrzałe życie. Dziewczyny zaśpiewały też na ścieżce dźwiękowej filmu „Chłopi” i nagrały wspólny utwór z Golec u Orkiestrą.

Muzyczną rewolucję przypieczętował singiel „mario”, który szturmem zdobył listy przebojów. Pokazał zupełnie nowe, dynamiczne oblicze krakowianek. Subtelny pop z domieszką alternatywy i lekką nutą folku stał się ich nowym znakiem rozpo-

znawczym. Sukces radiowy pociągnął za sobą intensywne miesiące koncertowe. Lor przestało być zespołem kameralnym – dziewczyny udowodniły, że potrafią porwać tłumy na najważniejszych polskich festiwalach, czego dowodem były występy na Olsztyn Green Festivalu czy na scenach kultowego formatu Męskie Granie.

Nowy album „pele-mele” to naturalna kontynuacja tej drogi. Tytułowy miszmasz odzwierciedla różnorodność nastrojów – obok tanecznych rytmów disco wciąż tętni charakterystyczna dla Lor melancholia. Dziewczyny nie boją się też angażować w ważne tematy społeczne. Przykładem jest utwór „Twój tata nie płakał”, wydany z okazji Dnia Ojca we współpracy z Patrykiem Pietrzakiem i Fundacją Nowej Wspólnoty. Projekt ten, promujący dyskusję o emocjonalności współczesnych mężczyzn, pokazuje, że Lor to nie tylko rozrywka, ale też ważny głos młodego pokolenia.

Choć zmieniło się brzmienie, język i skala popularności, fundament zespołu pozostał nienaruszony. To wciąż opowieść o czterech przyjaciółkach, które dorastały na oczach fanów, balansując między szkołą a show-biznesem. Ich autentyczność sprawia, że publiczność ufa im bezgranicznie. Lor z efemerycznego zjawiska z internetu stał się pełnokrwistym, profesjonalnym zespołem, który na stałe wpisał się w krajobraz polskiej muzyki rozrywkowej.

ROYAL OPERA FESTIVAL

Hiszpańska fiesta już w sobotę w Filharmonii Krakowskiej

Paweł Gzyl

11 lipca o godz. 18 w Filharmonii Krakowskiej odbędzie się koncert hiszpański, którego honorowym partnerem jest Instytut Cervantesa w Krakowie. Wystąpi Orkiestra oraz Chór Filharmonii Krakowskiej pod batutą hiszpańskiego dyrygenta José Miguela Péreza-Sierry.

José Miguel Pérez-Sierra, uznawany za jednego z najwybitniejszych dyrygentów swojego pokolenia, do koncertów pod swoją dyрекcją, które od kilku lat odbywają się w Krakowie, zaprasza najznajmniejszych rodzimych wykonawców zarzuela.

W koncertowym wykonaniu „Marilyn” Emilia Arriety udział wezmą zatem wybitni soliści: sopranistka Maylin Cruz, tenor Antoni Literes, baryton Pietro Spagnoli, a także mezzoso-

pranistka Gaja Vittoria Pellizzari i baryton Giovanni Accardi czy wreszcie wielokrotnie owacyjnie witany podczas Royal Opera Festivalu – baryton Emmanuel Franco.

– Zarzuela, niedaleka kuzynka operetki, jest czysto hiszpańskim zjawiskiem muzycznym, (...) czerpie ze źródeł sztuki popularnej narodu – mówił Francisco Javier Sanabria Valderama, ambasador Hiszpanii w Polsce w latach 2017–2022.

Choć gatunek ten nie jest w Polsce tak popularny jak na Półwyspie Iberyjskim, znajduje coraz szersze grono swoich zwolenników.

AKCJA CHARYTATYWNA

0011545626



FOKUS

• **Parlament Europejski** wyraził ubolewanie nad nadaniem jednostce wojskowej imienia „Bohaterów UPA” przez Zełenskiego

WARSZAWA

Minister zdrowia zostaje. Przedstawiła plan reformy w ochronie zdrowia

Maksymalne poziomy wynagrodzeń indywidualnych i maksymalnych wydatków w ramach budżetów szpitali ze środków przekazywanych z NFZ zapowiedziała w środę minister zdrowia

Adam Kielar

Jak przekazała minister na konferencji prasowej, pierwszy krok, jeśli chodzi o kominy płacowe, został już wykonany. Przypomniała, że ustawa, która umożliwi gromadzenie danych na podstawie numeru PESEL lub numeru prawa wykonywania zawodu, czeka na podpis prezydenta.

– Wprowadzimy również maksymalne poziomy wynagrodzeń, zarówno indywidualnych, jak również tych maksymalnych wydatków, których spodziewamy się czy rekomendujemy w ramach budżetów szpitali ze środków, które przekazujemy z Narodowego Funduszu Zdrowia – zapowiedziała Sobierańska-Grenda.

Minister wyjaśniła, że obecnie maksymalny udział kosztów wynagrodzeń w budżetach szpitali ze środków, które przekazuje NFZ to średnio 81,3 proc.

– Rekomendacje od AOTMiT (Agencji Oceny Technologii Medycznych i Taryfikacji), których oczekujemy do końca sierpnia, powinny uwzględniać 7 poziomów szpitali, które dzisiaj mamy ze względu na ich specyfikę dotyczącą personelu, zabiegowych bądź niezabiegowych świadczeń, szpitali monoprofilowych – zaznaczyła minister zdrowia.



Jolanta Sobierańska-Grenda na konferencji prasowej zaprezentowała plan zmian w ochronie zdrowia

Wskazała, że takie rekomendacje będą gotowe do końca sierpnia.

– Oczywiście z tymi rekomendacjami będziemy w stanie wyjść do dyrektorów szpitali, do właścicieli podmiotów leczniczych, którzy często pytają, jak właściwie powinna wyglądać struktura naszych kosztów, jakie są rekomendacje w tej sprawie – powiedziała minister zdrowia.

Ile będzie wynosić limit?

Sobierańska-Grenda przekazała, że resort planuje „zmierzyć się z maksymalnym limitem wynagrodzeń dla indywidualnego pracownika medycznego”.

– Stawką wyjściową, którą proponujemy, jest kwota do 240 zł brutto za godzinę – powiedziała.

Wyjaśniła, że kwota jest wskaźnikiem, który resort przyjmuje „jako przelicznik do etatu”. Dodała, że resort rozpocznie też pełną kontrolę tzw. procedur walizkowych, czyli sytuacji, kiedy lekarze pracują w kilku szpitalach, wykonując wysoko wycenione procedury.

Koniec lekarzy walizkowych?

Resort potwierdził, że chce ograniczyć zjawisko tzw. lekarzy walizkowych, czyli pracy medyków w wielu

placówkach jednocześnie, często odległych od siebie, przy jednoczesnym braku jednego stałego miejsca zatrudnienia.

– Chcemy, żeby podmiot leczniczy, szpital, który pracuje w oparciu o pieniądze z Narodowego Funduszu Zdrowia, ogłaszał, za ile i na jakich zasadach zatrudnił przedsiębiorcę, który będzie świadczył usługi medyczne. (...) Równie ważne jest rozwiązanie, które chcemy wprowadzić po stronie Narodowego Funduszu Zdrowia, czyli rzeczywiste grafiki pracy – podkreśliła szefowa MZ.

Zaznaczyła, że takie rozwiązanie przyczyni się do ujawnienia wysokości wynagrodzeń medyków.

E-kolejka do końca roku

Szefowa resortu zaproponowała wprowadzenie nowego rozwiązania: e-kolejki.

– Będzie gwarantowała zapisy do szpitali na zabiegi planowe, czyli to, co budzi dzisiaj największe emocje – podkreśliła.

Zaznaczyła, że „jest przekonana, że to rozwiązanie spowoduje transparentne, przejrzyste zasady zapisywania się na zabiegi dla wszystkich pacjentów niezależnie od tego, czy przechodzą przez gabinet prywatny, czy korzystają z protekcji”.

Przekazała, że e-kolejka zostanie wprowadzona do końca tego roku.

EDUKACJA

Wyniki matur już dostępne. Nie wszyscy zdali

Karolina Wrońska

Maturę zdało 81,1 proc. tegorocznych absolwentów wszystkich szkół ponadpodstawowych.

CKE opublikowała w środę wstępne wyniki tegorocznego egzaminu maturalnego w sesji głównej majowej. Spośród tegorocznych absolwentów liceów maturę zdało 85,9 proc.,

a prawo do poprawki w sierpniu ma 9,5 proc. W technikach maturę zdało 71,3 proc. tegorocznych absolwentów, a prawo do poprawki ma 18,5 proc. W szkołach branżowych II stopnia maturę zdało 15,4 proc. absolwentów, a prawo do poprawki ma 28,4 proc.

We wstępnej informacji o wynikach egzaminu maturalnego podano, że egzamin pisemny z polskiego zdało 94 proc. tegorocznych absolwentów szkół ponadpodstawowych, egzamin z matematyki zdało 86 proc. absolwentów, a egzamin pisemny z języka angielskiego, najczęściej wybieranego na maturze języka obcego, zdało 95 proc.

ROLNICTWO

Będą pieniądze za zniszczone przez upał uprawy

Karolina Wrońska

Sadownicy, którzy ponieśli straty spowodowane przez rekordowe upały, otrzymają pomoc od państwa. Zapowiedział to w środę minister rolnictwa Stefan Krajewski.

Szef resortu rolnictwa i rozwoju wsi zwrócił uwagę, że po wiosennych przymrozkach, które zniszczyły

uprawy owoców, polskie sadownictwo poniosło straty spowodowane przez nienotowane do tej pory upały.

– Wiele plantacji zostało dotkniętych właśnie tą anomalią, czyli zaparzeniem owoców na krzakach. (...) Jak tylko będziemy mieli oszacowane straty, będziemy starali się wypłacić pomoc sadownikom. Oczywiście będziemy sięgać po pieniądze z rezerwy budżetowej – powiedział szef resortu rolnictwa podczas konferencji poświęconej rozpoczęciu kampanii „To Twój Pewniak!”, promującej polskie owoce bez pozostałości pestycydów.

KRÓTKO

Bezpieczeństwo

Zagrożenie dywersją ze strony Rosji

Istnieje zagrożenie dywersją ze strony Rosji – poinformował w środę wiceminister obrony narodowej Stanisław Wziątek. – Mogą pojawiać się incydenty o charakterze sabotażu, a także zagrożenia infrastruktury krytycznej. Prowokacje mają budować strach i brak jedności w Polsce, ale także w NATO i UE – mówił. Dodał, że znając metody działania Rosji, to będzie ona robiła wszystko, aby wykaazać, że „każdy ich atak, każda forma dywersji to nie oni, tylko inni”.

Bezpieczny wypoczynek

Ewakuowano uczestników obozów harcerskich

W województwie pomorskim z uwagi na wicher ewakuowano w bezpieczne miejsca 15 obozów harcerskich. Oficer prasowa Komendy Powiatowej PSP w Nowym Dworze Gd. kpt. Anna Piechowska powiedziała, że obecnie w powiecie nowodworskim jest dziesięć obozów harcerskich, w których uczestniczy 927 osób. Również we Fromborku ewakuowano 60 uczestników obozu harcerskiego. Ich namioty w nocy zniszczył wiatr. Ewakuowano też oboz w Rucianem-Nidzie.

Energetyka

Chcą budować elektrownię jądrową

Zainteresowanie realizacją projektu budowy drugiej polskiej elektrowni jądrowej wyraziły podmioty ze Stanów Zjednoczonych, Francji oraz Kanady – poinformował w środę minister energii Miłosz Motyka. Dodał, że o wyborze partnera będzie decydowała m.in. cena energii wytwarzanej w nowej siłowni. Rozpoczęcie budowy drugiej elektrowni planowane jest w 2032 r.



FOT. ADAM JANKOWSKI

Konsekwentnie stoimy na stanowisku, że rosyjska agresja na Ukrainę wymaga zachowania odpowiedzialności również w obszarze sportu międzynarodowego

JAKUB RUTNICKI

Minister sportu i turystyki

Po stronie Seniora

EMERYTURA

Kiedy najlepiej przejść na emeryturę? Ważny nie tylko miesiąc, ale też dzień złożenia wniosku

Przyszli emeryci powinni z rozumą zaplanować moment zakończenia aktywności zawodowej. Najlepiej na emeryturę przejść po swoich urodzinach. Podpowiadamy, jak załatwić niezbędne formalności w ZUS

Małgorzata Stempinska

Prawo do nowej emerytury nie jest uzależnione od długości stażu pracy, ale od osiągnięcia powszechnego wieku emerytalnego - 60 lat w przypadku kobiet i 65 lat w przypadku mężczyzn. Świadczenie może zostać przyznane nawet wtedy, gdy ubezpieczony opłacił składkę tylko za jeden dzień. Wniosek o emeryturę można złożyć najwcześniej 30 dni przed osiągnięciem tego wieku.

Tak ZUS oblicza przyszłą emeryturę


To przyszły emeryt decyduje, kiedy zakończyć aktywność zawodową.

Warto jednak wiedzieć, jakie czynniki wpływają na wysokość świadczenia. Mechanizm obliczania emerytury to proste działanie matematyczne: w liczniku znajdują się wszystkie zwaloryzowane składki emerytalne zgromadzone na koncie w ZUS od 1999 roku oraz kapitał początkowy sprzed 1999 roku. W mianowniku wpisuje się średnie dalsze trwanie życia, czyli prognozowaną liczbę miesięcy życia na emeryturze według komunikatu prezesa Głównego Urzędu Statystycznego. Im większy zgromadzony kapitał i im mniejsza liczba miesięcy, tym wyższa świadczenie. W praktyce oznacza to, że im dłużej pracujemy, tym emerytura będzie wyższa.

- Moment przejścia na emeryturę wpływa na wysokość świadczenia. Każdy dodatkowy miesiąc pracy oznacza wyższą kwotę, a znaczenie może mieć nawet dzień złożenia wniosku do ZUS. Chcąc skorzystać z rocznej waloryzacji składek i kapitału emerytalnego warto poczekać do lipca i wtedy złożyć wniosek o emeryturę - podkreśla Krystyna Michałek, regionalny rzecznik ZUS województwa kujawsko-pomorskiego.

Dlaczego ważny jest dzień i miesiąc przejścia na emeryturę?

Osoby, które osiągnęły już wiek emerytalny i składają wniosek o świadczenie w późniejszym cza-



Przyszli emeryci powinni z rozumą zaplanować moment zakończenia aktywności zawodowej. Mogą wiele zyskać

się, tj. w kolejnych miesiącach po osiągnięciu powszechnego wieku, najlepiej by to zrobiły po dacie urodzenia. Wówczas średnie dalsze trwanie życia będzie krótsze o ten jeden miesiąc, co ma znaczenie przy obliczaniu wysokości emerytury. Na przykład: jeśli ktoś urodził się 20 lipca i chce przejść na emeryturę od sierpnia, to aby skorzystać z tej zasady, powinien złożyć wniosek nie wcześniej niż 20 sierpnia.

Natomiast gdy powszechny wiek emerytalny osiągnęliśmy wcześniej (nie w tym samym miesiącu, w którym składamy wniosek o świadczenie), najkorzystniej jest rozwiązać umowę o pracę np. jeden, dwa dni przed końcem miesiąca i jeszcze w tym samym miesiącu złożyć wniosek o emeryturę wraz ze świadectwem pracy. - Rozwiązanie takie pozwala otrzymać za ten miesiąc zarówno wynagrodzenie, jak i pełną emeryturę - niezależnie od tego, czy wniosek zostanie złożony 15. czy 20. dnia miesiąca. W sytuacji natomiast,

gdy umowa o pracę zostanie rozwiązana dopiero ostatniego dnia miesiąca i w tym samym dniu do ZUS-u trafi świadectwo pracy wraz z wnioskiem o emeryturę, świadczenie zostanie przyznane dopiero od następnego dnia po ustaniu zatrudnienia, a więc od kolejnego miesiąca - zaznacza Krystyna Michałek.

Jak dodaje, zanim zdecydujemy się zakończyć naszą aktywność zawodową warto przyjrzeć się swojemu dotychczasowemu ubezpieczeniu i przeanalizować jak długo były odprowadzane składki emerytalne i w jakiej wysokości. Czy staż ubezpieczeniowy pozwoli na podniesienie wysokości emerytury do gwarantowanej minimalnej emerytury, która przysługuje kobietom z co najmniej 20-letnim okresem składkowym i nieskładkowym oraz mężczyznom z co najmniej 25-letnim okresem ubezpieczeniowym. Przy czym okres nieskładkowy może stanowić 1/3 okresu składkowego. Warto też zwrócić

uwagę na swoją sytuację pracowniczą, czy nie ominą nas np. nagrody jubileuszowe, premie roczne lub kwartalne. Warto również pamiętać, że oprócz comiesięcznych wypłat ZUS gwarantuje również dodatkowe świadczenia takie jak trzynasta, czternasta emerytura. Ważny jest również aspekt związany z waloryzacją świadczeń, która przeprowadzana jest co roku 1 marca.

Mówimy, jak złożyć wniosek o emeryturę

Wniosek o emeryturę (formularz EMP) można złożyć najwcześniej miesiąc przed osiągnięciem wieku emerytalnego. Jeśli nadal pracujemy, dokumenty możemy złożyć jeszcze w trakcie zatrudnienia.

Wypłata emerytury rozpocznie się jednak dopiero po rozwiązaniu umowy o pracę i dostarczeniu do ZUS świadectwa pracy. ZUS ma 30 dni na rozpatrzenie sprawy od wyjaśnienia ostatniej okoliczności niezbędnej do wydania decyzji.

Wniosek o emeryturę możemy złożyć elektronicznie przez platformę eZUS. Wystarczy zalogować się na www.zus.pl/ezus i w katalogu usług wybrać „Złożenie dokumentu EMP”. System automatycznie uzupełni część danych wnioskodawcy. Następnie należy wybrać usługę „Złożenie dokumentu ERP-6”, czyli informację dotyczącą okresów składkowych i nieskładkowych. Po wysłaniu dokumentów otrzymamy elektroniczne potwierdzenie ich złożenia.

Z papierowym wnioskiem EMP możemy również wybrać się do dowolnej placówki ZUS i tam go złożyć. Pracownik Zakładu Ubezpieczeń Społecznych pomoże zweryfikować dokumenty i sprawdzić poprawność danych.

Wniosek o emeryturę można też wysłać pocztą.

Do wniosku należy załączyć formularz ERP-6 oraz - jeśli nie został jeszcze ustalony kapitał początkowy - dokumenty sprzed 1 stycznia 1999 roku, potwierdzające zarówno staż ubezpieczeniowy, jak i wysokość uzyskiwanych zarobków. Potrzebne są także świadectwa pracy, zaświadczenia od pracodawców o zatrudnieniu i wynagrodzeniu (np. druk Rp-7), legitymacja ubezpieczeniowa z wpisami o okresach zatrudnienia oraz dokumenty potwierdzające okresy nauki, jeżeli mają zostać uwzględnione przy ustalaniu stażu ubezpieczeniowego.

Warto skorzystać z pomocy doradcy emerytalnego

Można to zrobić w każdej placówce ZUS-u oraz online - podczas e-wizyty.

Doradca, korzystając z kalkulatora emerytalnego, przygotuje symulację prognozowanej wysokości świadczenia i pokaże, jak zmieni się ono w przypadku dłuższej aktywności zawodowej.

Osoby, które wolą samodzielnie przeanalizować swoją przyszłą sytuację finansową na emeryturze, mogą skorzystać z kalkulatora emerytalnego dostępnego na stronie internetowej ZUS-u, na swoim profilu w eZUS oraz w aplikacji mobilnej mZUS.

©©

KRAKOWSKI ODDZIAŁ IPN I „GAZETA KRAKOWSKA” PRZYPOMINAJĄ

Pogrom Żydów w Kielcach

80 lat temu w Kielcach wybuchł pogrom antyżydowski. W latach PRL temat ten został skazany na zapomnienie. Zmienił to artykuł Krystyny Kersten z 1981 r., opublikowany w „Tygodniku Solidarność”, a następnie wydana kilka lat później książka Bożeny Szaynok. Z czasem pojawiały się kolejne publikacje oraz filmy dokumentalne. Mimo tego interpretacje dotyczące przebiegu, okoliczności i tła tych wydarzeń do dzisiejszego dnia budzą spory.

Roman Gieroń

Niektórzy historycy zadawali pytanie jak to się stało, że 4 lipca 1946 r. w Kielcach, pod okiem tyłu formacji bezpieczeństwa, dopuszczono do wybuchu pogromu? Zwracano uwagę, że wojsko było w stanie zabezpieczyć ten teren, a znajdujące się w mieście służby powinny być gotowe do tłumienia rozruchów. Wątpliwości budziła np. postawa szefa kieleckiego Wojewódzkiego Urzędu Bezpieczeństwa Publicznego (WUBP) mjr. Władysława Sobczyńskiego. Wskazywano, że był „zaufanym człowiekiem” sowieckiej bezpieki, a jego działania (np. wstrzymywanie czynności niektórych funkcjonariuszy) lub ich brak sprzyjały eskalacji zdarzeń. Są również badacze, którzy pisali, że wydarzenia z 4 lipca 1946 r. były spowodowane słabością, a nie siłą władzy komunistycznej i wskazywali na ich społeczne podłoże.

Zagłada i powojenny antysemityzm

W okresie dwudziestolecia międzywojennego ludność żydowska stanowiła około 10 procent populacji II Rzeczypospolitej. Zgodnie ze spisem ludności przeprowadzonym na początku lat trzydziestych XX w. żyło tutaj ponad 3 miliony Żydów. Tylko nieliczni przeżyli przeprowadzoną przez funkcjonariuszy państwa niemieckiego Zagładę. Szacuje się, że w sumie z przedwojennej społeczności polskich Żydów ocalało ponad 350 tysięcy osób. Po zakończeniu wojny część z nich próbowała wracać do swoich dawnych domów – wracali ci, którzy przeżyli na terenie okupowanych ziem polskich (żyjąc „na aryjskich papierach” lub w ukryciu), napływali ocaleni w obozach poza granicami kraju oraz żydowscy repatrianci i przesiedleńcy z ZSRS. W czerwcu 1946 r. w powojennej Polsce odnotowano około 220 tys. Żydów.

Społeczność żydowska w Kielcach przed wojną liczyła około 20 tys. osób. Stanowiła ona niemal jedną trzecią mieszkańców. W lutym 1945 r. w mieście było zaledwie około 200 Żydów. Maria Guterman, odpowiadając podczas tzw. drugiego śledztwa kieleckiego w 1996 r. na pytanie dotyczące stosunku mieszkańców Kielc do ludności żydowskiej zeznała: „Miałam polskich



Rynek w Kielcach po wojnie

przyjaciół i ich stosunek był bardzo dobry. Miałam koleżanki i kolegów. Także przed wojną miałam wielu kolegów, ale jednocześnie panował wielki antysemityzm”.

Dotychczasowe badania wskazują, że w okresie powojennym, zarówno w Polsce, jak i w innych krajach europejskich, ludność żydowska spotykała się z wrogością, która była uwarunkowana szeregiem czynników. Pisano np. o antysemityzmie, konsekwencjach wojny (demoralizacji społecznej i zaniku poszanowania dla ludzkiego życia), chęci grabieży, rabunku czy zaangażowaniu części Żydów po stronie władz komunistycznych. W 1945 r. w Rzeszowie i Krakowie doszło do aktów kolektywnej przemocy antyżydowskiej. Ich geneza wiązała się z rozpowszechnianiem plotek o mordach rytualnych. Podobnie było rok później w Kielcach, gdzie przebywała tylko garstka Żydów.

Przebieg wydarzeń

„Gdy znajdowałem się w budynku, posłyszałem krzyki i przez okno widziałem zbierający się tłum cywili (...). Ludzie, krzycząc, że Żydzi zamordowali dzieci rzucali kamienie w okno budynku” – zeznawał dwa dni po pogromie Izrael Terkieltaub. Geneza wybuchu pogromu w Kielcach była związana ze sprawą zaginięcia kilkuletniego chłopca, Henryka Błaszczyka, który 1 lipca bez wiedzy rodziców miał oddać się od domu i powrócić dopiero dwa dni później. Walenty Błaszczuk z synem i w towarzystwie sąsiada udali się rankiem 4 lipca na komisariat milicji – ojciec Henryka był tam

pchnięcize schodów (...) Gdyśmy wybiegli na plac przed dom, otoczył nas tłum i zaczął niemiłosiernie tłuc”. Działania i zachowania służb mundurowych prowokowały zgromadzonych. Ofiary wyprowadzano na zewnątrz, szykanowano, bito, okradano i mordowano. Wewnątrz kamienicy zastrzelono przewodniczącego Komitetu Żydowskiego Seweryna Kahane. Żydzi byli również wyrzucani przez okna budynku.

Na ulicach napadano na osoby podobne do Żydów oraz tych, którzy stawali w ich obronie. Jeden ze świadków tych wydarzeń, Stanisław Adamczyk, wspominał po kilkadziesiąt lat: „na ziemi leżała młoda kobieta, może miała 17 lat, leciała jej krew z nosa, leżała na wznak (...) ktoś powiedział, że to Żydówka, ja wtedy spytałem nawet ludzi, skąd wiemy, że to Żydówka, nikt mi nie odpowiedział”. Po południu na miejsce zamieszek dotarło kilkuset robotników z Huty „Ludwików” i tartaku. Rozpoczęła się druga, krwawa faza pogromu – robotnicy mieli krzyczeć, że Żydzi pomordowali dzieci. Dopiero w godzinach popołudniowych tłum został rozproszony. Zabici i ranni podczas pogromu byli przywożeni do szpitala św. Aleksandra w Kielcach.

Do ataków na ludność żydowską dochodziło także na pobliskich ulicach i na kieleckim dworcu. Poza opisanymi powyżej wydarzeniami zbrodnie na Żydach miały miejsce także na stacjach i w pociągach na linii Skarżysko – Kielce – Częstochowa. Kilka osób zamordowano w Piekoszowie.

Skutki


Pogrom odbił się echem w kraju oraz za granicą. Komuniści wykorzystali sytuację. Odpowiedzialność za wydarzenia zrzucili na swoich przeciwników politycznych. Ostrze propagandy wymierzono w podziemie niepodległościowe, PSL, Kościół katolicki oraz Rząd na uchodźstwie. Pisano np. o „reakcyjnych niedobitkach faszystowskich”. Kolejne podporządkowane komunistom organizacje i instytucje przyjmowały i publikowały deklaracje, w których potępiano rzekomych sprawców. Natomiast ci, których oskarżano, odpowiedzialność za pogrom przypisywali aparatowi bezpieczeństwa. Wskazywano, że poprzez inspirację wydarzeń z 4 lipca

władza mogła zdobyć argument propagandowy, aby odwrócić uwagę od przeprowadzonego kilka dni wcześniej tzw. referendum ludowego, poprzedzonego terrorem i zakończonego sfałszowaniem wyników. Celem propagandowym służyły również rozliczenia.

W związku z wydarzeniami antyżydowskimi rozpoczęły się aresztowania. Zatrzymywano funkcjonariuszy różnych służb, strażaków (którzy na polecenie UB brali udział w próbie rozproszenia tłumy), a nawet przypadkowych świadków tych zdarzeń. W śledztwie oficjalnie przyjęto, że powodem zniknięcia chłopca Błaszczyka było to, iż oddał się do odległej o ponad dwadzieścia kilometrów od Kielc miejscowości Pielaki – natomiast oskarżenie ludności żydowskiej o porwanie miało być spowodowane strachem przed karą ze strony rodziców. Zbiorowy pogrzeb ofiar odbył się 8 lipca. Dzień później rozpoczął się proces przed Najwyższym Sądem Wojskowym. Wyrok zapadł już 11 lipca. Najwyższą sankcją usłyszało dziewięciu oskarżonych. Kary śmierci wykonano niezwłocznie, bo już następnego dnia wieczorem. W następnych tygodniach przed sądami wojskowymi odbywały się kolejne procesy, w których na ławie oskarżonych stawali funkcjonariusze różnych służb, wojskowi, a także osoby cywilne. Jednak ogłaszane w nich wyroki nie były już tak wysokie.

Reasumując, do wybuchu pogromu w Kielcach doprowadziła fałszywa pogłoska. Komunistyczne służby nie zareagowały w sposób właściwy. Tłum został skutecznie powstrzymany dopiero wtedy, gdy doszło już do najgorszego. Mimo, że w zainicjowaniu zająć brali udział milicjanci i żołnierze, komunistyczna propaganda winę zrzuciła na podziemie i przeciwników politycznych. Wskutek opisanych wydarzeń antyżydowskich zginęło co najmniej 40 Żydów i 2 nie-Żydów. Tylko w ciągu kolejnych trzech miesięcy po pogromie, za nieformalną zgodą władz komunistycznych, powojenną Polskę opuściło kilkadziesiąt tysięcy Żydów. Dla wielu ocalałych rodzinne miejscowości przypominały o Zagładzie. Pragnienie dołączenia do krewnych żyjących za granicą oraz brak poczucia bezpieczeństwa zapewne przyspieszyły decyzję wielu z nich o wyjeździe.

PROGRAMOWO



G. 22:00

Rocketman

TVN

Musicalowa biografia Eltona Johna, jednej z największych gwiazd muzyki w historii popu i rocka. Film Dextera Fletchera („Bohemian Rhapsody”) opowiada historię chłopaka z małego miasteczka, który stał się ikoną popkultury. Elton John urodził się w zwykłej brytyjskiej rodzinie. Od dziecka przejawiał talent muzyczny, choć rodzice nie wierzyli, że odniesie sukces. To nie przeszkodziło mu w karierze. Gdy wraz z przyjacielem napisał „Your song”, drzwi do muzycznego raję stanęły otworem. Niestety, oprócz blichtru czekało wiele niebezpieczeństw: narkotyki, alkohol i ludzie, którym nie można ufać. W rolę muzyka wcielił się Taron Egerton, który został wyróżniony Złotym Globem. Utwór „(I’m Gonna) Love Me Again” w wykonaniu Eltona Johna i Taron Egertona został nagrodzony Złotym Globem i Oscarem. W sumie film zdobył 29 nominacji.



G. 14:00

Złoty chłopak

TVP1

Suna traci nadzieję na odnalezienie dziewczynki i coraz gorzej radzi sobie z całą sytuacją. Także Seyran jest przerażona i mierzy się z poczuciem bezsilności. Informacje o porwaniu przedostają się do prasy, wywołując chaos. Ferit decyduje się na desperacki krok – porywa Tarika i próbuje zmusić go do wyznania prawdy. Policja odnajduje Hatice, która wraca do rodziny cała i zdrowa. Dziewczynka opowiada, że Duru pomogła jej uciec.



G. 20:00

Forrest Gump

Paramount

USA, koniec lat 40. W Alabamie przychodzi na świat chłopiec z niedowładem nóg, o ilorazie inteligencji znacznie poniżej przeciętnej – Forrest Gump (Tom Hanks). Forrest trzyma się kilku prostych zasad, wpojonych przez kochającą matkę (Sally Field). Znajduje zrozumienie jedynie u niej i przyjaciółki Jenny (Robin Wright). Wyrasta na człowieka o wielkim sercu i zdolności do wpadania w centrum największych wydarzeń w historii USA. Zostaje gwiazdą futbolu i mistrzem ping-ponga, bohaterem wojny wietnamskiej, aż wreszcie zostaje przedsiębiorcą z ogromną fortuną. Nigdy jednak nie rezygnuje z miłości do Jenny. Film zdobył 13 nominacji i sześć Oscarów, w tym dla reżysera i grającego główną rolę Toma Hanksa. Film jest nie tylko przewrotnym spojrzeniem na 50 lat historii, ale bardzo poważnym pytaniem o kondycję dzisiejszej ludzkości.

G. 20:10

GORĄCY TEMAT

Ale Kino+ HD

Historia kobiet, które przeciwstawiły się toksycznej i przemocowej praktyce. Stacja The Fox News to jedna z największych telewizji informacyjnych w USA. Praca w niej otwiera drzwi do wielkiej dziennikarskiej kariery i równie wielkich pieniędzy. Żeby ją dostać i utrzymać, a potem wspiąć się po szczeblach kariery trzeba zadowolić jej twórcę i despotycznego szefa Rogera Aileasa. W przypadku kobiet pracujących w stacji, słowo „zadowolony” ma bardzo dosłowne znaczenie. Zaczyna się od niewybrednych żartów, aluzji, a kończy na erotycznych propozycjach nie do odrzucenia. Ten stan rzeczy trwa przez lata, a dziennikarki stacji przechodzą koszmar. Odmowa obcowania z Ailesem grozi nie tylko zastopowaniem kariery, ale wyrzuceniem z pracy i wilczym biletem na rynku. Trzy kobiety będące na różnych szczeblach medialnej drabiny znajdują w sobie siłę, by wreszcie powiedzieć „DOŚĆ”. Jednak Ailes nie zamierza się poddać bez walki. Dysponuje wielką władzą, fortuną i kontaktami na politycznych szczytach. Nikt jeszcze się nie spodziewa, że ta konfrontacja zadecyduje o losie milionów kobiet na całym świecie.



G. 16:00

Dziedzictwo

TVP1

Poyraz odrzuca prośby rodziny o powrót do domu. Drastycznie wysokie ceny wynajmu zmuszają ich do pozostania w warsztacie. Sytuację próbuje wykorzystać Semih, który chce ich skłócić. Położna Sukran szantażuje Cansel. Aynur i Sinan postanawiają zawiesić swoją grę przed Isl.

G. 17:20

Panna młoda

TVP2

Sinem nie pochwała zachowania Meliha – w jej opinii miesza się w sprawy, w które nie powinien. Mistrz Ertugrul poucza Cihana i Cemila, wskazując im drogę ku lepszemu. Yasemin dostaje wyniki badań krwi Beyzy i poznaje prawdę: cięża to jedno wielkie oszustwo. Beyza próbuje ją szantażem zmusić do milczenia. Ich kłótnia i szarpalina kończy się tragicznie.

OBWIESZCZENIE

Na podstawie art. 11f ust. 3 ustawy z dnia 10 kwietnia 2003 r. o *szczególnych zasadach przygotowania i realizacji inwestycji w zakresie dróg publicznych* (Dz.U.2024.311 – zwanej dalej *specustawą*) oraz art. 49 ustawy z dnia 14 czerwca 1960 r. *Kodeks postępowania administracyjnego* (Dz.U.2025.1691)

WOJEWODA MAŁOPOLSKI zawiadamia, że

w dniu 29 czerwca 2026 r. została wydana decyzja Nr 15/2026, znak: **WI-VI.7820.1.5.2026.EF, o zezwoleniu na realizację inwestycji drogowej**, pn.: „Budowa nowego przebiegu drogi wojewódzkiej nr 969 klasy G o długości 3,03 km w województwie małopolskim, powiecie nowosądeckim, na terenie gminy Łącko w ramach zadania: „Obwodnica Łącka - zaprojektowanie i wykonanie robót budowlanych”, na wniosek inwestora – Zarządu Województwa Małopolskiego.

Projektowana inwestycja planowana jest do realizacji na terenie województwa małopolskiego, w powiecie nowosądeckim, w gminie Łącko, w miejscowościach: Łącko oraz Czerniec – na niżej wymienionych działkach ewidencyjnych, które znajduje się:

1. między liniami rozgraniczającymi teren, w projektowanym pasie drogowym drogi wojewódzkiej nr 969, zgodnie z art. 11f ust. 1 pkt 2 *specustawy* (w odniesieniu do nieruchomości, które podlegają podziałowi – przed nawiasem podano numer działki, która powstaje w wyniku zatwierdzenia podziału i jest przeznaczona pod drogę, w nawiasie podano numer działki przed podziałem):

- jednostka ewidencyjna 121009_2 Łącko, obręb ewidencyjny 0001 Czerniec: 347/2 (3,547), 436/1 (436), 355/2 (355), 437/1 (437), 438/1 (438), 439/1 (439), 355/3 (355), 441/1 (441), 440/1 (440), 433/1 (433), 358/1 (358), 359/4 (359/2), 361/2 (361/1), 365/7 (365/3), 355/1 (355), 367/2 (367/1), 368/1 (368), 365/4 (365/2), 366/1 (366), 348/2 (348), 348/1 (348), 371/1 (371), 383/1 (383), 370/4 (370/1), 383/2 (383), 372/6 (372/3), 395/1 (395), 386/1 (386), 396/1 (396), 397/1 (397), 398/1 (398), 399/3 (399/1), 400/3 (400/1), 401/3 (401/1), 402/3 (402/1), 403/5 (403/1), 403/9 (403/4), 428/1 (428), 404/4 (404/1), 404/7 (404/3);

- jednostka ewidencyjna 121009_2 Łącko, obręb ewidencyjny 0004 Łącko: 2200/1 (2200), 1721/1 (1721), 1722/6 (1722/3), 1722/8 (1722/4), 1723/1 (1723), 1724/1 (1724), 1725/1 (1725), 1726/1 (1726), 1727/1 (1727), 1728/1 (1728), 1651/1 (1651), 1743/1 (1743), 1729/2 (1729/1), 1744/1 (1744), 1745/1 (1745), 2164/1 (2164), 1857/3 (1857/1), 1857/5 (1857/2), 1858/1 (1858), 1859/3 (1859/2), 1860/1 (1860), 1861/1 (1861), 1862, 1863/7 (1863/6), 1912/8 (1912/2), 1809/3, 1864/2, 1864/13 (1864/11), 1865/1 (1865), 1912/9 (1912/2), 1912/3 (1912/1), 1912/4 (1912/1), 1885/5 (1885/4), 1900, 1887/5 (1887/3), 1887/7 (1887/4), 1888/2 (1888/1), 1889/2 (1889/1), 1890/2 (1890/1), 1891/2 (1891/1), 1892/2 (1892/1), 1893/2 (1893/1), 1894/1 (1894), 1895/3 (1895/1), 1896/1 (1896), 1897/2 (1897/1), 1898/2 (1898/1), 1899/2 (1899/1), 1411/2 (1411/1), 1410/4 (1410/2), 1409/2 (1409/1), 1408/11 (1408/2), 1408/14 (1408/10), 1407/5 (1407/3), 1412/5 (1412/4);

2. między liniami rozgraniczającymi teren, w granicach pasów drogowych innych dróg publicznych, objętych obowiązkiem budowy lub rozbudowy innych dróg publicznych, zgodnie z art. 11f ust. 1 pkt 2 oraz art. 11f ust. 1 pkt 8 lit. g *specustawy* (w odniesieniu do nieruchomości, które podlegają podziałowi – przed nawiasem podano numer działki, która powstaje w wyniku zatwierdzenia podziału i jest przeznaczona pod drogę, w nawiasie podano numer działki przed podziałem):

a) projektowana droga D6 (starodroże drogi wojewódzkiej nr 969, docelowo droga powiatowa)
- jednostka ewidencyjna 121009_2 Łącko, obręb ewidencyjny 0001 Czerniec: 347/1 (347);

b) projektowana droga D7 (starodroże drogi wojewódzkiej nr 969, docelowo droga powiatowa)
- jednostka ewidencyjna 121009_2 Łącko, obręb ewidencyjny 0004 Łącko: 1896/3 (1896), 1412/6 (1412/4), 1407/6 (1407/3);

c) projektowana droga gminna nr 292056K odc. 1
- jednostka ewidencyjna 121009_2 Łącko, obręb ewidencyjny 0001 Czerniec: 440/2 (440), 441/2 (441), 355/4 (355), 434, 433/2 (433), 435, 360, 358/2 (358), 359/5 (359/2), 361/3 (361/1), 367/3 (367/1), 368/2 (368), 348/4 (348), 348/3 (348), 371/2 (371), 370/5 (370/1), 383/3 (383), 372/7 (372/3), 395/2 (395), 396/2 (396), 397/2 (397), 398/2 (398), 399/4 (399/1), 400/4 (400/1), 401/4 (401/1), 402/4 (402/1), 403/6 (403/1);

d) projektowana droga gminna nr 292056K odc. 2
- jednostka ewidencyjna 121009_2 Łącko, obręb ewidencyjny 0001 Czerniec: 365/8 (365/3), 365/5 (365/2), 366/2 (366), 370/6 (370/1), 372/8 (372/3), 386/2 (386), 396/3 (396), 397/3 (397), 387/1 (387);

e) projektowana droga gminna nr 292058K

- jednostka ewidencyjna 121009_2 Łącko, obręb ewidencyjny 0001 Czerniec: 403/11 (403/4), 404/10 (404/3), 403/10 (403/4), 404/8 (404/3);

f) projektowana droga D1 (planowana droga gminna)

- jednostka ewidencyjna 121009_2 Łącko, obręb ewidencyjny 0001 Czerniec: 404/9 (404/3);

- jednostka ewidencyjna 121009_2 Łącko, obręb ewidencyjny 0004 Łącko: 2200/2 (2200), 1721/2 (1721), 1722/9 (1722/4), 1723/2 (1723), 1724/2 (1724), 1725/2 (1725);

g) projektowana droga gminna nr 292035K odc. 2

- jednostka ewidencyjna 121009_2 Łącko, obręb ewidencyjny 0004 Łącko: 1725/4 (1725), 1726/2 (1726), 1727/2 (1727), 1728/2 (1728), 1651/2 (1651), 1742/1 (1742), 1743/2 (1743), 1744/2 (1744), 1745/2 (1745), 2164/2 (2164);

h) projektowana droga gminna nr 292035K odc. 3

- jednostka ewidencyjna 121009_2 Łącko, obręb ewidencyjny 0004 Łącko: 1725/3 (1725), 1726/3 (1726), 1727/3 (1727), 1728/3 (1728);

i) projektowana droga gminna nr 292035K odc. 1

- jednostka ewidencyjna 121009_2 Łącko, obręb ewidencyjny 0004 Łącko: 1728/4 (1728), 1729/3 (1729/1), 1730/2 (1730/1), 1732/3 (1732/2), 1731/5 (1731/2), 1745/3 (1745), 1731/3 (1731/1), 2164/3 (2164), 1734/1 (1734);

j) projektowana droga D5 (docelowo droga gminna)

- jednostka ewidencyjna 121009_2 Łącko, obręb ewidencyjny 0004 Łącko: 1912/10 (1912/2), 1912/5 (1912/1), 1876/1 (1876);

k) projektowana droga D3 (planowana droga gminna)

- jednostka ewidencyjna 121009_2 Łącko, obręb ewidencyjny 0004 Łącko: 1889/3 (1889/1), 1890/3 (1890/1), 1891/3 (1891/1), 1892/3 (1892/1), 1893/3 (1893/1), 1894/2 (1894), 1895/4 (1895/1), 1896/2 (1896), 1897/3 (1897/1), 1898/3 (1898/1), 1899/3 (1899/1);

l) projektowana droga D4 (planowana droga gminna)

- jednostka ewidencyjna 121009_2 Łącko, obręb ewidencyjny 0004 Łącko: 1408/12 (1408/2), 1408/15 (1408/10), 1407/7 (1407/3);

m) projektowana droga DG (docelowo droga gminna)

- jednostka ewidencyjna 121009_2 Łącko, obręb ewidencyjny 0004 Łącko: 1410/5 (1410/2), 1409/3 (1409/1);

3. w terenie objętym obowiązkiem przebudowy innych dróg publicznych, zgodnie z art. 11f ust. 1 pkt 8 lit. g *specustawy*:

a) droga gminna nr 292056K odc. 2

- jednostka ewidencyjna 121009_2 Łącko, obręb ewidencyjny 0001 Czerniec: w części działki nr 383/4 (383);

b) droga gminna nr 292058K

- jednostka ewidencyjna 121009_2 Łącko, obręb ewidencyjny 0001 Czerniec: w części działki nr 428/3 (428), 404/6 (404/1), 403/3, 428/2 (428), 404/5 (404/1);

c) droga gminna nr 292035K odc. 3

- jednostka ewidencyjna 121009_2 Łącko, obręb ewidencyjny 0004 Łącko: w części działki nr 1651/4 (1651);

d) droga gminna nr 292035K odc. 1

- jednostka ewidencyjna 121009_2 Łącko, obręb ewidencyjny 0004 Łącko: - w części działki nr 1651/3 (1651);

4. w terenie objętym obowiązkiem budowy lub przebudowy sieci uzbrojenia terenu, zgodnie z art. 11f ust. 1 pkt 8 lit. e *specustawy*:

- jednostka ewidencyjna 121009_2 Łącko, obręb ewidencyjny 0001 Czerniec: 347/3 (347), 347/4 (347), 439/2 (439), 348/5 (348), 438/2 (438), 355/5 (355);

- jednostka ewidencyjna 121009_2 Łącko, obręb ewidencyjny 0004 Łącko: 1651/5 (1651), 2164/5 (2164), 1859/4 (1859/2), 1912/13 (1912/2), 1912/14 (1912/2), 1408/13 (1408/2), 1408/16 (1408/10), 1407/8 (1407/3), 1895/6 (1895/1), 1896/5 (1896);

5. w terenie objętym obowiązkiem budowy lub przebudowy zjazdów, zgodnie z art. 11f ust. 1 pkt 8 lit. h *specustawy*:

- jednostka ewidencyjna 121009_2 Łącko, obręb ewidencyjny 0001 Czerniec: 365/6 (365/2), 402/5 (402/1);

- jednostka ewidencyjna 121009_2 Łącko, obręb ewidencyjny 0004 Łącko: 1744/3 (1744), 1745/4 (1745), 1411/3 (1411/1), 1895/6 (1895/1), 1896/5 (1896), 1912/7 (1912/1);

6. w terenie objętym obowiązkiem budowy lub przebudowy urządzeń wodnych lub urządzeń melioracji wodnych szczegółowych, zgodnie z art. 11f ust. 1 pkt 8 lit. f *specustawy*:

- jednostka ewidencyjna 121009_2 Łącko, obręb ewidencyjny 0001 Czerniec: 348/5 (348), 439/2 (439), 355/5 (355), 438/2 (438);

- jednostka ewidencyjna 121009_2 Łącko, obręb ewidencyjny 0004 Łącko: 1742/2 (1742), 1743/3 (1743), 1744/3 (1744), 1745/4 (1745), 2164/4 (2164), 1651/4 (1651);

7. w terenie objętym obowiązkiem i terminem rozbiórki istniejących obiektów budowlanych nieprzewidzianych do dalszego użytkowania, zgodnie z art. 11f ust. 1 pkt 8 lit. c *specustawy*:

- jednostka ewidencyjna 121009_2 Łącko, obręb ewidencyjny 0001 Czerniec: 403/12 (403/4), 404/11 (404/3);
- jednostka ewidencyjna 121009_2 Łącko, obręb ewidencyjny 0004 Łącko: 1859/4 (1859/2), 1864/14 (1864/11);

8. w granicach terenu niezbędnego dla realizacji inwestycji – teren wód płynących – zgodnie z art. 20a ust. 1 *specustaw*:

- jednostka ewidencyjna 121009_2 Łącko, obręb ewidencyjny 0001 Czerniec: 164;
- jednostka ewidencyjna 121009_2 Łącko, obręb ewidencyjny 0004 Łącko: 2202, 962,1809/2, 1863/5, 1912/14 (1912/2).

¹ w odniesieniu do nieruchomości, które podlegają podziałowi – przed nawiasem podano numer działki, która powstaje w wyniku zatwierdzenia podziału i posiada dotychczasowe przeznaczenie, w nawiasie podano numer działki przed podziałem

Decyzja zawiera rozstrzygnięcia w zakresie udzielenia zezwolenia na realizację ww. inwestycji drogowej, w tym w szczególności dotyczące ustalenia: linii rozgraniczających teren projektowanego pasa drogowego drogi wojewódzkiej nr 969; linii rozgraniczających teren granic pasów drogowych innych dróg publicznych objętych obowiązkiem budowy innych dróg publicznych; obowiązku przebudowy innych dróg publicznych; obowiązku i terminu rozbiórki istniejących obiektów budowlanych nieprzewidzianych do dalszego użytkowania; obowiązku budowy lub przebudowy zjazdów; obowiązku budowy lub przebudowy sieci uzbrojenia terenu; obowiązkiem budowy lub przebudowy urządzeń wodnych lub urządzeń melioracji wodnych szczegółowych; zatwierdzenia podziału nieruchomości; oznaczenia nieruchomości, które stają się własnością Województwa Małopolskiego; zatwierdzenia projektu zagospodarowania terenu oraz projektu architektoniczno-budowlanego; określenia szczególnych warunków zabezpieczenia terenu budowy i prowadzenia robót budowlanych; określenia szczegółowych wymagań dotyczących nadzoru na budowie oraz określenia terminu wydania nieruchomości lub wydania nieruchomości i opróżnienia lokali i innych pomieszczeń położonych w liniach rozgraniczających teren planowanej inwestycji na 121 dzień od dnia, w którym decyzja o zezwoleniu na realizację inwestycji drogowej stanie się ostateczna.

Ww. decyzji został nadany rygor natychmiastowej wykonalności.

Decyzja, której został nadany rygor natychmiastowej wykonalności, zgodnie z art. 17 ust. 3 *specustawy*, zobowiązuje do niezwłocznego wydania nieruchomości, opróżnienia lokali i innych pomieszczeń, uprawnia do faktycznego objęcia nieruchomości w posiadanie przez właściwego zarządcę drogi, uprawnia do rozpoczęcia robót budowlanych oraz uprawnia do wydania przez właściwy organ dziennika budowy.

Strony postępowania mogą zapoznać się z treścią decyzji w Oddziale Zezwoleń na Realizację Inwestycji Wydziału Infrastruktury Małopolskiego Urzędu Wojewódzkiego w Krakowie przy ul. Basztowej 22, 31-156 Kraków, pokój nr 347 (III piętro), od poniedziałku do piątku, w godzinach pracy urzędu. Zaleca się wcześniejsze uzgodnienie terminu spotkania telefonicznie pod numerem telefonu 12 39 21 671.

Od ww. decyzji służy stronom prawo wniesienia odwołania do Ministra Finansów i Gospodarki za pośrednictwem organu wydającego decyzję, tj. Wojewody Małopolskiego (ul. Basztowa 22, 31-156 Kraków), w terminie 14 dni od daty jej doręczenia.

Wyjaśnia się, że **doręczenie ww. decyzji** uważa się za dokonane w dniu odbioru decyzji przez wnioskodawcę, a dla pozostałych stron po upływie 14 dni od dnia publicznego ogłoszenia, tj. ukazania się obwieszczenia o wydaniu ww. decyzji, zgodnie z art. 49 ustawy *Kodeks postępowania administracyjnego*.

Zgodnie z art. 11g ust. 1a *specustawy* odwołanie strony od decyzji o zezwoleniu na realizację inwestycji drogowej zawiera zarzuty odnoszące się do tej decyzji, określa istotę i zakres żądania będącego przedmiotem odwołania oraz wskazuje dowody uzasadniające to żądanie.

Odwołanie służy także:

- organizacji ekologicznej powołującej się na swoje cele statutowe, jeżeli prowadzi ona działalność statutową w zakresie ochrony środowiska lub ochrony przyrody przez minimum 12 miesięcy przed dniem wszczęcia postępowania w sprawie zezwolenia na inwestycję, także w przypadku gdy nie brała ona udziału w postępowaniu prowadzonym przez organ pierwszej instancji (w postępowaniu odwoławczym organizacja ekologiczna uczestniczy na prawach strony),
- stronie postępowania w sprawie wydania decyzji o środowiskowych uwarunkowaniach,

REKLAMA

0011551191

(art. 86g ustawy o udostępnianiu informacji o środowisku i jego ochronie, udziale społeczeństwa w ochronie środowiska oraz o ocenach oddziaływania na środowisko).

Odwołanie przysługuje w zakresie, w jakim organ właściwy do wydania zezwolenia na inwestycję jest związany decyzją o środowiskowych uwarunkowaniach zgodnie z art. 86 pkt 2 ww. ustawy. Odwołanie powinno zawierać:

- 1) wskazanie, w jakim zakresie zezwolenie na inwestycję jest niezgodne z decyzją o środowiskowych uwarunkowaniach lub nie uwzględnia jej postanowień;
- 2) uzasadnienie;
- 3) w przypadku odwołania wnoszonego przez stronę postępowania w sprawie wydania decyzji o środowiskowych uwarunkowaniach

- informacje lub dokumenty potwierdzające prawa rzeczowe do nieruchomości znajdującej się w zasięgu oddziaływania przedsięwzięcia, zawierające co najmniej numer działki ewidencyjnej oraz, o ile został ujawniony, numer jej księgi wieczystej.

Odwołanie wnosi się w terminie 14 dni od dnia upływu terminu udostępnienia treści zezwolenia na inwestycję w Biuletynie Informacji Publicznej Małopolskiego Urzędu Wojewódzkiego w Krakowie, zgodnie z art. 72 ust. 6 ww. ustawy.

Zanonimizowana wersja decyzji dostępna jest na stronie Biuletynu Informacji Publicznej Małopolskiego Urzędu Wojewódzkiego w Krakowie – w zakładce: *Urząd Wojewódzki > Wydział > Infrastruktury > Repozytorium plików > nazwa inwestycji*

Nadmienia się, że zgodnie z art. 63 ustawy *Kodeks postępowania*

administracyjnego podania (żądania, wyjaśnienia, odwołania, zażalenia) wnosi się na piśmie, za pomocą telefaksu lub ustnie do protokołu. Podania utracone w postaci elektronicznej wnosi się na adres do doręczeń elektronicznych lub za pośrednictwem konta w systemie teleinformatycznym organu administracji publicznej. Jeżeli przepisy odrębne nie stanowią inaczej, podania wniesione na adres poczty elektronicznej organu administracji publicznej pozostawia się bez rozpoznania.

Przepis art. 11f ust. 3 *specustawy* zobowiązuje także organ wydający decyzję do przesłania zawiadomienia o wydaniu decyzji o zezwoleniu na realizację inwestycji drogowej dotychczasowemu właścicielowi lub użytkownikowi wieczystemu na adres określony w katastrze nieruchomości. Doręczenie zawiadomienia na adres wskazany w katastrze nieruchomości jest skuteczne.



Fundusze Europejskie
na Infrastrukturę,
Klimat, Środowisko

Dofinansowane przez
Unię Europejską



REKLAMA

0011551181

WYCIĄG Z OGŁOSZEŃ BURMISTRZA MIASTA CHRZANOWA O PRZETARGACH NA SPRZEDAŻ:

- I. Niezabudowanej nieruchomości obejmującej działkę ozn. w ewidencji gruntów i budynków jedn. ewid. Chrzanów - miasto, obręb Kościelec nr 4345 o pow. 0,0047 ha, wpisanej w księdze wieczystej nr KR1C/00012216/6. Cena wywoławcza do przetargu ustalona została na kwotę 6 000 zł. Termin przetargu 1.10.2026 r. godz. 9.00. Wysokość wadium: 1200 zł.
- II. Nieruchomości położonej w rejonie ul. Borowcowej w Chrzanowie, obejmującej działkę ozn. w ewidencji gruntów i budynków jedn. ewid. Chrzanów-miasto, obręb Pogorzyce nr 49/283 o pow. 0,0912 ha, wpisanej w KR1C/00104660/5 wraz z udziałem 1/3 część w działce nr 49/286 o pow. 0,0374 ha, wpisanej w KR1C/00041090/8. Cena wywoławcza do przetargu ustalona została na kwotę 135 000 zł. Termin przetargu 1.10.2026 r. godz.9.30. Wysokość wadium: 27 000 zł.
- III. Nieruchomości położonej w rejonie ul. Borowcowej w Chrzanowie, obejmującej działkę ozn. w ewidencji gruntów i budynków jedn. ewid. Chrzanów-miasto, obręb Pogorzyce nr 49/284 o pow. 0,0972 ha, wpisanej w KR1C/00104661/2 wraz z udziałem 1/3 część w działce nr 49/286 o pow. 0,0374 ha, wpisanej w KR1C/00041090/8. Cena wywoławcza do przetargu ustalona została na kwotę 145 000 zł. Termin przetargu 1.10.2026 r. godz. 10.00. Wysokość wadium: 29 000 zł.
- IV. Nieruchomości położonej przy ul. Borowcowej w Chrzanowie, obejmującej działki ozn. ewidencji gruntów i budynków jedn. ewid. Chrzanów-miasto, obręb Pogorzyce nr 138/319 o pow. 0,0082 ha i 138/321 o pow. 0,1769 ha, wpisanej w księdze wieczystej nr KR1C/00100352/5. Cena wywoławcza do przetargu ustalona została na kwotę 110 000 zł. Termin przetargu 1.10.2026 r. godz. 10.30. Wysokość wadium: 22 000 zł.

- Ceny nieruchomości opisanych w pkt II – IV ujmują w sobie podatek VAT wg stawki 23%.
- Przetargi na sprzedaż nieruchomości opisanych w pkt I - IV przeprowadzone zostaną w siedzibie Urzędu Miejskiego w Chrzanowie, Aleja Henryka 20, sala 54.
- Wyłonienie nabywców nastąpi: w drodze przetargu ustnego ograniczonego do właścicieli nieruchomości przyległych – dot. nieruchomości opisanej w pkt I, w przetargach ustnych nieograniczonych – dot. nieruchomości opisanych w pkt od II do IV.
- Warunkiem przystąpienia do poszczególnych przetargów jest: wniesienie wadium w terminie do 25.09.2026 r., a w przypadku nieruchomości opisanej w pkt I dodatkowo pisemnego zgłoszenia udziału w przetargu, które należy złożyć w zamkniętej kopercie na Dzienniku Podawczym Urzędu Miejskiego w Chrzanowie, Aleja Henryka 20, w terminie do 25.09.2026 r., z opisem „przetarg ograniczony – działka nr 4345”. Za termin wpłaty uważa się datę wpływu środków na konto Urzędu Miejskiego w Chrzanowie.
- Ogłoszenie podaje się do publicznej wiadomości (na tablicy ogłoszeń w siedzibie Urzędu Miejskiego w Chrzanowie, Aleja Henryka 20, I piętro obok pok. 38, na stronie internetowej www.chrzanow.pl, w zakładce obrót nieruchomościami - zbycie nieruchomości - ogłoszenia o przetargach - nieruchomości niezabudowane, w Biuletynie Informacji Publicznej - zamówienia publiczne i ogłoszenia – ogłoszenia różne, a wyciąg z ogłoszenia o przetargu w prasie).
- Szczegółowe informacje udzielane są w siedzibie Urzędu Miejskiego w Chrzanowie, Aleja Henryka 20, pok. 41, I piętro, lub pod nr tel. 32 758 51 41.

DROBNE

Nieruchomości

MIESZKANIA - KUPIĘ

Kupię mieszkanie zadłużone,
z trudnym lokatorem,
komornikiem, udziały. Gotówka,
883-402-202

Handlowe

MASZYNY URZĄDZENIA

KUPIMY maszyny do obróbki metalu
i drewna. Tel.: 782-592-790.

Turystyka

KRAJ - MORZE

USTKA- Wczasy! Pokoje! 604-486-413.

Matrymonialne

KAWALER lat 52, rencista, majątny,
poznana pannę od 20 do 39 lat. Szukam
skromniej osoby stanu wolnego w celu
matrymonialnym. Chętnie zaproszę do
siebie. Adam z Oświęcimia 730 244 629

REKLAMA

0011540252

USŁUGI DEKARSKIE

POGOTOWIE DEKARSKO-BLACHARSKIE!
Naprawa i remont dachów • Likwidacja przecieków.
Darmowa wycena • Szybko i solidnie • Atrakcyjne ceny.

Zadzwoń! ☎ **573-852-370, 517-343-744**

REKLAMA

0011550711

Syndyk zaprasza do składania ofert w konkursie na
**sprzedaż M2 o powierzchni ok. 49.38 m², 4/4 piętro, kamienica,
stan do odświeżenia/remontu, przy ul. Krowoderskiej 72
w stanie wolnym od obciążeń.**
Cena wywoławcza 679 550 zł.

Oferty można składać do 28 lipca 2026 r. do godziny 10:30 w kancelarii syndyka przy
ul. Lubicz 27/57 w Krakowie.
Uwaga, liczy się data faktycznego wpływu oferty a nie data nadania w placówce pocztowej.
Uwaga, aby wziąć udział w konkursie należy bezwzględnie zapoznać się z regulaminem konkursu
oraz operatem. Więcej informacji na of@legispartner.pl oraz pod nr telefonu 690 898 230.

AUTOREKLAMA

Nekrologi

zamówisz tutaj:
Kraków, ul. Zabłocie 43A

tel. 12 6 888 444,
508 26 26 84

reklama.krakow@polskapress.pl

REKLAMA

0011546791

KARAWAN GRUPA
FIRM POGRZEBOWYCH
TRADYCJE OD 1981 ROKU

CAŁĄ DOBĘ
12 411 11 11
12 658 21 11
również w
Niedziele i Święta

www.karawan.pl

Kompleksowe Usługi Pogrzebowe

ul. Rakowicka 26a 12 222 00 30
ul. Reduta 3B 12 222 50 49
Cm. Batowice 12 413 63 46
ul. Rakowicka 33a 12 412 89 83
ul. Wrocławska 8 12 631 77 95
Cm. Grębałów 12 645 14 35
Krakowskie Krematorium ul. Wielogórska 20 12 413 33 33
Sieroszewskiego 5 12 686 61 45
cała dobę
ul. Dolnych Młynów 3 12 632 11 22
ul. Bieżanowska 24 12 658 21 11
cała dobę
ul. Ćwiklińskiej 10 606 793 279

REKLAMA

0011551919

Naszej Koleżance
Irenie Legutko
byłej wieloletniej kierownicze Biura Ogłoszeń i Reklamy
Oddziału „Gazety Krakowskiej” w Nowym Sączu

wyrazy głębokiego współczucia
z powodu śmierci

Męża
śtę
inż. **Wojciecha Legutki**
składają

Koleżanki i Koledzy z „Gazety Krakowskiej”

OBWIESZCZENIE

Na podstawie art. 10 ustawy z 8 lipca 2010 r. o szczególnych zasadach przygotowania do realizacji inwestycji w zakresie budowli przeciwpowodziowych (t.j. Dz.U.2026.104) – zwanej dalej *specustawą*

WOJEWODA MAŁOPOLSKI

zawiadamia, że 25 czerwca 2026 r. wydał decyzję nr 2/2026 znak: WI-VI.7840.1.1.2026. AL o pozwoleniu na realizację inwestycji przeciwpowodziowej, pn.: „Budowa stanowiska pompowego w miejscowości Drwinia, gmina Drwinia, województwo małopolskie” wykonywanej w ramach zadania: „Poprawa bezpieczeństwa powodziowego na terenie gminy Drwinia poprzez budowę stanowisk pomp mobilnych, jako element wzmocnienia systemu zarządzania kryzysowego – dokumentacja projektowa” – na wniosek z 2 lutego 2026 r. uzupełniony i skorygowany 29 marca 2026 r. oraz 5 maja 2026 r., złożony przez Gminę Drwinia, działającą przez pełnomocnika.

Projektowana inwestycja planowana jest do realizacji w miejscowości Drwinia, gmina Drwinia, powiat bocheński, województwo małopolskie, na niżej wymienionych działkach ewidencyjnych lub ich części, oznaczonych według katastru nieruchomości, położonych w projektowanym obszarze inwestycji:

a) niezbędnych do jej realizacji, znajdujących się między liniami rozgraniczającymi teren, które są obecnie własnością lub stają się własnością Gminy Drwinia (w odniesieniu do nieruchomości, które podlegają podziałowi – przed nawiasem podano numer działki, która powstaje w wyniku zatwierdzenia podziału i jest przeznaczona pod inwestycję, w nawiasie podano numer działki przed podziałem):

– jednostka ewidencyjna: **120103_2 Drwinia, obręb: 0002 Drwinia:** 778/1 (778), 779/1 (779), 780/1 (780), 814/17 (814/14), 814/15 (814/5), 635/1 (635);

b) w terenie niezbędnym do realizacji inwestycji na podstawie prawa do dysponowania nieruchomością na cele budowlane:

– jednostka ewidencyjna: **120103_2 Drwinia, obręb: 0002 Drwinia:** 623, 774.

Decyzja zawiera rozstrzygnięcia w zakresie udzielenia pozwolenia na realizację ww. inwestycji w szczególności dotyczące: określenia linii rozgraniczających teren; zatwierdzenia podziału nieruchomości; oznaczenia według katastru nieruchomości lub ich części, niezbędnych do jej realizacji, które stają się własnością Gminy Drwinia; oraz nieruchomości znajdujących się w terenie niezbędnym do realizacji inwestycji na podstawie prawa do dysponowania nieruchomością na cele budowlane; zatwierdzenia projektu zagospodarowania terenu i projektu architektoniczno-budowlanego; określenia terminu wydania nieruchomości; określenia szczególnych warunków zabezpieczenia terenu budowy i prowadzenia robót budowlanych.

Ww. decyzji został nadany rygor natychmiastowej wykonalności.

Decyzja z nadanym rygorem natychmiastowej wykonalności, zgodnie z art. 25 ust. 2 ustawy o szczególnych zasadach przygotowania do realizacji inwestycji w zakresie budowli przeciwpowodziowych, zobowiązuje do wydania nieruchomości będących częścią inwestycji, niezbędnych do jej realizacji, które stają się własnością Gminy Drwinia, w terminie 90 dni od dnia wydania decyzji oraz uprawnia do faktycznego objęcia nieruchomości w posiadanie i rozpoczęcie robót budowlanych, w rozumieniu przepisów ustawy z dnia 7 lipca 1994 r. Prawo budowlane.

Od ww. decyzji służy stronom prawo wniesienia odwołania do Ministra Finansów i Gospodarki za pośrednictwem organu wydającego decyzję, tj. Wojewody Małopolskiego (ul. Basztowa 22, 31-156 Kraków), w terminie 14 dni od daty jej doręczenia.

Zgodnie z art. 49 ustawy *Kodeks postępowania administracyjnego* doręczenie ww. decyzji uważa się za dokonane w dniu odbioru decyzji przez wnioskodawcę, a dla pozostałych stron po upływie 14 dni od dnia publicznego ogłoszenia, tj. ukazania się obwieszczenia o wydaniu decyzji.

W trakcie biegu terminu do wniesienia odwołania strona może zrzec się prawa do wniesienia odwołania. Z dniem doręczenia Wojewodzie Małopolskiemu oświadczenia o zrzeczeniu się prawa do wniesienia odwołania przez ostatnią ze stron postępowania, decyzja staje się ostateczna i prawomocna.

Ww. przepis zobowiązuje także organ wydający decyzję do przesłania zawiadomienia o wydaniu decyzji o pozwoleniu na realizację inwestycji przeciwpowodziowej dotychczasowemu właścicielowi oraz użytkownikowi wieczystemu na adres określony w katastrze nieruchomości. Doręczenie zawiadomienia na adres wskazany w katastrze nieruchomości jest skuteczne.

Informuje się, że obwieszczenie Wojewody Małopolskiego podlega zamieszczeniu: na tablicy ogłoszeń urzędowych w Małopolskim Urzędzie Wojewódzkim w Krakowie, Urzędzie Gminy Drwinia, na stronach internetowych Małopolskiego Urzędu Wojewódzkiego w Krakowie, Urzędu Gminy Drwinia oraz w prasie lokalnej.

Strony postępowania mogą zapoznać się z treścią decyzji w Oddziale Zezwoleń na Realizację Inwestycji Wydziału Infrastruktury Małopolskiego Urzędu Wojewódzkiego w Krakowie przy ul. Basztowej 22, 31-156 Kraków, pokój nr 3 (parter), od poniedziałku do piątku, w godzinach pracy Urzędu. Zaleca się wcześniejsze umówienie terminu spotkania pod numerem telefonu 12 392 14 05.

Zanonimizowana wersja decyzji dostępna jest na stronie Biuletynu Informacji Publicznej Małopolskiego Urzędu Wojewódzkiego w Krakowie – w zakładce:

Urząd Wojewódzki > Wydziały > Infrastruktury > Repozytorium plików > nazwa inwestycji.

OBWIESZCZENIE

Na podstawie art. 11f ust. 3 ustawy z dnia 10 kwietnia 2003 r. o szczególnych zasadach przygotowania i realizacji inwestycji w zakresie dróg publicznych (Dz.U.2024.311 – zwanej dalej *specustawą*), oraz art. 49 ustawy z dnia 14 czerwca 1960 r. *Kodeks postępowania administracyjnego* (Dz.U.2025.1691) zwanej dalej *Kpa*

WOJEWODA MAŁOPOLSKI zawiadamia, że

w dniu 25 czerwca 2026 r. została wydana decyzja Wojewody Małopolskiego Nr 14/2026, znak: WI-VI.7820.1.35.2025.KS, o zezwoleniu na realizację inwestycji drogowej, pn.: „Rozbudowa drogi wojewódzkiej nr 993 odc. 060 w km 2+835,00 - 2+990,00 wraz z infrastrukturą techniczną w miejscowości Bednarka, gmina Lipinki, powiat gorlicki” w ramach zadania pn. „Zabezpieczenie osuwiska wraz z odbudową DW 993 odc. 060 w km 2+880,00 - 2+960,00 w miejscowości Bednarka” – na wniosek złożony przez pełnomocnika reprezentującego inwestora – Zarząd Województwa Małopolskiego.

Projektowana inwestycja planowana jest do realizacji na terenie województwa małopolskiego, w powiecie gorlickim, w gminie Lipinki, w **miejscowości Bednarka** – na niżej wymienionych działkach ewidencyjnych, które znajdują się:

1. między liniami rozgraniczającymi teren rozbudowywanego pasa drogowego drogi wojewódzkiej nr 993, zgodnie z art. 11f ust. 1 pkt 2 *specustawy*: (w odniesieniu do nieruchomości, które podlegają podziałowi – przed nawiasem podano numer działki, która powstaje w wyniku zatwierdzenia podziału i jest przeznaczona pod drogę, w nawiasie podano numer działki przed podziałem):

• jednostka ewidencyjna 120505_2 Lipinki, obręb 0001 Bednarka: 299/1 (299), 298/5 (298/2), 298/3 (298/1), 297/3 (297/1), 297/5 (297/2), 541/8 (541/1), 541/10 (541/2), 408/1 (408), 406/7 (406/3);

2. w terenie objętym obowiązkiem przebudowy zjazdów, zgodnie z art. 11f ust. 1 pkt 8 lit. h *specustawy*¹:

• jednostka ewidencyjna 120505_2 Lipinki, obręb 0001 Bednarka: na części działek o numerach ewidencyjnych: 300/2, 299/2 (299), 297/6 (297/2);

3. w terenie niezbędnym do realizacji inwestycji – terenie wód płynących, zgodnie z art. 20a *specustawy*:

• jednostka ewidencyjna 120505_2 Lipinki, obręb 0001 Bednarka: na części działek o numerze ewidencyjnym: 515, 406/4, 478.

¹ w odniesieniu do nieruchomości, które podlegają podziałowi – przed nawiasem podano numer działki, która powstaje w wyniku zatwierdzenia podziału i posiada dotychczasowe przeznaczenie, w nawiasie podano numer działki przed podziałem

Decyzja zawiera rozstrzygnięcia w zakresie udzielenia zezwolenia na realizację ww. inwestycji drogowej, w tym w szczególności dotyczące ustalenia: linii rozgraniczających teren rozbudowywanego pasa drogowego drogi wojewódzkiej nr 993; obowiązku przebudowy zjazdów; terenu niezbędnego do realizacji inwestycji – terenu wód płynących; zatwierdzenia podziału nieruchomości; oznaczenia nieruchomości, które stają się własnością Województwa Małopolskiego; zatwierdzenia projektu zagospodarowania terenu oraz projektu architektoniczno-budowlanego; określenia szczególnych warunków zabezpieczenia terenu budowy i prowadzenia robót budowlanych; określenia szczegółowych wymagań dotyczących nadzoru na budowie oraz określenia terminu wydania nieruchomości lub wydania nieruchomości i opróżnienia lokali oraz innych pomieszczeń na 121 dzień od dnia, w którym decyzja o zezwoleniu na realizację inwestycji drogowej stanie się ostateczna.

Ww. decyzji został nadany rygor natychmiastowej wykonalności.

Strony postępowania mogą zapoznać się z treścią decyzji w Oddziale Zezwoleń na Realizację Inwestycji Wydziału Infrastruktury Małopolskiego Urzędu Wojewódzkiego w Krakowie przy ul. Basztowej 22, 31-156 Kraków, pokój nr 5 (parter),

od poniedziałku do piątku, w godzinach pracy urzędu. Zaleca się **wcześniejsze uzgodnienie terminu spotkania telefonicznie** pod numerem telefonu 12 392 19 23.

Od ww. decyzji służy stronom prawo wniesienia odwołania do Ministra Finansów i Gospodarki za pośrednictwem organu wydającego decyzję, tj. Wojewody Małopolskiego (ul. Basztowa 22, 31-156 Kraków), w terminie 14 dni od daty jej doręczenia.

Wyjaśnia się, że doręczenie ww. decyzji uważa się za dokonane w dniu odbioru decyzji przez wnioskodawcę, a dla pozostałych stron po upływie 14 dni od dnia publicznego ogłoszenia, tj. ukazania się obwieszczenia o wydaniu ww. decyzji, zgodnie z art. 49 *Kpa*.

Zgodnie z art. 11g ust. 1a *specustawy* odwołanie strony od decyzji o zezwoleniu na realizację inwestycji drogowej zawiera zarzuty odnoszące się do tej decyzji, określa istotę i zakres żądania będącego przedmiotem odwołania oraz wskazuje dowody uzasadniające to żądanie.

Nadmienia się, że zgodnie z art. 63 *Kpa* podania (żądania, wyjaśnienia, odwołania, zażalenia) wnosi się na piśmie, za pomocą telefaksu lub ustnie do protokołu. Podania utrwalone w postaci elektronicznej wnosi się na adres do doręczeń elektronicznych lub za pośrednictwem konta w systemie teleinformatycznym organu administracji publicznej. Jeżeli przepisy odrębne nie stanowią inaczej, podania wniesione na adres poczty elektronicznej organu administracji publicznej pozostawia się bez rozpoznania.

Ww. przepis zobowiązuje także organ wydający decyzję do przesłania zawiadomienia o wydaniu decyzji o zezwoleniu na realizację inwestycji drogowej dotychczasowemu właścicielowi lub użytkownikowi wieczystemu na adres określony w katastrze nieruchomości. Doręczenie zawiadomienia na adres wskazany w katastrze nieruchomości jest skuteczne.

PIŁKA NOŻNA

Argentyna z piekła do nieba. Sędzia pozbawił Egipt złudzeń

Jakub Jabłoński

Argentyna przeszła drogę z piekła do nieba w meczu 1/8 finału mistrzostw świata i wyrwała Egiptowi awans w ostatniej akcji doliczonego czasu. Bohaterem Albicelestes został Enzo Fernández, który zdobył bramkę na wagę ćwierćfinału.

Niewiele brakowało, aby kolejna wielka ikona światowego futbolu pożegnała się z mundialem. Dzień po odpadnięciu Cristiano Ronaldo z turnieju los Lionel Messiego również wisiał na włosku. Argentyna do 79. minuty sensacyjnie przegrywała z Egiptem 0:2 i była o krok od przedwczesnego zakończenia rywalizacji.

Wtedy rozpoczęła się spektakularna remontada Albicelestes. Najpierw sygnał do ataku wysłał Cristian Romero, zdobywając bramkę kontaktową, a chwilę później zrehabilitował się Lionel Messi. Argentyńczyk, który w pierwszej połowie nie wykorzystał (już czwartego na mundialach) rzutu karnego, posłał piłkę pod poprzeczkę i zaliczył swoje ósme trafienie na tegorocznym turnieju. Dla kapitana Argentyny był to już 21. gol w historii jego występów w finałach mistrzostw świata.

Gdy wydawało się, że spotkanie zmierza do dogrywki, a o awansie zdecydują rzuty karne, decydujący cios zadał Enzo Fernández. To właśnie przy jego trafieniu pojawiło się najwięcej kontrowersji. Egipcjanie przypominali, że wcześniej ich gol został anulowany po faulu na Lisandro Martínezie. Tym razem domagali się podobnej reakcji, wskazując, że chwilę przed bramką Argentyńczyków Mohamed Salah miał zostać sfaulowany.



FOT. PAP/CRISTOBAL HERRERA-JULSHKEVICH

Zwycięstwo Argentynie zapewniło dopiero trafienie Enzo Fernandez w doliczonym czasie gry. W ćwierćfinale zagrają ze Szwajcarią

– Niesprawiedliwe. To sędzia był przyczyną naszej porażki. W rzeczywistości wygraliśmy ten mecz – ocenił autor drugiego gola Zico, któremu wcześniej anulowano trafienie. Z kolei były hiszpański arbiter Eduardo Iturralde stwierdził, że zgodnie z zasadami VAR sędzia nie powinien być wzywany do analizy sytuacji 80 m od bramki.

Faraonowie protestowali, gestykulowali i próbowali przekonać francuskiego arbitra do zmiany decyzji. Bezskutecznie. Ostatecznie zamiast upragnionego ćwierćfinału musieli pogodzić się z porażką, a emocje znalazły ujście w postaci kilku żółtych kartek oraz czerwonej dla jednego z członków egipskiego sztabu.

Mistrzowie świata zameldowali się w najlepszej ósemce turnieju. W ćwierćfinale (w nocy z soboty na niedzielę o godz. 3:00) długo

czekali na rywala, którego wyłoniło starcie Szwajcarii z Kolumbią.

Mecz w Vancouver nie dostarczył już jednak podobnych emocji. Najbardziej wymownym obrazkiem całych 120 minut pozostał... Jürgen Klopp zjadający się frytkami na trybunach. Kamery telewizyjne uchwyciły słynnego Niemca, który podobnie jak zdecydowana większość kibiców musiał uzbroić się w cierpliwość. Ani podstawowy czas, ani tym bardziej dogrywka nie przyniosły rozstrzygnięcia, dlatego o awansie do ćwierćfinału musiały zdecydować rzuty karne. W konkursie jedenastek lepiej spisali się Helweci. Kolumbijczycy pomylili się dwukrotnie, podczas gdy Europejczycy tylko raz nie zdołali pokonać bramkarza rywali. Tym samym Szwajcarzy przełamali niemoc trwającą 72 lata, bo poprzednio do czwartej ósemki globu przebili się na turnieju w 1954 roku.

SIATKÓWKA

Liga Narodów siatkarek. Porażka z Turcją, dziś mecz ze Stanami Zjednoczonymi

Zbigniew Czyż

Reprezentacja Polski siatkarek od porażki rozpoczęła udział w trzecim turnieju tegorocznej edycji Ligi Narodów. Biało-Czerwone uległy w Osace Turczynom 1:3.

Przed wylotem do Japonii włoski selekcjoner Stefano Lavarini dokonał dwóch zmian w składzie względem wcześniejszego turnieju w Tajlandii. Anna Obiała (zagrała tylko w pierwszym turnieju) zastąpiła Natalię Kercher, a Julia Orzoł została powołana w miejsce kontuzjowanej Martyny Łukasik. 23-letnia Orzoł będzie miała szansę debiutu w seniorskiej reprezentacji.

Początek spotkania z Turcją należał do wicemistrzyni świata, które postawiły na mocną zagrywkę, a Polki miały spore kłopoty z przyjęciem. Z upływem kolejnych minut polska drużyna prezentowała się na parkiecie coraz lepiej, miała nawet dwie piłki setowe, jednak w obu sytuacjach nasze siatkarki zepsuły zagrywki, co skrzętnie wykorzystały rywalki, wygrywając seta 27:25.

Druga partia do stanu 16:16 była dość wyrównana. Od tego momentu polskie siatkarki włączyły „wyższy bieg” i wygrywały całą partię do 20. Trzeci set to znowu lepsza gra Turczynek, które pewnie wygrały 25:19. Takim samym wynikiem zakończył się czwarta partia, a w całym meczu Turczynki zwyciężyły 3:1.

Podopieczne trenera Lavariniego poniosły trzecią porażkę w dziewiątym spotkaniu VNL 2026 i nie są jeszcze pewne awansu do turnieju finałowego, w którym zagra siedem najlepszych zespołów z fazy zasadniczej oraz Chin jako gospodarz.

W kolejnych spotkaniach turnieju w Osace nasza reprezentacja zmierzy się ze Stanami Zjednoczonymi (czwartek, 9 lipca), Brazylią (piątek, 10 lipca) oraz Japonią (niedziela, 12 lipca). Dla reprezentacji Turcji to siódme zwycięstwo w tej edycji, a szóste z rzędu.

– Musimy pamiętać, że te zespoły, z którymi gramy w Osace, zaliczają Ligę Narodów często bez swoich gwiazd, może poza Brazylią, która od początku grała w silnym zestawieniu. Na ten ostatni turniej wszyscy już pojawiają się w najmocniejszych składach. To będzie dla nas najważniejszy sprawdzian i największe wyzwanie podczas tej edycji Ligi Narodów. To będzie jednocześnie weryfikacja pracy, którą ta drużyna już wykonała – mówi dwukrotna mistrzyni Europy Joanna Podoba-Malicka.

Ósma edycja Ligi Narodów siatkarek jest rozgrywana z udziałem osiemnastu reprezentacji, które rozegrają łącznie 116 spotkań (108 w fazie zasadniczej + 8 w turnieju finałowym). W fazie interkontynentalnej każda z drużyn rywalizuje w trzech turniejach i rozegra po dwanaście meczów. Siedem najlepszych zespołów w tabeli oraz gospodarz (Chiny) awansują do turnieju finałowego. Odbędzie się on w dniach 22-26 lipca w Makau.

Rok temu do awansu do Final Eight wystarczyło siedem wygranych, teoretycznie więc jedno zwycięstwo powinno pozwolić Polkom na zapewnienie sobie udziału w decydującej fazie Ligi Narodów. Pozostałe turnieje odbywają się w Belgradzie (Serbia, Niemcy, Czechy, Holandia, Bułgaria i Francja) oraz w Hongkongu (Chiny, Włochy, Belgia, Dominikana, Kanada, Ukraina).

PIŁKA NOŻNA

Czas na ćwierćfinały mistrzostw świata. Europa góra. Dziś Francja – Maroko

Zbigniew Czyż

Piłkarski mundial w USA, Kanadzie i Meksyku wraca w decydującą fazę. Czas na ćwierćfinały.

W rywalizacji pozostało sześć zespołów z Europy: Francja, Hiszpania, Belgia, Anglia i Norwegia oraz pojedynk z Ameryki Płd. – broniąca tytułu Argentyna i z Afryki – Maroko.

W pierwszym ćwierćfinale, w czwartek Francja zmierzy się z Marokiem. Dla reprezentacji z Afryki będzie to szansa na rewanż za spotkanie z 2022 roku. Wtedy, w półfinale mistrzostw świata w Katarze Francja pokonała „Lwy Atlasu” 2:0 po golach Theo Hernandez i Kolo Muaniego.

W pozostałych ćwierćfinałach Hiszpania zagra z Belgią, Norwegia z Anglią, a Argentyna ze Szwajcarią.

Ćwierćfinały mundialu

Francja – Maroko, czwartek godz. 22.00. Transmisja TVP1.
Hiszpania – Belgia, piątek godz. 21.00. Transmisja TVP1.
Norwegia – Anglia, sobota godz. 23.00. Transmisja TVP1.
Argentyna – Szwajcaria, niedziela godz. 3.00. Transmisja TVP1.

* Wszystkie spotkania 1/4 finału MŚ będzie można zobaczyć także w kanale TVP Sport.



FOT. PAP

Kylian Mbappe (na zdjęciu) zdobył na tegorocznym na mundialu już siedem bramek. Czy w czwartek poprowadzi Francję do półfinału?

SPORT

• **W sobotę Wisła zagra z Wrexham.** To będzie mecz jubileuszowy „Białej Gwiazdy”. Pojawi się na nim ponad 20 tysięcy widzów

PIŁKA NOŻNA

Uryga wrócił z Wisłą do ekstraklasy: Za długo graliśmy w pierwszej lidze

Artur Bogacki

Rozmowa z piłkarzem Wisły Kraków - Alanem Urygą. Doświadczony obrońca pamięta spadek z drużyną z ekstraklasy, do której udało się wrócić.

Popoważnej kontuzji wrócił pan już do gry, na razie w sparingach przed ekstraklasą. Jak ze zdrowiem?

Wszystko w porządku, mam nadzieję, że tak już zostanie. Bardzo się cieszę, że po tej historii przed meczem z Polonią Bytom (na rozgrzewce przed spotkaniem 12 kwietnia Uryga zgłosił uraz - przyp.) okazało się, że to nic poważniejszego. Teraz nic z kolanem się nie dzieje. Sprawdzaliśmy to, mówiąc kolokwialnie, z każdej strony i diagnoza była taka, że nic niepokojącego raczej nie powinno się wydarzyć. Wygląda na to, że to był chwilowy problem. Przepracowaliśmy ten okres dobrze, intensywnie, raczej mam pewność siebie i pewność co do kolana.

W całym ubiegłym sezonie w pierwszej lidze pan - z powodu urazów - grał bardzo mało. Jak by pan ocenił siebie, jako piłkarza, teraz?

Tak samo jak wcześniej, z mojej perspektywy nic się nie zmieniło. Znam swoją wartość, wiem, ile mogę pomóc drużynie i w szatni, i na boisku. To, że grałem mało, wynikało z oczywistych względów.

To jaką pan dla siebie rolę widzi w Wiśle w ekstraklasie?

Rolę kapitana, rolę lidera w szatni, rolę lidera na boisku. I to się nie zmienia niezależnie od okoliczności, ani sytuacji, w której jesteśmy.

Pytam też dlatego, że gdy pana nie było na boisku, to koledzy mieli więcej szans.

W ekstraklasie trener, przynajmniej na początku, pewnie chętniej będzie stawiał na tych zawodników, którzy najwięcej grali i sprawdzili się w boju.

Oczywiście, że jest taka szansa. Tak samo jak to, że zawodnicy, którzy dołączyli do nas przed tygodniem, również wyjdą w pierwszym



Alan Uryga w Wiśle Kraków spędził większość swojej piłkarskiej kariery, grał w Wiśle już jako junior

meczu. To jest piłka nożna i absolutnie wszystko zależy od tego, jak kto będzie się prezentował. To jest dla nas normalne, to naturalna część tego sportu, rywalizacji, wszyscy się muszą z tym pogodzić i do tego dostosować.

Obserwowanie gry z boku sprawiało, że emocje, stres były większe? Nie mógł pan wejść na boisko i pomóc.

Z pewnością był żal, że nie mogę w tym uczestniczyć bardziej bezpośrednio i w większym wymiarze, oprócz tej roli, którą odgrywałem w szatni. Generalnie jednak były same pozytywne emocje. No bo od pierwszej kolejki byliśmy liderem w tej lidze, więc raczej o stresie nie było mowy. Bardzo dobrze się na to patrzyło i cieszyłem się, że koledzy dobrze punktowali i wszystko wskazywało na to, że do ekstraklasy wrócimy. I tak się stało.

Pan jest jednym z tych piłkarzy, oprócz Josepha Colleya, którzy byli w Wiśle, gdy ta spadała z ekstraklasy. Dla pana powrót na ten najwyższy szczebel, po czterech latach, ma inny smak niż dla kolegów, którzy przyszedli do klubu później?

Nie patrzę na to w ten sposób. Ja jestem wychowankiem Wisły Kraków, jej kibicem od dziecka. Bardzo zależało mi na tym powrocie do ekstraklasy przede wszystkim z tych względów. Wtedy, gdy spadaliśmy, też borykałem się z problemami zdrowotnymi i zagrałem niewiele więcej niż w zeszłym sezonie.

Te cztery lata w pierwszej lidze da się jakoś podsumować? Były wcześniej nieudane próby awansu, ale też zdobycie Pucharu Polski i gra w europejskich pucharach.

Trudno to ocenić, trzeba by dłużej nad czymś się pochylić. Na pewno było to parę ciężkich lat, nie ma co ukrywać. Wszyscy w klubie zakładaliśmy, że z powrotem do ekstraklasy pójdzie zdecydowanie szybciej. Zdecydowanie za długo graliśmy w pierwszej lidze - i tyle. Myślę, że mogę to określić jako niezbyt przyjemny czas dla każdego wiślaka. Mam nadzieję, że taka sytuacja już nam się nie przytrafi.

Co pana zdaniem - po powrocie do ekstraklasy - byłoby dla Wisły dobrym wynikiem?

Jeśli chodzi o miejsce w końcowej tabeli, to nie wiem, ciężko mi powiedzieć. Myślę, że więcej będzie

można obiecywać, deklarować czy zakładać po pierwszych kolejkach. Na ten moment skupiamy się na pierwszym meczu. Jeszcze nie zdarzyło mi się teraz, by w rozmowie czy to z kimś z klubu, czy z kolegami z drużyny poruszać minimalny czy maksymalny cel na ten sezon.

Sądzi pan, że awans do europejskich pucharów po najbliższym sezonie czy następnym to jest realny cel dla tego klubu?

Myślę, że tak. Ekstraklasa, pierwsza liga, te najwyższe ligi w Polsce pokazują, że nie ma rzeczy niemożliwych. Utrzymując równą formę przez cały sezon, nawet beniaminek może bić się o najwyższe cele. Ja nic takiego nie będę teraz deklarował, bo to byłoby głupotą. Ale odpowiadając szczerze na pytanie - to tak, jak najbardziej wszystko jest możliwe.

To pytanie może jest trochę na wyrost. Pewnie śledził pan rozgrywki ekstraklasy, więc czy byłby pan w stanie jakoś porównać, jak zmieniła się w ciągu czterech lat, kiedy tam Wisły nie było?

Nie bardzo, bo wiem, że nie raz ten obraz widziany z boku tro-

szeczkę zakłamuje rzeczywistość. Rozmawiałem z wieloma osobami, które były bezpośrednio w ekstraklasie i one twierdzą, że rzeczywistość nastąpiło wiele zmian. Ale jak już wspominałem - realnie dopiero po rozpoczęciu sezonu, po kilku meczach, będziemy mogli określić, co i w jakim stopniu się zmieniło. Po prostu pozostaje nam czekać na weryfikację.

Dla kibiców w Krakowie najciekawsze będą derby z Cracovią. Dla Pana takie spotkanie pewnie też jest takim, na które się czeka.

Oczywiście, że tak. Wiadomo, że derby dla każdego zawodnika są meczem szczególnym, ponad wszystko. Już mówiłem, że od dziecka jestem kibicem Wisły, wychowankiem tego klubu, więc dla mnie jest to święto absolutne. Na sto procent będzie to wyjątkowe spotkanie.

A nowe derby Krakowa, z Wiczyzstą? Z pewnym dystansem - to chyba nie będzie aż tak ważny mecz.

Wiczyzsta jest klubem z Krakowa, więc to również trzeba nazywać derbami. Ale też nie ma co ukrywać, że nie jest to mecz tej samej rangi co Wielkie Derby Krakowa, czyli „święta wojna”. Oprócz tego, że za ewentualne zwycięstwo dostaniemy tyle samo punktów, co też jest oczywiście bardzo ważne.

Trochę wypomnę panu PESEL, w tym roku skończył pan 32 lata, bywają też problemy z kontuzjami. Czy wyobraża pan sobie to, że w Wiśle będzie pan kończył karierę w ciągu najbliższych kilku lat?

Przed wszystkim - zupełnie jeszcze o tym nie myślę. Nie ma takich planów, żeby już coś deklarować. Ale jeśli ktoś by mnie, że tak powiem, do tego zmusił, aby wizualizować sobie przyszłość i wybrać idealny dla mnie scenariusz, no to pewnie tak. Znowu wracam do tego, że jestem wiślakiem, więc zakończenie kariery w tym klubie byłoby dla mnie czymś wyjątkowym. Ale podkreślam, że to jeszcze nie teraz, to zdecydowanie melodia przyszłości. ©