

**Kwitnie tylko przez chwilę i pachnie wyjątkowo.**  
Niezwykła roślina w Łańcucie **str. 6**



FOT. MUZEUM ZAMEK W ŁAŃCUCIE

Kryminal tango, albo picie po warszawsku. Opowieść o tym, co dawniej lano do kieliszków **str. 9**

**POD PARAGRAFEM**

JEDYNA GAZETA REGIONALNA NA PODKARPACIU

# nowiny

n o w i n y 24.pl

Czwartek  
28.05.2026

Nr 102 (21 809)

www.nowiny24.pl  
Cena 5,00 zł (w tym 8% VAT)

**Kolejowy hit startuje za miesiąc.** To jedno z najdłuższych połączeń w Europie **str. 2**

**Tajemnicza śmierć i ewakuacja SOR-u.** Sprawa trafiła do prokuratury **str. 4**

**Na strychu w Rzeszowie** znaleziono niemiecką kronikę filmową z 1937 r. **str. 4**

Nr ISSN 0137-9534

Nr indeksu 3503 62



FOT. MARCIN ŻMIŃKOWSKI

**RZESZÓW** BUDZI KONTROWERSJE OD CZASU ODSŁONIĘCIA

## Pomnik przestanie szpecić centrum

Kinga Dereniowska  
kinga.dereniowska@polskapress.pl

**Coraz bliżej usunięcia pomnika Wdzięczności Armii Czerwonej w Rzeszowie. Po latach stagnacji monument w końcu ma zniknąć z centrum miasta.**

We wtorek w ratuszu podpisano umowę na opracowanie dokumentacji demontażu pomnika. - To wymóg formalny - tłumaczy Artur Gernand z kancelarii prezydenta Rzeszowa.

Ratusz zapłacił za to 30 tysięcy złotych. Firma na wykonanie warunków umowy ma 90 dni. Dopiero wówczas będzie można rozebrać pomnik. Wcześniej trzeba wybrać firmę, która podejmie się demontażu i transportu poszczególnych elementów w różne części Rzeszowa. Ratusz planuje wybrać ją w procedurze zapewnienia ofertowego.

**Gdzie zostaną przeniesione części pomnika?**

Jak przekazuje Artur Gernand, element rzeźbiarski trafi do Muzeum Techniki i Militariów w Rzeszowie (przy schronie Marysienka). Płyty boczne zostaną przewiezione na cmentarz żołnierzy Armii Radzieckiej przy ul. Lwowskiej, na co zgodę wydała wojewoda. - Ziemia z pól bitewnych II wojny światowej



FOT. PAWEŁ DUBIEL

**Elementy pomnika mają być wywiezione w różne części Rzeszowa**

wraz z tablicą o tym informującą trafią na cmentarz Pobitno, do mogiły zbiorowej pomordowanych w różnych miejscach Rzeszowa w czasie II wojny światowej - informuje przedstawiciel rzeszowskiego ratusza.

**Co z miejscem, gdzie obecnie stoi pomnik?**

- Na razie zostanie wyłożone kostką, tak żeby się nie wyróżniało - wyjaśnia Artur Gernand. - W tym roku nie będzie śladu po pomniku na placu Ofiar Getta - zapewnia.

Ratusz podkreśla, że ma zgodę na prace od gminy żydowskiej. Przypomnijmy, że pl. Ofiar Getta jest terenem dawnego cmentarza żydowskiego.

Pomnik Wdzięczności Armii Czerwonej budzi kontrowersje w zasadzie od kiedy został odsłonięty, czyli w listopadzie 1951 roku. Przed jego budową w miejscu, gdzie stoi, władze komunistyczne dokonały 17 czerwca 1949 r. publicznej egzekucji żołnierzy podziemia niepodległościowego. Na monument mieli się złożyć mieszkańcy, ale zbiórka szła tak opornie, że nie pozwoliła na pokrycie kosztów budowy jedynie z pieniędzy Rzeszowian.

Od kilku lat usunięcia pomnika domagają się rzeszowscy radni różnych stron sceny politycznej. ©

**RZESZÓW**

**„Balcerek” na razie zostaje.** Prezydent Rzeszowa wycofuje projekt zamiany działek z deweloperem **str. 3**

**TYCZYN**

## Ruszyła budowa obwodnicy

Inwestycja Podkarpackiego Zarządu Dróg Wojewódzkich ma wyprowadzić ruch tranzytowy z centrum Tyczyna i poprawić komunikację na południe od Rzeszowa. Będzie kosztować prawie 57 mln zł, a jej oddanie planowane jest w drugiej połowie 2027 roku. Początek znajduje się przy rondzie turbinowym na skrzyżowaniu ulic Grunwaldzkiej i Orkana w Tyczynie. Następnie obwodnica poprowadzi doliną Strugu i połączy się z drogą wojewódzka nr 878 w Kielnarowej. *Czytaj str. 5*



FOT. PAWEŁ DUBIEL

**Wały przeciwpowodziowe** w gminach Stalowa Wola i Zaleszany zostaną umocnione **str. 5**

**W Rzeszowie startuje w sobotę** 11. Festiwal „Reggae nad Wisłokiem – Gramy dla klimatu” **str. 7**

**Kontrolę biur poselskich** byłego ministra sprawiedliwości Zbigniewa Ziobry i jego zastępcy Marcina Romanowskiego zlecił marszałek Sejmu **str. 8**

**Prestiżowe wyróżnienie** dla jarosławskiego muzeum za „Wyliczanki księżnej Anki” **str. 2**

# Jutro w naszej gazecie PULS

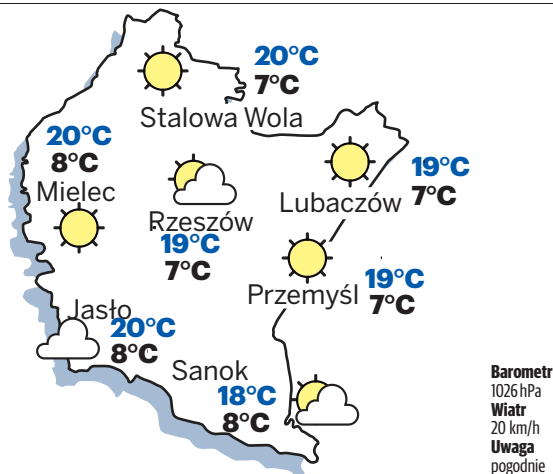
- Reportaże z Polski i z naszego regionu
- Komentarze, publicystyka
- Rozrywka, krzyżówki, sport
- Bieżące informacje z Podkarpacia

## Zamów prenumeratę

Nowiny ☎ 12 312 53 88

bok.prenumerata@polskapress.pl  
prenumerata.nowiny24.pl

### Pogoda w regionie



Może padać w Jaśle

### 28 MAJA 2026

**Dziś 148. dzień roku**  
Do sylwestra pozostało  
217 dni.

**Wschód Słońca**  
w Rzeszowie o godz. 4.30

**Zachód Słońca**  
w Rzeszowie o godz. 20.28

**Imieniny dziś obchodzą:**  
Augustyn, Balladyna, Emil,  
Ignacy, Jaromir, Lucjusz.

**Przysłowie:**  
Kiedy maj zimny, a w czerwcu  
deszcz pada, gospodarz  
pełne stodoły posiada.

### KALENDARIUM

# 1593

Tarnobrzeg uzyskał prawa  
miejskie. Nazwa nawiązuje  
do rodziny Tarnowskich, która  
ufundowała miasto.

# 1941

Do obozu Auschwitz został  
przywieziony Maksymilian  
Maria Kolbe. Franciszkanin  
zginął w bunkrze głodowym  
za Franciszka Gajownicza.



WIKIPEDIA

# 1974

Premiera komedii filmowej  
Nie ma mocnych w reżyserii  
Sylwestra Chęcińskiego. Sami  
swoi powstałi w 1967 r.,  
a Kochaj albo rzuć w 1977 r.

# 1943

Niemcy zamordowali 47  
mieszkańców Leżajska: roz-  
strzelano 28 osób, innych  
wywieziono do obozów kon-  
centracyjnych, gdzie zginęli.

# 2024

Na granicy z Białorusią został  
zraniony nożem przez mi-  
granta żołnierz 1. Warszaw-  
skiej Brygady Pancerniej Ma-  
teusz Sitek. Zmarł w szpitalu.

## Uczniowie budują świat przyszłości

Andrzej Płes  
a.ples@nowiny24.pl

**10 zespołów z 11 szkół walczyło w Podkarpackim Centrum Innowacji o 5 miejsc, które są przepustką do szóstej edycji Carpathian Startup Fest - najważniejszego festiwalu startupowego w Polsce.**

Przez cztery miesiące uczniowie z podkarpackich szkół średnich dopracowywali pomysły biznesowe. Komisja konkursowa wybrała 5 najlepszych zespołów, które 18 czerwca na scenie CSF26 powalczą o nagrody warte 10 tys. zł. W piątce finalistów znaleźli się: ● Office Menage - system inteligentnego zarządzania środowiskiem biurowym, gwarantujący dostęp do czystego powietrza stworzony przez uczniów z Zespołu Szkół nr 2 im. E. Kwiatkowskiego w Dębicy ● AgroDron - innowacyjny pomysł dwóch uczennic z klasy

biologiczno-chemicznej w ILO im. ks. Stanisława Konarskiego w Rzeszowie, które opracowały usługę nawożenia i spryskiwania upraw rolniczych z wykorzystaniem dronów.

● DeFocus - narzędzie do modyfikacji algorytmów aplikacji mediów społecznościowych tak, by te były mniej atrakcyjne, a tym samym nie zabierały tyle czasu młodzieży - pomysł uczniów Zespołu Szkół Technicznych im. E. Kwiatkowskiego w Rzeszowie.

● vBizSim - symulator prowadzenia przedsiębiorstwa w formie gry, co upowszechniłoby przedsiębiorczość wśród młodzieży autorstwa uczniów Zespołu Szkół Innowacyjnych w Jarosławiu.

● Iter Ars - personalizowane pokoje zagadek do wykorzystania na spotkaniach integracyjnych - uczniowie Technikum nr 5 w Zespole Szkół Ekonomicznych im. Marii Skłodowskiej-Curie w Rzeszowie.

## Kolejowy hit za miesiąc startuje z Przemysła

opr. NZ  
n.zietal@nowiny24.pl

**O godz. 13:31 pociąg wyruszy z Przemysła. Przez Rzeszów, Katowice, Ostrawę, Pragę, Drezno i Lipsk o godz. 7:26 dotrze do Frankfurtu nad Menem, a pół godziny później do lotniska we Frankfurcie.**

Połączenie z Przemysła do Frankfurtu będzie realizowane w poniedziałki, wtorki, piątki, soboty i niedziele.

Z kolei z Frankfurtu (lotniska) skład odjedzie o godz. 8:27, a do Przemysła dojedzie o godz. 2:23. Ten pociąg będzie kursował w czwartki, piątki, soboty i niedziele. W poniedziałek później odjazd z lotniska we



FOT. ARCHIWUM

**25 czerwca po raz pierwszy pociąg wyruszy z Przemysła**

Frankfurcie, o godz. 12:27. Na miejscu w Przemyslu skład będzie o godz. 6:23 następnego dnia.

Trasa pociągu poprowadzi w Polsce przez: Rzeszów, Tarnów, Kraków, Katowice, Tychy; w Czechach - Bogumin,

Ostrawa, Olomuniec, Pardubice, Praga, Kralupy nad Vltavą, Ústie nad Łabą, Děčín; w Niemczech - Bad Schandau, Drezno, Lipsk, Weimar, Erfurt, Fulda, Hanau, Offenbach, Frankfurt Süd, lotnisko Frankfurt.

Lotnisko w niemieckim Frankfurcie jest jednym z największych i najważniejszych w Europie. Ceny biletów na trasę Przemysł-Frankfurt zaczynają od 48 złotych, ale tylko w niektóre dni. W inne początkowa cena zaczyna się od 108 złotych albo 214 złotych. W wagonach pociągu mają być dostępne: Wi-Fi, gniazdko elektryczne, klimatyzacja oraz usługi gastronomiczne. Z czasem zostanie wprowadzona również bardziej komfortowa klasa biznes. - Przy długości tej trasy, przekraczającej 1300 kilometrów, będzie to jedno z najdłuższych bezpośrednich połączeń kolejowych w Europie - mówi Peter Köhler, prezes Leo Express.



FOT. ARCHIWUM

**Konkurs zorganizowała Rzeszowska Agencja Rozwoju Regionalnego**

Klaudia Oronowicz-Chudzik  
klaudia.oronowicz@polskapress.pl

**To ogromny sukces Muzeum w Jarosławiu Kamienica Orsettich. Placówka została wyróżniona w prestiżowym konkursie na Wydarzenie Muzealne Roku „Sybilla” 2025.**

Wyróżnienie przyznano w kategorii edukacja za publikację „Wyliczanki księżnej Anki - książka edukacyjna”.

Gala finałowa 46. edycji konkursu odbyła się w Dwo-



FOT. ARCHIWUM

**„Wyróżnienie w Sybilli to dla nas jak zwycięstwo”**

rze Artusa w Gdańsku. Konkurs uznawany jest za najważniejsze wyróżnienie w polskim muzealnictwie.

Dla jarosławskiego muzeum już sam finał był wielkim osiągnięciem. Instytucja była jedynym reprezentantem Podkarpacia w gronie nominowanych projektów z całej Polski. Ostatecznie „Wyliczanki księżnej Anki” znalazły się wśród wyróżnionych obok projektów realizowanych przez duże muzea i instytucje o ogólnopolskim zasięgu. Autorem nagrodzonej książki

jest Piotr Kaplita, kierownik Działu Edukacji i Upowszechniania muzeum, a ilustracje przygotowała Magdalena Trojnar. Publikacja skierowana do najmłodszych popularyzuje historię Jarosławia poprzez wyliczanki, rymowanki i zabawy słowne inspirowane tradycyjnymi dziecięcymi formami.

- „Wyróżnienie w Sybilli 2025 to dla nas jak zwycięstwo” - podkreśla muzeum w mediach społecznościowych. ©©

# nasz REGION

www.nowiny24.pl

## KRÓTKO

### JASŁO

## Brutalnie pobił 17-latkę

22-latek przyjechał ze znajomymi na boisko na osiedle Bryły, na którym przebywał także 17-latek wraz z kolegami. Podszedł do niego, uderzył pięścią w twarz, po czym wraz ze znajomymi odjechał. Nastolatek doznał licznych złamań czaszki i twarzoczaszki. Trafił do szpitala. Następnego dnia jasielscy policjanci ustalili i zatrzymali sprawcę pobicia.

Mieszkaniec gminy Nowy Żmigród usłyszał zarzut spowodowania naruszenia czynności narządów ciała i rozstroju zdrowia powyżej siedmiu dni. 22-latek w przeszłości był już karany za to przestępstwo. Mężczyzna przyznał się i złożył wyjaśnienia. Grozi mu kara pozbawienia wolności od 3 miesięcy do lat 5. Sąd Rejonowy w Jasle aresztował go na miesiąc.

### KROŚCIENKO

## W zbiorniku na paliwo było 80 litrów spirytusu

Celnicy znaleźli alkohol podczas kontroli samochodu osobowego, który wjeżdżał do Polski z Ukrainy. Samochód na ukraińskich numerach rejestracyjnych został skierowany do szczegółowej kontroli. - Podejrzanie funkcjonariuszy wzbudził zbiornik paliwa. Z pomocą urządzenia RTG wykryli jego nietypową zawartość. Zbiornik został specjalnie przystosowany do przemytu i miał podwójne ścianki. Znajdowało się w nim 80 litrów alkoholu o mocy 98 proc. - mówi kom. Edyta Chabowska, rzecznik Izby Administracji Skarbowej w Rzeszowie.

Przeciwno podejrzanemu o przemyt kierowcy wszczęte zostało postępowanie karne-skarbowe, które prowadzi Podkarpacki Urząd Celno-Skarbowy w Przemyśle. - Na poczet grożącej kary grzywny mężczyzna wpłacił 5 tys. złotych - dodaje kom. Chabowska.

Funkcjonariusze zabezpieczyli nie tylko nielegalny alkohol, ale także samochód przystosowany do przemytu. opr. NZ

## OSIEDLOWY DZIEŃ DZIECKA

Impreza - połączona z turniejem tenisa stołowego - odbędzie się ramach Dni Osiedla Pogwizdów Nowy, w sobotę, w godzinach 9 -12, w Zespole Szkolno-Przedszkolnym nr 12 przy ul. Pogwizdowskiej 139. Wstęp wolny. Będą zabawy z animatorami AniMisie (na zdjęciu), fotobudka, drobny upominek dla uczestników, turniej tenisa stołowego z nagrodami.



## RZESZÓW

### Spotkanie autorskie

Gościem WiMBP (ul. Sokoła 13) będzie Witold Jurasz - dziennikarz, publicysta, autor książek o Rosji i Putinie oraz Białorusi i Łukaszenko. Początek dziś o godz. 17. Wstęp wolny.

FOT. ANIMISIE

# Prezydent wycofuje projekt zamiany działek z deweloperem

Kinga Dereniowska  
kinga.dereniowska@polskapress.pl

**Radni nie mieli szansy zdecydować w sprawie zamiany działek miasta z deweloperem. Jednak los „Balcerka” nadal pozostaje niepewny.**

Miasto chce się zamienić z rzeszowskim deweloperem na działki. Za jego tereny przy ul. Wyspiańskiego oferuje działki: przy ul. Krakowskiej i ul. Litewskiej oraz na tzw pl. Balcerowicza. Działki przy PCLA są miastu potrzebne dla przedpola stadionu, żeby obiekt nie utonął wśród wieżowców. - Stadion powinien być otoczony terenami z funkcjami rekreacyjno-sportowymi. I to jest przyczyna działania z mojej strony - podkreśla Konrad Fijołek, prezydent Rzeszowa.

Na „balcerku” obecnie jest targowisko. Według prezydenta Rzeszowa „w zasadzie się już związa”. Jednak nadal są osoby chętne do handlowania. Dlatego w umowie z deweloperem, gdy ten postawi już budynek w tym miejscu, miasto będzie mogło wykupić od niego przestrzeń do handlu. Hałę o powierzchni ok. 1000 mkw. deweloper sprzedałby za 7 mln złotych.

Do zamiany działek potrzebna jest zgoda radnych. Projekt uchwały znalazł się w porządku obrad wtorkowej sesji rady miasta. Prezydent



FOT. MARCIN ZMINKOWSKI

**Na sesji pojawili się kupcy. Czekali kilka godzin na zabranie głosu, ale musieli wracać do pracy**

postanowił go jednak wycofać. Argumentował, że chce wrócić do rozmów. - Ta zamiana ma na celu zabezpieczenie interesów miasta, handlowców i sportowców - wskazywał.

Tego dnia w ratuszu pojawili się posłowie PiS: Ewa Leniart i Marcin Warchoł. - Apeluje, aby wykonać rzetelną wycenę działek - mówiła posłanka, przypominając, że „balcerka” to jedna z ostatnich działek miejskich w centrum. - Warto zastanowić się, czy miasto nie powinno pozostać jej właścicielem - stwierdziła.

Były wiceminister sprawiedliwości nie odmówił sobie okazji, aby przypomnieć, że to za rządów PiS udało się przekazać

60 mln zł na PCLA. Podziękował Konradowi Fijołkowi za wycofanie projektu. - Dlaczego tylko 80 proc. działki Resovia Residence chce pozyskać miasto? Co z resztą? Przecież deweloperzy, którzy już się obłowili, bo kupili wówczas po atrakcyjnych cenach te tereny, dziś uzyskują ziemie w bardzo korzystnych lokalizacjach - zastanawiał się Marcin Warchoł. - Jaka jest wartość tych działek, które są przedmiotem zamiany?

Zgodził się on, że nie może być tak, że kilkadziesiąt metrów od bramy stadionu pojawiają się bloki.

Obecnie w sieci jest petycja, sprzeciwiająca się zamianie

działek i przeniesieniu targowiska. Ma prawie 700 podpisów.

Prezydent jednak zaznaczył, że nie przeniesie targowiska na os. Pułaskiego.

Na sesji pojawili się kupcy. Czekali kilka godzin na zabranie głosu, ale musieli wracać do pracy. W ich imieniu głos zabrał przedstawiciel Rady Osiedla Pułaskiego. - Kamień z serca mi spadł, że ten projekt został zdjęty - powiedział.

Przeczytał list od kupców „Balcerka”, którzy przekazują w nim, że sprzeciwiają się zamianie działek, ale jednocześnie chcą rewitalizacji tego miejsca.

- To miejsce ma bogatą infrastrukturę, która przez lata była zaniedbywana przez władze Rzeszowa. Nasuwa się pytanie: czy celowo? - czytał mężczyzna.

Tego dnia na sesji pojawił się reprezentant właścicieli garaży oraz prywatnej posesji przy ul. Krakowskiej. Ci mieszkańcy boją się, że deweloper obuduje ich blokami. - Nikt nas o niczym nie informuje. Dowiadujemy się o wszystkim przypadkiem - grzmiał. - Jeśli deweloper doprowadzi do zamiany, będzie też silna presja na nas, abyśmy się tych nieruchomości wyzbyli - przekonywał.

Radni zgodzili się na wniosek prezydenta i skierowali projekty uchwał w sprawie zamiany do komisji.

©©

# Zaczęła się budowa mostu w Dąbrówkach koło Łańcuta

Opr. PS  
piotr.samolewicz@polskapress.pl

**W związku z budową mostu w ciągu drogi wojewódzkiej nr 877 w Dąbrówkach koło Łańcuta, od dziś wystąpią utrudnienia w ruchu drogowym.**

Wykonawca, firma Strabag, zakończył budowę mostu tymczasowego i uzyskał pozwolenie na użytkowanie. Ruch jest sterowany światłami i odbywa się wahadłowo.

Utrudnienia potrwać do połowy listopada 2027 r.

Firma Strabag zacznie teraz rozbiórkę starego mostu i budowę w jego miejscu nowego. Wartość kontraktu wynosi 18 175 513 zł, a pieniądze na ten cel w całości pochodzą z budżetu województwa podkarpackiego.

Na podstawie przeprowadzonej w 2022 roku ekspertyzy technicznej stary most został dopuszczony do użytkowania na 5 lat. Z powodu pogarszającego się jego stanu kolejnej

ekspertyzy już nie robiono. Most przestał być funkcjonalny pod względem nośności, brakowało też na nim infrastruktury dla pieszych i rowerzystów, dlatego podjęto decyzję o przygotowaniu projektu nowego mostu w Dąbrówkach.

Trzyprzęsłowy most będzie miał 126 metrów długości oraz 15 metrów szerokości. Najdłuższe przęsło, zawieszony bezpośrednio nad nurtem rzeki, liczy 54 metry. Prace będą odbywały się na



Stary most na Wisłoku w Dąbrówkach k. Łańcuta zostanie rozebrany

FOT. PZDOW

odcinku o długości 300 metrów.

Plan inwestycji przewiduje: wybudowanie ciągu pieszo-rowerowego po jednej stronie mostu oraz chodnika po drugiej, oświetlenia przejścia dla pieszych oraz stref oczekiwania przy drodze gminnej, umocnienie i wyprofilowanie koryta rzeki, przebudowę połączeń z istniejącym układem drogowym, montaż urządzeń bezpieczeństwa ruchu drogowego oraz nowe oznakowanie pionowe i poziome.

## Trzymiesięczny areszt dla 18-letniego „odbieraka”. Grozi mu do 8 lat więzienia

opr. baj  
wydawcy@nowiny24.pl

**Mieszkaniec województwa śląskiego brał udział oszustwach. Od mieszkanki Dębicy odebrał 38 tysięcy zł.**

Do 84-latki zadzwonił rzekomy przedstawiciel poczty i poinformował o przesyłkach adresowanych i nieodebranych przez nią. Zobligował się dostarczyć je kobiecie do miejsca zamieszkania. Kilka minut później zadzwonił mężczyzna podający się za funkcjonariusza CBŚP. Poinformował rozmówczynię, że kurier z przesyłkami zamierza ją okraść. Wmówił pokrzywdzonej, że jedynie przekazanie pieniędzy policji uchroni ją przed utratą oszczędności. Kobieta przygotowała 38 tys. zł i przekazała mężczyźnie, który zjawiał się przed drzwiami jej mieszkania niedługo po zakończonej rozmowie telefonicznej.

Po pewnym czasie 84-latka zorientowała się, że padła ofiarą oszustwa i powiadomiła dębickich policjantów. Dzięki

współpracy z funkcjonariuszami z wydziału kryminalnego z Mielca - już następnego dnia - 18-latek, który pełnił w tym procederze funkcję „odbieraka”, został zatrzymany. Trafił do policyjnej izby zatrzymań. Na wniosek Prokuratury Rejonowej w Dębicy miejscowy sąd zastosował wobec niego trzymiesięczny miesięcy. Kodeks karny za przestępstwo oszustwa przewiduje karę pozbawienia wolności do 8 lat.



**Mężczyzna został zatrzymany w Mielcu, skąd trafił do policyjnej izby zatrzymań w Dębicy**

# Niemiecka kronika na strychu rzeszowskiej kamienicy

Piotr Samolewicz  
piotr.samolewicz@polskapress.pl

**Niemiecką kronikę filmową firmy Agfa, datowaną na marzec 1937 roku, znaleziono przypadkowo na strychu jednej z rzeszowskich kamienic.**

Fragment kroniki znalazł w ubiegłym roku Krzysztof Słaby, robiąc porządki na strychu posesji przy ul. Jagiellońskiej 5, której jest współwłaścicielem. - Porządki robiłem ze strzelcami. Na drewnianej belce za kominem znalazłem płaską metalową puszkę z napisem Agfa, w środku była dobrze zachowana rolka filmowa na szpuli. Na puszcze są ślady rdzy, ale jest szczelna. Widać, że przez długie lata nikt do niej nie zaglądał - mówi znalazca.

Krzysztof Słaby jest młodszym inspektorem Związku Strzeleckiego w Rzeszowie i sekretarzem Towarzystwa Przyjaciół Związku Strzeleckiego „Strzelec”. Z tej racji znalezisko traktuje jako wspólne tej organizacji. - Razem z kolegami ze „Strzelca” zrobiliśmy najpierw cyfrowe odbitki poszczególnych klatek, a później cyfrowe kopie całego filmu - opowiada.

W czasie II wojny Niemcy wysiedlili z ul. Jagiellońskiej Polaków i Żydów i zamienili ją na „dzielnicę niemiecką”. W kamienicy, której odnaleziono filmy, mieszkali Niemcy. - W księdze wieczystej prze-



**Krzysztof Słaby i Marek Matuła pokazują znaleziony film**

czytałem, że kamienicę tę przejęło Generalne Gubernatorstwo. Kiedyś znalazłem zdjęcie tej kamienicy wykonane w okresie wojny, ale niestety zawieruszyłem je, pokazywało duży pokój z ławkami. Może w nim odbywały się projekcje? - mówi Krzysztof Słaby.

- Największym problemem było odczytanie całej taśmy celuloidowej na plik cyfrowy. W końcu udało nam się przez znajomych w Warszawie. Dużo czasu zabrało nam dotarcie do ludzi, którzy pomogli nam rozwiązać zagadkę, co jest na taśmie. Okazało się, że jest to normalna kronika, jaką wyświetlano dawniej w kinach przed filmami fabularnymi. Po niemiecku taka kronika nazywa się Wochenschau, po polsku przegląd tygodnia - dodaje komendant główny Związku

Strzeleckiego bryg. Marek Matuła.

Zachowany fragment liczy 4,30 min. Podzielony jest na 6 rozdziałów (dwa nie mają tytułu). W czołówce jest glob ziemski, z którego wychodzą promienie w kierunku pojawiającego się słowa Agfa. Pierwszy filmik (bez tytułu) pokazuje paradę wojskową, którą odbiera marszałek Werner von Blomberg dzierżący buławę (obok niego stoi prawdopodobnie Hermann Göring). Drugi „Nationalfeiertag in Athen” (narodowe święto w Atenach) pokazuje, jak król Grecji przybywa na uroczystości. Trzeci nosi tytuł „Botschafter Genral Faupel bei General Franco in Salamanca” (Ambasador generała Faupel u gen. Franco w Salamance) i pokazuje wizytę niemieckiego dygnitarza. Kolejny

epizod to „Explosionskatastrophe in einer amerikanischen Schule” (katastrofalny wybuch w amerykańskiej szkole) to rozbiórka budynku po jakimś wybuchu. Potem jest wyścig samochodowy (bez tytułu), a po nim „Feuer an Bord”, czyli gaszenie pożaru statku. Na końcu „Mussolini in Tripolis”, czyli powitanie duce przez beduinów i włoskie wojska kolonialne z finalnym ujęciami Mussoliniego na koniu, jak w górę wznosi otrzymany od beduinów miecz. Film jest niemy, z nagraniem tylko dźwiękiem projektora.

W niemieckich internetowych encyklopediach można przeczytać, że po wprowadzeniu dźwięku w 1929 r. kroniki nadal kręcone były w trybie cichym, a po montażu jedynie dubbingowane efektami dźwiękowymi, muzyką i komentarzem. Tylko ważne przemówienia nagrywano w oryginalnej formie audio. W tym czasie produkcją kronik zajmowały się tylko cztery firmy, m.in. koncert Ufa, wśród nich nie ma Agfy. Czyżby zatem znaleziony w Rzeszowie materiał był tylko montażem Agfy z oryginalnych kronik? Na to pytanie powinien odpowiedzieć znawca kina niemieckiego. Dodajmy, że po ataku III Rzeszy na Polskę kroniki miały wyłącznie propagandowy i ideologiczny cel, wiele z nich było kręconych w okupowanej Polsce na negatywach Agfy. ©©

0011531172

Koleżankom  
**Ewie Kaławaj i Annie Kopec**

wyrazy szczerego współczucia  
z powodu śmierci

**Mamy**

składają

Prezes, Dyrekcja,  
Związek Zawodowy Pracowników MZBM,  
NSZZ „Solidarność”  
i pracownicy Miejskiego Zarządu Budynków  
Mieszkalnych Sp. z o.o. w Rzeszowie

REKLAMA

0011515234



Zakład Usług  
Pogrzebowych i Cmentarnych  
MPGK Rzeszów Sp. z o.o.  
35-323 Rzeszów ul. Cienista 3

**CAŁODOBOWE USŁUGI POGRZEBOWE**

☎ 601 402 991 ☎ 17 853 53 48

- Sprzedaż niezbędnych akcesoriów pogrzebowych
- Przewóz zwłok z miejsca zgonu do chłodni
- Przygotowanie ciała do pochówku
- Organizacja ceremonii pogrzebowej
- Organizacja kremacji
- Załatwienie formalności ZUS, KRUS, inne

Biuro czynne: pon.-pt. 7.00-16.00, sobota 8.00-14.00

www.zupic.pl

## Tajemnicza śmierć 55-latka i ewakuacja SOR-u w Jarosławiu. Sprawa trafiła do prokuratury

Klaudia Oronowicz-Chudzik  
klaudia.oronowicz@polskapress.pl

**W poniedziałek po godzinie 19 do SOR-u w Jarosławiu trafił 55-letni mężczyzna z podejrzeniem zatrucia nieznaną substancją. Jego życia nie udało się uratować.**

Jak poinformował nas mł. bryg. Waldemar Czernysz, oficer prasowy Komendanta Powiatowego PSP w Jarosławiu, personel medyczny wyczuł nieprzyjemny zapach i nie wiedząc, z jaką substancją ma do czynienia, podjął decyzję o wdrożeniu procedur bezpieczeństwa. Przed przyjazdem strażaków rozpoczęto ewakuację części pacjentów i osób przebywających na oddziale ratunkowym. Na miejsce przyjechała specjalistyczna grupa ratownictwa chemicznego z Leżajska. Strażacy w zabezpieczeniach



**W akcji uczestniczyło ok. 30 strażaków i 7 pojazdów pożarniczych. Na miejscu pracowała także policja**

chemicznych sprawdzili pomieszczenia. Ciało mężczyzny przewieziono do sekcji. Według wstępnych ustaleń 55-latek mógł zatruć się środkiem do deratyzacji. Informacje te nie

zostały jednak oficjalnie potwierdzone przez śledczych. Służby podkreślają, że żadna z osób, która miała kontakt z 55-latkim, nie odniosła obrażeń i nie wymagała hospitalizacji.

Dzień po zdarzeniu komunikat wydało Centrum Opieki Medycznej w Jarosławiu. Dyrektor Piotr Pochopień poinformował, że do szpitala trafił pacjent z podejrzeniem zatrucia środkiem do deratyzacji, a czasowe zamknięcie SOR-u było związane z koniecznością wdrożenia procedur bezpieczeństwa i ochrony pacjentów oraz personelu medycznego. Część pacjentów została ewakuowana do bezpiecznych stref, a pozostali odpowiednio zabezpieczeni przez personel i służby ratunkowe. Po zakończeniu akcji i potwierdzeniu braku zagrożenia SOR wznowił funkcjonowanie.

Sprawa została przekazana do Prokuratury Rejonowej w Jarosławiu. Na obecnym etapie śledczy nie udzielają szerszych informacji o okolicznościach śmierci mężczyzny. ©©

# Ruszyła budowa obwodnicy Tyczyna



FOT. PAVEŁ DUBIEL

**Budowa obwodnicy Tyczyna ma potrącić 17 miesięcy. Wykonawca wprowadził na budowę część ciężkiego sprzętu. Trwają prace ziemne**

Wojciech Tatar  
wojciech.tatar@polskappress.pl

**Obwodnica będzie kosztować prawie 57 mln zł, a jej oddanie planowane jest w drugiej połowie 2027 r.**

Trasa o długości 1,8 km budowana jest nowym śladem. Początek znajduje się przy rondzie turbinowym na skrzyżowaniu ul. Grunwaldzkiej i Orkana w Tyczynie. Następnie droga poprowadzi doliną Strugu i połączy się z DW nr 878 w Kielnarowej. Wykonawca, konsorcjum firm Antex II i Wolmost, wprowadził na budowę część ciężkiego sprzętu. Trwają prace ziemne na łączeniach obwodnicy z ul. Orkana oraz DW 878.

Jednym z najważniejszych elementów inwestycji będzie budowa dwóch mostów, jednego nad Strugiem, drugiego na Hermanówką. Dzięki temu możliwe będzie przeprowadzenie nowej trasy przez dolinę i ograniczenie ruchu ciężkich

pojazdów przejeżdżających obecnie przez centrum miasta.

W przypadku mostu na Hermanówce pojawiły się protesty okolicznych mieszkańców, iż prześwit jest zbyt wąski i przy większych opadach, może dojść do spiętrzenia wody. Sprawa trafiła do zarządu województwa i obecnie jest analizowana.

Budowa drogi wiąże się z koniecznością wyburzeń 6 budynków gospodarczych i 4 mieszkalnych. Większość trasy przebiega jednak przez tereny nieurbanizowane, dlatego utrudnienia dla mieszkańców mają być ograniczone. Zakres robót obejmuje nie tylko budowę drogi. Powstaną ścieżki

**Inwestycja PZDW ma wyprowadzić ruch tranzytowy z centrum Tyczyna i poprawić komunikację na południe od Rzeszowa.**

rowerowe, chodniki, przejścia dla pieszych oraz zatoki autobusowe. Zaplanowano również budowę nowych zjazdów, przepustów, systemów odwodnienia i kanalizacji deszczowej.

Największych zmian w organizacji ruchu kierowcy mogą spodziewać się na początku i końcu budowanego odcinka, szczególnie w rejonie ronda turbinowego przy ul. Grunwaldzkiej oraz w Kielnarowej. Jak zapewniają drogowcy, inwestycja będzie prowadzona etapami przy zachowaniu ciągłości ruchu i wprowadzaniu tymczasowej organizacji ruchu.

Budowa obwodnicy Tyczyna to strategiczna inwestycja dla regionu. Według władz Podkarpacia nowy odcinek stanowi „brakujące ogniwo” ważnego szlaku komunikacyjnego prowadzącego na południe od Rzeszowa. Inwestycja ma poprawić płynność ruchu oraz zwiększyć bezpieczeństwo zarówno kierowców, jak i mieszkańców miasta. ©©

## Stalowa Wola i Zaleszany będą lepiej chronione

Opr. Zdzisław Surowaniec  
wydawcy@nowiny24.pl

**Wały przeciwpowodziowe w gminach Stalowa Wola i Zaleszany zostaną umocnione.**

Wody Polskie w Rzeszowie podpisały umowę z firmą Strabag na uszczelnienie, podwyższenie i modernizację lewego wału Sanu na odcinku 17 km. Zadanie współfinansowane jest z programu Fundusze Europejskie na Infrastrukturę, Klimat i Środowisko 2021-2027. Inwe-

stycja pozwoli zabezpieczyć obszar o pow. ok. 7300 ha i zwiększyć ochronę przeciwpowodziową dla ok. 8 500 osób.

Zmieni się też układ komunikacyjny w obrębie obwałowania, co przełoży się na sprawniejsze prowadzenie akcji przeciwpowodziowych. Zaplanowano też przebudowę 6 przepustów, co polepszy warunki spływu wód powierzchniowych z zamieszkałego terenu zawała. Planowane są również działania kompensacyjne - zostaną zamontowane budki lęgowe dla ptaków, budki

dla nietoperzy oraz nasadzenia krzewów z tyczkami dla ochrony wędrownego gąsiora. Zakończenie modernizacji planowane jest na 2028 r.

Przedsięwzięcie wpisuje się w ponadregionalny system zabezpieczeń przeciwpowodziowych na odcinku Wisły, na którym znajdują się ujścia Sanu i Łęgu. - Modernizacja wałów Sanu to konkretne działania, które chronią życie, zdrowie i majątek mieszkańców, a także stabilność lokalnej gospodarki - podkreśla Mateusz Balcero-wicz, prezes Wód Polskich.

REKLAMA

0011530188



Starosta Nizański

Plac Wolności 2, 37-400 Nisko, tel. (15) 841-20-57, fax. (15) 841-27-00  
<http://www.powiatnizanski.pl>, e-mail: [poczta@powiatnizanski.pl](mailto:poczta@powiatnizanski.pl) Nisko, 20 maja 2026 r.

AB.6740.8.3.2026

### OBWIESZCZENIE

Stosownie do art. 49 ustawy z dnia 14 czerwca 1960 r. Kodeks postępowania administracyjnego (t.j. Dz. U. z 2025 r. poz. 1961) w związku z art. 11d ust. 5 ustawy z dnia 10 kwietnia 2003 r. o szczególnych zasadach przygotowania i realizacji inwestycji w zakresie dróg publicznych (t.j. Dz. U. z 2024 r., poz. 311)

### STAROSTA NIZAŃSKI

#### ZAWIADAMIA

na wniosek Zarządu Powiatu Nizańskiego z/s Plac Wolności 2, 37-400 Nisko  
zostało wszczęte postępowanie administracyjne znak AB. 6740.8.3.2026 w sprawie wydania decyzji  
o zezwoleniu na realizację inwestycji drogowej pn.: „Budowa ścieżki rowerowej przy drodze powiatowej Nr 1041 R  
pomiędzy miejscowościami Majdan Golczański – Golce”

rodzaje obiektów bądź robót realizowanych w ramach ww. inwestycji: Budowa drogi dla rowerów (ścieżki rowerowej) o szerokości użytkowej 2,50 m na odcinku drogi powiatowej Nr 1041R Jarocin - Huta Krzeszowska w miejscowościach Majdan Golczański i Golce.

z lokalizacją na działkach objętych projektowanymi liniami rozgraniczającymi pas drogowy - jednostka ewidencyjna 181202\_2 Jarocin, obręb ewidencyjny 0007 Majdan Golczański: 1. działki istniejącego pasa drogowego lub zajmowane pod pas drogowy w całości nr ewid.: 806, 993/19, 755, 751 2. działki zajmowane pod pas drogowy w wyniku dokonania podziału (wytłuszczonej czcionką zaznaczono działki powstałe w wyniku podziału – przeznaczone pod inwestycję) nr ewid.:

999/4 powstała w wyniku podziału działki 999/2 na działki nr 999/4, 999/5;  
1070/7 powstała w wyniku podziału działki 1070/6 na działki nr 1070/7, 1070/8;  
1070/9 powstała w wyniku podziału działki 1070/5 na działki nr 1070/9, 1070/10  
1074/8 powstała w wyniku podziału działki 1074/4 na działki nr 1074/8, 1074/9;  
1074/10 powstała w wyniku podziału działki 1074/5 na działki nr 1074/10, 1074/11;  
1074/12 powstała w wyniku podziału działki 1074/7 na działki nr 1074/12, 1074/13;  
1079/1 powstała w wyniku podziału działki 1079 na działki nr 1079/1, 1079/2;  
1082/1 powstała w wyniku podziału działki 1082 na działki nr 1082/1, 1082/2;  
1104/1 powstała w wyniku podziału działki 1104 na działki nr 1104/1, 1104/2;  
1110/1 powstała w wyniku podziału działki 1110 na działki nr 1110/1, 1110/2;  
1114/1 powstała w wyniku podziału działki 1114 na działki nr 1114/1, 1114/2;  
1118/1 powstała w wyniku podziału działki 1118 na działki nr 1118/1, 1118/2;  
1121/2 powstała w wyniku podziału działki 1121/1 na działki nr 1121/2, 1121/3;  
1127/1 powstała w wyniku podziału działki 1127 na działki nr 1127/1, 1127/3;  
1130/1 powstała w wyniku podziału działki 1130 na działki nr 1130/1, 1130/2;  
1133/1 powstała w wyniku podziału działki 1133 na działki nr 1133/1, 1133/2;  
1137/2 powstała w wyniku podziału działki 1137/1 na działki nr 1137/2, 1137/3;  
1172/1 powstała w wyniku podziału działki 1172 na działki nr 1172/1, 1172/2; 1173/1 powstała w wyniku podziału działki 1173 na działki nr 1173/1, 1173/2;  
1177/3 powstała w wyniku podziału działki 1177/2 na działki nr 1177/3, 1177/4;  
1179/3 powstała w wyniku podziału działki 1179/2 na działki nr 1179/3, 1179/2;

1182/3 powstała w wyniku podziału działki 1182/1 na działki nr 1182/3, 1182/4;  
1183/1 powstała w wyniku podziału działki 1183 na działki nr 1183/1, 1183/2;  
1184/1 powstała w wyniku podziału działki 1184 na działki nr 1184/1, 1184/2;  
1203/1 powstała w wyniku podziału działki 1203 na działki nr 1203/1, 1203/2;  
1207/1 powstała w wyniku podziału działki 1207 na działki nr 1207/1, 1207/2;  
1208/1 powstała w wyniku podziału działki 1208 na działki nr 1208/1, 1208/2;  
1209/3 powstała w wyniku podziału działki 1209/2 na działki nr 1209/3, 1209/4;  
1216/1 powstała w wyniku podziału działki 1216 na działki nr 1216/1, 1216/2;  
1223/1 powstała w wyniku podziału działki 1223 na działki nr 1223/1, 1223/2;  
1226/1 powstała w wyniku podziału działki 1226 na działki nr 1226/1, 1226/2;  
1229/3 powstała w wyniku podziału działki 1229/2 na działki nr 1229/3, 1229/4;  
1231/5 powstała w wyniku podziału działki 1231/4 na działki nr 1231/5, 1231/6;  
1231/7 powstała w wyniku podziału działki 1231/1 na działki nr 1231/7, 1231/8;  
1233/1 powstała w wyniku podziału działki 1233 na działki nr 1233/1, 1233/2;  
1238/1 powstała w wyniku podziału działki 1238 na działki nr 1238/1, 1238/2; 744/1 powstała w wyniku podziału działki 744 na działki nr 744/1, 744/2;  
747/1 powstała w wyniku podziału działki 747 na działki nr 747/1, 747/2;  
750/1 powstała w wyniku podziału działki 750 na działki nr 750/1, 750/2;  
754/1 powstała w wyniku podziału działki 754 na działki nr 754/1, 754/2;  
757/1 powstała w wyniku podziału działki 757 na działki nr 757/1, 757/2;  
760/1 powstała w wyniku podziału działki 760 na działki nr 760/1, 760/2;

- jednostka ewidencyjna 181202\_2 Jarocin, obręb ewidencyjny 0002 Golce: 1. działki istniejącego pasa drogowego lub zajmowane pod pas drogowy w całości nr ewid.: 455/2, 375, 627/2, 454 2. działki zajmowane pod pas drogowy w wyniku dokonania podziału (wytłuszczonej czcionką zaznaczono działki powstałe w wyniku podziału – przeznaczone pod inwestycję) nr ewid.: 518/1 powstała w wyniku podziału działki 518 na działki nr 518/1, 518/2;

519/1 powstała w wyniku podziału działki 519 na działki nr 519/1, 519/2;  
523/1 powstała w wyniku podziału działki 523 na działki nr 523/1, 523/2;  
524/1 powstała w wyniku podziału działki 524 na działki nr 524/1, 524/2; 525/1 powstała w wyniku podziału działki 525 na działki nr 525/1, 525/2;  
526/1 powstała w wyniku podziału działki 526 na działki nr 526/1, 526/2;  
629/1 powstała w wyniku podziału działki 629 na działki nr 629/1, 629/2; 630/3 powstała w wyniku podziału działki 630/1 na działki nr 630/3, 630/4;  
631/1 powstała w wyniku podziału działki 631 na działki nr 631/1, 631/2;  
615/12 powstała w wyniku podziału działki 615/2 na działki nr 615/12, 615/13;  
615/14 powstała w wyniku podziału działki 615/6 na działki nr 615/14, 615/15; 615/16 powstała w wyniku podziału działki 615/7 na działki nr 615/16, 615/17;  
615/18 powstała w wyniku podziału działki 615/10 na działki

nr 615/18, 615/19;  
615/20 powstała w wyniku podziału działki 615/8 na działki nr 615/20, 615/21; 615/22 powstała w wyniku podziału działki 615/5 na działki nr 615/22, 615/23;  
614/1 powstała w wyniku podziału działki 614 na działki nr 614/1, 614/2;  
449/1 powstała w wyniku podziału działki 449 na działki nr 449/1, 449/2;  
621/10 powstała w wyniku podziału działki 621/3 na działki nr 621/10, 621/11; 621/12 powstała w wyniku podziału działki 621/4 na działki nr 621/12, 621/13;  
623/1 powstała w wyniku podziału działki 623 na działki nr 623/1, 623/2;  
445/10 powstała w wyniku podziału działki 445/2 na działki nr 445/10, 445/11; 626/1 powstała w wyniku podziału działki 626 na działki nr 626/1, 626/2;  
455/16 powstała w wyniku podziału działki 455/6 na działki nr 455/16, 455/17;  
455/18 powstała w wyniku podziału działki 455/15 na działki nr 455/18, 455/19;

Zainteresowani mogą w terminie 14 dni od daty ogłoszenia obwieszczenia zapoznać się z projektem budowlanym i dokumentami dotyczącymi wydania decyzji jw., w budynku Starostwa Powiatowego w Nisku, Plac Wolności 15, pokój nr 4, w dni robocze w godzinach pracy Urzędu: 7.30– 15.30 lub uzyskać informacje w przedmiotowej sprawie pod telefonem: 158415407 w. 211 i w tym terminie złożyć swoje wnioski i zastrzeżenia.

# Firma ochroniarska to element systemu bezpieczeństwa kraju

Andrzej Płes  
a.ples@nowiny24.pl

**Chronią obiekty strategiczne dla bezpieczeństwa państwa: produkcji zbrojeniowej, jednostki wojskowej, elektrownie itp. W naturalny sposób są elementem architektury bezpieczeństwa kraju.**

Tylko, czy formalnie są lub chcą być w jego systemie? Skoro chronią takie obiekty, muszą znać ich topografię, rozkład i przeznaczenie pomieszczeń, „słabe punkty”, miejsca wejść i wyjść - dysponują wiedzą bezcenną dla planistów akcji terrorystycznych i sabotażowych. Zawodowo uczestniczą więc z funkcjonowaniu systemu bezpieczeństwa krajowego, czy jednak system uwzględnia ich udział? I czy one same widzą w nim swój udział?

- Jako duży podmiot w branży ochroniarskiej uczestniczymy w przetargach na ochronę obiektów wojskowych i infrastruktury krytycznej - potwierdza płk. rez. Artur Dąbrowski, dyrektor Biura Bezpieczeństwa Danych Osobowych w firmie Impel, współtwórca Centrum Zarządzania Kryzysowego i Centrum Operacyjnego MON, potwierdzając, że firmy takie jak Impel widzą swoją rolę w systemie bezpieczeństwa kraju. - Mając doświadczenia praktycznie od 2014 roku, od aneksji Krymu, powinniśmy się do tego przygotowywać. Mówi



FOT. BARBARA GALAS

**- Państwo powinno podnieść kryteria ochrony ważnych obiektów, co za tym idzie - wymagalność wobec firm, które świadczą usługi w tych obiektach - podkreśla płk. rez. Artur Dąbrowski, dyrektor Biura Bezpieczeństwa Danych Osobowych w firmie Impel**

wić wprost: państwo powinno podnieść kryteria ochrony takich obiektów, co za tym idzie - wymagalność wobec firm, które świadczą usługi w takich obiektach.

Ten proces już przebiega: przede wszystkim musi obecnie spełniać kryteria bezpieczeństwa przemysłowego, to ich spełnienie daje rękojmię, że firma została sprawdzona przez służby bezpieczeństwa państwa, jest pewność, że nie była poddana ingerencji służb obcych, jej pracownicy są w sposób szczególny wyszkoleni, znają zasady bezpieczeństwa

informacji niejawnych, dostępu do tajemnicy państwowej.

- A chroniąc obiekty infrastruktury krytycznej mamy do czynienia z informacjami o charakterze poufny jak plany obiektu, procedury bezpieczeństwa, procedury postępowania - wymienia.

Nadto podmiot startujący w przetargu na ochronę obiektów strategicznego przeznaczenia sprawdzany jest także pod kątem finansowym.

- Sito kontroli wiarygodności takich firm jest gęste: najpierw zbieramy podmioty, które chcą startować - co ważne - przetargu

ograniczonym, potem sprawdzamy pod względem wiarygodności, bezpieczeństwa, świadectwa bezpieczeństwa przemysłowego, gwarancje płynności finansowej, odpowiedniej polisy odpowiedzialności cywilnej, rekomendacji potwierdzających doświadczenie w ochronie takich obiektów. I dopiero wtedy zweryfikowane w ten sposób firmy dopuszczane są do przetargu.

Akcentuje, że ogromną zmianą na lepsze jest wprowadzenie zasady local content w przypadku np. programu SAFE, która nakazuje, że to nie

cena będzie decydować o wyborze oferty w ramach przetargu. Dotychczas w przetargach publicznych obowiązywała reguła, że „najtańszy zwycięża”.

- To daje nadzieje, że doświadczenie firmy, jej kompetencje, „staż” na rynku i technologie, które można zastosować, na przykład dronowe, dają możliwość wprowadzenia „efektu skali” - prognozuje Artur Dąbrowski. - Czyli określone wysokie wymagania staną się standardem dla całej infrastruktury krytycznej.

Obiekty przez nich chronione z oczywistych powodów są przedmiotem zainteresowania służb wrogich państw, co bywa zauważalne. Przykładem mogą być zainstalowane przy podkarpackich trakcjach kolejowych kamery, które miały monitorować ruch pociągów. Szczególnie tych zmierzających w stronę Ukrainy. Dyr. Dąbrowski zapewnia, że pracownicy Impel i na takie zagrożenia są przeszkoleni. Dostrzeżone przez nich próby pozyskania również w taki sposób informacji wrażliwych natychmiast przekazywane są do właściwych organów państwa. ©©

Zarejestruj się na Forum Dostawców Przemysłu Energetycznego i Obronnego za pomocą formularza na stronie: <https://www.energiapolski.pl/rejestracja>

## FORUM W RZESZOWIE 15 CZERWCA

Przed nami jedno z najważniejszych wydarzeń gospodarczych roku na Podkarpaciu.

Polska Press Grupa, Nowiny24.pl, StrefaBiznesu.pl i StrefaObrony.pl zapraszają na Forum Dostawców Przemysłu Energetycznego i Obronnego „Energia z Polski - Local First” w Rzeszowie pod patronatem Ministerstwa Aktywów Państwowych.

Forum odbędzie się z udziałem ministra Wojciecha Balczuna, planowany jest udział wicepremiera i ministra obrony narodowej Władysława Kosiniaka - Kamysza, ministra klimatu Pauliny Hennig - Kłoski oraz ministra energii Miłosza Motyki.

15 czerwca do Rzeszowa przyjadą przedstawiciele największych polskich firm, m.in. Orlenu, Taurona i PGZ oraz BGK i ARP. To unikalna okazja, by stanąć twarzą w twarz z ludźmi decydującymi o największych zamówieniach w kraju. To miejsce na networking, promocję własnych rozwiązań i bezpośredni dialog biznesu z administracją.

● Udział w wydarzeniu jest bezpłatny  
● Rejestracja: Ze względu na ograniczoną liczbę miejsc, zachęcamy do szybkiego zapisywania się.

## Kwitnie tylko przez chwilę i pachnie wyjątkowo. Niezwykła roślina w zamkowych ogrodach

opr. Luks  
l.solski@nowiny24.pl

**W ogrodach przy zamku w Łańcucie można już podziwiać pierwsze kwiaty drakunkulusa zwyczajnego, nazywanego także smoczą lilią.**

Pierwsze kwiaty drakunkulusa zwyczajnego rozwinęły się na rabacie bylinowej po południowej stronie zamku. To właśnie tam można znaleźć jedno z najbardziej charakterystycznych roślin w zamkowych ogrodach.

W tym roku smoczych lili będzie więcej niż w poprzednich sezonach. Wszystko dzięki sprzyjającym warunkom oraz udanemu zimowaniu. Nasadzenia dobrze zniosły mrozy i obecnie prezentują się bardzo efektywnie.



FOT. MUZEUM - ZAMEK W ŁAŃCUCIE

**Ta rzadka roślina przyciąga uwagę swoim egzotycznym wyglądem**

Na razie zakwitły dwa duże okazy, ale kolejne pąki są już gotowe do rozwinięcia. Spacerowicze mają więc szansę obserwować kwitnienie tych rzadkich roślin przez najbliższe dni.

Drakunkulus zwyczajny swoją nazwę zawdzięcza wyglądowi kojarzonemu ze smokiem lub wężem. Smukła sylwetka i ciemne kwiatostany sprawiają, że trudno pomylić go z inną rośliną.

Najbardziej niezwykły jest jednak sposób, w jaki smocza lilia przyciąga owady zapylające. Roślina wydziela intensywny zapach przypominający zgniłe mięso. Dzięki temu zwabia przede wszystkim muchy i chrząszcze. Owady, które dostaną się do wnętrza kwiatu, pozostają tam uwięzione przez całą noc. Nad ranem roślina je uwalnia, gdy ich ciała są już pokryte pyłkiem. To właśnie

w ten sposób drakunkulus zapewnia sobie zapylenie kolejnych okazów. Najsilniejszy zapach pojawia się tylko pierwszego dnia po rozkwitnięciu kwiatu.

Pracownicy ogrodów przypominają, że drakunkulus zwyczajny jest rośliną trującą dla kręgowców. Zawiera indol i przypisuje mu się również właściwości odstraszać gryzoni. Kontakt z korzeniami może powodować silne podrażnienia skóry. Z tego powodu odwiedzający proszeni są o podziwianie roślin wyłącznie z bezpiecznej odległości i niedotykanie okazów.

Kwitnienie smoczey lili trwa krótko, dlatego osoby zainteresowane tym niezwykłym zjawiskiem powinny zaplanować spacer w najbliższych dniach.

(API/PAP)

## Tanie mieszkania powstaną w Mielcu

opr. Wute  
w.trawka@nowiny24.pl

**Sześciu wielorodzinnych budynków mieszkalnych stanie u zbiegu ulic Witosa i Powstańców Warszawy. Koszt budowy to prawie 28 milionów złotych.**

256 mieszkań powstanie w formule Społecznej Inicjatywy Mieszkaniowej. Skierowane będą przede wszystkim do osób oraz rodzin, które nie mają własnego mieszkania, a jednocześnie mają ograniczone możliwości zakupu nieruchomości na rynku komercyjnym. Program zakłada możliwość dojsca do własności, dzięki czemu inwestycja ma stanowić realną alternatywę dla kredytów hipotecyjnych.

W ramach inwestycji powstaną mieszkania o zróżnicowanych metrażach - od ok. 27

do 60 mkw. Budynki zostaną wyposażone m.in. w windy, komórki lokatorskie oraz rozwiązania energooszczędne, takie jak instalacje fotowoltaiczne i nowoczesne systemy ogrzewania. Pieniądże na realizację inwestycji pochodzą z budżetu państwa w ramach Funduszu Dopłat, którego operatorem jest Bank Gospodarstwa Krajowego.

- To ważny dzień dla mieszkańców oczekujących na dostępne cenowo mieszkania. Przekazane pieniądze pozwalają nam przejść do kolejnego etapu realizacji inwestycji, która przez lata była wyczekiwana przez mieszkańców naszego miasta. Budowa 256 mieszkań to konkretna odpowiedź na potrzeby mieleckich rodzin i młodych ludzi, którzy chcą wiązać swoją przyszłość z Mielcem - podkreślił prezydent miasta Radosław Swół.

# W Jaśle powstanie nowoczesne centrum komunikacyjne

Bogdan Hućko  
b.hućko@nowiny24.pl

**W drugiej połowie 2026 r. rozpocznie się budowa centrum komunikacyjnego, w tym dworca kolejowego. Inwestycja ma zostać zakończona do końca 2027 r.**

Inwestycja jest możliwa dzięki projektowi „RozwijaMY Jasło”, dofinansowanemu przez Fundusze Szwajcarskie. Na ten cel przeznaczono 9,3 mln złotych. - Istotą przedsięwzięcia jest utworzenie nowoczesnego, multimodalnego węzła przesiadkowego - informuje Urząd Miasta w Jaśle.

W ramach projektu powstanie dworzec kolejowy. Obecny budynek zostanie wyburzony. Projektowany budynek dworca będzie miał około 260 metrów kwadratowych powierzchni z poczekalnią, toaletami, elektronicznymi tablicami przyjazdów i odjazdów pociągów.

Planowane jest również umieszczenie ekspozycji dotyczącej historii kolei oraz interaktywnego punktu informacji



Dwa warianty nowego dworca kolejowego w Jaśle przedstawione mieszkańcom do konsultacji

turystycznej. Obiekt będzie dostosowany do potrzeb osób z niepełnosprawnościami.

Dworzec kolejowy w Jaśle istniał od 1884 roku. Został doszczętnie zniszczony przez Niemców podczas II wojny światowej. Obecny, zamknięty budynek dworca, jest antywizytówką miasta. Przypomina bardziej ruinę.

Jaśło jest węzłem kolejowym, jednym z większych

w tej części województwa podkarpackiego. Aktualnie trwa przebudowa stacji kolejowej w ramach modernizacji linii 108 z Jaśła do Zagorza za ponad 1,5 mld złotych.

Projekt „RozwijaMY Jasło!” zakłada również zagospodarowanie terenu przyległego do nowego dworca. Od strony wschodniej, pomiędzy budynkiem dworca a rondem gen. Józefa Hallera powstanie około 50

miejsc parkingowych, w tym 5 miejsc dla osób z niepełnosprawnościami.

W ramach centrum komunikacyjnego zostanie zagospodarowany teren od ronda gen. Józefa Hallera do skrzyżowania ul. Metzgera z ul. 3 Maja.

Jaśło planuje wyburzenie budynków przy ul. Metzgera (od strony stacji kolejowej), w których mieszczą się lokale handlowo-usługowe. W tym miejscu powstanie m.in. zajezdnia dla autobusów (6 zadaszonych stanowisk). Od strony zachodniej powstanie również około 30 miejsc parkingowych oraz skwer z miejscem ekspozycji zabytkowej lokomotywy Tkt48, która do tej pory stała naprzeciw spichlerza - przybliża plany magistrat.

Budowa Centrum Komunikacyjnego jest realizowana w ramach Projektu „RozwijaMY Jasło!”, dofinansowanego przez Fundusze Szwajcarskie wspierające zmniejszenie różnic gospodarczych i społecznych w Unii Europejskiej. Część pieniędzy pochodzi z budżetu państwa. ©

## W sobotę rusza II. Festiwal „Reggae nad Wisłokiem - Gramy dla klimatu”

jer  
j.leniart@nowiny24.pl

**Udział w festiwalu w Parku Kultury i Wypoczynku w Rzeszowie, na miejskich bulwarach jest bezpłatny. W programie koncerty reggae, folk i etno oraz mnóstwo atrakcji dla dzieci i dorosłych.**

„Reggae nad Wisłokiem - Gramy dla klimatu” to egzotyczny festiwal z ekologicznym przesłaniem, którego misją jest promowanie szczytnej idei troski o środowisko naturalne wśród mieszkańców Rzeszowa i fanów muzyki reggae z całej Polski.

### Muzyka świata

Tegoroczna edycja zabierze uczestników w muzyczną podróż przez świat, łącząc na jednej scenie rytmy karaibskie z folklorem polskim. Głównymi gwiazdami festiwalu będą Twinkle Brothers & Trebunie-Tutki (Wielka Brytania, Jamajka, Polska) - projekt łączący jamajską i polską kulturę, który jako nowa wizja muzyczna stał

się światowym fenomenem world music. Wcześniej na scenie wystąpią uznane polskie zespoły, łączące muzykę korzeni z nowoczesnymi brzmieniami: Kapela ze Wsi Warszawa & BAS-Sałyki - grająca tradycyjny folk z wpływami reggae i dub, Wa-DaDa - elektroniczno-akustyczna grupa, zbudowana na afro-kubańskiej podstawie bębniarskiej oraz W Innym Stanie - ekipa specjalizująca się w klimatach reggae, dancehall i raggamuffin, znana z imprez w karaibskim stylu.

### Koncerty i warsztaty

11. Festiwal „Reggae nad Wisłokiem - Gramy dla klimatu” odbędzie się w sobotę (30 maja) na miejskich bulwarach. Strefy z dodatkowymi atrakcjami dla dzieci i dorosłych dostępne będą w godzinach 12-18, ekologiczne warsztaty w godzinach 11-19:30. Koncerty artystów od godz. 16: do 22.

Udział w festiwalu jest bezpłatny, a szczegółowy program oraz informacje na stronie internetowej reggae.rdk.rzeszow.pl

MATERIAL INFORMACYJNY ORLEN

0011529955

# Sztuka budzi talenty w najmniejszej gminie powiatu przemyskiego

**W niewielkim Stubnie, w powiecie przemyskim, sztuka stała się przestrzenią rozwoju, pasji i odkrywania talentów. Dzięki programowi „Kulturalny ORLEN” trzyczestka dzieci i młodzieży przez cały rok szkolny doskonaliła swoje umiejętności malarskie i rysunkowe pod okiem profesjonalnego artysty. Finałem projektu jest plener malarski oraz wystawa prac młodych twórców.**

**Kultura w sercu małej gminy** Stubno to najmniejsza gmina powiatu przemyskiego w województwie podkarpackim. Liczy zaledwie 89 km<sup>2</sup> i około 3700 mieszkańców. Jak podkreśla Danuta Ochenduszkiewicz, dyrektorka Gminnej Placówki Kultury, to właśnie w takich miejscach szczególnie potrzeba inicjatyw, które pozwolą młodym ludziom rozwijać skrzydła.

Gminna Placówka Kultury w Stubnie jest jedyną instytucją tego typu w gminie. W jej strukturze działają biblioteki w Stubnie i Kalnikowie oraz dziewięć świetlic wiejskich. To tu koncentruje się całe życie kulturalno-oświatowe lokalnej społeczności.

### W setną rocznicę śmierci malarza

Rok 2025 przyniósł wyjątkowy projekt: „Integracja przez sztukę ku pamięci Aleksandra Mroczkowskiego”, dofinansowany z programu „Kulturalny ORLEN”. Warsztaty odbywały się w szczególnym miejscu i czasie – w setną rocznicę śmierci XIX-wiecznego malarza, ucznia Jana Matejki, który pod koniec życia mieszkał i tworzył właśnie w stubieńskim dworcu.

– To piękny zbieg okoliczności, że znów w tych murach panuje twórcza atmosfera – mówi dyrektor placówki.

Dzięki dofinansowaniu udało się zatrudnić profesjonalnego artystę, Damiana Waliczka – nauczyciela z Państwowego Liceum Sztuk Plastycznych im. Stanisława Wyspiańskiego w Jarosławiu. Środki pozwoliły także na zakup sztalug, podobrazów i farb, które będą służyć młodym artystom również po zakończeniu projektu.

### Od martwej natury do pleneru

Warsztaty rozpoczęły się we wrześniu. Zajęcia odbywały się systematycznie, niemal



co tydzień. Uczestnicy zostali podzieleni na dwie grupy – różnice wiekowe i poziom umiejętności wymagały indywidualnego podejścia.

Najpierw młodzi artyści pracowali w pracowni, mierząc się z martwą naturą – komponowali kadry, ćwiczyli proporcje, światłocien i dobór kolorów. Zwieńczeniem całorocznej pracy był plener malarski – najtrudniejsza forma pracy, wymagająca wyboru fragmentu z szerokiej

przeźreni krajobrazu i przeniesienia go na płótno.

– Jestem bardzo zadowolony z efektów – podkreśla prowadzący warsztaty. – To nie było chwilowe zainteresowanie. Część uczestników poważnie myśli o dalszej edukacji artystycznej.

### Sztuka jako pasja i terapia

Dla wielu młodych uczestników warsztaty stały się czymś więcej niż dodatkowymi zajęciami.

– Malowanie jest moją pasją. Zgłosiłam się, żeby ją rozwijać. Zrobiłam duży postęp – mówi 12-letnia Wiktoria Stadnik, która najbardziej lubi malować żywą naturę.

Gabrysia Paczkowska przyznaje, że najtrudniejsze było narysowanie kompozycji z wazonem pełnym detali, ale to właśnie takie wyzwania przynoszą największą satysfakcję. Lena Grabas z kolei zmierzyła się z malowaniem dworku – pełnego architektonicznych szczegółów.

Marcelina Konieczny maluje od dziewiątego roku życia i uwielbia krajobrazy. – To lek na stres. Kiedy rysuję, jest spokojnie, nic mi nie przeszkadza – opowiada.

Gracjan Kosuś, który wcześniej tworzył głównie postacie z wyobraźni, dzięki warsztatom nauczył się rysować krajobrazy i budowle. – Nie chciałem się ograniczać. Teraz potrafię więcej – mówi. Zajęcia przyniosły mu nie tylko nowe umiejętności, ale i przyjaźnie.

Dla Michała Cyrana, ojca jednej z uczestniczek, postępy córki w rozwijaniu umiejętności plastycznych są dowodem na skuteczność

programu. Dziewczynka zyskała pewność siebie, która pozwoliła jej wystartować w wojewódzkim konkursie plastycznym.

### Edukacja przez doświadczenie

Ważnym elementem projektu był dwudniowy wyjazd edukacyjny do Krakowa. Uczestnicy odwiedzili dom Jana Matejki, galerie sztuki i Wawel. Dla wielu była to pierwsza okazja, by zobaczyć z bliska dzieła wybitnych polskich artystów.

– Dzieci uczą się najlepiej przez zabawę i doświadczenie – podkreśla dyrektor Danuta Ochenduszkiewicz.

Projekt, sfinansowany z programu „Kulturalny ORLEN” pokazał, jak wielki potencjał drzemie w małych społecznościach. W gminie, która nie może sobie pozwolić na stałe zatrudnienie profesjonalistów, zewnętrzne wsparcie stało się impulsem do odkrycia i rozwinięcia lokalnych talentów.

– Takie programy powinny szczególnie wspierać małe gminy – zaznacza dyrektorka. – Tu też są zdolne dzieci, które potrzebują tylko szansy, by się pokazać.

## WYROK

Wojskowy Sąd Garnizonowy w Lublinie uniewinnił w środę Karola S. oskarżonego o przekroczenie uprawnień. W marcu 2024 r. oddał on 12 strzałów przy granicy z Białorusią, gdzie byli migranci i inni funkcjonariusze. Od początku 25-latek nie przyznawał się do winy. Wyrok jest nieprawomocny. – W zachowaniu szeregowego sąd nie stwierdza żadnych znamion żadnego czynu zawartego w Kodeksie karnym – uzasadnił sędzia Radosław Hunek.

„  
Polska bierze odpowiedzialność za całe NATO, dlatego wysła naszych żołnierzy na NATO-owskie manewry w Arktyce

Władysław Kosiniak-Kamysz minister obrony narodowej

## Marszałek Sejmu zlecił kontrolę biur poselskich Ziobry i Romanowskiego. „Powstaje dużo pytań”

Karolina Wrońska  
Warszawa

**Marszałek Sejmu Włodzimierz Czarzasty poinformował o zleceniu kontroli biur poselskich byłego ministra sprawiedliwości Zbigniewa Ziobry oraz jego zastępcy Marcina Romanowskiego.**

Podczas śródowej konferencji prasowej przed posiedzeniem Sejmu Czarzasty wskazał, że w przestrzeni publicznej pojawiają się wątpliwości dotyczące aktywności zawodowej Zbigniewa Ziobry poza parlamentem.

– Powstaje dużo pytań w sprawie miejsca pracy posła

Zbigniewa Ziobry oraz tego, czy jeżeli gdzieś pracuje, na przykład w Telewizji Republika, czy to wpływa na zabranie mu pensji w parlamencie – powiedział marszałek Sejmu.

Jak wyjaśnił, poselskie uposażenie wypłacane jest na podstawie odpowiedniego wniosku, którego integralną częścią jest zobowiązanie do informowania marszałka Sejmu o zamiarze podjęcia dodatkowej pracy lub innych zajęć zarobkowych.

Marszałek podkreślił, że Zbigniew Ziobro podpisał takie oświadczenie, jednak – według jego informacji – do tej pory nie złożył żadnego do-

datkowego wyjaśnienia w sprawie potencjalnego zatrudnienia poza Sejmem.

– Niezłożenie przez posła do Prezydium Sejmu prawdziwego oświadczenia w zakresie podjęcia zatrudnienia, do którego był zobowiązany, może być potraktowane jako świadome działanie zmierzające do osiągnięcia korzyści majątkowej przez wprowadzenie w błąd – zaznaczył Czarzasty.

Jednocześnie poinformował o rozpoczęciu kontroli obejmującej zarówno biuro poselskie Ziobry, jak i biuro byłego wiceministra sprawiedliwości Marcina Romanowskiego. PAP

## Szef MSWiA: Są zatrzymania po serii fałszywych alarmów

Adam Kielar  
Warszawa

**Minister spraw wewnętrznych i administracji Marcin Kierwiński poinformował, że trzy osoby zostały zatrzymane w związku z fałszywymi alarmami, po których w ostatnim czasie służby interweniowały między innymi w domach polityków opozycji.**

Minister spraw wewnętrznych i administracji Marcin Kierwiński przekazał, że udało się zatrzymać trzy osoby podejrzewane o wywoływanie fałszywych alarmów. Wszystkie przypadki dotyczyły domów polityków i innych miejsc publicznych, co zmusiło służby do interwencji.

– Zatrzymane są aktualnie trzy osoby. Wobec jednej osoby już jest zastosowany areszt, wobec drugiej jest wniosek aresztowy. Trzecia osoba to świeże zatrzymanie. Będą kolejne zatrzymania, będą kolejne przeszukiwania – oświadczył Kierwiński w środę rano w TVN24.


Dodał, że to są historie dotyczące poprzednich dni i osób związanych z obecną opozycją: Telewizji Republika, Tomasza Sakiewicza, Jarosława Kaczyńskiego i Sławomira Cenckiewicza.

Kierwiński uzupełnił, że zatrzymane osoby to młodzi ludzie, którzy wcześniej mieli problemy z prawem.

Szef MSWiA odniósł się także do sprawy fałszywego alarmu w domu matki prezydenta Karola Nawrockiego.

– Z dużym prawdopodobieństwem mogę powiedzieć, że namierzona zostanie osoba, która stoi za tym fałszywym alarmem, jeżeli chodzi o matkę pana prezydenta. Pracujemy nad tym bardzo intensywnie, bo bardzo poważnie podchodzimy do tej sprawy od pierwszych godzin, kiedy pojawiły się te fałszywe alarmy – zapowiedział.

Wyjaśnił, że zgłoszenie dotyczące matki prezydenta Karola Nawrockiego wymagało załogowania się na bramce internetowej, którą każdy z nas może wykupić.



Marcin Kierwiński ogłosił, że trzy osoby zostały zatrzymane w związku z fałszywymi alarmami

– Służby dochodzą po kolei, kto krok po kroku, kto tę bramkę kupił, kto tego SMS-a wysłał – mówił Kierwiński.

Minister ocenił, że zachowanie służb w tej sprawie było wzorcowe. – Służby zadziałały dokładnie tak jak powinny. Ich zadaniem jest ochrona życia i bezpieczeństwa ludzi – zapewnił.

Głos zabrał także premier Donald Tusk, który wyleciał w środę rano do Londynu. Ogłosił, że będą kolejne zatrzymania. – Sprawa jest poważna, bo są bardzo poważne konsekwencje tego typu działań. Sprawy są bardzo młodzi, prace trwają, będą kolejne zatrzymania – poinformował szef rządu.

– Wszystko wskazuje na to, że mamy do czynienia z dobrze zorganizowanymi grupami młodych ludzi, którzy czy to dla „fejmu”, czy to dla osobistej satysfakcji, nie z pobudek ideologicznych czy partyjnych, dopuszczali się już takich rzeczy w przeszłości – dodał Tusk.

Prokuratura Okręgowa Warszawa-Praga przekazała w środę, że razem z Centralnym Biurem Zwalczania Cyberprzestępczości prowadzi śledztwo ws. zorganizowanej grupy, która miała zawiadamiać różne publiczne i niepubliczne instytucje o zagrożeniach, które w rzeczywistości nie istniały. Śledczy ustalili, że z wykorzystaniem komunikatorów i platform internetowych utworzyła się grupa, której członkowie zazwyczaj kontaktowali się przez internet i nie znali się osobiście.

„Grupa szybko zbudowała swoją hierarchię, która motywowała do tego, aby się w niej piąć, ale również pozwalała na kontrolę wykonywania poleceń kierownictwa” – przekazała w komunikacie prok. Karolina Staros, rzeczniczka Prokuratury Okręgowej Warszawa-Praga. Dodała, że jej członkowie zaangażowani byli także w pozostające w zainteresowaniu opinii publicznej zdarzenia z maja tego roku. PAP

REKLAMA

0011530641

### ZAWIADOMIENIE O ZWOŁANIU WALNEGO ZGROMADZENIA CZŁONKÓW SPÓŁDZIELNI MIESZKANIOWEJ „PROJEKTANT” W RZESZOWIE

Zarząd Spółdzielni Mieszkaniowej „PROJEKTANT” w Rzeszowie zwołuje Walne Zgromadzenie Członków Spółdzielni, które odbędzie się w dniu 19 czerwca 2026 r. o godzinie 17:00 w Zespole Szkół Mechanicznych w Rzeszowie, ul. Hetmańska 45A.

Mandaty będą wydawane za potwierdzeniem odbioru, od godziny 16:30

#### Porządek obrad:

- Otwarcie obrad.
- Odczytanie listy pełnomocnictw.
- Wybór Prezydium Walnego Zgromadzenia Członków Spółdzielni.
- Przyjęcie porządku obrad.
- Wybór Komisji: mandatowo-skrutacyjnej oraz wnioskowej.
- Sprawozdanie Komisji Mandatowo-Skrutacyjnej w zakresie prawidłowości zwołania Walnego Zgromadzenia i jego zdolności do podejmowania uchwał.
- Przedstawienie przez Zarząd Spółdzielni sprawozdania z działalności za rok 2025.
- Przedstawienie rocznego sprawozdania finansowego spółdzielni wraz ze sprawozdaniem biegłego rewidenta za rok 2025.
- Przedstawienie wniosków wynikających z protokołu lustracji oraz informacji o realizacji wniosków polustracyjnych.
- Przedstawienie przez Radę Nadzorczą Spółdzielni sprawozdania za rok 2025.
- Dyskusja i podjęcie uchwał w sprawach ujętych w punktach 7,8,9,10.
- Udzielenie absolutorium dla członków Zarządu Spółdzielni za rok 2025 – podjęcie uchwał.
- Przeprowadzenie wyboru członków Rady Nadzorczej – podjęcie uchwały.
- Rozpatrzenie:
  - Wniosku Zarządu Spółdzielni o podział nadwyżki bilansowej za rok 2025 – dyskusja i podjęcie uchwały.
  - Wniosku Zarządu Spółdzielni o wyrażenie zgody na zbycie nieruchomości – dyskusja i podjęcie uchwał.
- Zmiana Statutu Spółdzielni – dyskusja i podjęcie uchwały.
- Zmiana Regulaminu Walnego Zgromadzenia Członków Spółdzielni Mieszkaniowej „Projektant” - podjęcie uchwały.
- Przedstawienie protokołu z prac Komisji Mandatowo-Skrutacyjnej.
- Przedstawienie protokołu Komisji Wnioskowej i przeprowadzenie głosowania w sprawie przyjęcia do realizacji wniosków zgłoszonych podczas Walnego Zgromadzenia Członków Spółdzielni.
- Zakończenie obrad.

Projekty uchwał i sprawozdania objęte porządkiem obrad będą wyłożone do wglądu na 21 dni przed terminem Walnego Zgromadzenia w siedzibie Spółdzielni Mieszkaniowej „Projektant” w Rzeszowie, ul. Słoneczna 2.

Zgodnie z Ustawą o zmianie ustawy o spółdzielniach mieszkaniowych oraz niektórych innych ustaw – (Dz.U. z 2026 r. poz. 39) warunkiem udziału Pełnomocnika w Walnym Zgromadzeniu jest złożenie w siedzibie Spółdzielni, nie później niż 3 dni przed terminem Walnego Zgromadzenia, pełnomocnictwa, a w przypadku gdy pełnomocnikiem jest osoba bliska członka również oświadczenia. Pełnomocnictwo bez wskazanego powyżej oświadczenia jest nieważne. Pełnomocnicy nie mogą brać udziału w głosowaniu, którego przedmiotem jest wybór członków Rady Nadzorczej.

Na stronie internetowej Spółdzielni [www.projektant.rzeszow.pl](http://www.projektant.rzeszow.pl) oraz w siedzibie Spółdzielni dostępny jest: wzór pełnomocnictwa oraz oświadczenia.

Rzeszów, dnia 2026.05.28

ZARZĄD SPÓŁDZIELNI MIESZKANIOWEJ

# pod PARAGRAFEM

## W ŚRODKU

Najsławniejszą trucicielką XVII-wiecznej Francji była niejaka Katarzyna Montvoisin, zwana La Voisin – str. 10

W grudniu 1936 r. Łodzią wstrząsnęło porwanie 25-letniego Beniamina Budzyna, syna byłego senatora RP – str. 11

## ZA DWA TYGODNIE

**Bierni, mierni, ale wierni. Marszałkowie Stalina**  
Tworzyli zamknięty krąg najwyższych rangą wybrańców komunistycznego kraju. Do tego grona można było trafić tylko decyzją Stalina.



## KRÓTKO

### W KSIĘGARNIACH

#### Tajemnice Puerto Rojo

Do sprzedaży trafił właśnie tom Przemysława Nowakowskiego „Śmierć w cieniu wulkanu” (wyd. Chmury). Zmęczona matka dwójki dzieci, która spędza z rodziną przedłużone wakacje na Teneryfie. Obok kręci się niemogący się otrząsnąć po stracie żony i syna inspektor hiszpańskiej policji. Ponadto barman zwany Grajkiem, który nigdy nie kończy swoich gitarowych kompozycji. Spotkanie na wyspie u wybrzeży Afryki uruchomił ciąg tragicznych zdarzeń. Is

### W KINACH

#### Najważniejszy jest szmal

29 maja polska premiera „Zawodowców” Guya Ritchiego. Eve, działająca w szarej strefie specjalistka od ekstremalnie trudnych spraw dla wyjątkowo bogatych klientów, otrzymuje zlecenie od grupy nowojorskich inwestorów. Ma odzyskać dług od dysponującego własną armią miliardera oszemranej reputacji. Gdy dłużnik nie ma zamiaru regulować należności, do gry wchodzi ekipa do zadań specjalnych. Grają m.in. Henry Cavill, Eiza González i Jake Gyllenhaal. bb

### ROCZNICA

#### Pamiętajcie o Ludlumie

25 maja minęła 99. rocznica urodzin Roberta Ludluma (zmarł 12 marca 2001 r.), amerykańskiego aktora i producenta; ale przede wszystkim autora 27 powieści sensacyjnych. Według różnych źródeł, jego powieści zostały opublikowane w 290-500 mln egzemplarzy w 32 językach na terenie 40-50 krajów. Globalną sławę przyniosła mu przede wszystkim „Tożsamość Bourne’a” („The Bourne Identity”), opublikowana po raz pierwszy w 1980 r. mg

„Pod Paragrafem”, magazyn kryminalno-historyczny, nr 207. Przygotowuje zespół: Bożenna Piskala, Lucjan Strzyga, Stanisław Majerowski, Bożydar Brakoniecki, Tadeusz Żarek, Mariusz Grabowski. Kontakt: redakcja@polskatimes.pl

# Kryminal tango. Picie po warszawsku: co dawniej lano do kieliszków



Wyroby z fabryki wódki, likieru i rumu J.A. Baczewski we Lwowie. Choć wytwórnia od XVIII w. mieściła się nad Pełtwią, jej produkty cieszyły się wzięciem także w stolicy. Popularne powiedzenie mówiło, że z żadną wódką tak wybornie nie smakuje kawior, jak właśnie z Baczewskim

Jakub Szczepański  
redakcja@polskatimes.pl

**W XIX i XX w. alkohol pito w Warszawie tak samo ochoczo jak dziś. Przez dziesięciolecia zmieniały się okoliczności konsumpcji, ale trunkowe zwyczaje zostały.**

Na początek cytaty z klasyki: „Nad placem można by zawiesić olbrzymią chorągiew Bachusa. Pili wszyscy. Pili wszędzie. Pili stojąc, leżąc, siedząc. Pili na wozach, między wozami. Pili mężczyźni i kobiety. Matki poły małe dzieci, żeby i one się zabawiły na kierma-

szu, poły niemowlęta, aby nie płakały. Widziałem nawet, jak pijany chłop zadarł koniowi pysk i wlewał mu do gardła wódkę z butelki. Chciał wracać do domu i zamierzał popisać się przed »światem« szybko jazdą” – w taki sposób Sergiusz Piasecki opisał w „Kochanku Wielkiej Niedźwiedzicy” rynek Rakowa, czyli nieformalnej stolicy przemysłowców na Kresach Wschodnich II RP.

#### Pili niemal wszyscy

Można uznać, że w tamtych czasach podobne sceny rozgrywały się jedynie na dalekiej prowincji i wśród marginesu społecznego. Nic bardziej mylnego.

Jeśli przyjrzymy się badaniom społecznym z dwudziestolecia, światło dzienne ujrzą brutalne fakty. Jak ustalił ks. Michał Sopoćko, działacz na rzecz trzeźwości, a także autor publikacji „Alkohol a młodzież szkolna”, 100 proc. polskich siedmiolatków znało już smak alkoholu. Co więcej, uczniowie lubili sięgnąć po coś mocniejszego. Bo trzeba podkreślić, że szczególnie gustowali w wódce. Ale to i tak nic w porównaniu do badań czasów polskiego komunizmu.

Porównanie statystyk z okresu II RP i PRL nie pozostawia wątpliwości. Pijaństwo na masową skalę zaczęło się

właśnie w czasach PRL. Pod koniec lat 70. Polacy wypijali blisko 300 mln litrów alkoholu rocznie. O popularności wysokoprocentowych trunków świadczy to, że wódka stała się rodzajem środka płatniczego. Magiczna półlitrowa butelka pozwalała załatwić prawie każdą sprawę w urzędzie czy zadowolić fachowca, który przyszedł naprawić kran. Oczywiście nie była to nowość, tylko sprawdzone rozwiązanie wypracowane przez sześć wieków.

#### Na widok czystej...

O popularyzacji alkoholu już w dawnej Polsce świadczy XVI-wieczna publikacja Ste-

fana Falimirza, lekarza i botanika wojewody podolskiego Jana Tęczyńskiego herbu Topór. W 1534 r. autor zatytułował ją dość niepozornie: „O ziołach i ich mocy”. Wewnątrz znajdziemy opis procesu destylacji i receptury aż 72 gatunków wódek ziołowych stosowanych na różne dolegliwości. Od tego momentu pojawienie się gorzałki w szynkach stało się już tylko kwestią czasu. Rezultat? Pierwsze gorzelnie powstają w miastach, by w drugiej połowie XVII w. pojawić się również na wsiach.

Ciąg dalszy na str. 10

Mariusz  
Grabowski



## Z WIZYTĄ U LA VOISIN

**W**XVII-wiecznej Francji najślawniejszą trucicielką była bez wątpienia niejaka Katarzyna Montvoisin zwana La Voisin, żona arystokraty, który ponoć straciwszy majątek, namówił ją do podjęcia owej dochodowej działalności.

### Koszula de Poulaillon

La Voisin, prócz aborcji (w jej ogrodzie znaleziono ponad 2,5 tys. szczątków dzieci), wyspecjalizowała się w dekoktach i miksturach. W zeznaniach przyznała się, że to z krwi i organów dzieci wykonywała trucizny i afrodyzjaki.

Wedle francuskiego historyka Gérarda Morela, autora „Trucielek”, Katarzyna parała się ponadto czarną magią, utrzymywała kontakty z magami i przygodne stosunki seksualne z katanami paryskimi. Jej własna córka uciekła z domu, bojąc się o życie swego dziecka, zresztą zeznawała potem przeciwko matce na procesie.

Klientami La Voisin byli przedstawiciele francuskiej szlachty i dworu. Dzięki czemu dorobiła się ona pałacyku i grona zaprzyjętych przyjaciół arystokratów. W tym gronie pomysł La Voisin cieszył się prawdziwym uznaniem. Choćby ten, gdy sprzedała koszulę nasączoną arsenikiem madame de Poulaillon, która zrobiła z niej prezent dla swojego męża.

### Na czarnych mszach

Helmut Werner w „Tyrankach. Najokrutniejszych kobietach w historii” pisze: „W czasie spotkań z klientami nosiła szkarłatny jedwabny płaszcz pokryty dwustoma dwugłowymi orłami ze złota. Ten, kto chciał skorzystać z jej usług, skazany był na długie czekanie w przedpokoju. Pomimo ordynarnej natury i odrażających manier traktowano ją jak wielką damę”.

Słynęła również jako organizatorka seansów zwanych czarnymi mszami. Odprawiał je ks. Etienne Guibourg, zaś ona występowała na nich nago, mając tylko maskę na twarzy. Na jednej z takich mszy markiza de Montespan złożyła krwawą ofiarę, mordując własne kilkumiesięczne dziecko poprzez poderżnięcie mu gardła.

W marcu 1679 r. Voisin została aresztowana, postawiona przed sądem i oskarżona o liczne mordy, aborcje i porwania niemowląt. Wraz z nią na ławie zasiadło 367 osób, a 37 skazano na śmierć. Sprawa trucicielki miała skomplikowany charakter, gdyż francuskie elity obawiały się, że jej zeznania pogrążą osoby ze świecznika. Toteż wielokrotnie torturowano ją, aby milczała.

Katarzynę stracono ostatecznie w 1680 r. Głowę uciął jej dawny kochanek-kat.



Katarzyna Montvoisin, trucicielka i wróżbitka, gwiazda satanistycznych czarnych mszy, na sztychu z epoki



**KONSUMPCJA** ALKOHOLU TO NAD WISŁĄ KWESTIA OBYCZAJU I TRADYCJI

# Kryminal tango. Co lano do kieliszków w dawnej Warszawie

Ciąg dalszy ze str. 9

Początkowo majątniejsi i szlachetnie urodzeni Polacy wzdrygali się na widok czystej wódki. No, chyba że mówimy o gorzałce czystej gatunkowej typu sliwowica czy legendarna dziś starka - tradycyjna surówka zbożowa, która przez długie lata dojrzewa wbeczkach. To już zupełnie inna sprawa. O popularności podobnych trunków może świadczyć to, że w księgach handlowych np. u Fukierów w Ryńku Starego Miasta na podorędziu zawsze znalazły się arak czy sliwowica.

### Wyborowa 1823

Leszek Wiwala, autor książki „Od gorzałki do wódki”, przekonuje, że pod koniec XVIII w. pijano nawet wysokoprocentowe trunki wytwarzane z... marchewki! Trzeba też dodać, że to

właśnie w tym okresie nastąpił radykalny zwrot w polskiej produkcji gorzałki. Mniej więcej w 1788 r. rolę pierwszoplanową zaczynają odgrywać, dotąd nieznane, ziemniaki. Wcześniej dominowały mieszanki zbożowe: głównie żyta, jęczmienia i pszenicy. Eksploatowanie kartofli w gorzelnictwie okazało się jednak wydajniejsze i krótsze.

Trudno się więc dziwić, że wódki produkowane z tego surowca zyskiwały coraz więcej zwolenników. Efekt? Jeśli ziemniaki nie obrodziły, odbijało się to znacznym spadkiem produkcji spirytusu. Kolejnego przełomu wyczekiwano jakieś sto lat. Z duchem czasu poszły technologia destylacji i rektyfikacji alkoholu. To wtedy na ziemiach polskich zaczęły powstawać słynne wytwórnie wódek.

Jedną ze sztandarowych polskich marek wódki bezspornie

jest Wyborowa. Korzenie tego zacnego produktu sięgają jeszcze 1823 r. To wtedy poznański Żyd Hartwig Kantorowicz wybudował destylarnię. „Izys Polska” oferował wysoką nagrodę dla twórcy wódki, która będzie tak delikatna, by pić ją czystą. Kiedy jury spróbowało trunku, z miejsca okrzyknęło go wyborowym.

### Oto rektyfikacja

W roku 1856 Józef Adam Baczewski, powstaniec styczniowy, a także absolwent Uniwersytetu Lwowskiego, został właścicielem fabryki wódek i likierów założonej przez jego krewnych ponad pół wieku wcześniej. Dzięki podwójnej kolumnie rektyfikacyjnej do destylacji ciągłej jego wyroby zyskują popularność na całym świecie. Do gry wkracza także Bolesław Kasprowicz, pierwszy prezes Izby Przemysłowej w Bydgoszczy. W 1888 r. za-

łożył Fabrykę Wódek i Likierów w Gnieźnie, a trzy lata później pokazał światu butelkę Soplicy.

W tym wódczanym wyścigu o prestiż nie można pomijać Warszawy. Niecałą dekadę po debiucie Kasprowicza - w 1897 r. - na Pradze powstaje zakład nazywany Rektyfikacją Warszawską. Okoliczni mieszkańcy zwykli nazywać go Monopolem. To inicjatywa nie jednej osoby, ale polsko-rosyjskiego Warszawskiego Towarzystwa Oczyszczania i Sprzedaży Spirytusu, które prowadziło podobny zakład na Powiślu. Początkowo sukcesów nie było, a na sławę trzeba było czekać do czasów dwudziestolecia. Ale opłacało się. Inaczej nikt nigdy nie poznałby smaku Luksusowej, która po dziś dzień jest sprzedawana w kwadratowej butelce, w jakiej oglądali ją pierwsi miłośnicy z 1928 r.



„Coś na ząbek, coś do zalania robaczka”. Zabawa przy spirytualiach w legendarnej Adrii przy ul. Moniuszki 10, lata 30. XX w.

#### Tuwim i procenty

Niezależnie od sekretów napojów wysokoprocentowych z najwyższej półki nie można zapominać, że od początku XX w. alkohol dawał się we znaki polskiemu społeczeństwu. Już w czasach międzywojennych, zwłaszcza w stolicy, plaga pijaństwa wymagała codziennych interwencji prasy. Demolowanie knajp, witryn, kradzieże, pijackie wrzaski czy krwawe rękoczynny były na porządku dziennym. W zasadzie trudno się dziwić, skoro fordanserki otrzymywały procent od wypitego przez gości alkoholu.

W kolejnych szklankach wódki, choć z wdziękiem, tonęli tacy ludzie jak Władysław Broniewski, Antoni Słonimski, Konstanty Ildefons Gałczyński czy Julian Tuwim, który dzięki swojej alkoholowej fascynacji w latach 30. XX w. napisał kultowy już „Polski słownik pijacki”. „Encyklopedię, w której zabłyszczałyby świetności mowy ojczystej, w kieliszku odbite. A odbiły się taką wspaniałą rozmaitością barw, zadzwoniły w szklanki i butelki taką symfonią, rozbulgotały się w przepastnych gardzielach taką pieśnią (...), że nie wątpię, iż mój Linde pijacki znajduje skromne uznanie nawet w oczach abstynentów” – ekscytował się autor.

#### A jak Adria

Kto mógłby pomyśleć, że picie, wódka, napoje alkoholowe i całą otoczkę towarzyszącą liba-

cjom wyższych sfer można zarzucić w słowniku satyrycznym liczącym jakieś 2 tysiące haseł? W każdym razie to dzięki podobnym zabiegom pijackie wyczyny śmietanki artystycznej przyczyniły się do mitologizacji takich stołecznych lokali jak Adria, Astoria czy Stępek Grand Tavern. W następnej epoce miały je zastąpić Kameralna, Amatorska bądź Czarny Piotruś. Ale zanim alkoholowa mapa stolicy uległa zmianom, pojawili się Niemcy.

Okupanci okroili polski rynek gorzelniczy. Wyglądał naprawdę marnie, jeśli weźmiemy pod uwagę, że przed wojną największe zakłady produkowały nawet sto gatunków różnych wódek i likierów. Kiedy hitlerowcy położyli łapska na polskich firmach, ich asortyment został ograniczony w zasadzie do czystej wódki. I to produkowanej dla Wehrmachtu. Już na początku października 1939 r. doszczętnie ogołocono bezcenne zbiory z kultowej winiarni Fukiera. Kilka lat później, gdy Niemcy cofali się w kierunku Berlina, ich miejsce zajęli Sowietci. I wcale nie byli lepsi.

#### Litraż wzrasta!

Okazuje się, że jeszcze w 1938 r. statystyczny Polak – a uwzględniano także dorosłych, zarówno abstynentów, jak i ludzi pijących okazjonalnie – wypijał 1,5 litra alkoholu w przeliczeniu na czysty spirytus. Tuż po wojnie ten sam wskaźnik wzrósł do 2,2 litra, w roku 1956 wynosił już 3,2 litra,

by w roku 1970 osiągnąć poziom 5,1 litra! I choć oficjalna propaganda zajmowała się tępieniem pijaczków, to zyski czerpane ze sprzedaży napojów wysokoprocentowych przez Państwowy Monopol Spirytusowy były jednym z najważniejszych punktów w budżecie komunistów. Do powstania PMS przywiązywano szczególną wagę, skoro został utworzony już 15 listopada 1944 r. w Lublinie na podstawie dekretu PKWN.

Trzy lata po wojnie wpływy ze sprzedaży alkoholu sięgnęły aż 15 proc. wszystkich wpływów do budżetu! Jak to działało w praktyce? Brak towarów na sklepowych półkach pozwalał Polakom zaoszczędzić. Szkołu w tym, że w praktyce wydawaliśmy na wódkę. Sprzyjały nastroje społeczne i... ceny. W latach 50. przeciętna pensja starczała na 32 butelki wódki. Dwie dekady później na 50.

#### Gorzelnie pod lupą

„W owych czasach nie było na naszym kontynencie innego

szości. Co z konsumpcją? Pito najczęściej ze słoiczków po musztardzie nazywanych musztardówkami, które mogły pomieścić nawet dwie setki. Ci bardziej niecierpliwi wlewali w siebie wprost z butelki. Najczęściej zgwałconą przez komunistyczną władzę czystą wyborową. Ewentualnie żytnią. Do rarytasów należała wysokoprocentowa Polonaise, którą można było nabyć za dewizy. Oficjalnie, wyłącznie w Pewexie. Zdarzały się jednak wódki, których nie powinno się sprzedawać.

Gdy w ramach walki z alkoholizmem w październiku 1982 r. niepijący gen. Wojciech Jaruzelski wprowadził gorzałę na kartki oraz zakaz handlu napojami zawierającymi alkohol powyżej 4,5 proc. przed godz. 13, najwyraźniej postanowił także wykończyć rodaków. I to nie z powodu delirium. „Na rynku pojawiły się bowiem, sprzedawane na kartki, wódki Vistula i Baltic, przy produkcji których najwyraźniej wykorzystywano technologię opartą na hydratacji

### W 2015 R. POLSKA, PO ROSJI, USA I UKRAINIE, BYŁA CZWARTYM CO DO WIELKOŚCI RYNKIEM WÓDKI NA ŚWIECIE (ROCZNA PRODUKCJA OK. 260 MLN LITRÓW)

kraju niż Polska, w którym alkohol byłby tak powszechnie dostępny. Jeden punkt sprzedaży przypadał średnio na 631 osób, podczas gdy na przykład w Finlandii sklep, w którym sprzedawano napoje wysokoprocentowe, obsługiwał aż 27,6 tys. mieszkańców. Żaden inny produkt naszego rodzimego przemysłu nie miał szans równać się pod względem dostępności z wódką, może poza zaprawionymi siarką winami owocowymi” – pisze Iwona Kienzler w książce „Życie w PRL. I strasznie, i śmiesznie”.

Zaraz po wojnie władze Polski Ludowej konfiskowały prywatne fabryki i gorzelnie, a właściciele mogli jedynie pomarzyć o odszkodowaniach. Dokładnie taki los spotkał choćby zakład Bolesława Kasprowicza w Gnieźnie i jego Soplicę. Wymiana kadry oraz nacjonalizacja dotknęły też spustoszoną winiarnię Fukiera. Jakby tego było mało, komuniści dążyli do zniszczenia wszystkiego, co ziemiańskie. W ten sposób wielowiekowa tradycja gorzelnicza miała odejść w zapomnienie. Pojawiło się za to 15 fabryk wódek czystych i gatunkowych. Tyle że gama tych ostatnich została ograniczona monopolem.

#### Kartki na wódkę

Tuż po wojnie Polakom pozostało więc „odbijanie” zalakowanych korków przed otwarciem butelek wódki bez duszy. Choć trzeba przyznać, że zwyczaj miał się doskonale przyjąć w przy-

etylenu. Przeprowadzone badania udowodniły czarno na białym, że wspomniane wódki zupełnie nie nadają się do spożycia” – pisze Iwona Kienzler.

#### Pół literka na raz

Wróćmy do przedwojnia. Z lektury przedwojennej prasy wynika, że dzień bez pijackiej awantury w stolicy był dniem straconym. Weźmy północ, 11 czerwca 1931 r. Na rynku Starego Miasta słyhać strzały. Z relacji „Rekordu Wieczornego” wynika, że na miejscu jeden mężczyzna z rewolwerem w dłoni krzyczy ze szczęścia. Gorzej z drugim. Ten leży na bruku postrzelony w pierś. Koniec końców ranny przeżył, a strzelec trafił na „komisarjat”. Kiedy tylko odespał trudy poprzedniej nocy, przedstawił się jako Kazimierz Delzak z ulicy Miedzianej 5 i... nie pamiętał zupełnie niczego.

Odpowiednio zabawić potrafiły się także panie. W jeden z czerwcowych wieczorów 1929 r. szczególnie poszałała 26-letnia Antonina Jaskułowska, która „w przypływie melancholiji” osuszyła samotnie pół butelki wódki. Później było już tylko gorzej. Pijana niewiasta, z pomocą kuchennego rondelka, naśladowała na stołecznym rondzie policjanta regulującego ruch kołowy. Pal licho spłoszone konie, rozbawioną publikę czy głośne okrzyki zadowolenia opitej niewiasty. Gdy już wytrzeźwiała i wyszła z komisariatu, musiały spalić się ze wstydu.

#### KARTKA Z KALENDARZA/ PITAWAL ŁÓDZKI



Henryk Barucha skazano na cztery lata. Sąd uznał, że jest typem „gigolaka grasującego po lokalach”

### Pół miliona zł okupu, czyli czym żyła Łódź zimą 1936 r.

W grudniu 1936 r. miastem wstrząsnęło porwanie 25-letniego Beniamina Budzyna, prokurenta spółki akcyjnej „Z. Jarczyński i spółka”, syna byłego senatora RP.

Jak donosiły gazety, porwania dokonano w amerykańskim stylu. Beniamin Budzyna wyszedł z fabryki znajdującej się przy ul. Targowej 28/30. Nagle podszedł do niego mężczyzna. Wsiedli do zaparkowanej w pobliżu taksówki i ślad się urwał...

#### Okup albo śmierć

Okolo północy w drzwiach domu rodziny Budzyna przy ul. 6 Sierpnia zjawił się portier. Przyniósł zapieczętowaną kopertę. Przekazał ją Marii Budzyna, matce Beniamina. Ojciec mężczyzny, senator Salomon Budzyna, przebywał wówczas na kuracji w Szwajcarii. W kopercie były dwa listy. Jeden wyjaśniał, że Beniamin został porwany i znajduje się w rękach jakiejś nieznanej organizacji politycznej. Organizacja domaga się pół miliona zł za uwolnienie Beniamina – w innym razie miał zostać zabity.

Drugi list napisał sam Beniamin. Potwierdzał, że został porwany. Rodzina Budzyna zawiadomiła policję, w mieszkaniu założono podsłuch telefoniczny. Gdy porywacze zadzwonili, rozpoczęto z nimi negocjacje. Rozmowy prowadzono tak, by je przeciągnąć i ustalić numer telefonu, z którego dzwoniłono.

#### Chemik, ślusarz, taksjarsz

Okazało się, że był to aparat w cukierni Piątkowskich na pl. Wolności. Kiedy wywiadowcy tam weszli, jeden z członków bandy trzymał jeszcze w ręku słuchawkę. Był to Karol Bucholc, technik włókienniczy, zamieszkały przy ul. Dygasińskiego. To on zważył Beniamina do taksówki. W znajdującej się w pobliżu budce telefonicznej ujęto kolejnego członka szajki, ślusarza Stanisława Olszewskiego. Obaj wyjawili, że Budzyna przetrzymywany jest w willi Boruchówka w Wiśniowej Górze.


Policjanci otoczyli dom i z pistoletami w ręku wkroczyli do środka. Tam zobaczyli związanego Beniamina. Ujętymi w Wiśniowej Górze mężczyznami okazali się Henryk Baruch, z zawodu chemik, syn właściciela willi, mieszkający przy ul. Traugutta, oraz Feliks Bałczyński z ul. Składowej, taksówkarz.

#### Porwanie, a nawet dwa

W śledztwie wykazano, że mógł być porwany był Karol Bucholc. Ale pomysłu zrealizował Henryk Baruch, człowiek nadzwyczaj inteligentny, choć z przeszłością kryminalną. Sfałszował m.in. weksle firmy Allart, Rousseau et Co. Zdobyte pieniądze przejechał z kochanką. Co ciekawe, Baruch pochodził z powszechnie szanowanej rodziny, ale wpadł w złe towarzystwo. W efekcie została go ukończona żona Nina, która była tancerką w Malinowej Sali, i związała się z bogatym młodzianem, synem kupca Milgroma.

Kupcowi, któremu nie podobał się ten związek, wynajął niejakiego Ślepego Maksa, aby ten porwał żonę Henryka i wywiózł do willi w Wiśniowej Górze. Tej samej, gdzie potem trafił Beniamin Budzyna. I to dla odzyskania żony Henryk Baruch uknuł z Bucholcem plan porwania syna senatora. Na miłość bowiem nie ma rady. **Anna Gronczińska**

AUTOREKLAMA

nasze  
komunikaty.plaktualne z całej Polski  
przetargi

REKLAMA

0011530965

Rzeszów, dnia 21 maja 2026 r.


**REGIONALNY DYREKTOR  
OCHRONY ŚRODOWISKA  
W RZESZOWIE**

 al. Józefa Piłsudskiego 38, 35-001 Rzeszów  
 WPN.6202.3.2023.DD-S.15  
 WPN.6202.4.2023.DD-S.17

**OBWIESZCZENIE**

Na podstawie § 2 pkt 3 i 4 w związku z § 6 i § 7 rozporządzenia Ministra Środowiska z dnia 12 maja 2005 r. w sprawie sporządzania projektu planu ochrony dla parku narodowego, rezerwatu przyrody i parku krajobrazowego, dokonywania zmian w tym planie oraz ochrony zasobów, tworów i składników przyrody (Dz. U. nr 94 poz. 794), w związku z art. 19 ust. 1 pkt 2 ustawy z dnia 16 kwietnia 2004 r. o ochronie przyrody (Dz. U. z 2026 r. poz. 13 z późn. zm.) oraz art. 39 ustawy z dnia 3 października 2008 r. o udostępnianiu informacji o środowisku i jego ochronie, udziale społeczeństwa w ochronie środowiska oraz o ocenach oddziaływania na środowisko (Dz. U. z 2024 r. poz. 1112 z późn. zm.),

**REGIONALNY DYREKTOR OCHRONY ŚRODOWISKA W RZESZOWIE  
zawiadamia o sporządzeniu i przedłożeniu do konsultacji społecznych  
projektu zarządzenia w sprawie ustanowienia planu ochrony  
dla rezerwatu przyrody Torfy**

Plan ochrony dla rezerwatu przyrody jest dokumentem planistycznym ustanawianym zarządzeniem regionalnego dyrektora ochrony środowiska, obowiązującym przez 20 lat i uwzględniającym kompleksowo wszystkie elementy środowiskowe i społeczne, mające wpływ na zachowanie i ochronę walorów, dla których rezerwat powstał.

Z dokumentami można zapoznać się w siedzibie Regionalnej Dyrekcji Ochrony Środowiska w Rzeszowie przy al. Józefa Piłsudskiego 38, w pokoju 62, od poniedziałku do piątku w godz. 7:30-15:30 lub na stronie internetowej: <https://www.gov.pl/web/rdos-rzeszow>.

Uwagi i wnioski dotyczące opracowywanego dokumentu można składać w terminie 21 dni od dnia ukazania się niniejszego obwieszczenia:

- pisemnie na adres: Regionalna Dyrekcja Ochrony Środowiska w Rzeszowie, al. Józefa Piłsudskiego 38, 35-001 Rzeszów lub faksem na nr 17 852 11 09;
- za pomocą środków komunikacji elektronicznej (bez konieczności opatrywania ich bezpiecznym opisem elektronicznym), na adres: sekretariat@rzeszow.rdos.gov.pl (z tytułem wiadomości: „Uwagi i wnioski do projektu planu ochrony dla rezerwatu przyrody Torfy”);
- ustnie do protokołu w siedzibie Regionalnej Dyrekcji Ochrony Środowiska w Rzeszowie.

Organem właściwym do rozpatrzenia uwag i wniosków jest Regionalny Dyrektor Ochrony Środowiska w Rzeszowie.

**Z up. REGIONALNEGO DYREKTORA  
OCHRONY ŚRODOWISKA  
W RZESZOWIE**

 (-)  
**Antoni Pomykała**  
 Naczelnik Wydziału Ochrony  
 Przyrody i Obszarów Natura 2000  
 (podpisano bezpiecznym podpisem  
 elektronicznym)

REKLAMA

0011530925

**INFORMACJA**
**Burmistrz Kołaczyce**

na podst. art. 35 ust. 1 ustawy z dnia 21.08.1997 r. o gospodarce nieruchomościami informuje, że na tablicy ogłoszeń w siedzibie Urzędu Miejskiego w Kołaczycach, [www.bip.kolaczyce.pl](http://www.bip.kolaczyce.pl), w dniu 27.05.2026 r. zostanie podany do publicznej wiadomości na okres 21 dni wykaz nieruchomości stanowiącej własność Gminy Kołaczyce, przeznaczonej do dzierżawy na cele rolne w drodze przetargowej, położonej w obrębie ewid. Kołaczyce, oraz przeznaczonej do najmu w drodze przetargowej, położonej w obrębie ewid. Bieżdździa.

Szczegółowe informacje można uzyskać w Urzędzie Miejskim w Kołaczycach lub telefonicznie: 13 43 083 39.

REKLAMA

0011531030

**Starosta Sanocki**
**informuje,**

że na stronach internetowych i na tablicach ogłoszeń Starostwa Powiatowego w Sanoku przy ul. Rynek 1 i Kościuszki 36 został wywieszony do publicznej wiadomości na okres od 28.05.2026 r. do 18.06.2026 r. wykaz nieruchomości Skarbu Państwa przeznaczonych do sprzedaży w trybie bezprzetargowym na rzecz użytkownika wieczystego, dot. działki nr 21/31, 21/43 i 21/45 położonych w Sanoku, obręb Dąbrówka.

REKLAMA

0011531163

**KOMUNIKAT**
**Prezydent Miasta Krosna**

 na podstawie art. 35 ust. 1 ustawy z dnia 21 sierpnia 1997 r.  
 o gospodarce nieruchomościami (Dz.U.2026.399 t.j.)

**informuje,**

że w siedzibie Urzędu Miasta Krosna przy ul. Lwowskiej nr 28A zostały wywieszony do publicznej wiadomości na okres 21 dni wykazy dot. nieruchomości stanowiących własność Gminy Krosno, położonych w Krośnie, przeznaczonych do dzierżawy, oznaczonych jako działki: 2829/6 obr. 0004 Białobrzegi; 1779/2 i 1780/2 obr.0006 Krościenko Niżne; 2968/65 obr. 0005 Śródmieście.

AUTOPROMOCJA


 Nie przegap  
 piątku

 Kup dziennik  
 z dodatkiem  
 TeleMagazyn

[nowiny24.pl](http://nowiny24.pl)

REKLAMA

**DROBNE**

 Jak zamieścić ogłoszenie drobne lub nekrolog?  
 Przez internet: [ibo.polskapress.pl](mailto:ibo.polskapress.pl)  
 e-mail: [nowiny.ogloszenia@polskapress.pl](mailto:nowiny.ogloszenia@polskapress.pl)
**Biuro Ogłoszeń NOWIN**, Rzeszów, ul. Unii Lubelskiej 3,  
 tel. 17 86 72 330, fax 17, 86-72-343,  
 e-mail: [nowiny.ogloszenia@polskapress.pl](mailto:nowiny.ogloszenia@polskapress.pl),  
 biuro czynne pon.-pt. 8.00 -16.00

**Usługi**
**BUDOWLANO-REMONTOWE**
**KOMINY** - rozwiercanie kominów  
 montaż wkładów i nasad - 17 8623831

**MALOWANIE-DACHÓW** i elewacji  
 mycie, czyszczenie, długoletnie  
 doświadczenie, wycena gratis +  
 gwarancja. tel. 786 344 700

AUTOREKLAMA

**ibo** TWOJE DOMOWE BIURO OGŁOSZEŃ

**Ogłoszenia drobne**

 w Twojej gazecie zlecisz  
 bez wychodzenia z domu  
 przez Internetowe  
 Biuro Ogłoszeń

[ibo.polskapress.pl](http://ibo.polskapress.pl)

0011526868

**ZAWIADOMIENIE**

Zarząd Spółdzielni Mieszkaniowej „Nowe Miasto” w Rzeszowie, działając na podstawie art. 39 § 1 ustawy z dnia 16.09.1982 r. Prawo spółdzielcze oraz zgodnie z § 24 ust. 1, § 25 Statutu Spółdzielni i Uchwałą nr 4/2026 Rady Nadzorczej Spółdzielni Mieszkaniowej „Nowe Miasto” w Rzeszowie zawiadamia, że zwołuje WALNE ZGROMADZENIE CZŁONKÓW SPÓŁDZIELNI, które odbędzie się w pięciu częściach, w dniach: 22, 23, 24, 25, 26.06.2026 r., w Spółdzielczym Osiedlowym Domu Kultury przy ul. Podwisłocze 6 w Rzeszowie.

- Jedn. B-1 – część 1**  
Pelczara 1, 2, 4, 5, 6, 7, Świadka 1, 3, 5, 7 - 22.06.2026 r. godz. 17<sup>00</sup>
- Jedn. F – część 2**  
Monte Cassino 8, 10, 12, 14, Kustronia 6,  
Orląt Lwowskich 2, Ulanów 6, 10 - 23.06.2026 r. godz. 17<sup>00</sup>
- Jedn. B-2 – część 3**  
Podwisłocze 2, 4, 6, 8, 8A, 12, 18, Seniora 2 - 24.06.2026 r. godz. 17<sup>00</sup>
- Jedn. B-3 – część 4**  
Podwisłocze 24, 26, 28, 30, 32, 32A, 34, 38, 38A, 38B, 40 - 25.06.2026 r. godz. 17<sup>00</sup>
- Jedn. B-4 – część 5**  
Popieluszki 6, 8, 10, 14, 20, 20A, 22, Rejtana 22, 24, 26 - 26.06.2026 r. godz. 17<sup>00</sup>

**Porządek obrad**

- Otwarcie obrad.
- Zapoznanie uczestników z Regulaminem Walnego Zgromadzenia Spółdzielni Mieszkaniowej „Nowe Miasto” w Rzeszowie.
- Wybór prezydium Walnego Zgromadzenia w składzie: przewodniczący, z-ca przewodniczącego, sekretarz.
- Przedstawienie porządku obrad.
- Wybór komisji: mandatowo-skrutacyjnej, wyborczej, wnioskowej.
- Sprawozdanie Rady Nadzorczej Spółdzielni Mieszkaniowej „Nowe Miasto” w Rzeszowie za 2025 r.
- Sprawozdanie komisji mandatowo-skrutacyjnej.
- Podjęcie uchwały w sprawie zatwierdzenia sprawozdania Rady Nadzorczej za 2025 r.
- Sprawozdanie Zarządu z działalności Spółdzielni za 2025 r., omówienie kierunków działalności Spółdzielni na 2026 r. oraz podjęcie stosownych uchwał.
- Przedstawienie sprawozdania finansowego Spółdzielni za 2025 r. wraz z opinią biegłego rewidenta i podjęcie uchwał w sprawie zatwierdzenia sprawozdania finansowego za 2025 r. oraz podziału nadwyżki bilansowej.
- Przedstawienie wyników lustracji pełnej z działalności Spółdzielni w latach 2023-2025 i podjęcie stosownej uchwały.
- Podjęcie uchwał w sprawie udzielenia absolutorium członkom Zarządu za 2025 r.
- Sprawozdanie komisji wyborczej.
- Przeprowadzenie wyborów do Rady Nadzorczej.
- Podjęcie uchwał zgłoszonych w trybie § 26 Statutu Spółdzielni.
- Sprawozdanie komisji mandatowo-skrutacyjnej – ogłoszenie wyników wyborów do Rady Nadzorczej i podjęcie stosownej uchwały.
- Dyskusja.
- Zakończenie obrad.

**Informacje:**

- Materiały na Walne Zgromadzenie będą wyłożone do wglądu od 01.06.2026 r. w dni robocze w siedzibie Spółdzielni przy ul. Podwisłocze 6 w Rzeszowie, pok. nr 16, w godz. od 7.00 do 15.00.
- Zgodnie z § 25 ust. 2 Statutu Spółdzielni, każdy członek Spółdzielni ma prawo zapoznać się ze sprawozdaniami i projektami uchwał, które będą przedmiotem obrad.
- Kandydatów na członków Rady Nadzorczej należy zgłaszać w terminie do 15 dni przed pierwszą częścią Walnego Zgromadzenia. Zgłoszenie kandydatów odbywa się w trybie zgodnym z § 36 Statutu Spółdzielni i powinno być poparte przez co najmniej 10 członków Spółdzielni. Zgłoszenie odbywa się pisemnie z podaniem:
  - imienia i nazwiska kandydata, adresu zamieszkania, telefonu kontaktowego,
  - imion i nazwisk osób zgłaszających – z podaniem adresu lokalu, z którym związane jest członkostwo w Spółdzielni.
 Kandydaci na członków Rady Nadzorczej składają pisemne oświadczenie w siedzibie Spółdzielni w terminie 14 dni wyrażające zgodę na kandydowanie w trybie przewidzianym w § 36 Statutu Spółdzielni.
- Druki dotyczące zgłoszenia kandydata na członka Rady Nadzorczej są dostępne w siedzibie Spółdzielni, ul. Podwisłocze 6 w Rzeszowie, pok. nr 16.
- Projekty uchwał do umieszczenia w pkt. 15 porządku obrad członkowie Spółdzielni mają prawo zgłaszać w trybie § 26 Statutu Spółdzielni.
- Tekst Statutu Spółdzielni umieszczony jest na stronie internetowej Spółdzielni: [www.smnowemiasto.pl](http://www.smnowemiasto.pl)
- W związku z wejściem w życie ustawy z dnia 4 grudnia 2025 r. o zmianie ustawy o spółdzielniach mieszkaniowych oraz niektórych innych ustaw, nastąpiły zmiany m.in. w zakresie pełnomocnictw na Walnym Zgromadzeniu. Pełnomocnikiem członka Spółdzielni będącego osobą fizyczną może być osoba bliska (z wyłączeniem osób pozostających faktycznie we wspólnym pożyciu), adwokat lub radca prawny, inny członek tej samej Spółdzielni. Ponadto członek Spółdzielni lub pełnomocnik jest obowiązany do doręczenia Spółdzielni pełnomocnictwa (oraz stosownego oświadczenia w przypadku osoby bliskiej) nie później niż 3 dni przed terminem posiedzenia pierwszej części Walnego Zgromadzenia. Pełnomocnik nie może brać udziału w głosowaniu, którego przedmiotem jest wybór członków Rady Nadzorczej. Szczegółowe informacje dotyczące zasad udzielania pełnomocnictw do uczestniczenia w Walnym Zgromadzeniu dostępne są w siedzibie Spółdzielni, ul. Podwisłocze 6 w Rzeszowie.
- Osoby biorące udział w Walnym Zgromadzeniu powinny posiadać przy sobie dowód tożsamości.

 Zarząd Spółdzielni Mieszkaniowej  
 „Nowe Miasto” w Rzeszowie

Rzeszów, 2026-05-28

# Pierwsze lato z systemem kaucyjnym. Jak gasić pragnienie w plenerze bez logistycznego zawrotu głowy?

Lato sprzyja prostym planom: wyjść z domu, zabrać coś do picia i nie myśleć o logistyce. W praktyce jednak pierwsze ciepłe miesiące funkcjonowania systemu kaucyjnego pokazują, że codzienne nawyki związane z kupowaniem napojów zaczynają się zmieniać. I choć sam kierunek zmian trudno kwestionować, bo chodzi o ograniczenie odpadów i skuteczniejszy odzysk opakowań, to dla wielu osób oznacza to także nową organizację zwykłych, letnich spraw.

## Nowe zasady gry w codziennej praktyce

System kaucyjny działa w prostym założeniu: przy zakupie wybranych napojów w opakowaniach objętych systemem płacimy kaucję, którą odzyskujemy po zwrocie pustego opakowania. To rozwiązanie ma wspierać recykling, ograniczać porzucanie butelek i puszek oraz zachęcać do bardziej odpowiedzialnego obiegu opakowań.

Jednocześnie nowe przepisy w naturalny sposób wpływają na codzienność. Trzeba pamiętać o zwrotach, przechowywać opakowania w domu, pilnować ich stanu i włączyć do tygodniowej rutyny jeszcze jedną drobną czynność. Przez większą część roku może to być ledwie zauważalne, ale latem, kiedy częściej jesteśmy w ruchu i pijemy więcej, ta zmiana staje się bardziej odczuwalna.

## Lato mnoży butelki

Wysokie temperatury oznaczają jedno, rośnie zapotrzebowanie na nawodnienie. Woda kupowana „na szybko” przed wyjściem, dodatkowy napój do samochodu, butelka na spacer, coś do zabrania na rower, plażę czy do plecaka w góry — wszystko to sprawia, że liczba jednorazowych opakowań potrafi gwałtownie wzrosnąć. A skoro rośnie konsumpcja, rośnie też liczba opakowań, które trzeba później przechować i oddać.

W domowej skali szybko okazuje się, że letnia wygoda ma swój magazynowy koszt. Puste butelki i puszki zajmują miejsce w kuchni, przedpokoju, bagażniku albo na balkonie. Trzeba je odkładać, segregować i pamiętać, by wrócić z nimi do sklepu czy automa-

tu. To nie jest wielki problem sam w sobie, ale w sezonie urlopowym, gdy rytm dnia jest luźniejszy, a zakupy mniej przewidywalne, nawet drobne obowiązki zaczynają być bardziej zauważalne.

## Mobilność zmienia nawyki

Letnie miesiące mają swoją specyfikę, mniej siedzimy w domu, częściej przemierzamy się spontanicznie i częściej kupujemy napoje poza codzienną trasą między domem a pracą. W praktyce oznacza to więcej zakupów „w trasie” — na stacji, w małym sklepie przy deptaku, w punkcie obok plaży, przy wejściu do parku, na trasie rowerowej czy przed wejściem na szlak.

Taki model konsumpcji nie zawsze dobrze współgra z logistyką zwrotów. Wypita butelka nie znika przecież po ostatnim łyku. Jeśli opakowanie jest objęte kaucją, trzeba je zachować i oddać w stanie umożliwiającym zwrot. A to oznacza, że podczas całodziennej wycieczki pustą butelkę trzeba po prostu gdzieś nosić. W plecaku, torbie plażowej, koszyku rowerowym czy samochodzie.

W teorii to niewielka niedogodność, w praktyce — rzecz, która potrafi irytować. Pusta butelka przeskadza, zajmuje miejsce, bywa wilgotna, odkształca się, a jednocześnie nie można traktować jej jak zwykłego śmiecia do wyrzucenia przy pierwszym koszku. Dochodzi do tego jeszcze kwestia zwrotu w miejscowościach turystycznych, gdzie infrastruktura sklepu bywa ograniczona, ruch większy, a codzienne sprawy załatwia się raczej „po drodze” niż według planu. To właśnie



ten moment dobrze oddaje hasło: nie (z)noszę plastiku — i w sensie ekologicznym, i bardzo dosłownie, bo mało kto chce fizycznie nosić ze sobą puste opakowania przez pół dnia.

## Ekologia bez dodatkowego bagażu

W tym kontekście coraz bardziej naturalnie wraca pytanie nie tylko o to, jak zwracać butelki, ale też jak kupować ich mniej. Bo choć system kaucyjny porządkuje obieg opakowań, to alternatywą jest ograniczenie jednorazowego plastiku u źródła. Zwłaszcza tam, gdzie najczęściej sięgamy po wodę „na już”.

To właśnie tu pojawia się rola butelki filtrującej Dafi — jako rozwiązania, które pozwala część codziennych wyborów po prostu dokonywać inaczej. Jeśli celem jest ograniczanie plastiku jednorazowego, to rezygnacja z kupowania kolejnych opakowań w trasie jest jednym z najbardziej intuicyjnych kroków.

## W praktyce korzyści są bardzo konkretne:

- po pierwsze, oszczędność czasu i energii. Nie trzeba pamiętać o zwrotach, odkładać pustych opakowań, szukać automatu ani planować dodatkowego przystanku przy okazji zakupów.

- po drugie, oszczędność pieniędzy — nie płacimy kolejny raz za wodę w jednorazowym opakowaniu, a przy okazji nie dokładamy do każdego zakupu kwoty kaucji.
- po trzecie, zyskujemy realną mobilność. Butelka filtrująca może działać jak mobilne źródło nawodnienia: na spacerze, podczas jazdy rowerem, w drodze na plażę, na uczelnię, do pracy czy w podróży. Wystarczy dostęp do kranu, by uzupełnić wodę i nie być uzależnionym od najbliższego sklepu, kolejki czy wysokiej temperatury, która zwykle przyspiesza decyzję o impulsywnym zakupie napoju.

## Jedna Butelka. Bez kaucji. Bez problemu

System kaucyjny porządkuje ważny obszar gospodarowania odpadami i trudno nie dostrzec jego znaczenia. Ale lato pokazuje też coś jeszcze: że ekologia najlepiej działa wtedy, gdy da się ją wpleść w codzienność bez wysiłku. A jeśli można nie tylko ograniczyć plastik jednorazowy, lecz także nie dźwigać go, nie magazynować i nie wozić z powrotem do sklepu, to taka zmiana szybko staje się po prostu wygodnym nawykiem.



# Ja mam 700 zł emerytury na przykład, ale nie narzekam, bo sobie poradzę

Wanda Kwietniewska z grupy Wanda i Banda Fot. Sylwia Dąbrowa



## Z ŻYCIA GWIAZD W TELEWIZJI

### Natalia Szroeder odmawiała propozycjom

W rozmowie z Kubą Wojewódzkim i Piotrem Kędzierzkim piosenkarka powiedziała, że TVP proponowała jej udział w wielu programach, gdy szefem stacji był Jacek Kurski. Odmawiała jednak. – Tamta telewizja kojarzyła mi się wtedy z absolutnym dzieleniem ludzi i brakiem tolerancji. Nie chciałam się z tym kojarzyć – powiedziała.



### Nasz nowy dom - finał sezonu

**Polsat, 20:30**  
Ela Romanowska i Mikołaj „Bągi” Bagiński odwiedzą Specjalny Ośrodek Szkolno-Wychowawczy w Skierniewicach. Gruntownego remontu wymaga zaplecze sportowe tej szkoły, nieprzystosowane do potrzeb osób z niepełnosprawnościami. Gdy ekipa rozpoczyna remont, Ela i Mikołaj pomagają w organizacji miejskiego Dnia Sportu.

### Agata Rubik odnotowała urodziny

Córka Agaty i Piotra Rubików skończyła 13 lat, a dumna mama uczciła ten moment krótką relacją w sieci. Na opublikowanym przez nią nagraniu widać Alicję, jak siedzi przy stole w restauracji w otoczeniu koleżanek. Potem dziewczynka zdmuchnęła świeczki. „Moja Nastolatka!” – napisała mama pod postem.

### Iza Miko nie ma zębów

Aktorka zdecydowała się na wyznaczenie dotyczące jej problemów zdrowotnych. Opublikowała nagranie, na którym... zdejmując sztuczne zęby i opowiada o leczeniu. Ujawniła, że obecnie brakuje jej dwóch i pół zęba, a proces leczenia trwa już od lat. Podsumowując swoje doświadczenia, dodała, że przeszła około dziesięciu operacji w obrębie jamy ustnej. „Śmiech pomaga mi radzić sobie z problemami i daje siłę również innym ludziom, którzy przechodzą przez podobne trudności” – napisała. (GZL) Fot. Sylwia Dąbrowa



### Ostatni szpieg

**TVP Dokument, 21:10**  
Fascynująca historia Petera Sichela, 102-letniego szefa wywiadu CIA. Urodzony w żydowskiej rodzinie w Niemczech, uciekł przed nazistami do USA. Tam stał się prawdziwą gwiazdą amerykańskiego śpiewactwa w czasach zimnej wojny.

### Bogowie

**TVN, 22:00**  
Lata 80. XX w. Kardiochirurg Zbigniew Religa marzy o przeprowadzeniu operacji przeszczepu serca. Niestety, środowisko naukowe nieprzychylnie patrzy na jego aspiracje. Lekarz nie daje za wygraną.

### Sługi boże

**Kino Polska, 22:00**  
Młoda Niemka skacze z wieży wrocławskiego kościoła. Prowadzący śledztwo komisarz Warski nie jest zachwycony, gdy do sprawy zostaje przydzielona niemiecka policjantka.

## KRZYŻÓWKA NR 81

**Poziomo:**  
3) szef firmy, przełożony,  
6) dolna część stoika,  
11) liczbowa gra hazardowa,  
12) Japończyk lub Chińczyk,  
13) rzadki leśny krewny żyrafy,  
14) czas wolny od zajęć,  
15) imię kompozytora baletu „Taniec z szablami”,  
16) słowicze zalotne śpiewy,  
17) ... Ui, tytułowy bohater sztuki Bertolda Brechta,  
18) zwrot właściwy tylko danemu językowi,  
19) roślina na wianki ślubne,  
21) imię Tokarczuk, noblistki,  
23) przestrzeń pozaziemska,  
26) uniesiona w zadziwieniu,  
27) weselny lub królewski,  
30) najwyższy stopień w polskiej policji,  
31) wieża w murze obronnym,  
34) sok z roślin kauczukodajnych,  
38) Robert, aktor z filmu „Dług”,  
39) myśl przewodnia, sentencja,  
40) jednoaktowa opera Siergieja Rachmaninowa,  
41) potrawa mięsna jak fiasko,  
42) w kącie stała w wierszu Jana Brzechwy.

### Pionowo:

1) rzucające się w oczy bogactwo, przepych,  
2) Władysław, dowódca 2 Korpusu Polskiego,  
3) utwór Maurice'a Ravela z 1928 roku,  
4) złot czarownic na Łysej Górze,  
5) spacerowy powóz konny,  
6) wytrawna wódka gatunkowa,

1	■	2	■	3		4	5	■	■	6	7		8	■	9	■	10
11					■	12							■	13			
	■		■	14				■	■	15				■		■	
16					■	17							■	18			
	■		■	19	20			■	■	21		22		■		■	
23	24		25			■	26				■	27		28		29	
■	■	■	■			■	■	■	■	■		■	■	■	■	■	■
30																	
■	■	■	■										■	■	■	■	■
31		32		33									34	35		36	37
	■	■	■	■									■	■	■	■	■
38																	
	■		■	■									■	■	■	■	■
40													■	41			
	■		■	42													

AUTOPROMOCJA 0210988879

**nowiny**  
nowiny24.pl

w prenumeracie  
z Tele Magazynem

☎ 12 312 53 88

7) sarmackie słowo honoru,  
8) wymierzany niesolidnym podatnikom,  
9) miasto nad rzeką Prosną,  
10) ssak ziemno-wodny kojarzony z zapachem,  
20) sejmowy akt prawny,  
22) gatunek muzyki chrześcijańskiej z USA,  
24) typ jachtu żaglowego,  
25) Zerwikaptur lub Szczerbiec,

28) narodowość Waltera Scotta,  
29) najstarsza era w dziejach Ziemi,  
31) stolica nad Tygrysem,  
32) ślad na ciele po uderzeniu,  
33) naczynie termoizolacyjne,  
35) mieszkanka stolicy z Teatrem Dionizosa,  
36) niewielka rola filmowa,  
37) możliwość osiągnięcia sukcesu.

## ROZWIĄZANIE NR 80

T	S	M	M	S	K	K	K	A	R	P	W	■	C								
R	O	Z	G	A	■	■	■	■	■	■	■	■	■								
A	■	■	Z	L	O	M	■	■	R	A	N	O	■	D	■	K					
P	O	S	A	G	■	■	■	■	■	M	E	M	U	A	R	■	F	U	Z	J	A
E	■	■	■	■	■	■	■	■	■	■	■	■	■	■	■	■	■	■	■	■	■
Z	G	R	A	J	A	■	■	■	■	■	■	■	■	■	■	■	■	■	■	■	■
■	U	■	F	■	■	■	■	■	■	■	■	■	■	■	■	■	■	■	■	■	■
I	■	■	■	■	■	■	■	■	■	■	■	■	■	■	■	■	■	■	■	■	■
■	I	■	■	■	■	■	■	■	■	■	■	■	■	■	■	■	■	■	■	■	■
Z	A	P	A	S	Y	■	■	■	■	■	■	■	■	■	■	■	■	■	■	■	■
A	■	■	■	■	■	■	■	■	■	■	■	■	■	■	■	■	■	■	■	■	■
P	E	S	Z	E	K	■	■	■	■	■	■	■	■	■	■	■	■	■	■	■	■
A	■	■	■	■	■	■	■	■	■	■	■	■	■	■	■	■	■	■	■	■	■
■	S	L	A	D	Y	■	■	■	■	■	■	■	■	■	■	■	■	■	■	■	■
C	■	■	■	■	■	■	■	■	■	■	■	■	■	■	■	■	■	■	■	■	■

## HOROSKOP

### Wodnik (20.01 - 18.02)

Nowa znajomość doda Ci energii i odwagi. Horoskop dzienny to wyraźna wskazówka, by zachować spokój podczas ważnej rozmowy. **Ryby (19.02 - 20.03)** Horoskop na dziś zapowiada, że wszystko ułoży się po Twojej myśli, jeśli unikniesz pośpiechu i zaufasz swojemu doświadczeniu. **Baran (21.03 - 19.04)** Kreatywny pomysł zwróci uwagę otoczenia. Horoskop dzienny na czwartek wróży, że wieczorem znajdziesz czas na potrzebny odpoczynek.

### Byk (20.04 - 20.05)

Bliska osoba okaże Ci wsparcie w trudnej sytuacji. Horoskop dzienny stanowczo podpowiada, by nie odkładać ważnych decyzji na później. **Bliźnięta (21.05 - 21.06)** Pewność siebie pomoże Ci osiągnąć sukces. Horoskop na dziś radzi zachować jednak umiar w ocenianiu poczyniań innych osób. **Rak (22.06 - 22.07)** Twoja cierpliwość zostanie nagrodzona. Horoskop dzienny na czwartek mówi, że wieczór będzie sprzyjał spokojnym rozmowom.

### Lew (23.07 - 22.08)

Dobry moment na uporządkowanie planów i relacji. Horoskop dzienny wyraźnie zapowiada, że ktoś doceni Twoje zaangażowanie. **Panna (23.08 - 22.09)** Intuicja podpowie właściwe rozwiązanie problemu. Horoskop na dziś to wskazówka, by unikać niepotrzebnych wydatków oraz plotek. **Waga (23.09 - 22.10)** Przygoda pojawi się niespodziewanie i poprawi Ci humor. Horoskop dzienny na czwartek wróży, że warto dziś zaufać swoim marzeniom.

### Skorpion (23.10 - 21.11)

Wytrwałość przyniesie efekty szybciej, niż oczekujesz. Horoskop dzienny stanowczo radzi zadbać o równowagę między pracą a domem. **Strzelec (22.11 - 21.12)** Spotkanie z inspirującą osobą zmieni Twoje spojrzenie na ważną sprawę. Horoskop na dziś radzi zachować otwartość na innych ludzi. **Koziorożec (22.12 - 19.01)** Wrażliwość pomoże Ci lepiej zrozumieć potrzeby bliskich. Horoskop dzienny na czwartek wróży, że wieczorem znajdziesz chwilę spokoju.

# Nietypowe zgrupowanie przed meczami towarzyskimi

Jacek Czaplewski  
redakcja@polskapress.pl

**PIŁKA NOŻNA. Reprezentacja Polski nie dostała się na mistrzostwa świata 2026. Podopieczni Jana Urbana po raz pierwszy od 2014 roku nie przygotowują się do turnieju rangi mistrzowskiej. Biało-Czerwoni zagrają jedynie towarzysko z Ukrainą i Nigerią.**

Zgrupowanie rozpoczyna się dość późno - w czwartek - we Wrocławiu, czyli na trzy dni przed niedzielnym meczem towarzyskim z reprezentacją Ukrainy, która również nie poleci na turniej do USA, Kanady i Meksyku.

Selekcjoner we wtorkowe popołudnie ogłosił kadrę na dwa mecze towarzyskie. Poza spotkaniem z naszymi sąsiadami Biało-Czerwoni zagrają kilka dni później z kolejnym wielkim nieobecny mundialu - Nigerią (3 czerwca). - Nie zmieniam swojego zdania. Jeśli na początku mojej pracy w reprezentacji mówiłem, że ten wachlarz zawodników nie jest zbyt duży, to niestety cały czas się to potwierdza - mówił nam Urban, odnosząc się do trudności przy kompletowaniu kadry.

Co się zmieni w reprezentacji? Przede wszystkim nastawienie piłkarzy, którzy po dwóch meczach udadzą się już na wakacje po wyczerpującym sezonie. W samej kadrze na majowo-czerwcowe zgrupowanie widzimy aż pięciu debutantów, którzy zostaną sprawdzeni w dwóch najbliższych meczach. Mowa o Kacprze Potulskim (obrońcy FSV Mainz), Oskarze Wójciku (obrońcy Cracovii), Norbercie Wojtuszkę (prawym obrońcy Jagiellonii), Karolu Czubaku (napastniku Motoru Lublin) oraz Mateuszu Żukowskim (napastniku Magdeburga).



Jan Urban powołał 26 zawodników do reprezentacji Polski na mecze towarzyskie z Ukrainą i Nigerią

- Po to powołujemy nowych graczy, żeby ich sprawdzić. Ja też nie oczekuję, że po tych spotkaniach na pewno dostanę konkretną odpowiedź, że dany zawodnik się nadaje. Na przykład nie ma kontuzjowanego Matty'ego Casha, więc musieliśmy w tym sektorze uzupełnić skład - w taki sposób swoje wybory uargumentował selekcjoner reprezentacji Polski.

Co z napastnikami? Na liście wciąż widzimy nazwisko Roberta Lewandowskiego, którego reprezentacyjna przyszłość stała pod znakiem zapytania po przegranych barażach. Ze względu na m.in. szacunek do zmarłego asystenta

selekcjonera - Jacka Magiery - ma on zjawić się na zgrupowaniu i nie decyduje się jeszcze całkowicie zawiesić butów na kołku. Jak sam przyznawał, ma też niedokończoną misję z drużyną narodową i będzie chciał wprowadzić ją na najbliższy wielki turniej - mistrzostwa Europy w 2028 roku, które odbędą się w Wielkiej Brytanii.

## Następcy „Lewego”

Ponadto po raz pierwszy do reprezentacji Polski zostali powołani szykowni do roli jego następców 26-letni Karol Czubak, czyli napastnik sezonu wybrany na Gali Ekstraklasy (18 trafień), oraz 24-letni

Mateusz Żukowski, czyli wicekról strzelców 2. Bundesligi. Dlaczego akurat oni? - dopytaliśmy przy okazji selekcjonera.

- Bo nie ma zbyt wielu innych opcji, nie? Oczywiście są Adam Buksa i Krzysztof Piątek, ale wiem, co Buksa może mi dać. A Piątek już dawno temu skończył ligę i trudno, żeby sam trenował na wakacjach, czekając na reprezentację. Natomiast jest okazja sprawdzić tych chłopaków. Jeden strzela bramki w naszej ekstraklasie, drugi w drugiej Bundeslidze - przekonywał Jan Urban w rozmowie z szefem działu sportowego Polska Press Adamem Godlewskim.

Nie tylko przyszłość reprezentacyjna stała pod znakiem zapytania w kontekście Lewandowskiego. Kapitan reprezentacji przyjedzie na kadrę w momencie, gdy wygasa jego kontrakt z FC Barceloną i wkrótce ze swoim agentem stanie przed wyborem nowego pracodawcy. Mówi się już teraz m.in. o Arabii Saudyjskiej czy Stanach Zjednoczonych.

- I na pewno nie pozwoli sobie na to, żeby - niezależnie od tego, do jakiego klubu pójdzie - słabo grać w reprezentacji. Nie może w ostatnim momencie swojej kariery zniweczyć wszystkiego, co pokazał przez długie, długie lata - dodał 62-letni szkoleniowiec, który tak samo jako piłkarz zdobywał bramki w hiszpańskiej ekstraklasie.

## Kiedy najbliższe mecze?

Pierwszy ze sparingów, przeciwko Ukrainie, Polska zagra we Wrocławiu. Początek w niedzielę, 31 maja, o godz. 17.30. Drugi z meczów towarzyskich odbędzie się na PGE Narodowy w Warszawie - z Nigerią, 3 czerwca, o godz. 20.45. ©

## Szału nie było. Polka rozbija jednak kolejną rywalkę. I ma o czym myśleć

Paweł Wiśniewski  
redakcja@polskapress.pl

**TENIS. Lekko, łatwo i przyjemnie - w 2. rundzie tenisowego turnieju wielkoszlemowego French Open (pula nagród 30 861 500 euro) Iga Świątek wyeliminowała 20-letnią Czeszkę Sárę Bejlek 6:2, 6:3.**

Polka triumfowała na kortach ziemnych „Stade Roland Garros” czterokrotnie: w latach 2020 i 2022-2024. W ubiegłym roku odpadła w półfinale po porażce z Białorusinką Aryną Sabalenką 6:7(1), 6:4, 0:6.

Z 20-letnią Sárą Bejlek Raszynianka zmierzyła się po raz pierwszy. Leworęczna Czeszka - triumfowała juniorskiego turnieju French Open deblistik (w parze z Lucie Havlíčkovą) i półfinalistka singla - zajmuje 35. miejsce w rankingu WTA, jednak to efekt w zasadzie jej jednego dobrego turnieju. Sezon zaczęła w ósmej „dziesiątce”, ale na początku lutego niespodziewanie wygrała imprezę rangi 500 w Abu Dhabi. Później do French

Open zwyciężyła tylko w dwóch meczach...

Czeszka długo nie potrafiła wygrać gema przy własnym serwisie, a to, że spotkanie nie skończyło się znacznie szybciej niż po 93 minutach, jest głównie efektem słabszej dyspozycji Świątek.

Bejlek swój serwis wykorzystała dopiero w drugim secie, doprowadzając do 2:4. Zrobiła to w dużej mierze dzięki serii błędów Świątek. Łącznie w całym meczu Polka zanotowała aż 38 niewymuszonych błędów, czyli średnio ponad dwa w każdym gemie!

W piątkowym meczu 3. rundy, rywalką Igi będzie... Magda Linette, która wygrała z łotewską tenisistką Jeleną Ostapenko 6:2, 2:6, 6:2. rundy.

Polki zmierzą się ze sobą raz trzeci karierze - na razie ich bilans wynosi 1-1. W marcu, w Miami, Poznanianka niespodziewanie wygrała w 2. rundzie 1:6, 7:5, 6:3, rewanżując się za gładką porażkę w Pekinie w 2023 roku.

©



Każda tenisistka za awans do 3. rundy French Open ma zagwarantowaną wypłatę na poziomie 187 000 euro

# Dla kogo barażowa bitwa o PKO Ekstraklasę? Finał w niedzielę

Jacek Czaplewski  
redakcja@polskapress.pl

**PIŁKA NOŻNA. Przed nami półfinały barażu o PKO Ekstraklasę. Najpierw emocje sięgną zenitu w Głogowie, potem w Krakowie. Finał odbędzie się w niedzielę.**

Oba półfinały pokaże TVP Sport. Najpierw, czyli o godz. 17.30, zmierzą się Chrobry Głogów z ŁKS Łódź, czyli kolejno czwarty z piątym zespołem sezonu zasadniczego Betclii i Ligi. Potem, a więc o godz. 20.30,

Wieczysta Kraków, korzystająca z gościny, na stadionie przy Reymonta podejmie Polonię Warszawę. To mecz trzeciej i szóstej siły. Drużyna ze stolicy dopiero rzutem na taśmę wywalczyła udział w barażach - kosztem Ruchu Chorzów - strzelając decydującego gola w doliczonym czasie finałowej kolejki.

Kto uchodzi za faworyta do awansu? W internetowej sondzie portalu GOL24 ponad 33,5 proc. wskazało na ŁKS. To zespół rozgrywający już trzeci sezon na zapleczu. Długo zawodził, dlatego w listopadzie

trenera Szymona Grabowskiego zastąpił Grzegorz Szoka. Runda wiosenna okazała się o niebo lepsza. Nomen omen Rycerze Wiosny zapunktowali wtedy na poziomie 1,87 na mecz i był to trzeci wynik. Najwięcej, bo czternaście bramek, wbił napastnik Fabian Piasecki. - Wiemy, ile jesteśmy wari. Jedziemy do Głogowa po swoje - zapewnia pomocnik Serhij Krykun, który także miał okazję już grać w Ekstraklasie.

Drugi wynik w sondzie należy do Wieczystej. Na beniaminka wskazuje 28 proc. To

drużyna, która nigdy nie zagrała na najwyższym szczeblu, ale już płaci zawodnikom niemal jak Lech Poznań czy Legia Warszawa. Dzięki głośnym nazwiskom w składzie w kilka lat awansowała z A-klasy na zaplecze. Jej przyszłość stoi jednak

**Kto uchodzi za faworyta do awansu? W internetowej sondzie portalu GOL24 ponad 33,5 proc. wskazało na ŁKS**

pod dużym znakiem zapytania i jest uzależniona praktycznie od jednej osoby - właściciela Wojciecha Kwietnia, który zastanawia się nad wycofaniem, a w niedzielę pojawił się na fecie Wisły Kraków.

25 proc. pytanym twierdzi, że to Polonia awansuje do Ekstraklasy. Tej drużyny w elicie nie ma od 2013 roku. Stadion przy Konwiktorskiej dalej wygląda tak samo. Poprawie uległy za to finanse, dzięki zaangażowaniu francusko-polskiego biznesmena. Gregoire Nitot, bo o nim mowa, mówił rok temu,

że wydał już ponad 27 mln zł. Sama drużyna prowadzona przez trenera Mariusza Pawlaka jest bardzo ciekawie zbudowana - do tego stopnia, że jej napastnik Łukasz Zjawiński, autor 20 goli, za chwilę przejdzie do Legii.

Najmniej w sondzie, bo tylko 12,5 proc., wskazuje na Chrobrego. On, tak jak Wieczysta, nigdy nie był w Ekstraklasie. Mało tego, w tym sezonie zajął historycznie najwyższe miejsce w 1 Lidze. A jeśli awansuje, to domowe mecze przyjdzie mu rozgrywać w Lubinie.

## SPORT

www.sportowy24.pl

Dwóch spadkowiczów,  
czterech beniaminków już  
jest - co będzie dalej?Tomasz Paryś  
sport@nowiny24.plPIŁKA NOŻNA | 4 LIGA. **Do zakończenia rozgrywek 4. ligi pozostały jedynie cztery kolejki.**

Na samym szczycie tabeli od dawna bez zmian. Mistrzem 4. ligi podkarpackiej zostanie JKS Jarosław, który do zwycięstwa w całych rozgrywkach potrzebuje tylko punktu. O drugie miejsce premiowane grą w barażach walka na całego. Najbliżej celu jest Izolator Boguchwała, który przewodzi nad resztą zainteresowanych drużyn z przewagą 5-8 punktów. Trzeba jednak przyznać, że „Izolacja” ma przed sobą ciężkie domowe spotkania z JKS-em Jarosław i Igłoopolem Dębica, a i na sanockich „Wierbachach” czy Nisku nie będzie miała łatwo.

W miniony weekend poznaliśmy drugiego ze spadkowiczów. Do Błażowianki dołączyła Stal Gorzyce. Wszystko wskazuje na to, że również ŁKS Łowisko podzieli wkrótce los wymienionych wyżej beniaminków. Pozostałe dwie ekipy ze strefy spadkowej: Wisłok Wiśniowa i LKS Czełuśnica dzielnie walczą o zachowanie ligowego bytu, tracąc do bezpiecznego miejsca pięć punktów. Cięższy terminarz ma Wisłok, bo na horyzoncie mecze ze Stalą Łańcut, Cosmosem czy Błękitnymi. Sytuacja na dole tabeli powinna się też nieco rozja-

śnić po sobotnim starciu Czarnych z Łowiskiem i niedzielnym pojedynku Czełusnicy z Wiązownicą. Jaślanie podobnie jak KS mają na ostatniej prostej trzech beniaminków oraz bezpośredni mecz ze sobą i jeszcze póki co, wszystko w swoich nogach.

Sporo oddechu złapał Sokół Nisko. Trzy zwycięstwa z rzędu wywindowały podopiecznych Jarosława Pacholarza w górę tabeli i z dużą dozą prawdopodobieństwa niższe będą występować w następnym sezonie na czwartoligowych boiskach. Nikt z pozostałych ekip: Błękitni, Polonia, Ekoball Stal, Legion nie może być jeszcze pewny swojego losu. Dużo zależy też będzie od rozstrzygnięć na wyższych szczeblach rozgrywek. 4-ligowcy będą spoglądać na ostatnie mecze Sokoła Kolbuszowa Dolna w 3. lidze oraz Resovii i Stali Stalowa Wola w 2. lidze.

Znamy czterech z sześciu beniaminków nowego sezonu. Do wyróżnionych wcześniej: Stali II Rzeszów i Pogoni Leżajsk w niedzielę dołączyła Radomyślanka Radomyśl Wielki i Górnik Strachocina. W jarosławskiej klasie okręgowej pierwsze miejsce nadal walczy Pogoń-Sokół II Lubaczów i Czuwaj Przemysł. Ostatniego, szóstego beniaminka wyłonią baraże, w których na dzisiaj zagrałyby: Smoczanka Mielec, Czuwaj Przemysł, LKS Jasionka i Sokół Kamień. ©©



Polonia Przemysł i Stal Sanok nie mogą być jeszcze pewne swojej obecności w kolejnym sezonie 4. ligi podkarpackiej

## KOSZYKÓWKA | 1 LIGA KOBIEC

## Łańcuckie Pantery mają nową playmakerkę

Weronika Mazur (26 lat, 165 cm), wychowanka UKS-u La Basket Piekary Śląskie, ostatnio rozgrywająca RMKS-u Xbest Rybnik, podpisała umowę z GMM Inox Merger Logistykami Panterami Łańcut. W minionym sezonie wystąpiła w 28 meczach RMKS-u (8. miejsce w 1. lidze po sezonie zasadniczym), spędzając na parkiecie średnio blisko 28 minut. W tym czasie zdobywała średnio 9,6 punktu na mecz i notowała 3,9 asysty.



FOT. PANTERY ŁAŃCUT

## PIŁKA NOŻNA KOBIEC

## Porażka resoviaczek

Piłkarki Resovii przegrały u siebie w środowym spotkaniu z rezerwami Czarnych Sosnowiec 1:2. Rzeszowianki mogły uratować punkt (przegrywały już 0:2), ale przy stanie 1:2 nie wykorzystały karnego.

Stal Mielec zakończyła misję  
ratowania sezonu sukcesemMichał Szewczyk  
sport@nowiny24.pl

PIŁKA NOŻNA | BETCLIC 1 LIGA.

**Jeszcze zimą wielu kibiców pogodziło się już ze spadkiem. Stal Mielec była cieniem drużyny, która miała walczyć o spokojne utrzymanie w Betclit 1. lidze.**

Kilka miesięcy później białoniebiescy zakończyli sezon na 14. miejscu i choć przed rozgrywkami taki wynik uznano by za rozczarowanie, dziś w Mielcu można mówić o sukcesie.

To był sezon dwóch zupełnie różnych drużyn. Jesienią Stal rozczarowywała niemal pod każdym względem. Problemy w defensywie, brak regularności i fatalna seria bez zwycięstwa sprawiły, że zespół znalazł się w bardzo trudnym położeniu. Po rundzie jesiennej mielczanie mieli zaledwie 13 punktów i bilans bramkowy 21:40. Nowy Rok witali w strefie spadkowej ze stratą czterech oczek do bezpiecznego miejsca.

Kluczowym momentem okazała się przerwa zimowa. Ireneusz Mamrot bardzo mocno naciskał na wzmocnienia i dziś można powiedzieć wprost - to uratowało Stali sezon. Do zespołu dołączył bramkarz Maciej Gostomski, który został nawet nominowany do interwencji sezonu. W defensywie ogromną rolę odegrał Dominik Szala, praktycznie od początku będący pewnym punktem zespołu. Śro-



FOT. ANNA JAKIEWICZ

**Nawet najwięksi optymiści nie spodziewali się tak dobrych wyników Stali Mielec wiosną (nz. kapitan zespołu Piotr Wlazło) - to zapewniło zespołowi utrzymanie**

dek pola uporządkował Chema Nunez, a ofensywie nową energię dał Kamil Cybulski. Skrzydłowy zakończył rundę z czterema bramkami i trzema asystami, wielokrotnie robiąc różnicę w kluczowych momentach.

Data, która zmieniła wszystko, był 1 marca. To właśnie wtedy Stal wygrała z Odrą Opole i zakończyła fatalną serię 15 meczów bez zwycięstwa. Od tamtego momentu drużyna zaczęła regularnie punktować. Bilans końcówki sezonu to sie-

dem zwycięstw, remis i cztery porażki.

Zmieniły się nie tylko wyniki, ale również styl gry. Wiosną Stal zdobyła 23 punkty w 15 spotkaniach i strzeliła aż 30 goli, co było drugim najlepszym wynikiem w lidze. Sam szkolenowiec przeszedł w Mielcu drogę od ogromnej krytyki do uznania kibiców. Początek miał fatalny - 11 meczów bez zwycięstwa sprawiło, że wielu domagało się zmiany trenera. Klub jednak zaufał Mamrotowi.

Kibice długo będą pamiętać przede wszystkim derby wygrane ze Stalą Rzeszów czy efektowne zwycięstwo nad Wieczystą Kraków. Dziś wśród kibiców coraz częściej słychać smutek związany z tym, że Ireneusz Mamrot prawdopodobnie nie będzie kontynuował pracy w Mielcu. Ten sezon Stali najlepiej podsumowuje stare powiedzenie: prawdziwych mężczyzn poznaje się nie po tym, jak zaczynają, ale po tym, jak kończą. ©©

## Rzeszowski kierowca dołączył do Orlen Teamu

Tomasz Ryzner  
sport@nowiny24.pl

**MOTO SPORTY. Najmłodszy w historii zwycięzca rundy RSMP, Adrian Rzeźnik, razem z doświadczonym pilotem - Kamilem Kozdrońem - wystartują w pełnym cyklu Rajdowych Mistrzostw Polski.**

Ponadto pojawią się również w wybranych rundach Rajdowych Mistrzostw Europy (FIA ERC). Załoga ORLEN Teamu zaprezentowała właśnie nowe barwy Skody Fabii RS Rally2. Te-

goroczny kalendarz duetu Rzeźnik/Kozdroń zapowiada się intensywnie - w planach jest blisko 10 polskich i zagranicznych rajdów.

- Bardzo się cieszymy, że możemy dołączyć do Orlen Teamu. To dodatkowa motywacja, wielkie wyróżnienie i równie duża odpowiedzialność. Sezon 2026 rozpoczęliśmy na śniegu i lodzie w Finlandii, a teraz jesteśmy po dwóch asfaltowych rajdach - w Hiszpanii otworzyliśmy sezon w europejskim, a w Świdnicy - w polskim czempionacie - opisuje Adrian Rzeźnik. - Nie mo-

żemy się już doczekać Rajdu Nadwiślańskiego, w którym po raz pierwszy wystartujemy w nowych barwach - zaznacza Rzeszowianin.

Pierwszym startem Rzeźnika i Kozdrońa w barwach ORLEN będzie Rajd Nadwiślański (29-30 maja) - II runda KIQ RSMP. Następnie zawodnicy wystąpią w Rajdzie Małopolskim (2-4 lipca), a trzy tygodnie później - w Rajdzie Polski - rozgrywanym po raz pierwszy na Śląsku oraz zaliczanym do krajowego i europejskiego czempionatu. Rajd Rzeszowski (6-8 sierpnia) to z ko-

lei domowe zawody Adriana, a tydzień później 19-letni kierowca wystąpi w Barum Czech Rally Zlín. Sezon KIQ RSMP kierowca znad Wiśląką zakończy podczas Rajdu Wisły (18-19 września), a w grudniu planuje start w kultowym Rajdzie Barbórka.

- Jak tu nie kochać takich informacji. Rozszerzamy program startów o RSMP, więc razem z ERC będzie to bardzo intensywny sezon, a dodatkowo na naszym aucie zagości biały orzeł Orlen - dodaje Rzeźnik. ©©

lastMINUTE  
**WAKACJE**



FOT. AGNIESZKA STOJANOWSKA

**Morze**

**Poznajcie Jarosławiec nazywany „polskim Dubajem”**  
strona 38



**Góry**

**Jaką trasą wybrać się na Śnieżkę? Sprawdźcie!**  
strona 64



**Lasy**

**Suwalszczyzna poleca się na letnią przygodę**  
strona 74



**Jeziora**

**Zachodniopomorskie jeziora to świetny pomysł na wakacje**  
strona 94



REKLAMA

0011522645

Twój plan na *weekend* w Rzeszowie

**Hilton**  
Garden Inn  
Rzeszów



**MILLENIUM HALL**



**THE garden**  
GRILLE & BAR



zapraszają

więcej na  
str. 115

**06/** Gdy zmęczy was plaża i słońce wybierzcie się do Podziemnego Miasta Wolin

**12/** Zachęcamy do odkrywania kulturalnego szlaku Gdańska

**16/** Biskupia Górka to oaza spokoju blisko trójmiejskiego zgiełku

**22/** Plaża w Mechelinkach was zachwyci

**34/** Wyspa Uznam - poczujcie się jak w przedwojennym kurorcie

**46/** Szczecin to miasto portowe, z którego daleko do morza

**60/** Uzdrowisko Ustroń to klimatyczne miejsce w Beskidzie Śląskim

**72/** Wodospad Kamieńczyka - dajcie się zaczarować jego magii

**84/** Czego nie robić w lesie? Sprawdzamy co grozi mandatem

**98/** Solina- bezmiar wody i górskie widoki

**110/** Nowy Targ to świetny punkt wypadowy do odkrywania Pienin

**118/** Supraśl - w sercu Puszczy Knyszyńskiej

**124/** Ciechocinek to miejsce idealne nie tylko na turnus



22/

FOT. PRZEMYSŁAW SWIDERSKI



34/

FOT. JOANNA BORON



46/

FOT. JOANNA BORON



98/

FOT. K.KAPICA\_AFK



84/

FOT. JOANNA BORON



60/

FOT. MARZENA BUGAŁA-ASTASZOW



124/

FOT. JOANNA MACIEJEWSKA

# lasMINUTE WAKACJE

**Redaktor  
prowadzący**  
Joanna Boroń

**Menedżer  
produktu**  
Monika Burchardt

**POLSKA  
PRESS  
GRUPA**

**Wydawca**  
Polska Press Sp. z o.o.  
ul. Domaniewska 45,  
02-672 Warszawa,  
tel. 22 201 44 00,  
fax: 22 201 44 10

**Prezes Zarządu  
Polska Press Grupy**  
Zenon Nowak

**Projekt graficzny,  
dyr. artystyczny**  
Tomasz Bocheński

**Produkcja**  
Dorota Czerko

**Druk**  
Polska Press  
Oddział Poligrafia,  
85-438 Bydgoszcz,  
ul. Grunwaldzka 229

Redakcja nie odpowiada za treść reklam i nie zwraca materiałów niezamówionych. Wszelkie prawa zastrzeżone. Przedruk i wykorzystywanie w jakiegokolwiek innej formie bez pisemnej zgody zabronione.

# Złocieniec

## Serce Pojezierza Drawskiego



Alja Grabowa w Parku Żubra



Fot. Sebastian Kurpatnicki

Złocieniec to jedno z większych miast Pojezierza Drawskiego, położone w południowo-wschodniej części województwa zachodniopomorskiego, usytuowane pomiędzy trzema dużymi jeziorami: Drawsko (1781 ha), Siecino (788 ha) i Lubie (1398 ha). Bliskość lasów i jezior sprawia, że teren ten wyróżnia się wyjątkowymi walorami krajobrazowymi i przyrodniczymi, stanowiąc idealne miejsce do wypoczynku oraz aktywnej turystyki.



**Miasto i gmina Złocieniec** leżą w obrębie Drawskiego Parku Krajobrazowego. Urozmaicona rzeźba terenu z morenowymi wzgórzami, dolinami rzek Drawy i Wąsawy oraz licznymi jeziorami, tworzy niezwykle malowniczy i zróżnicowany krajobraz. Okoliczne lasy, łąki i bagna kryją w sobie bogactwo flory i fauny.

### Przyroda i aktywny wypoczynek

Jeziora regionu obfitują w sandacze, okonie, leszcze i sielawy – to raj dla wędkarzy. Grzybiarze znajdą tu prawdziwki, rydze, podgrzybki i koźlaki. W lasach i nad wodami można spotkać orły, czaple, bociany czarne, żurawie, kormorany, a nawet bobry i nietoperze.

Na turystów czekają liczne ośrodki wypoczynkowe i pola biwakowe, zlokalizowane nad jeziorami. Przez gminę przebiega także jeden z najpiękniejszych szlaków kajakowych w Polsce – szlak rzeki Drawy im. ks. kardynała Karola Wojtyły (186 km długości). Przeplnięcie całej trasy zajmuje około 8 dni, jednak ze względu na jej urok warto zarezerwować nawet 2 tygodnie. Trasa jest odpowiednia także do spływów grupowych.

Miłośnicy turystyki pieszej i rowerowej również znajdą coś dla siebie – przez gminę biegną liczne oznakowane szlaki piesze i rowerowe, w tym jedna z głównych atrakcji: 27-kilometrowa trasa rowerowa ze Złocieńca do Połczyna-Zdroju, wiodąca przez urokliwe tereny Pojezierza.

**Zabytki i atrakcje kulturowe**  
Do osobliwości Złocieńca należą:

- zabytkowy ratusz,
- gotycki kościół z neogotycką wieżą z 1875 roku,
- urokliwa alja grabowa w miejskim parku,

Region wyróżnia się nie tylko malowniczym krajobrazem, ale także bogactwem historycznych obiektów, które stanowią prawdziwą perłę w architektonicznym dziedzictwie. Wśród nich szczególne miejsce zajmują pałace i dwory, które wkomponowały się w otaczający je stary drzewostan, tworząc niezapomniany widok.

- Cieszyno: neorenesansowy pałac z XIX wieku, który wznosi się w otoczeniu pięknego parku,
- Bobrowo: eklektyczny dwór z 1851 roku, będący przykładem architektonicznej harmonii różnych stylów,
- Darskovo: pałac w stylu rokoka z lat 1775–1780, którego elegancja przenosi nas do XVIII wieku,

- Wąsosz: neogotycki pałac z drugiej połowy XIX wieku, który zachwyca detalami architektonicznymi.

Warto dodać, że w okolicach Lubieszewa znajdują się dwa grodziska z okresu wczesnośredniowiecznego, które stanowią cenne świadectwa dawnych osad. Natomiast w Warniłęgu można podziwiać zabytkowy głaz graniczny, który od wieków stanowi punkt orientacyjny i symbol historii tego miejsca.

Region łączy w sobie piękno przyrody oraz bogactwo historyczne, oferując zarówno miłośnikom architektury, jak i pasjonatom historii niezapomniane wrażenia.

### Granitowy Kamień „Zajączek” – Legenda Złocieńca

Jedną z atrakcji Złocieńca jest granitowy kamień, potocznie nazywany „Zajączkiem”. Znajduje się on przy trasie wy-



Pomnik Zajączka Złocieniaszka

lotowej ze Złocieńca w kierunku Połczyna-Zdroju, stanowiąc nie tylko naturalny drogowy szlak, ale także element lokalnej tradycji. Kamień ten to ważny symbol miasta, który przyciąga turystów i mieszkańców swoją wyjątkową historią.

Z „Zajączkiem Złocieniaszkiem” związana jest również piękna legenda – „O Srebrnej

Syrence i Złocienieckim Zajączku”. Ta opowieść wciąga i fascynuje, przenosząc słuchaczy w magiczny świat dawnych czasów.

### Zatrzymaj się na chwilę...

Bogata i burzliwa historia Złocieńca skłania do refleksji nad przemijającym czasem. Każdy zakątek miasta i jego okolic – stare parki, pałace, aleje drzew – kryje w sobie opowieści minionych wieków. To miejsce, gdzie natura przeplata się z historią, tworząc przestrzeń idealną do odkrywania i odpoczynku.

Zapraszamy do bliższego poznania Złocieńca – miasta tajemnic, historii i niezwykłej przyrody. Daj się oczarować pięknem Pojezierza Drawskiego!



Jezioro Siecino




Mural przy ul. Staszica



Pałac Cieszyno



morze



FOT. JOANNA BORON

# Pomorze Zachodnie najlepiej odkrywać z roweru

Zachodniopomorskie oferuje ponad 1300 km głównych tras rowerowych. Najbardziej znanym wśród szlaków rowerowych na Pomorzu Zachodnim jest Velo Baltica. Pomorze Zachodnie to jednak różne trasy, o różnym stopniu trudności.

Joanna Boron

Velo Baltica jest trasą wchodzącą w skład międzynarodowego szlaku EuroVelo 10 (trasa rowerowa R10), który poprowadzono wokół Morza Bałtyckiego. Jest częścią europejskiej sieci szlaków rowerowych EuroVelo. Jest to jedna z najdłuższych oznakowanych tras rowerowych w Polsce, mierząca około 540 km! Rozpoczyna się w Świnoujściu, a kończy w Elblągu i w większości prowadzi blisko Bałtyku, bywa, że biegnie jego brzegiem.

W sezonie (głównie lipiec-sierpień) trzeba mieć na uwadze, że szlak jest mocno uczęszczany przez turystów. Szczególnie zatłoczony jest wówczas odcinek Kołobrzeg-Mielno. Dalej trasa oddala się nieco od morza i jazda rowerem jest znacznie spokojniejsza.

Jadąc trasą rowerzyści zwiedzić mogą Kołobrzeg, Darłowo, Ustkę, Łebę, Puck oraz Trójmiasto. Warto też znaleźć czas na odwiedzenie ruin w Trzemeszcu, latarni morskich (na trasie jest ich kilka), jezior przybrzeżnych (Liwia Łuża,

Jamno) czy Ogrodów Hortulus w Dobrzycy.

Stary Szlak Kolejowy to prawie 200-kilometrowa trasa w województwie zachodniopomorskim. Formalnie rozpoczyna się w Kołobrzegu, a kończy już w Wielkopolsce, w małej miejscowości Skrzatusz, niedaleko Piły. Budowa Starego Szlaku Kolejowego nie została jeszcze w pełni zakończona, ale prace trwają i kolejne odcinki dróg rowerowych są sukcesywnie oddawane do użytku.

Ta wyjątkowa trasa, oznaczona na mapach numerem 15, prowadzi

Wiele rowerowych szlaków biegnie nad brzegiem Bałtyku. W ścisłym sezonie trasa jest zatłoczona - szczególnie na odcinku od Mielna do Kołobrzegu.



**Pomorze Zachodnie to wyjątkowe tereny, pełne zieleni i pięknych widoków. Rower to świetny sposób na aktywny wypoczynek i odkrywanie tych terenów**

przez najbardziej malownicze zakątki regionu - od nadmorskiego Kołobrzegu, przez pojezierza, aż po wielkopolski Skrzatusz. Jednym z największych atutów szlaku jest to, że w znacznej części prowadzi po dawnych torowiskach kolejowych. Co to oznacza dla rowerzysty? Przede wszystkim łagodne podjazdy i przyjemne zjazdy - nawet osoby o przeciętnej kondycji oraz najmłodszy kolary poradzą sobie z tą trasą.

Trasa rowerowa wokół Zalewu Szczecińskiego to polsko-niemiecki szlak rowerowy okrążający słynny zalew pętlą o długości blisko 300 km. Jej niemiecka nazwa to Stettiner Haff Rundweg. Trasa oficjalnie ma swój początek w Szczecinie, ale jako, że jest to pętla, wycieczkę można rozpocząć w dowolnym miejscu. Trasa fragmentami istotnie biegnie zaraz przy brzegach Zalewu, w innych przemierza tereny polne i leśne, szczególnie w Wolińskim Parku Narodowym bogatym w buki. Podczas wyprawy można też odwiedzić Szczecin, Międzyzdroje, Świnoujście czy Wolin.

Blue Velo to zachodniopomorski szlak rowerowy o długości 266 km, który łączy Bałtyk wzdłuż Zalewu Szczecińskiego i przez Pojezierze Myśliborskie z Kostrzynem nad Odrą. Północna część tras prowadzi wzdłuż wód Jeziora Dąbie oraz Zalewu Szczecińskiego. Na południu duża jej część została wybudowana na starotorach dawnych linii kolejowych. Początek etapu znajduje się w Gryfinie przy punkcie granicznym. Będąc w okolicy Gryfina warto zajechać do Krzywego Lasu. Znajduje się on we wsi Nowe Czarnowo. To ciekawe skupisko około 100 zdeformowanych drzew, sosen zwyczajnych. Na trasie warto zjechać do Swobnicy. Znajdują się tam ruiny XIV-wiecznego zamku zakonu joannitów, ze świeżo odrestaurowaną średnio-wieczną wieżą obronną.

Trasa Pojezierzy Zachodnich mierzy prawie 340 km, nie wszystkie odcinki są jednak ukończone. Rozpoczyna się na granicznym moście w Siekierkach (to 770-metrowy most nad Odrą z tarasem widokowym na Rozlewiska Kostrzyneckie) przebiega przez Trzcińsko-Zdrój, Choszczno, Drawsko Pomorskie, Borne Sulimowo, Szczecinek, a kończy w pobliżu miejscowości Miastko. W sumie szlak wiedzie przez pięć parków krajobrazowych!

REKLAMA

0011516006

[www.tawernapodwodnikiem.pl](http://www.tawernapodwodnikiem.pl)

# TAWERNA

“POD  WODNIKIEM”

RESTAURACJA

POKOJE  
HOTELOWE

SMAŻALNIA  
RYB

Parkowa 12, 72-350 Niechorze



91 386 36 11

Czynne cały rok

# RE WITA



SPĘDŹ Z NAMI  
WAKACJE ŻYCIA  
[www.rewita.pl](http://www.rewita.pl)




GÓRY



MORZE



JEZIORA



ZAMEK



#tworzmypięknospomnienia

# Podziemne Miasto Wolin. Macie ochotę na niezwykłą podróż w czasie?

Joanna Boron

W czasie II Wojny światowej były tu potężne działa, chronione setkami ton żelbetonu, które miały bronić bazy Kriegsmarine. Po wojnie z podziemnych bunkrów polscy generałowie mieli dowodzić lądowaniem jednostek Ludowego Wojska Polskiego w Skandynawii. Dziś to jedna z turystycznych atrakcji, którą warto wpisać na listę miejsc wartych odwiedzenia.

Historia Podziemnego Miasta Wolin rozpoczyna się w 1936 roku, gdy ruszyła budowa kompleksu, czyli 7 potężnych żelbetonowych schronów, kilkunastu baraków, kilometrów dróg i całej niezbędnej infrastruktury technicznej.

Najważniejszymi obiektami baterii były cztery potężne schrony koszarowo-bojowe. Na szczycie każdego z nich wybudowano specjalne stanowisko, na którym ustawiono armaty kalibru 15 cm. Zasięg dział wynosił około 20 km, a każda armata wyposażona w potężny pancierz ważyła blisko 8 ton. Dwukondygnacyjny schron dowodzenia przykryto zespołem kopuł pancernych kryjących przyrządy optyczne. Schron maszynowni i magazyn amunicji umieszczono na wschodnim skraju baterii. W czasie wojny baterie wyposażono w nowoczesny radar FuMo 214 Wurzburg-Riese.

Od 1941 roku Bateria Vineta była obiektem, w którym szkolili się artylerzyści lądowi Kriegsmarine. W marcu 1945 roku bateria wspierała ogniem oddziały niemieckie broniące przesmyku Dziwnów- Dziwnówek. Obiekty opuszczono w kwietniu 1945 roku - po wysadzeniu zamków armat.

Kompleks został zajęty przez sowieków już 5 maja 1945 roku. Do grudnia 1945 roku demontowano cenne wyposażenie i dopiero



FOT. PODZIEMNE MIASTO WOLIN

Wizyta w Wolinie to atrakcja nie tylko dla miłośników historii

w styczniu 1946 roku obiekt został przekazany polskiej armii. Początkowo nie było pomysłu jak go wykorzystać. W latach 50 XX wieku postanowiono baterię przekształcić w zapasowe stanowisko dowodzenia dla najwyższych władz wojskowych polskiej armii. Do pierwszej dużej modernizacji doszło najprawdopodobniej około 1955 roku. Cały teren siłami kompani budowlanej Marynarki Wojennej ufortyfikowano budując 6 Kompanijną Rejon Umocniony, który połączono z 11 Batalionowy Rejonem Umocnionym. Pobliski teren został wyposażony w fortyfikacje polowe i stanowiska artylerii przeciwlotniczej, baterię moździerzy, stanowiska dla ckm i dwa ukrycia dla czołgów T-34. Wszystkie pomieszczenia Baterii Vineta wyremontowano wykorzystując pozostałości wyposażenia i przygotowano do nowych funkcji - stanowiska dowodzenia obrony przeciwdesantowej zachodniego wybrzeża.



**13 lat temu gospodarzem obiektu zostało Muzeum Obrony Wybrzeża w Świnoujściu. W wakacje Podziemne Miasto Wolin odwiedzać można codziennie.**

W 1965 roku rozpoczął się kolejny etap modernizacji - wszystkie schrony połączono kilometrem pod-

Wizyta w Podziemnym Mieście Wolin zachwyci też najmłodszych. Przy okazji będzie też lekcją historii

ziemnych tuneli. Zmodernizowano także wyposażenie schronów lokując w nich centralę telefoniczną, Radiowe Centrum Odbiorcze, Kasyno, Obiekt Obrony Przeciwichemicznej. Powstało w pełni autonomiczne „podziemne miasto”.

Kompleks miał służyć jako Zapasowe SD Dowódcy Frontu Polskiego (Nadmorskiego).

Obiekt z czasem zmieniał swoje przeznaczenie. W latach 80-tych XX wieku stał się Zapasowym Stanowiskiem Dowodzenia Dowódcy Marynarki Wojennej. Później - SD Dowódcy 8 Flotylli Obrony Wybrzeża.

O tajnym stanowisku dowodzenia wiedzieli tylko nieliczni - głównie najwyżsi rangą oficerowie. Była to jedna z pilnie strzeżonych tajemnic okresu „zimnej wojny”. Umocnienia wizytował i kierował w nich ćwiczeniami m.in. generał Wojciech Jaruzelski - w 1980 roku. Ostatnimi ćwiczeniami w jakim kompleksie uczestniczył była manewry „Pirania” w 1995 roku.

**Nie tylko Podziemne Miasto Wolin, ale i podziemny Szczecin**

Macie ochotę na więcej? Wybierzcie się zwiedzanie Podziemnych Tras Szczecina, które znajdują się w okolicy Dworca Głównego w dwóch schronach - przeciwlotniczym oraz przeciwatomowym i są dostępne do zwiedzania. Szczeciński schron jest prawdopodobnie największym schronem cywilnym z czasów II wojny światowej na terenie Polski. Obiekt składa się z dwóch kondygnacji, a jego klatka sięga na 21 metrów w głąb ziemi. Jego łączna powierzchnia to 3 tys. m<sup>2</sup>. Ściany i stropy z żelbetu mają grubość prawie 3 m. Podczas nalotów alianckich schron pomieścił ok. 5 tys. osób. Dla zwiedzających dostępne są 3 trasy-wystawy tematyczne: II Wojna Światowa, Zimna Wojna, Selfie z PRL-em.

REKLAMA

0011515988

## MUZEUM FIGUR WOSKOWYCH

**JASTRZĘBIA GÓRA**  
ul. Promenada Światowida  
KONTAKT 781 764 574

**WŁADYSŁAWOWO**  
ul. Hallera 1  
KONTAKT 503 962 745

**KOŁOBRZEG**  
ul. Mickiewicza (przy molo)  
KONTAKT 511 441 993

**ŁEBA**  
Aleja Św. Jakuba 4  
KONTAKT 572 779 979



  
**PORTSIDE**  
BAŁTYCKA

  
**Sandbay**  
RESORT

Zainwestuj.  
Wypoczywaj i zarabiaj  
z gwarancją 8%  
rocznie.



Przestronne  
balkony



Rowerownia



Plac zabaw



Automatyczna  
recepcja



Smart home

Odkryj Kołobrzeg z doświadczonym deweloperem. Wybierz apartament Portside Bałtycka - w dzielnicy portowej, przy marinie lub w pełni wyposażony apartament w Sandbay Resort tuż przy plaży.

**Peninsula**  
PROPERTY  
Our projects. *Your experience.*

JESTEŚMY CZŁONKIEM  
 **PZFD**

Porozmawiajmy: + 48 696 955 000 | [www.peninsulaproperty.com](http://www.peninsulaproperty.com)



Turyści odwiedzają Międzyzdroje przez cały rok

# Międzyzdroje – perła polskiego Wybrzeża i letnia stolica kultury

Międzyzdroje to jedno z najbardziej rozpoznawalnych nadmorskich miast w Polsce. Położone na wyspie Wolin, nad Morzem Bałtyckim, od lat przyciąga turystów szerokimi plażami, malowniczymi krajobrazami i wyjątkowym klimatem.

Joanna Boron

Największym symbolem Międzyzdrojów jest bez wątpienia słynne molo. Pierwszy niewielki, drewniany pomost powstał w tym miejscu już w 1885 roku. Otrzymał wtedy imię niemieckiego cesarza Fryderyka III. Kolejne molo na tym miejscu również było drewniane. Budowę obecnego mola rozpoczęto na początku lat 90-tych. Przebiegała ona dwuetapowo - w 1994 roku oddano do użytku pierwszy odcinek, a parę lat później zaczęto jego wydłużanie. Oficjalne otwarcie nastąpiło 19 marca 2005 roku. W sezonie letnim okolice mola tętnią życiem - działają liczne kawiarnie, restauracje i punkty rozrywki dla turystów.

## Festiwal i Aleja Gwiazd

Międzyzdroje słyną również z Festiwalu Gwiazd. Gdy w marcu 1996

roku zmarł wybitny reżyser Krzysztof Kieślowski, przyszedł go żegnać tłumy podczas tego pożegnania zrodziła się idea organizacji wydarzenia, podczas którego artyści polskiej sceny, przedstawiciele biznesu i polityki, będą mogli się spotkać i cieszyć swoim towarzystwem. A co ważne spotkać się także z wierną publicznością. Międzyzdroje stało się letnią stolicą kultury, goście przyjeżdżający na to wydarzenie mogli zapoznać się z wielkimi premierami polskiej sztuki, a program Festiwalu cechowała różnorodność i bogactwo. W tym roku festiwal będzie miał swoją 29. edycję i odbędzie się w dniach 2-5 lipca.

By po tych spotkaniach pozostał trwały ślad Waldemar Dąbrowski, mecenas kultury i były Minister Kultury, wprowadził w życie kolejną ideę - Aleję Gwiazd. To przestrzeń artystyczna, do realizacji której za-

prosił wybitnego rzeźbiarza Adama Myjaka, twórcę wielu wystaw, projektów pomnikowych, plenerowych, scenograficznych, obecnie rektora Akademii Sztuk Pięknych w Warszawie. Przy projektowaniu Alei przyświecała artyście myśl, aby był to autentyczny uścisk dłoni - Artysty i Widza. Unikalny charakter Alei Gwiazd to uwiecznione w brązie odciski dłoni artystów i oryginalnych autografów. Wśród artystów, którzy jako pierwsi odślonili odciski swoich dłoni w 1996 roku byli Beata Tyszkiewicz i Daniel Olbrychski, wspaniała para wielkiego polskiego kina. Obecnie Aleja to zbiór odcisków dłoni prawie 200. osób i oryginalne symboliczne rzeźby, upamiętniające wybitne osobowości ze świata kultury i ich dorobek artystyczny.

## W otoczeniu wolińskiego parku

Ogromnym atutem miasta jest bliskość natury. Międzyzdroje leżą na terenie Wolin National Park, jednego z najpiękniejszych parków narodowych w Polsce. Turyści mogą spacerować po licznych szlakach pieszych i rowerowych, podziwiać

klify oraz odwiedzić zagrodę pokazową żubrów. Szczególnie popularnym punktem widokowym jest Góra Gosań, z której rozciąga się imponujący widok na Bałtyk.

Miasto oferuje atrakcje przez cały rok. Latem dominuje wypoczynek na plaży i sporty wodne, natomiast poza sezonem Międzyzdroje zachwycają spokojem. Coraz więcej osób wybiera to miejsce także na weekendowe wyjazdy jesienią czy zimą, doceniając świeże powietrze i mniej tłoczna atmosferę.

Międzyzdroje są także dobrze przygotowane pod względem infrastruktury turystycznej. Znajdź tu można zarówno luksusowe hotele i apartamenty, jak i pensjonaty czy rodzinne kwatery. Bogata oferta gastronomiczna pozwala spróbować świeżych ryb oraz regionalnych specjałów kuchni pomorskiej.

Dzięki połączeniu pięknej przyrody, nadmorskiego klimatu i licznych atrakcji, Międzyzdroje pozostają jednym z najchętniej odwiedzanych kurortów nad Bałtykiem. To miejsce, które potrafi zachwycić zarówno osoby szukające aktywnego wypoczynku, jak i tych, którzy marzą o spokojnym relaksie nad morzem.



**Miejscowość łączy w sobie cechy eleganckiego kurortu, rodzinnego miejsca wypoczynku oraz centrum wydarzeń kulturalnych.**

REKLAMA

0011518463

**IDEALNY**  
odpoczynek  
MA SWÓJ ADRES

120 m od Bałtyku

PUSTKOWO  
ul. Słoneczna 25, Rewal  
604 148 392, 91 38 64 459

**TOURIST**  
PUSTKOWO



IDEALNE MIEJSCE  
DLA RODZIN Z DZIEĆMI

PRZESTRZEŃ  
DLA OSÓB AKTYWNYCH

KOMFORT I SPOKÓJ  
DLA SENIORÓW

- 5-osobowe, bogato wyposażone domki
- jadalnia w budynku ośrodka
- nowoczesny, ogrodzony parking
- baseny odkryte (czynne w sezonie letnim)

- plac zabaw i sala zabaw dla dzieci
- wyznaczone miejsce na ognisko i grill
- boisko do siatkówki
- siłownia zewnętrzna

TOTALNY RESET

NOWA ENERGIA

REGENERACJA

Serdecznie zapraszamy do rezerwacji!

[zempustkowo.pl](http://zempustkowo.pl)

# Gmina Trzebiatów

## – więcej niż wakacyjny kierunek



Przez cały rok odbywają się tu wydarzenia kulturalne, historyczne, patriotyczne, sportowe i rozrywkowe. Trzebiatów to także dobre miejsce do życia - historyczna perła ukryta wśród pól i lasów.

Lokalną atmosferę tworzą aktywni mieszkańcy, koła i stowarzyszenia: Koła Gospodyń Wiejskich, PTTK, organizacje turystyczne, Uniwersytet Trzeciego Wieku oraz drużyny sportowe.

Od września do kwietnia nadmorska przestrzeń sprzyja spacerom, wyciszeniu i kontaktowi z naturą - bez wakacyjnego pośpiechu.

Naturalne bogactwo gminy tworzą Rega, Jezioro Resko Przymorskie, Morze Bałtyckie, lasy, łąki i szerokie plaże. Rega jest także popularnym miejscem zawodów wędkarskich „złap i wypuść”.

## ZAPRASZAMY NA WAKACYJNE IMPREZY W GMINIE TRZEBIATÓW:

**7 czerwca | SŁONINA 2026**

**– Piknik Motocyklowo-Rockowy**

Parada motocykli, koncerty i integracja mieszkańców organizowana przez Stowarzyszenie Nasze Miejsce. Start: godz. 13:00 w Mrzeżynie, parada o 14:30 do Ogrodów Pałacowych w Trzebiatowie. Koncerty m.in. Titty Twister i TSA.

**5 lipca | HELLO LATO! - Festyn „Bezpieczna WODA”**

Otwarcie sezonu wakacyjnego w Porcie Morskim w Mrzeżynie. Pokazy ratownictwa wodnego, koncerty, edukacja ekologiczna, gry i zabawy. Wystąpią m.in. Kobranocka, Paweł Tur i Złośliwość Rzeczy Martwych. Pokaz przygotowania paprykarza mrzeżyńskiego z degustacją.

**19 lipca | Historyczne Żniwa w Gosławiu**

Impreza prezentująca pomorskie tradycje rolnicze i żniwiarskie. W programie: targi rękodzieła, koncert ludowy, pokaz tradycyjnych żniw, posiłek żniwiarza i zwiedzanie historycznej zagrody.

**25 lipca | Trzebiatowskie Święto Kaszy**

Święto tradycji i lokalnej kuchni w Ogrodach Pałacowych. Korowód uliczny, koncerty (m.in. Baranowski, Pan Bakteria), degustacje kaszy po rykersku, jarmark, animacje i atrakcje dla dzieci.

**1 sierpnia | Święto Flądry 2026 w Mrzeżynie**

Wydarzenie organizowane przez TOT „Ujście Regi”. Koncerty szantowe, kulinaria, degustacje ryb, konkurs wiedzy o Trzebiatowie i Mrzeżynie oraz atrakcje dla mieszkańców i turystów.

**6-9 sierpnia | Eco REGATY**

**o Puchar Burmistrza Trzebiatowa**

VI edycja regat w Mrzeżynie. Zawody młodzieżowe na Morzu Bałtyckim i rywalizacja o puchar Burmistrza Trzebiatowa.

**Druga połowa Sierpnia**

**- Najwyższy Czas Przekopać Port**

XI edycja znanej imprezy sportowej w Porcie Morskim w Mrzeżynie. Gry, animacje i widowiskowa próba przekopania kanału portowego... piłką.

**23 sierpnia | Festiwal muzyki Morskiej**

**„SŁONA WODA”**

Szantowy festiwal przy porcie w Mrzeżynie. Gry i animacje rybackie, gotowanie inspirowane tradycją morską oraz koncerty: Mariusz „Zejman” Ścieśliński, IGACKI Band, Mark Twain i ATLANTYDA.

**Tajemniczy TRZEBIATÓW NOCĄ**

Nocne zwiedzanie miasta z przewodnikiem, historycznymi postaciami i opowieściami o legendach Trzebiatowa. W programie m.in. średniowieczna straż miejska, pokaz ognia, wizyta w Pałacu Książęcym i dodatkowe atrakcje. TERMINY 2026: 5.06, 26.06, 10.07, 24.07, 7.08, 21.08, 4.09 ZBIÓRKA: godz. 22:00, Centrum Informacji Turystycznej w Trzebiatowie, ul. Wojska Polskiego 65.



WWW.TRZEBIATOW.PL

f /TRZEBIATOW/ @ /NASZ\_TRZEBIATOW/



# Latarnik pomorski, czyli szlakiem budowli, które od stuleci są ważnym elementem nawigacji

Na polskim wybrzeżu Bałtyku znajduje się 15 czynnych latarni. Wszystkie działające obiekty tworzą malowniczy Szlak Latarni Morskich

Ryszard Pawłowski

Zanim odwiedzisz Pomorze Zachodnie, Środkowe czy też Wschodnie, zastanów się, jakim szlakiem chcesz podążyć. Warto zaplanować swoją wyprawę, jeśli chcemy coś zobaczyć, a nie tylko leżeć placikiem na plaży. A może by tak kilka latarni morskich, których na Wybrzeżu nie brakuje?

Na polskim wybrzeżu Morza Bałtyckiego latarnie morskie od stuleci stanowią ważny element nawigacyjny, pomagając statkom bezpiecznie docierać do portów i omijać niebezpieczne mielizny. Obecnie na wybrzeżu działa 15 latarni morskich. Rozciągają się one wzdłuż całego pasa nadmorskiego: od zachodnich granic: od Świnoujścia, przez centralne odcinki wybrzeża, aż po okolice Gdańska i Zatoki Gdańskiej.

Wśród najbardziej znanych znajdują się m.in. latarnie w Kołobrzegu, na Półwyspie Helskim, Rozewiu czy w Sopocie. Każda z nich ma własną historię, architekturę i unikalny zasięg światła, który od lat wyznacza bezpieczne szlaki żeglugowe. Ciekawe jest to, że - oprócz latarni czynnych w kraju - istnieją również dwie wyjątkowe latarnie utrzymywane przez polskie stacje polarne. Są to Latarnia Morska Arctowski na Antarktydzie oraz Latarnia Morska Hornsund na Spitsbergenie.

Koniecznym trzeba zobaczyć latarnię w Rozewiu. Przylądek Rozewie wymieniony jest w historycznych dokumentach już w 1359 roku. Mieszkańcy nazywali wówczas przylądek Rosenhopt, natomiast w drugiej połowie XX wieku nosił już nazwę Rozewo, aby w końcu zostać Rozewiem. Latarnia zlokalizowana jest na granicy Nadmorskiego Parku Krajobrazowego. W 1821 roku wzniesiono tu okrągłą, lekko zwężającą się ku górze wieżę zbudowaną z kamieni polnych i cegieł. Później zbudowano drugą la-

ternię. Obie świeciły razem i zgodnie do 1910 roku. Wtedy dokonano przebudowy starej wieży, czyniąc z niej nowoczesną latarnię, a nowsza wieża została na trwale wyłączona z eksploatacji.

Latarnia Stilo, położona w odległości pięciu kilometrów od wsi Stilo zwanej również Osetnik i 10 km na wschód od miasta Łeba, jest bardzo charakterystyczną budowlą o kształcie ściętego ostrosłupa na szesnastokątnej podstawie. Latarnia Ustka to zaś niezwykle interesujący architektonicznie obiekt, składający się z osmiokątnej wieży i niewiele niższego, przylegającego do niej budynku latarników. Latarnia Morska na Helu to natomiast osmiokątna wieża z czerwono-brunatnej licowanej cegły, zwężająca się ku górze, zakończona galerią pod stożkowym dachem, na którym znajduje się jedna z helskich anten radiowych.

Z kolei położona tuż przy sopockim mołu malownicza Latarnia Morska ma dość niespotykaną historię, bo tak naprawdę jest... kominem. Warto się zapoznać z jej dziejami na miejscu. Pełnoprawny status latarni morskiej wieża uzyskała w 1977 roku, kiedy jej nawigacyjne światło zaczęło sięgać na ponad 17 mil morskich (31,4 km). Dziś ten zasięg to tylko 7 Mm, więc latarnią morską jest już tylko z nazwy i tradycji.



**Latarnia w Świnoujściu to najwyższy znak nawigacyjny na wybrzeżu Bałtyku, powstała w 1854 roku, na prawym brzegu Świny w przemysłowej części miasta Świnoujście: Warszów**




W Rozewiu są dwie latarnie



Latarnia w Stilo wśród zieleni



Ceglana latarnia w Ustce



Obiekt w Świnoujście

REKLAMA

0011514704

## Zabytkowa LATARNIA MORSKA w Sopocie

**serdecznie zaprasza do odwiedzenia**

Dla każdego zwiedzającego przygotowaliśmy specjalny certyfikat

**Jesteśmy otwarci przez cały rok**

Szczegóły na naszej stronie: [www.latarniamorskasopot.pl](http://www.latarniamorskasopot.pl)

# HOSSOLAND


## PARK ROZRYWKI

Tu każdy dzień przechodzi do **legendy!**

Są miejsca, w których dzień zamienia się w opowieść.  
W Hossolandzie mali i duzi odkrywcy mogą przemierzać baśniowe krainy,  
poczuć dreszcz emocji na rollercoasterach i spędzić razem czas pełen  
uśmiechu i rodzinnej zabawy.



**BAŚNIOWE KRAINY,  
MAGICZNY LAS**  
WIKINGOWIE, SYRENY,  
SMOKI I BAŚNIOWE  
POSTACIE



**ROLLECOASTERY,  
KARUZELE**  
I WIELE INNYCH ATRAKCJI  
DLA CAŁEJ RODZINY



**SPOTKANIA  
Z BOHATERAMI**  
I EDUKACJA PRZEZ  
ZABAWĘ



**RÓŻNORODNA OFERTA  
GASTRONOMICZNA**  
DLA KAŻDEGO



**SKANUJ KOD QR  
I KUP BILET ONLINE!**

[www.hossoland.pl](http://www.hossoland.pl)

# Na kulturalnym szlaku Gdańska: muzea, bursztyn, opera i teatr z otwieranym dachem

Ryszard Pawłowski

Gdańsk kojarzy się z ulicą Długa, Neptunem, ruchliwym Głównym Miastem, no i oczywiście z morzem, ale do zaoferowania ma znacznie więcej niż typowe wakacyjne miejsca. Gdy w mieście popada, i tak nikt nie będzie się nudził: wystarczy wybrać się na kulturalny szlak Gdańska.

Kto lubi muzea i chce poczuć historycznego ducha miasta, koniecznie musi odwiedzić Ratusz Głównego Miasta. To niedoceniane miejsce, które z reguły się mijają... tyle. Sylwetka Ratusza dominuje nad panoramą Drogi Królewskiej, najbardziej reprezentacyjnego traktu za bytkowej części miasta. Jego bogactwo kryje się we wnętrzach. Warto wejść do środka, by obejrzeć pełne przepychu wnętrza: Wielką Salę Rady zwaną też Salą Czerwoną lub Letnią z zachowanym przepięknym wyposażeniem z przełomu XVI i XVII w., Małą Salę Rady (Zimową) czy Wielką Salę Wety, zwaną Salą Białą. Ponadto w okresie sezonu turystycznego można wejść na galerię widokową wieży ratusza, skąd rozciąga się wspaniały widok na Gdańsk. Kto jeszcze bardziej chce się zanurzyć w kulturze starego Gdańska, musi koniecznie odwiedzić Dom Uphagena. Obiekt położony przy ulicy Długiej 12 jest jedyną w Polsce i jedną z niewielu w Europie kamienic mieszczańskich z XVIII wieku dostępnych do zwiedzania. Na pierwszym piętrze od ulicy położony jest salon, najbardziej reprezentacyjne wnętrza domu. Pomieszczenie dekorowane jest białymi boazeriami z płycinami przedstawiającymi antyczne budowle. Ściany powyżej boazerii pokrywają tkaniny. Sufit zdobi rozbudowana dekoracja sztukatorska, która była niegdyś złocona i malowana w rozmaitych kolorach.



Przedstawienia w Operze Bałtyckiej zachwycają rozmachem

Jednym z kulturowych symboli Gdańska jest też bursztyn. Jantarowe wyroby można kupić choćby na ulicy Mariackiej, a kto chce się bardziej zanurzyć w tym świecie, może odwiedzić Muzeum Bursztynu, mieszczące się w historycznym pokrzyżackim Wielkim Młynie. Na pierwszej kondygnacji pokazany jest proces powstawania bursztynu. Bursztyn bałtycki - co warto zaznaczyć - powstał ponad 40 mln lat temu. Na drugiej kondygnacji są natomiast eksponowane unikatowe i cenne wyroby z jantaru. Atrakcyjne są też same wnętrza placówki, bo Wielki Młyn to architektoniczna średniowieczna pe-



**Wraz z początkiem czerwca wystartuje po raz ósmy najpiękniejsze kino plenerowe w Gdańsku - na dachu Teatru Szekspirowskiego. Sam teatr też można zwiedzać**

rełka. Architektonicznych perełek nie brakuje, zresztą, w całym Gdańsku: także tych bardziej współczesnych. Wart obejrzenia jest Teatr Szekspirowski. To nie tylko spektakularna architektura, to także przestrzeń, gdzie każdy kamień opowiada fascynującą opowieść o kulturze, sztuce i, oczywiście, wielkim Szekspirze. Obiekt powstał w miejscu, gdzie w XVII wieku funkcjonował budynek Szkoły Fechtunku, wzorowany na londyńskim Teatrze Fortune. Wnętrze Sali Głównej teatru jest rekonstrukcją dawnego gdańskiego teatru elżbietańskiego. Możliwe jest tu uzyskanie różnych typów

**Wizyta w IKM**  
Instytut Kultury Miejskiej mieści się w Kunszcie Wodnym. To ciekawy przykład nowoczesnej architektury

scen: klasycznej włoskiej, elżbietańskiej (wysuniętą w kierunku widowni, gdzie publiczność na parterze stoi wokół sceny), sceny-areny i innych. Wspomniany już otwierany dach to kolejny cud inżynierii, umożliwiający wystawianie spektakli przy świetle dziennym, w duchu prawdziwej renesansowej tradycji. Teatr mieści się przy ulicy Bogusławskiego 1 i można go zwiedzać z przewodnikiem. Kulturalne wrażenia murowane. Wraz z początkiem czerwca wystartuje ponadto - już po raz ósmy - najpiękniejsze kino plenerowe w Gdańsku... na dachu Teatru Szekspirowskiego. Pokazy inspirowane są słynnymi projekcjami filmowymi „Rooftop cinema”, które odbywają się od wielu lat na dachach budynków Nowego Jorku.

Będąc w Gdańsku, warto też odwiedzić Operę Bałtycką. Siedziba opery mieści się przy alei Zwycięstwa we Wrzeszczu, w budynku dawnej hali sportowo-widowiskowej z lat 1914-1915. Obiekt po II wojnie światowej został przebudowany i przystosowany do potrzeb teatru operowego. W kolejnych dekadach był wielokrotnie modernizowany, a obecny kształt uzyskał w latach 80. XX wieku. Pierwszy spektakl „Eugeniusz Oniegin” Piotra Czajkowskiego został wystawiony 28 czerwca 1950 roku i ten dzień uważa się za początek funkcjonowania tej ważnej na mapie Pomorza placówki kulturalnej. Zaś całość wiedzy o kulturalnych atrakcjach Gdańska warto nabyć, odwiedzając siedzibę Instytutu Kultury Miejskiej w nowoczesnym gmachu Kunsztu Wodnego na Targu Rakowym. W Kunszcie Wodnym znajduje się m.in. bistro o oraz księgarnia, która w ofercie ma wydawnictwa gdańskie, poezje oraz pozycje dotyczące architektury, urbanistyki i sztuki, a także sekcję nowości i reportaży.

REKLAMA

0011518126

HOTEL POLARIS ★★★

UL. SŁOWACKIEGO 33 • UL. ŻEROMSKIEGO 26  
W ŚWINOUJŚCIU BLISKO PLAŻY

## RELAX W ŚWINOUJŚCIU

OD 5 NOCLEGÓW ZE ŚNIADANIAMI ORAZ OBIADOKOLACJĄ

- DOSTĘP DO SPA (KOMPLEKS: BASEN I JACUZZI)
- WI-FI
- CENA OD **365 ZŁ** ZA OSOBĘ W POKOJU 2-OSOBOWYM (DOBA)



WWW.HOTELPOLARIS.PL • TEL. 91 321 54 12 • MARKETING@HOTELPOLARIS.PL

BALTIC OPERA FESTIVAL MECENAS GŁÓWNY ORLEN



RYSZARD WAGNER  
**WALKIRIA**

2 i 5 lipca 2026 / Opera Leśna powered by Energa



MECENAS  
GŁÓWNY



Program  
Festiwalu



FOT. PRZEMEK ŚWIDERSKI

# Najpierw na Wyspę, potem prom i (prawie) jesteśmy na Przekopie

**Wyspa Sobieszewska** - Gdańsk Sobieszewo to nadmorska dzielnica Gdańska oddalona od centrum miasta o około 15 minut jazdy autem. Od 1994 roku posiada status wyspy ekologicznej, który gwarantuje zachowanie przyrody w naturalnym stanie

Ryszard Pawłowski

Gdańsk ma wyspę, która jest jednocześnie... oknem na Wschód. Tak powiedzieć można o jednej z najbardziej urokliwych dzielnic miasta, czyli Wyspie Sobieszewskiej. Kiedyś były to głębokie peryferia, a wyprawa w to miejsce była istnym wyzwaniem ze względów komunikacyjnych. Wszystko się, na szczęście, już zmieniło: dojazd na Wyspę Sobieszewską jest na tyle wygodny, że stała się ona bardzo popularnym miejscem turystycznym. Kuszą piękne szerokie

plaże, bogata oferta gastronomiczna, ścieżki rowerowe i prom ze Świbna do Mikoszewa przecinający Wisłę. Na prom można wejść na pieszko, wjechać rowerem lub samochodem. Sam rejs, choć raptem kilkunastominutowy, dostarcza dużo wrażeń, bo widzimy, jak królowa polskich rzek wpada do Zatoki Gdańskiej, a poza tym z Mikoszewa, przez Jantar, Stegnę i Sztutowo, można wygodnie dojechać na Przekop Mierzei Wiślanej. Ta gigantyczna inwestycja jest jedną z największych atrakcji turystycznych Pomorza Wschodniego, ale po kolei...

Największym skarbem Sobieszewa są szerokie, piaszczyste plaże ciągnące się na długości aż 11 kilometrów. To de facto najdłuższa plaża w Gdańsku, otoczona pasem wydm i sosnowymi lasami, które tworzą niezwykle krajobraz i sprzyjają wypoczynkowi z dala od miejskiego zgiełku. Spacerując brzegiem morza można znaleźć bursztyny wyrzuczone przez fale, a przy sprzyjającej pogodzie podziwiać malownicze wschody i zachody słońca.

Wyspa Sobieszewska jest także rajem dla miłośników przyrody i obserwatorów ptaków. Znajdują się tu dwa

**Przekop Mierzei Wiślanej budzi kontrowersję, ale obiekt szybko stał się największą atrakcją turystyczną tej części Pomorza Wschodniego. Warto go odwiedzić autem lub rowerem**

cenne rezerwy przyrody, czyli Ptasi Raj oraz Mewia Łacha. To miejsca, w których można spotkać tysiące gatunków ptaków wodnych i błotnych, a także podziwiać unikalne nadmorskie ekosystemy. Rezerwy przyciągają fotografów, ornitologów i wszystkich, którzy cenią kontakt z dziką naturą. Symbolem nowoczesnego Sobieszewa jest natomiast Most Stulecia Niepodległości: nowoczesny obiekt zwodzony łączący wyspę z lądem. To wyjątkowa konstrukcja inżynierska i jedna z wizytówek dzielnicy.

Ciekawą atrakcją wyspy jest również jej historia związana z Wisłą. Powstanie wyspy było skutkiem zarówno działania natury, jak i pracy ludzkiej. Pod koniec XIX wieku wykonano Przekop Wisły, który do dziś chroni Gdańsk i Żuławy przed powodzią. Właśnie przez Przekop w sezonie, który tradycyjnie zaczyna się 1 maja, pływa wspomniany prom ze Świbna do Mikoszewa. W Świbnie znajduje się port rybacki, skąd można ruszyć na spacer wzdłuż ujścia Wisły i dotrzeć do rezerwu Mewia Łacha. Warto zwiedzać tę część Gdańska na rowerach. Gdy „wylądujemy” już w Mikoszewie urokliwą trasą rowerową (gruntową - polecamy rower typu gravel) pojedziemy w stronę Przekopu Mierzei Wiślanej. Sama jazda na łonie natury jest już bardzo relaksująca, a potem można się jeszcze zrelaksować, podziwiając inwestycję, która wzbudzała co prawda kontrowersje, ale sama w sobie wygląda malowniczo. Stojąc na punkcie widokowym widzimy zarówno wody Zatoki Gdańskiej, jak i Zalewu Wiślanego. Kto ma siły i ochotę może pojechać dalej - w stronę Krynicy Morskiej i Piasków. Krynica w sezonie jest gwarna i dość rozrywkowa, zaś Piaski spokojne i refleksyjne. Można to plażować na pełnym luzie: w ciszy oraz spokoju. Dalej jest zaś granica i Federacja Rosyjska.

W Jantarze i Stegnie, które mijamy w drodze na Przekop, zjemy smaczne wędzone ryby. Warto szukać punktów na uboczu, gdzie wędzone są rybki złowione w Zalewie Wiślanym. Można je też kupić na wynos. A kto ryb nie lubi, znajdzie tu też przytulne restauracje z domowym jedzeniem albo lokalnymi przysmakami, jak niedoceniana czernina. Bogata jest również sezonowa baza noclegowa.



**Obecne ujście Wisły powstało 31 marca 1895r. Ogromna inwestycja, śmiały projekt, solidność wykonania: przebito nowe ujście Wisły, co powstrzymało powodzie niszczące Gdańsk**

REKLAMA

0011518135

**Solaris** ★★★★★

**CENTRUM SOLARIS**  
WAKACJE NAD BAŁTYKIEM

UL. SŁONECZNA 16, 76-002 ŁAZY REZERWACJE: ☎ 665 911 264, ✉ REPCJA@SOLARIS.TURYSTYKA.PL 🌐 WWW.SOLARIS.TURYSTYKA.PL

# NOWA, PRESTIŻOWA INWESTYCJA

Idealna lokalizacja - **Naturalnie nad morzem**



APARTMENTS  
LUXURY BY SKAL



Investor Hotel \*\*\*\* SKAL  
Inwestycja w Ustroniu Morskim  
ulica Polna / Bolesława Chrobrego

## Wymiary projektowe apartamentów:

110 Apartamentów  
Apartamenty od 31,90 m<sup>2</sup> do 40,90 m<sup>2</sup>  
Apartamenty dwupoziomowe 62,80 m<sup>2</sup>

Restauracja / kawiarnia z kuchnią autorską  
Miejsca parkingowe w garażu podziemnym



Ustronie Morskie  
Bolesława Chrobrego 60 A  
tel. +48 798 988 085  
www.skal-apartamenty.pl



Agencja Nieruchomości Westate  
tel. +48 606 552 026  
e-mail: ikonecka@westate.pl

### USTRONIE MORSKIE



### W bliskim sąsiedztwie:

- czysta piaszczysta plaża
- kompleks sportowy
- aqua park
- korty tenisowe

- kręgielnia
- skate park
- strzelnica sportowa-wiatrówkowa
- amfiteatr

- trasy rowerowe
- park leśny
- kościół
- apteka

- przedszkole
- szkoła
- dworzec kolejowy
- lotnisko Bagicz / loty widokowe



Wakacje 2026



## Rodzinny hotel nad morzem z basenem

150 metrów od piaszczystej plaży



[www.skal-hotel.pl](http://www.skal-hotel.pl)

[repcja@skal-hotel.pl](mailto:repcja@skal-hotel.pl)

+48 94 35 32 060


# Biskupia Górka: nieoczywiste miejsce blisko a jednocześnie daleko od turystycznego zgiełku

Ryszard Pawłowski

● Jest w Gdańsku dzielnica, która przetrwała historyczne zawieruchy, a przede wszystkim hekatombę roku 1945, i po rewitalizacji stała się ciekawym miejscem na turystycznej mapie miasta. Biskupia Górka - bo o niej mowa - to idealne miejsce na spacer, by poczuć ducha miasta i odpocząć od plaży lub zgiełku Głównego Miasta.

„Dookoła ruiny i ruiny [...] Droga wiedzie nie po asfalcie czy bruku lecz po zwałach cegieł. Miazdzone oponami ciężarówek, kołami armat, ubijane tysiącami nóg końskich i ludzkich cegły, obficie zroszone deszczem, zamieniają się w krwawą papkę barwiącą czerwienią kopyta koni i buty piechurów. Ot, jakby ziemia krwawiła [...] Wjeżdżamy na Długi Rynek. Resztki Ratusza, Dworu Artusa. Wszędzie płomienie i dymy. Coś chyba zostało z Kościoła Mariackiego, ale nie sposób dojrzeć. Tylko szyldy i tabliczki z nazwami ulic nie chcą się palić i głoszą o tym, co było i co w oczach zamienia się w nicłość...”

Taki Gdańsk ujrzał pod koniec marca 1945 roku Stanisław Strąbski. Dziennikarza poruszył bardzo obraz zrujnowanego miasta, które de facto przestało istnieć w historycznym kształcie. Zabytkową część miasta udało się odbudować, choć śródmieście Gdańska zniszczone zostało w 95 procentach. Gdańsk, obok Warszawy i Wrocławia, stanowił tragiczne rekordy wojennych zniszczeń. Gdy zwiedza się centrum miasta, w sumie nikt o tym nie pamięta, bo Główne Miasto jest teraz ruchliwe, kolorowe, nastawione na turystę. Kto jednak szuka miejsca mniej oczywistego, powinien się wybrać na Biskupia Górę, która położona jest stosunkowo blisko od historycznego centrum. Z ulicy Długiej czy Długiego Targu można tu spokojnie dotrzeć na piechotę. To



To dzielnica położona niedaleko Śródmieścia i z niezwykłym widokiem na miasto

kameralna dzielnica położona w śródmieściu, jednak od niego odcięta układem komunikacyjnym i w związku z tym wyjątkowa.

Trzy ulice, które ją tworzą, czyli Biskupia, Na Stoku i Salwator charakteryzują się wąskimi klatkami schodowymi, elewacjami kamienic w stylach historyzujących i wciąż zdobitymi jezdnią kocimi łbami. To historyczne pozostałości, charakterystyczne dla tej dzielnicy. Historia Biskupiej Górki, która w znacznej części uniknęła pożogi wojennej, sięga średniowiecza. Pierwsza wzmianka o tym miejscu pojawiła się już w 1277 roku w dokumencie księcia Mściwoja II. Wzgórze



**Biskupia Góra jest miejscem niezwykłym ze względu na swoją autentyczną zabudowę pochodzącą z XIX i XX wieku. Dzielnica poddana została rewitalizacji**

należało wówczas do biskupów kujawskich, od których później wywodziła się nazwa dzielnicy. Początkowo funkcjonowała ona po prostu jako „Górka” lub „Mons”, jednak z czasem zaczęto używać określenia „Mons Episcopalis”, czyli „Góra Biskupia”. Na szczycie wzgórza powstał drewniany dwór biskupi. Miejsce miało ogromne znaczenie strategiczne. Z wysokości wzgórza można było kontrolować drogi prowadzące do Gdańska oraz obserwować całe miasto. Nic więc dziwnego, że podczas kolejnych konfliktów militarnych Biskupia Górka odgrywała ważną rolę obronną. W XV wieku rezydencja bi-

**Historia Biskupiej jest bardzo bogata**  
Niektórzy historycy nie wykluczają istnienia w tym miejscu osadnictwa między IX a XI w.

skupia została zniszczona przez Krzyżaków, którzy ukarali w ten sposób duchowieństwo popierające Polskę po bitwie pod Grunwaldem. W kolejnych stuleciach wzgórze coraz silniej fortyfikowano. Szczególnie intensywne prace prowadzono w XVII wieku, gdy Gdańsk rozbudowywał system obrony miasta. Pozostałości fortyfikacji można oglądać do dziś.

Chodząc po wąskich ulicach Biskupiej Górki, nie należy się spieszyć, tylko chłonąć ducha tego miejsca. Ważne są detale: rozglądając się dookoła możemy choćby odnaleźć zabytkowy dzwonek do drzwi, pozostałości po lampach gazowych czy dawne szyldy. Stare napisy na kamienicach przypominają zaś przedwojenne czasy, gdy większość mieszkańców Wolnego Miasta Gdańska posługiwała się językiem niemieckim. Jedną z najciekawszych atrakcji dzielnicy jest budynek dawnego schroniska młodzieżowego, otwartego w 1940 roku. Był to największy tego typu obiekt w całej III Rzeszy. Budowę rozpoczęto jeszcze w czasach WMG, kiedy władzę sprawowała nazistowska partia NSDAP. Kompleks miał pełnić nie tylko funkcję turystyczną, ale również propagandową, podkreślając polityczne wpływy Niemiec w Gdańsku. Warto zaznaczyć w tym miejscu zróżnicowaną zabudowę Biskupiej Górki: są to zarówno wspomniane stare obiekty fortyfikacyjne, wały ziemne powstałe w XVII wieku, kamienice mieszkalne, założone w okresie międzywojennym ogródki działkowe, jak i budynki wpisane na listę zabytków - zbór pomenonicki czy reduta koszarowa.

Turystom polecamy wyprawę na Biskupią z przewodnikami. Dzielnice można zwiedzać też szlakiem filmowym. Przez lata kręcono tutaj kilkanaście tytułów, w tym m.in. „Do widzenia, do jutra”, „Walet Pikowy”, „Książę”, „Wkrótce nadejdą bracia”.

REKLAMA

0011518142



## DOM WESELNY I SKANSEN W USTRONIUM MORSKIM

ul. Kołobrzeska 15 | tel. 781 975 572 | e-mail: skansenustronie@gmail.com | www.salaweselnaustronimorskie.pl



- Całoroczna gospoda z tradycyjnym jadłem
- Biesiadne wieczory przy grillu z muzyką
- Warsztaty piekarskie
- Skansen z elementami muzealnymi:
  - 140-letni piec chlebowy
  - Działające żarna
  - Krajalnice
  - Dochówki do wypieku pieczywa i inne
- Tradycyjne pieczywo i ciasta
- Imprezy okolicznościowe, tel. 888 953 360
- Sala weselna
- Ogród





***GALAXY***

# WYSTAWA PEŁNA MOCY

poznaj superbohaterów

**4-26 sierpnia**

Zobacz jedyną w regionie wystawę najbardziej znanych postaci ze świata komiksu i sprawdź, która supermoc zrobi na Tobie największe wrażenie!  
Ekspozycja w atrium z fontanną jest dostępna w godzinach pracy centrum.

[galaxy-centrum.pl](http://galaxy-centrum.pl)

# Kaszubskie jeziora, kaszubski las... Nie tylko, Kaszuby pełne są miejsc niezadeptanych i pełnych tajemnic

**Goci w Polsce** osiedlili się niegdyś na Pomorzu, zostawiając kurhany i kamienne kręgi. Ich obecność zmieniła historię tych ziem

Ryszard Pawłowski

Zanim odwiedzisz Pomorze Wschodnie, zatrzymaj się na chwilę na Kaszubach. Nie na chwilę, bo będziesz potem żałować. Jedną z najpiękniejszych krain w Polsce, nazywaną Szwajcarią Kaszubską, jest pełna miejsc nieoczywistych, tajemniczych...

## Wędrowki Gotów i tajemnice kamiennych kręgów

Turyści, odwiedzający Kaszuby, cenią sobie głównie jeziora, gdzie można uprawiać kajakarstwo czy też pływać na deskach SUP. Gdy pogoda choć trochę się psuje, uciekają z tej części Pomorza Wschodniego. To błąd. Warto zobaczyć kamienne kręgi, tajemnicze miejsca na mapie tej części regionu. Znajdują się one w okolicach miejscowości Węsiory, Odry, Leśno i Trątkownicy. Cmentarzysko Gotów w Węsiorach składa się z dwudziestu kurhanów, czterech kamiennych kręgów i ponad 140 grobów. Zmarłych grzebano tam od ok. 70-80 r. n.e. do przełomu II i III w. Kręgi w Węsiorach zostały ułożone z kamiennych stel, czyli prostokątnych płyt wysokich nawet na półtora metra. Obwód najbardziej okazałego wynosi 26 metrów. Wielokrotnie prowadzono tu prace archeologiczne, a turyści wyczuwają tu specyficzną aurę.

## Kaszubski Hogwart, czyli wielki zamek w Łapalicach

Zamek w Łapalicach, nazywany często „polskim Hogwartem”, to jedna z najbardziej niezwykłych budowli na Pomorzu. Od lat przyciąga turystów, fotografów i pasjonatów opuszczonych miejsc. Monumentalny obiekt powstał z inicjatywy gdańskiego rzeźbiarza Piotra Kazimierczaka, który w 1983 roku rozpoczął realizację swojej wizji. Plan zakładał stworzenie imponującej rezydencji przypominającej średniowieczny za-


mek z czterema skrzydłami, dwunastoma wieżami oraz 365 oknami symbolizującymi dni roku. Budowa szybko nabrała rozmachu, jednak w latach 90. została przerwana. W efekcie ogromna konstrukcja nigdy nie została ukończona i do dziś pozostaje w stanie surowym. Uwaga: podziwiamy ją na zewnątrz. Wchodzenie do środka jest zabronione.

## Górskie klimaty, czyli rezerwat Jar Raduni blisko Kartuz

Rezerwat „Jar Rzeki Raduni” nazwany Przełomem Babidolskim to najdłuższy z przełomów rzeki Raduni pomiędzy Trątkownicą a Rutkami o dł. ok. 9 km. Rzeka przypomina tu górski potok, który z dużą szybkością przedziera się przez głęboki jar, tworzy bystrza i stanowi nie lada wyzwanie dla wytrawnych kajakarzy. Najbliższe miejscowości to Borowo i Borkowo. Głębokość jaru dochodzi do 50 metrów. Zróżnicowanie terenu sprzyja różnorodności przyrody. Nad rzeką utworzyły się ciekawe zespoły leśne: łęg wiązowy czy las grądowy. Obszar cechuje ponadto bogactwo płazów i duży udział gatunków typowych dla zbiorowisk górskich. Uznano go również jako obszar Natura 2000. Na spacer, który zajmie nam około trzech godzin, polecamy solidne obuwie sportowe. Uwaga: jazda rowerem tylko dla fanatyków kolarstwa górskiego.



Kamienne kręgi w Węsiorach



Kaszuby słyną z jezior, ale nie tylko



Zamek w Łapalicach - potężna ruina



Jar Raduni to dziki teren



**Rezerwat „Jar Rzeki Raduni” jest piękny o każdej porze roku. Przez część rezerwatu biegnie niebieski szlak PTTK. Ten fragment to najtrudniejszy turystyczny szlak pieszy na Pomorzu**

REKLAMA

0011518177

## Kamienie - Świata -

www.kamienieswiata.pl  
ul. Unii Lubelskiej 12  
Kołobrzeg  
☎ 609 601 800

**Bizuteria**  
na zamówienie!



**Obdaruj**  
bliskich czymś  
wyjątkowym!

MINERAŁY  
BIŻUTERIA  
UPOMINKI  
LAMPY SOLNE  
HANDMADE  
KAMIENIE  
DO OCZYSZCZANIA  
WODY



# Biedronka NA FALI



MOJE WAKACJE. MOJE OKAZJE.  
MOJA BIEDRONKA.

BĄDŹ NA FALI WYDARZEŃ. AKTUALNY HARMONOGRAM  
SEZONOWY JUŻ WKRÓTCE NA [WWW.BIEDRONKA.PL](http://WWW.BIEDRONKA.PL)\*

\*KALENDARZ EVENTÓW OBOWIĄDUJE W OKRESIE WAKACYJNYM.



**Biedronka**  
Codziennie niskie ceny



FOT. PRZEMEK SWIDERSKI

Bałtyckie plaże należą do najpiękniejszych w Europie, ale warto się też wybrać nad kaszubskie jeziora

# Morza dwa, serca dwa. Jedno bije mocno nad Bałtykiem, drugie lżej - na Kaszubach

Poszukując wakacyjnych inspiracji, można natknąć się na mnóstwo propozycji. A gdybyśmy mogli wybrać tylko dwa miejsca na krótki urlop. Gdzie bije serce Pomorza, ale tak, by to bicie poczuł turysta? My wiemy, gdzie tego szukać: nad pomorskimi morzami!

Ryszard Pawłowski

Na Pomorzu są dwa morza. Pierwsze przyciąga co roku tysiące turystów, drugie jest zdecydowanie mniej znane, więc zacznijmy od niego. Kaszubskie Morze, czyli Jezioro Wdzydzkie to prawdziwa perła Pomorza. Położone w sercu Kaszub przyciąga wiele osób swoim pięknem i możliwościami aktywnego wypoczynku. To malownicze jezioro otoczone dziewiczą przyrodą, oferuje niezapomniane wrażenia zarówno dla miłośników sportów wodnych, jak i osób szukających spokoju i relaksu.

Dla porządku: jest to kompleks czterech jezior: Wdzydze, Jelenie, Radolne i Gołun. Połączone układają się w kształt krzyża. Powierzchnia zwierciadła wody wy-

nosi 1455,6 ha, a głębokość dochodzi maksymalnie do około 70 metrów. Cały akwen objęty jest obszarem Wdzydzkiego Parku Krajobrazowego. Nie wpadając w przesadę, jest to prawdziwe arcydzieło natury, zwane również „Wielką Wodą”.

Ewenementem na skalę kraju, a nawet tej części Europy są liczne naturalne wyspy na jeziorach tworzących Kaszubskie Morze: Ostrów Wielki, Glonek, Ostrów Mały, Sorka, Sidły, Mielnica, Przerośla i Ceronek. Największa z wysp, czyli Ostrów Wielki o powierzchni 90,66 ha i długości około trzech kilometrów, to druga co do wielkości wyspa jeziorna w Polsce. Akwen przyciąga miłośników sportów wodnych, a wokół jeziora znajduje się wiele malowniczych tras rowerowych i pieszych, które zachęcają do ak-

tywnego wypoczynku i odkrywania uroków kaszubskiej przyrody. Warto się też wybrać na rejs statkiem: jego trasa przebiega z przystani „U Grzegorza” na jeziorze Jelenim, przez skrzyżowanie tego jeziora z Wdzydzkim, Radolnym i Gołun, następnie między półwyspami Niwka i Kozłowiec wpływa się na jezioro Wdzydze. Statek okrąży wyspę Ostrów Wielki, najpierw płynąc po jej wschodniej stronie i wraca do przystani. Podczas godzinnej rejsu podziwiać można Krzyż Jezior Wdzydzkich, liczne półwyspy i wyspy jeziora Wdzydze (Ostrów Wielki, Glonek, Ceronek, Sorka, Przerośla, Mielnica, Sidły).

Zaletą Kaszubskiego Morza jest fakt, że nawet w tzw. głębokim sezonie nie ma tu tłumów turystów. Spokojnie można wyszukać miejsca na kameralne leżakowanie z dala od zatłoczonych na ogół bałtyckich plaż. Ale to jednak one pozostają turystycznym hitem. Co roku toczą się też dyskusje, jakie plaże na Pomorzu Gdańskim są najbardziej atrakcyjne. W tym rankingu ważny jest klucz: jeśli szukamy „dzikich plaż”

powinniśmy wybrać się na Mierzeję Wiślaną. Przy odrobinie szczęścia, można znaleźć tam miejsca, gdzie turystów jest zdecydowanie mniej i nie grozi nam znany od lat „parawaning”.

Z kolei Gdańsk zaprasza na dziewięć kąpielisk morskich: Jelitkowo, Piastowska Jelitkowo, Moło Brzeźno, Hallera Brzeźno, Dom Zdrojowy Brzeźno, Stogi, Sobieszewo, Orle oraz Świbno. Od kilku lat część z nich szczyli się one prestiżowym, międzynarodowym certyfikatem „Błękitnej Flagi” (BlueFlag.org), co świadczy m.in. o wyjątkowej czystości wody jak i plaży. Podobnie jest w Sopocie, a w Gdyni bardzo urokliwa jest plaża w Orłowie w sąsiedztwie malowniczego klifu. Warto się też wybrać na Kępę Redłowską czy też na spacer Bulwarem Nadmorskim, by przez plażę miejską dotrzeć na Skwer Kościuszki.

Dwa pomorskie morza stwarzają więc wiele możliwości atrakcyjnego wypoczynku. A może tak jednego dnia wypoczywać nad Kaszubskim Morzem, a drugiego nad Bałtykiem?



**Na wyspach i w ich okolicy należy zachować ciszę, nie płoszyć, nie chwycić i nie zabijać zwierząt. Zakazuje się cumowania łodzi, rozpalania ognisk i tworzenia obozowisk**

REKLAMA

0011518600

# PAPUGARNIA



📍 ul. Gryfa Pomorskiego 4  
Miedzzydroje

☎️ 536 474 727

✉️ papugarnia@wp.pl

📍 Struga 3  
Stargard

☎️ 570 82 68 02

**Tylko u nas możesz**

głaskać i karmić

egzotyczne

papugi oraz

zrobić sobie

z nimi zdjęcia!

pogłaskaj

nakarm

pogadaj

zrób zdjęcie



**Godziny otwarcia przez cały tydzień 10:00-18:00 (CZYNNE CAŁY ROK)**

Znajdź nas i polub na Facebooku

REKLAMA 0011520389

# Wynajmij jacht żaglowy

i odkryj uroki żeglarstwa, Bałtyku i wypoczynku na wodzie






**ZAPISY NA SEZON 2026/27**

**nordwinds**

ul. Warzelnicza 1  
78-100 Kołobrzeg

biuro: czarter@nordwinds.pl  
biuro: (48) 518 537 805

REKLAMA 0011520592



**BLIK** wchodzi do **SKOK**

Sprawdź, czy Twoja Kasa już go oferuje.

**SKOK**

REKLAMA 0011515817

# PLAY PARK

## RODZINNY PARK ROZRYWKI

**WYSKOKOWA ZABAWA**

tel. 730 073 730  
[www.playpark.pl](http://www.playpark.pl)  
📍 PlayPark Koszalin

**DOJEDZIESZ DO NAS:**

Kołobrzeg - 45 km  
Ustronie Morskie - 33 km  
Sarbinowo - 19 km

Mielno - 13 km  
Darłowo - 40 km







FOT. PRZEMEK ŚWIDERSKI

# Rewa i Mechelinki, czyli kameralne warunki z pięknymi widokami

Rewa to niewielka, lecz niezwykle urokliwa miejscowość położona nad Zatoką Pucką, która nadal przyciąga spokojem i pięknem przyrody. Miejscowość Mechelinki leży zaś niedaleko Rewy. Można tu dotrzeć pieszo, przemierzając się wzdłuż plaży

Ryszard Pawłowski

Z Trójmiasta do Rewy jest blisko, ale nawet w sezonie są dni, gdy turystów jest tu zdecydowanie mniej niż na plażach Gdańska czy Sopotu, o Półwyspie Helskim nawet nie wspominając. Wycieczkę warto zacząć od samego zwiedzenia Rewy, gdzie można się też posilić lokalnymi przysmakami ze śledziem po kaszubsku na czele. W dokumentach historycznych Rewa pojawiła się po raz pierwszy w roku 1589. Wieś słynęła przez wieki z połowów krewetek, dorodnych dorszy, śledzi, to-

sosi i jesiotrów, w które zaopatrywano między innymi klasztor oliwski. W drugiej połowie XIX stulecia liczba mieszkańców wsi liczyła 506 osób. Znakiem rozpoznawczym Rewy był i jest nadal Krzyż Morski z przełomu XVIII i XIX wieku (wielokrotnie odrestaurowany) widoczny z dużej perspektywy, poświęcony ofiarom morza. Główna ulica Rewy wiedzie nad brzegiem morza, które wydaje się być dosłownie w zasięgu ręki. Bliskie sąsiedztwo Bałtyku podkreśla urok tej miejscowości i wpływa wyraźnie łagodząc na jej warunki klimatyczne (średnia roczna

temperatura +7,5C). Najbardziej charakterystycznym punktem Rewy jest Cypel Rewski, nazywany także Szperkiem. To wyjątkowy piaszczysty półwysep, który wciną się w wody Zatoki Puckiej i tworzy niezwykle krajobraz. Spacer po cyplu dostarcza niezapomnianych widoków, szczególnie podczas zachodu słońca, kiedy niebo odbija się w spokojnej tafli wody. To właśnie tutaj odbywa się słynny Marsz Śledzia - wyjątkowa piesza przeprawa przez mierzynę pomiędzy Kuźnicą a Rewą, będąca jedną z najbardziej oryginalnych imprez regionu.

**Cypel Rewski, nazywany też przez miejscowych Szperkiem, to efektowny kawałek Polski. Tworzy go piaszczysta kosa, wcinająca się w wody Zatoki Puckiej na odległość kilometra**



**Klif w Mechelinkach jest częścią wybrzeża Zatoki Puckiej i popularnym punktem widokowym oraz celem spacerów. Słynie z panoramy na Rewę, Półwysep Helski i Mierzeję Rewską**

Rewa to także prawdziwy raj dla miłośników sportów wodnych. Dzięki dogodnym warunkom wietrzynym Zatoka Pucka jest jednym z najlepszych miejsc w Polsce do uprawiania kitesurfingu oraz windsurfingu. Działają tu liczne szkółki i wypożyczalnie sprzętu, dlatego zarówno początkujący, jak i doświadczeni sportowcy znajdą coś dla siebie. Kolorowe latawce unoszące się nad wodą stały się już symbolem tej miejscowości.

A jak można wypocząć w pobliskich Mechelinkach? Wzdłuż wybrzeża ciągnie się tu przyjemna promenada spacerowa wyposażona w ławki, niewielką siłownię plenerową oraz punkty widokowe, z których można obserwować bezkres Zatoki Puckiej. Tuż obok moła znajduje się zaś niezwykle ciekawa atrakcja edukacyjno-rekreacyjna, czyli skansen w Mechelinkach. To miejsce pozwala poznać historię regionu oraz dawne tradycje rybackie charakterystyczne dla Kaszub. Można zobaczyć tradycyjną łódź rybacką, nauczyć się wiązania rybackich węzłów, zagrać w statki czy spróbować przeciągania liny. Skansen jest szczególnie atrakcyjny dla rodzin z dziećmi, bo łączy edukację z aktywną zabawą i odpoczynkiem na świeżym powietrzu.

W pobliżu znajduje się także klif w Mechelinkach, uznawany za jedną z największych przyrodniczych atrakcji okolicy. Rozciągające się stamtąd widoki robią ogromne wrażenie o każdej porze roku i są doskonałym miejscem na spacer lub chwilę odpoczynku w otoczeniu natury. Ciekawostką są również dwie monumentalne jodły rosnące przy promenadzie, niedaleko dawnego portu rybackiego. Ich obwód przekracza pięć metrów, a w 2006 roku nadano im imiona pomorskich książąt: Mściwoja i Świętopelka. Ten drugi zapisał się w historii między innymi nadaniem praw miejskich Gdańskowi oraz walkami o utrzymanie niezależności Pomorza.

Jak dotrzeć do Rewy i Mechelinek? Zarówno od strony Gdyni, jak i Redy trzeba się kierować drogą przez niewielkie wioski Pierwoszyno i Mosty, aż do Rewy. Z zaparkowaniem, nawet w sezonie wakacyjnym, nie powinno być kłopotów: sporo jest tutaj parkingów na prywatnych posesjach, za całodniowy postój zapłacimy 30-50 złotych zależnie od lokalizacji.

REKLAMA

0011518763

## PARKI LINOWE TWORZONE Z PASJĄ!

Szukasz miejsca pełnego emocji,  
zabawy i niezapomnianych wrażeń?  
Tu czeka na Ciebie prawdziwa przygoda!

NAJLEPIJ  
OCENIANA SIĘ  
PARKÓW  
LINOWYCH!

TRASY O ZRÓZNICOWANYM STOPNIU TRUDNOŚCI  
SYSTEM CIĄGŁEJ ASEKURACJI

biuro@linolandia.com | 793 933 124 | www.linolandia.com

# Uzdrowisko Połczyn

- wyjątkowe miejsca stworzone z myślą o zdrowiu, relaksie i regeneracji



## Uzdrowisko Połczyn Grupa PGU S.A.

### Zdrowie, regeneracja i wypoczynek w nowoczesnym wydaniu

W czasach, gdy tempo życia, stres i przemęczenie coraz częściej wpływają na nasze zdrowie i samopoczucie, rośnie potrzeba świadomego odpoczynku oraz profilaktyki zdrowotnej. Uzdrowisko Połczyn Grupa PGU S.A. od lat odpowiada na te potrzeby, łącząc wieloletnią tradycję lecznictwa uzdrowiskowego z nowoczesnym podejściem do regeneracji organizmu, rehabilitacji oraz komfortowego wypoczynku.

Położone w sercu malowniczego Pojezierza Drawskiego Uzdrowisko Połczyn jest jednym z najbardziej rozpoznawalnych uzdrowisk w Polsce. Wyjątkowy mikroklimat, otoczenie jezior i lasów oraz naturalne bogactwa regionu — połczyńska borowina i solanka — od lat wspierają procesy leczenia, rehabilitacji i regeneracji organizmu.

To miejsce stworzone zarówno dla osób poszukujących pobytów zdrowotnych, jak i dla tych, które chcą po prostu zatrzymać się na chwilę, odpocząć i odzyskać energię.

### Kompleksowa oferta zdrowotna i regeneracyjna

Uzdrowisko Połczyn oferuje szeroki wybór:

- pobytów leczniczych i rehabilitacyjnych
- pakietów regeneracyjnych
- pobytów SPA



### Nowoczesna baza zabiegowa oraz doświadczone personelu pozwalają na kompleksowe wsparcie organizmu w zakresie:

- rehabilitacji
- regeneracji po stresie i przemęczeniu
- profilaktyki zdrowotnej
- poprawy komfortu życia i sprawności fizycznej

### Regeneracja nie tylko dla seniorów

Współczesne uzdrowisko to dziś nie tylko leczenie. Coraz częściej z oferty korzystają osoby aktywne zawodowo, szukające szybkiej regeneracji organizmu, wyciszenia oraz odpoczynku od codziennego tempa życia. Położenie Uzdrowiska Połczyn w otoczeniu natury

stwarza doskonale warunki do aktywnego wypoczynku. Region oferuje:

- liczne ścieżki rowerowe
- jeziora i tereny spacerowe
- możliwość spływów kajakowych
- spokojną przestrzeń sprzyjającą regeneracji

### Do dyspozycji Gości pozostają również:

- kompleks basenowy
- strefa wellness i SPA
- sala gimnastyczna
- możliwość korzystania z kortów tenisowych
- wypożyczalnia rowerów
- kawiarnie uzdrowiskowe
- sala bilardowa

**Zapraszamy. Rezerwacje i informacja:**

**Dział Sprzedaży**  
**Uzdrowisko Połczyn Grupa PGU S.A.**  
ul. Zdrojowa 6  
78-320 Połczyn - Zdrój

sprzedaz@uzdrowisko-polczyn.pl  
rezerwacja@uzdrowisko-polczyn.pl  
tel. 94 366 21 65, tel. 94 366 26 86  
tel. 604 975 114  
[www.uzdrowisko-polczyn.pl](http://www.uzdrowisko-polczyn.pl)



# Barbarka Vita Świnoujście



## Barbarka Vita — regeneracja nad morzem

Barbarka Vita w Świnoujściu — obiekt położony w pobliżu szerokiej, piaszczystej plaży i nadmorskiej promenady, oferuje doskonale warunki do wypoczynku przez cały rok.

To propozycja dla osób ceniących komfort, profesjonalną opiekę, spokojną atmosferę i regenerację nad Bałtykiem.

Nowoczesne pokoje, strefa spa i wellness, zabiegi relaksacyjne i rehabilitacyjne tworzą idealne warunki zarówno do dłuższego wypoczynku, jak i krótkich pobytów regeneracyjnych.

Komfortowe wnętrza, przyjazna atmosfera i profesjonalna obsługa tworzą miejsce, do którego chce się wracać. Barbarka Vita łączy zalety nadmorskiego wypoczynku z doświadczeniem uzdrowiskowym, zapewniając gościom pełnię relaksu i regeneracji.

Niezależnie od tego, czy wybierzesz spokojny klimat Połczyńska-Zdroju, czy nadmorski relaks w Świnoujściu — Uzdrowisko Połczyn oferuje miejsca stworzone dla osób pragnących odpocząć, odzyskać energię i zadbać o siebie.

**Zapraszamy. Rezerwacje i informacja:**

**Barbarka Vita**  
ul. Kasprowicza 8  
72-600 Świnoujście

Recepcja  
tel. 91 321 25 31, tel. 887 874 975  
e-mail: [barbarka@uzdrowisko-polczyn.pl](mailto:barbarka@uzdrowisko-polczyn.pl)  
[www.barbarka-swinoujscie.pl](http://www.barbarka-swinoujscie.pl)



# Hel, czyli symboliczny początek Polski i gwarant udanego wypoczynku dla całych rodzin

Ryszard Pawłowski

Mówi się, że Hel to początek Polski. Kiedyś była to mała osada rybacka, gdzie nikt nie myślał o turystyce. Jeszcze w latach 90-tych Hel był spokojnym nadorskim miasteczkiem, gdzie czas płynął leniwie, a życie w sezonie toczyło się raczej w Juracie czy też Jastarni. Samo dotarcie na „początek” - lub jak kto woli „koniec Polski” - było sporym logistycznym wyzwaniem. To przeszłość: obecnie do miasta można dotrzeć samochodem (choć latem oznacza to stanie w korku), pociągiem (co ma swój urok), rowerem (co gwarantuje wspaniałe widoki) lub drogą morską statkiem wycieczkowym z Trójmiasta (warto choć raz w życiu). Hel przez ostatnie lata bardzo się zmienił i jest popularną miejscowością turystyczną z bogatą bazą noclegową. Czasy, gdy szukało się miejsca pod namiot „na dziko” lub wynajmowało skromny pokój w rybackim domu należą już do przeszłości. W wakacje Hel tętni życiem, bo bogata jest zarówno oferta rozrywkowa, gastronomiczna, jak i rekreacyjna. Miasto warto odwiedzić jednak o każdej porze roku - nawet mroźną zimą, gdy plaże skute są lodem, a morze ma specyficzną ołowianą barwę...

Ciekawostką jest fakt, że historia Helu na zdjęciach jest dokumentowana od około stu lat, więc można obserwować metamorfozę tej miejscowości. Czarno-białe fotografie pokazywały m.in. życie helskich rybaków, letników spacerujących po ulicy Wiejskiej, czy powstające nowe osiedle rybackie. Hel zaczął rozkwitać już w XIII wieku - mniej więcej w jego połowie miasto na początku Polski miało prawa miejskie, które nadał tej miejscowości pomorski książę Świętopełk II. Ów Stary Hel rywalizował o pomorski prymat z Gdańskiem.



Hel, czyli połączenie morza i lasów

- Miasto miało kościół, szpital, ratusz, dwa rynki i mały port - wyliczają źródła. - W 1417 r. zbudowano kościół św. Piotra, patrona rybaków. Hel doświadczył okresu wzrostu, ale później ustąpił miejsca szybciej rosnącemu miastu Gdańsk. Kazimierz IV przekazał Hel jako lenno Gdańskowi. Historię dopełnił pożar Helu i zalanie przez Bałtyk. To zapoczątkowało też budowę tzw. Nowego Helu.

W 1893 roku powstał port rybacki w Helu, który okazał się nie tylko biznesowym przedsięwzięciem, ale również turystycznym. Do miasta zaczęli przyjeżdżać goście z Gdańska



**W sezonie odbywają się jarmarki, koncerty plenerowe i wydarzenia dla dzieci. Kto szuka ciszy, powinien odwiedzić Hel poza sezonem. Wiosną czy jesienią jest nadal atrakcyjny**

oraz Sopotu, a Hel trzy lata później uzyskał status nadmorskiego uzdrowiska. Trzy lata przed wybuchem II wojny światowej powstaje Rejon Umocniony Hel. Do dziś zachowało się tu wiele militarnych obiektów, które teraz są atrakcją turystyczną. Tworzą unikalny Szlak Fortyfikacji Helskich, łączący liczne obiekty militarne rozlokowane wśród lasów i wydmy. A jeśli chodzi o atrakcje, można je długo wymieniać i każdy znajdzie tu coś dla siebie. Hel może być wakacyjnym hitem dla całej rodziny: szerokie plaże, spokojne wody Zatoki Puckiej, szkoły windsurfingu, focze pokazy i ścieżki rowerowe

Jednym z najczęściej wybieranych rodzinnych miejsc jest Fokarium w Helu, gdzie można obserwować te zwierzęta

wzdłuż wydmy zachęcają do rozmaitych form wypoczynku. Na pełne poznanie atrakcji turystycznych miejscowości warto zarezerwować minimum pół dnia, a dla spokojnego wypoczynku z plażą i spacerami - cały dzień lub nawet więcej, by się nadmiernie nie spieszyć.

W centrum Helu, w dawnym kościele św. Piotra i Pawła, mieści się Muzeum Rybołówstwa - oddział Narodowego Muzeum Morskiego. Wystawy prezentują historię rybołówstwa, codzienne życie kaszubskich rybaków i tradycje regionu. Z wieży widokowej roztacza się piękny widok na port i morze. Od tego miejsca warto rozpocząć naszą wyprawę, by uświadomić sobie, że miasto od zawsze związane było z morzem, a zamieszkiwali je twardzi ludzie, wyruszający na bałtyckie połowy. Warto zwiedzić również latarnię morską - jedną z najpiękniejszych na polskim wybrzeżu. Z jej szczytu rozciąga się panorama całego półwyspu, a przy dobrej pogodzie można dostrzec nawet Władysławowo. Warto odwiedzić również Muzeum Obrony Wybrzeża zlokalizowane w dawnych niemieckich bateriach artyleryjskich czy też Muzeum Kolei Helskich z ekspozycją poświęconą wojskowym kolejkom wąskotorowym, które niegdyś łączyły helskie bunkry i stanowiska obronne.

Aby uniknąć tłumów, najlepiej przyjechać w maju - czerwcu albo we wrześniu. Jeśli ktoś z kolei uwielbia kąpiele, może być spokojny: główne plaże w Helu mają wyznaczone strefy kąpielowe i ratowników w sezonie letnim. Płytką wodą po stronie Zatoki Puckiej, łagodne wejście do morza, czynią to miejsce przyjazne również dla dzieci. Dla aktywnych: trasy rowerowe są dobrze oznaczone, prowadzą wśród lasów i plaż, a rower to świetna forma poznania okolicy.

REKLAMA

0011518658

## Zarezerwuj rodzinne wakacje w Prawdzic Resort & Wellness!

W cenie pobytu: śniadania i obiadowe kolacje, kuchnie świata oraz bufety dla dzieci, a także basen, jacuzzi, bawialnia, plac zabaw, game room i strefa wellness. Dodatkowo: animacje dla dzieci, dmuchaniec, wata cukrowa, pokazy sommelierskie, poranki dla zdrowia, rodzinne ogniska, malowanie twarzy i piana party!



• pokoje 100 m od morza • zdobywca nagrody „Najlepszy obiekt dla rodzin” •

**PRAWDZIC**  
RESORT & WELLNESS



## Willa Ster

w Międzyzdrojach to więcej niż miejsce na mapie – to przestrzeń, w której każdy moment staje się okazją do celebracji życia. Urok historycznej kamienicy.



ul. Bohaterów Warszawy 16

Międzyzdroje

☎ 48 602 575 755

☎ 48 91 32 82 610

✉ [repcja@willaster.pl](mailto:repcja@willaster.pl)

*Zarezerwuj już dziś*



## NEPTUN RESTAURACJA

ul. Boh. Warszawy 18a/12  
71-500 Międzyzdroje

tel. +48 600 418 370

tel. +48 660 532 523

✉ [neptun-miedzydroje@wp.pl](mailto:neptun-miedzydroje@wp.pl)

📌 @neptunmiedzydroje



- Doskonała świeża kuchnia
- Bogaty wybór alkoholi
- Profesjonalna obsługa
- Miła atmosfera
- Czynne codziennie
- Mile widziane grupy zorganizowane

- Organizujemy przyjęcia, spotkania biznesowe i rodzinne
- Zestawy śniadaniowe
- Makarony
- Przystawki
- Kuchnia śródziemnomorska
- Sałatki

- Owoce morza
- Zupy
- Menu dla dzieci
- Dania: rybne, mączne, drobiowe, z wołowiny, wieprzowe, z dziczyzny
- Desery
- Napoje gorące, chłodzące i zimne
- Piwo, drinki, alkohole, wino



Daleko od tłumów, na uboczu - plaże dla naturystów są zwykle dobrze ukryte

# Plaże nudystów nad Bałtykiem – przewodnik dla szukających swobody i spokoju

Wzdłuż wybrzeża istnieją miejsca zupełnie inne od głośnych i kolorowych kurortów – spokojniejsze, bardziej naturalne i wolne od plażowego zgiełku. Plaże nudystów od lat przyciągają ludzi, którzy szukają ciszy i atmosfery większej swobody.

Joanna Boroń

Wbrew stereotypom naturyzm nie ma wiele wspólnego z ekshibicjonizmem. Dla większości osób to po prostu sposób wypoczynku oparty na komforcie, akceptacji własnego ciała i szacunku wobec innych. Nad Bałtykiem można znaleźć kilka miejsc szczególnie popularnych wśród naturystów – nie tylko tych oficjalnych. W Polsce funkcjonuje kilkadziesiąt oznaczonych i nieoficjalnych plaż oraz ośrodków naturystycznych nad Bałtykiem, ale i nad jeziorami. Oto kilka tych najpopularniejszych.

## Chałupy – legenda polskiego naturyzmu

To chyba najbardziej znana plaża nudystów w Polsce. Jej popularność za-

częła się jeszcze w latach 80., między innymi za sprawą słynnej piosenki „Chałupy Welcome To”. Szeroka plaża, las sosnowy i stosunkowo luźna atmosfera sprawiają, że miejsce do dziś przyciąga zarówno stałych bywalców, jak i osoby odwiedzające je pierwszy raz.

Najbardziej znane odcinki znajdują się między Chałupami a Kuźnicą. Nie są one formalnie oznaczone jako plaże naturystyczne, ale zwyczajowo funkcjonują od lat. Można tam spotkać osoby w różnym wieku – pary, seniorów, samotnych podróżników czy całe grupy przyjaciół.

Dużym atutem jest także klimat Półwyspu Helskiego. Wiatr od zatoki, szerokie wydmy i mniej zabudowy niż w dużych kurortach tworzą bardziej naturalne warunki do wypoczynku.



**Na plaży nudystów zasadą jest bycie nago. W niektórych miejscach (np. w Niemczech) wprowadzane są regulacje zakazujące wstępu w ubraniu na teren takich plaż.**

## Grzybowo – cztery kilometry wolności

Plaża naturystyczna leżąca pomiędzy Grzybowem a Dźwirzynem liczy sobie już kilkanaście lat i znajduje się na wysokości słupa określającego 341 km wybrzeża. Miejsce to znane jest od połowy lat 70 ubiegłego wieku. Iza dla nudystów o długości około 4 km, znajduje się na zachód od centrum miasta i jest łatwo dostępna oraz wyraźnie oznaczona.

## Międzyzdroje i zachodnie wybrzeże

Na zachodnim wybrzeżu Polski również istnieją miejsca popularne wśród naturystów. W okolicach Międzyzdrojów czy Świnoujścia łatwo znaleźć mniej uczęszczane fragmenty plaż, zwłaszcza bliżej granicy niemieckiej. Wpływ niemieckiej kultury FKK (Freikörperkultur) jest tam wyraźnie widoczny – naturyzm od dawna traktowany jest bardziej naturalnie niż w wielu innych regionach Europy.

Plaże są szerokie, a duża przestrzeń pozwala zachować prywatność i komfort.

## Łeba i okolice ruchomych wydym

W rejonie Łeby również można znaleźć odcinki odwiedzane przez naturystów, szczególnie dalej od głównych wejść i zatłoczonych części plaży. Okolice wydym oraz tereny sąsiadujące z Słowiński Park Narodowy tworzą wyjątkowy krajobraz – bardziej surowy i dziki niż w centralnej części wybrzeża.

To dobre miejsce dla osób, które chcą połączyć plażowanie z długimi spacerami i kontaktem z naturą.

## Dębki – natura i przestrzeń

Dębki od dawna uchodzą za jedną z najbardziej klimatycznych miejscowości nad polskim morzem. Plaża jest szeroka, a spacer kilka minut dalej od głównych wejść pozwala znaleźć spokojniejsze fragmenty wybierane przez naturystów.

To miejsce szczególnie lubią osoby ceniące kontakt z przyrodą. W okolicy znajdują się lasy, ujście Piaśnicy i mniej komercyjna zabudowa niż w popularnych kurortach. Atmosfera bywa bardziej kameralna niż w Chałupach.

REKLAMA

0011519275

## Idealne miejsce na relaks i wypoczynek!

**Zapraszamy do ośrodka Aga w Gąskach,**  
położonego 60 m od piaszczystej plaży i blisko latarni morskiej.  
Komfortowe pokoje i przestronne domki, idealne na wakacje z dziećmi!

POLECAMY

**WCZASY ODCHUDZAJĄCE  
I PAKIET ZDROWY  
KRĘGOSŁUP**

Strefa SPA

Ośrodek Rekreacyjny Aga ul. Nadbrzeżna 96, Gąski

94 316 58 15

kontakt@osrodek-aga.pl

www.osrodek-aga.pl



# WAKACYJNE DOMKI, KTÓRE POKOCHACIE

## PIASZCZYSTA PLAŻA I GŁÓWNE ATRAKCJE DARŁOWA W ZASIĘGU RĘKI

domki pomieszczą wygodnie do 6 osób

idealne dla rodzin

basen z rozsuwanym dachem



- ✓ Nowoczesne, komfortowe domki z klimatyzacją
- ✓ Wyposażony aneks kuchenny
- ✓ Kryty basen i brodzik z podgrzewaną wodą dadzą frajdę niezależnie od pogody

- ✓ Kolorowy plac zabaw i kryta sala dla dzieci
- ✓ Ogrodzony, duży, zielony teren ze strefą grill
- ✓ Restauracja na miejscu
- ✓ Lokalizacja w pierwszej linii brzegowej

[www.oliviadarlowko.pl](http://www.oliviadarlowko.pl) | tel. 697 697 423 | Darłówko, centrum



## OŚRODEK WCZASOWY BARTEK W DARŁÓWKU



ZAPRASZAMY DO OŚRODKA WCZASOWEGO BARTEK W DARŁÓWKU  
POŁOŻONEGO ZALEDWIE 150 M OD SZEROKIEJ PLAŻY

Przygotowaliśmy specjalną ofertę dla seniorów oraz dla rodzin z dziećmi, łączącą wygodę, wypoczynek i miłą atmosferę.

### OFERUJEMY W CENIE POBYTU:

- komfortowe pokoje z balkonami
- smaczne, domowe wyżywienie
- wieczorek przy orkiestrze pełen muzyki i tańca
- zorganizowany grill i wspólne spotkania integracyjne
  - gimnastyka dla seniorów
  - dla dzieci animacje, cyrk, dmuchańce
  - dozorowany parking

### Gwarantujemy relaks, rodzinną atmosferę i wiele atrakcji.

Spędź niezapomniane chwile nad morzem, zadbaj o zdrowie i odpocznij od codzienności.

**SERDECZNIE ZAPRASZAMY!**



Ośrodek Wczasowy Bartek

ul. Piastowska 1, 76-153 Darłówko  
tel. 512 467 354 | 512 467 353

e-mail: [owbartek@owbartek.pl](mailto:owbartek@owbartek.pl)  
[www.owbartek.pl](http://www.owbartek.pl)

# Najmniej znane plaże nad Bałtykiem, dla tych, którzy szukają spokoju i przestrzeni

Joanna Boron

Nasze wybrzeże nadal skrywa miejsca, które bardziej przypominają północ Europy niż wakacyjny festyn. Są ciche, czasem trudniej dostępne, często pozbawione infrastruktury – i właśnie dlatego wyjątkowe. To nie jest lista „najmodniejszych miejscówek z Instagrama”. Raczej przewodnik po plażach, gdzie słychać morze zamiast głośników bluetooth.

## Plaża w Poddębnie – las schodzący do morza

Między Ustką a Rowami leży niewielkie Poddębnie – miejscowość, która przez lata pozostawała trochę na uboczu głównych wakacyjnych tras. Plaża jest szeroka, jasna i otoczona wysokim klifem porośniętym lasem bukowym.

Największe wrażenie robi jednak samo dojście. Ścieżka prowadzi przez pachnący sosnami las, a potem nagle otwiera się widok na szeroki pas piasku i morze. Bez budek z wata cukrową, bez hałasu promenady. To miejsce dla ludzi, którzy bardziej niż beach bary lubią książkę i wiatr.

## Lubiatowo – przestrzeń zamiast tłumu

Lubiatowo od lat funkcjonuje trochę w cieniu popularniejszych kurortów.



FOT. SYLWIA DĄBROWA

Plaża w Orzechowie ma niepowyprazany, dziki klimat

I dobrze. Dzięki temu nawet w środku sezonu można znaleźć fragment plaży tylko dla siebie.

Plaża jest ogromna – naprawdę ogromna. Szeroki pas piasku sprawia, że nawet większa liczba turystów dosłownie „rozplywa się” w przestrzeni. Charakterystyczne są też wydmy i sosnowe lasy ciągnące się wzdłuż wybrzeża.

To jedno z tych miejsc, gdzie wieczorem bardziej prawdopodobne jest spotkanie lisa niż tłumu imprezowiczów.

## Orzechowo – Bałtyk w wersji surowej

Niedaleko Ustki znajduje się niewielkie Orzechowo. Tutejsza plaża wygląda momentami jak fragment skandynawskiego wybrzeża: wysoki klif, ciemniejszy piasek, powalone drzewa i niemal całkowity brak komercji. To miejsce nie próbuje być wygodne. Trzeba trochę przejść przez las, zejście miejscami jest strome, a pogoda potrafi zmienić klimat w ciągu kilku minut. Ale właśnie dlatego Orzechowo ma charakter, któ-

rego często brakuje bardziej „ułożonym” kurortom. Najlepiej przyjechać tu poza szczytem sezonu – we wrześniu albo nawet w październiku.

## Piaski – koniec Polski i początek ciszy

Na samym końcu Mierzeja Wiślana leży Piaski – jedna z najbardziej niedocenianych miejscowości nad Bałtykiem. To właściwie ostatnia osada przed granicą z Rosją. Dalej jest już tylko las, wydmy i morze. Plaże są tu niezwykle spokojne, a krajobraz ma

niemal pustynny charakter: jasny piasek, niska roślinność i ogrom przestrzeni. Piaski są idealne dla ludzi zmęczonych tempem współczesnych wakacji. Wieczorem nie dzieje się tu prawie nic – i dla wielu właśnie to jest największą zaletą.

## Czołpino – plaża ukryta za wydmy

W sercu Słowińskiego Parku Narodowego znajduje się jedna z najbardziej niezwykłych plaż polskiego wybrzeża. Aby dotrzeć do Czołpino, trzeba przejść przez las i ruchome wydmy. Sam spacer jest częścią doświadczenia. Na miejscu nie ma promenady ani szeregu smażalni. Jest za to krajobraz przypominający momentami nadmorskie tereny Danii albo północnych Niemiec. Morze wydaje się tu bardziej dzikie, a wiatr mocniejszy niż gdziekolwiek indziej.

## Pełna – odpoczynek w otoczeniu sosnowych lasów

Pełna to miejscowość i plaża w okolicach starych bunkrów i lasów między Kołobrzegiem a Mielnem. Plaża jest spokojna głównie dlatego, że większość turystów jedzie gdzie indziej. Wieś otaczają lasy sosnowe i nadmorskie wydmy, co czyni ją atrakcyjnym miejscem dla turystów szukających ciszy i kontaktu z naturą.

REKLAMA

0011524473



## Apartamenty "Cechowianka" w Ustce

ZAPRASZAJĄ NA LATO 2026 :)

-10% z kodem „RZEMIOSŁO”

ul. Marynarki Polskiej 81 c  
tel. (+48) 577 600 240

[www.cechowianka-ustka.pl](http://www.cechowianka-ustka.pl)

Apartamenty stworzone przez rzemieślników z Cechu Rzemiosł Różnych w Słupsku

REKLAMA

0011521309



WYPOCZYNEK NA WODZIE  
REJSY WYCIECZKOWE PO KRAJINIE 44 WYSP

[www.narozlewisku.pl](http://www.narozlewisku.pl)  
tel. 605 393 777

Swinoujście,  
ul. Uzdrawiskowa20



WWW.STEELPARK.PL  
91 322 47 77



LABIRYNT W TRZCINOWISKU  
WYSPA KARSIBÓR



ATRAKCJE NA WAKACJE  
NORWEGIA Z FIORDAMI  
WYCIEZKI JEDNODNIOWE  
DANIA, SZWECJA, NIEMCY

BIURO TURYSTYKI SKANDYNAWSKIEJ  
FREGATA

[www.fregata.pl](http://www.fregata.pl)  
tel. 91 32 24 777

Swinoujście, ul.  
Uzdrawiskowa20, PROMENADA



☎ 501 093 860

20 minut spacerem do Bałtyku i 500 m do jeziora Kopalińskiego



W PEŁNI WYPOSAŻONE DOMKI

- ➔ Wi-Fi
- ➔ Parking
- ➔ Leżaki plażowe
- ➔ Plac zabaw
- ➔ Trampolina
- ➔ Miejsce na grilla
- ➔ Namiot z bilardem, ping-pongiem i piłkarzykami

ul. Północna 33 | 84-210 Kopalino

[www.bursztynowaosada.pl](http://www.bursztynowaosada.pl)



[/bursztynowaosada](https://www.facebook.com/bursztynowaosada)



[info@bursztynowaosada.pl](mailto:info@bursztynowaosada.pl)



# Jeśli sport, to najlepiej uprawiać go nad morzem: rowery, bieganie, rolki, pływanie i... nie tylko

Ryszard Pawłowski

Plażowanie nad Bałtykiem ma stałe grono swoich wielbicieli, a szerokie pomorskie plaże stwarzają ku temu idealne warunki. Są one bardziej komfortowe niż chorwackie czy greckie kamienie, ale jest jedno „ale”, czyli po prostu pogoda, która zawsze bywa u nas kapryśna. Dlatego warto mieć plan B i pamiętać o miejscach, które są przyjazne do aktywnego spędzania czasu.

## Rowery rządzą na nadmorskiej promenadzie

Między Gdańskiem a Gdynią rozciąga się idealny wręcz szlak na rowerową wyprawę, która może być znakomitą rozrywką dla całych rodzin. Podążyć można na dwóch kółkach szlakiem od moła w gdańskim Brzeźnie, przez moło w Sopocie, aż do moła w gdyńskim Orłowie. To bardzo przyjazna około 15-kilometrowa ścieżka rowerowa, która nie wymaga od nas nadzwyczajnej kondycji. Nie obfituje bowiem w podjazdy, a stworzona jest z myślą o rowerzystach rekreacyjnych. Moło w Brzeźnie jest, oczywiście, mniejsze niż to w Sopocie, ale oferuje piękne widoki na morze. Przy dobrej widoczności zobaczyć można statki płynące do gdańskiego portu, a jest ich w ostatnich latach coraz więcej. Kilkanaście minut jazdy wystarczy, by znaleźć się w Jelitkowie, gdzie skorzystać można z bogatej oferty gastronomicznej lub po prostu napić się pysznej lemoniady. Jelitkowo słynie także ze swoich rybackich tradycji: zachowała się tu typowa rybacka zabudowa. Odrobina wyobraźni wystarczy, by zobaczyć kutry zawijające na tutejsza plażę. Kilkadziesiąt lat temu była to norma, ale czasy się zmieniły. Podobnie w Sopocie, który stał się turystyczną mekką dla wielu Polaków. Miasto oferuje nie tylko



W Parku Reagana często urządzone są zawody biegowe - można tu też jeździć na rowerach

swoje słynne moło (uwaga, w sezonie jest płatne), ale również masę innych atrakcji. W sezonie odbywają się tu festyny, koncerty i inne wydarzenia kulturalne. Spacer słynnym Monciakiem jest zaś pozycją obowiązkową - pamiętajmy, jednak by wtedy prowadzić, a nie jechać swoim rowerem. Z Sopotu blisko już na moło w Orłowie, a potem można jeszcze dojechać na gdyński nadmorski bulwar, który w ubiegłym roku przeszedł duży remont. W sezonie zawsze jest tu tłoczno, podobnie jak na pobliskim Skwerze Kościuszki, gdzie cumuje legendarny polski niszczyciel ORP „Błyskawica”.



**Na nadmorskich ścieżkach rowerowych w Trójmieście obecni są też biegacze czy rolkarze. Rowery pożyczyć można w sezonowych wypożyczalniach lub skorzystać z systemu MEVO**

## Park Reagana, czyli świetne miejsce na rekreację

Park im. Ronalda Reagana to jedno z największych i najbardziej atrakcyjnych miejsc rekreacyjnych w Gdańsku. Rozciąga się pomiędzy dwoma dzielnicami Przymorzem i Brzeznem, tworząc zieloną enklawę chętnie odwiedzaną zarówno przez mieszkańców, jak i turystów. Jego rozległy teren zachęca do spacerów, jazdy na rowerze czy do biegania wśród zieleni i niedaleko morza. Biegacze bardzo chwalą sobie to miejsce, bo oddycha się tu pełną piersią, z dala od ruchliwych gdańskich arterii. Na terenie parku znajdują się dwa

Latem kąpieliska w Gdańsku, Gdyni oraz w Sopocie są strzeżone przez ratowników wodnych, bo Bałtyk bywa zdradliwy

stawy wodne, które nadają temu miejscu wyjątkowy charakter i sprzyjają odpoczynkowi w otoczeniu natury. Wokół zbiorników można spotkać liczne gatunki ptaków oraz roślinność typową dla nadmorskiego krajobrazu. Dodatkową atrakcją są nowoczesne ścieżki rowerowe, umożliwiające bezpieczne poruszanie się po całym obszarze parku. Miłośnicy sportów ekstremalnych mogą korzystać ze skateparku, który cieszy się zwłaszcza dużą popularnością wśród młodzieży. Istotnym atutem tego miejsca jest całkowite wyłączenie ruchu samochodów i motocykli, co sprawia, że park Reagana jest po prostu i komfortowy, i bezpieczny.

## Trójmiejski Park Krajobrazowy, czyli górskie klimaty blisko morza

Kto ceni sobie turystykę pieszą, może się wybrać na szlaki Trójmiejskiego Parku Krajobrazowego, który rozciąga się od Gdańska - przez Sopot i Gdynię - aż po Wejherowo. Park ma wyznaczone szlaki piesze oraz rowerowe. Jeśli chodzi o rowery, są tu trasy typowo rekreacyjne, jak i wymagające lepszego przygotowania fizycznego. Podobnie dobra kondycja wymagana jest od biegaczy, gdyż TPK jest mocno połańdowany i są w nim wymagające technicznie podbiegi, jak i ostre zbiegi.

Można tu jednak urządzić sobie cudowny spacer na łonie natury. Wystarczy dosłownie pół godziny, by z centrum Sopotu dostać się piechotą na obszar parku. Są tu m.in. wyznaczone szlaki, które zaprowadzą nas na punkty widokowe lub choćby do słynnej Opery Leśnej. Natomiast w gdańskiej części TPK warto wejść na wieżę widokową na wzgórzu Pachołek, skąd roztacza się niesamowity widok na gdańską Oliwę z jej wyjątkową zabudową.

FOT. PRZEMEK SWIDERSKI

REKLAMA

0011519968



**TeDomki.pl**  
w Łukęcinie

☎ 48 508 189 249  
e-mail: tedomki@gmail.com

www.TeDomki.pl  
ul. Słoneczna 9  
72-401 Łukęcin



Twój Idealny Azyl Nad Morzem



## Ośrodek Wczasowy TEKILA w Ustroniu Morskim



Idealne miejsce na rodzinny wypoczynek. Goście mają nielimitowany dostęp do strefy rekreacji z basenem, sauną, jacuzzi i dmuchańcami dla dzieci.

### Oferujemy:

Pokoje 1-, 2-, 3- i 4-osobowe  
Komfortowe domki 3-10-osobowe  
z aneksami kuchennymi



*To idealne miejsce,  
aby odpocząć,  
spędzić czas  
z bliskimi i stworzyć  
piękne wakacyjne  
wspomnienia!*



Na miejscu działa restauracja serwująca  
domowe obiady oraz PoolBar Tekila



ul. Rolna 21-23  
78-111 Ustronie Morskie

tel. 730 30 30 40 / 660 20 10 10  
tekila-ustronie@wp.pl



Napisz do nas lub zadzwoń – pomożemy zaplanować Twój idealny wypoczynek!



KOŁOBRZEG

TWÓJ ADRES NAD MORZEM...



Skontaktuj się z nami:



+48 94 355 34 34

+48 94 355 34 44



info@subaltyk.pl

**S.U. BAŁTYK**

**UL. RODZIEWICZÓWNY 1 78-100 KOŁOBRZEG**



FOT. ARCHIWUM PPG

# Klifowy brzeg i świetne widoki na morze, czyli gdyński rezerwat

**Rezerwat Kępa Redłowska** został utworzony w 1938 r. Obejmuje obszar wzdłuż Zatoki Gdańskiej od Polanki Redłowskiej do rzeki Kaczej. Zawiera piękny fragment nadmorskiego krajobrazu: las bukowy na klifowym brzegu poprzecinany głębokimi wąwozami

## Ryszard Pawłowski

Między orłowskim klifem, morzem i miejskim gwarem da się w Gdyni znaleźć szlak, który w kilka godzin pokazuje niemal wszystko, co w nadmorskim krajobrazie najbardziej charakterystyczne. Kępa Redłowska to miejsce wyjątkowe: trochę dzikie, trochę historyczne, a na pewno bardzo ciekawe.

## Szlak Kępy Redłowskiej

To stosunkowo niedługa trasa w całości na obszarze Gdyni i prowadząca z wysoczyzny nad morze i do cen-

trum miasta. Najistotniejszym miejscem na trasie szlaku, na co wskazuje sama nazwa, jest Kępa Redłowska, czyli odcinek klifowego wybrzeża wyniesiony nawet do 65 metrów ponad poziom morza. Warto zaznaczyć: to także cenny rezerwat przyrody i teren wykorzystywany niegdyś militarnie. Ochronie podlega m.in. unikatowy krajobraz urwistego wybrzeża z lasem bukowym, w którym występują liczne stanowiska jarząbu szwedzkiego. Na Kępie Redłowskiej znajdują się pozostałości stanowisk ogniowych 11. Baterii Artylerii Stałej z lat 50-tych XX wieku.

Atrakcją tego terenu są także widoki choćby z Cypla Redłowskiego. Warto tu sobie zrobić zdjęcie.

## Nie da się tu zgubić...

Na terenie gdyńskiego rezerwatu wyznaczone są zarówno ścieżki edukacyjne jak i rekreacyjne, m.in.:

- Ścieżka przyrodniczo-krajobrazowa biegnąca od Bulwaru Nowowiejskiego, wzdłuż plaży, do wejścia GDY 13, kończąca się nieopodal parkingu przy przedłużeniu ul. Legionów, z informacjami na tablicach dotyczącymi m.in. flory i fauny czy zbiorowisk leśnych rezerwatu.

**Rezerwat przyrody Kępa Redłowska liczy aż 120 hektarów i rozciąga się pomiędzy brzegiem morza a dzielnicami Wzgórze Św. Maksymiliana i Redłowo**

- Ścieżka geomorfologiczno-krajobrazowa biegnąca od plaży przy Orłowie (GDY 15), do wejścia GDY 14, dalej drogą śródleśną, z punktem widokowym w rejonie Cypla Redłowskiego. Trasa ta prowadzi częściowo wzdłuż malowniczego klifu z widocznymi na nim procesami abrazji.

- Ścieżka historyczno-krajobrazowa, od Polanki Redłowskiej wzdłuż ogrodzenia terenu wojskowego do stanowisk artyleryjskich 11 BAS, z punktem widokowym zlokalizowanym nad górnej krawędzi klifu w pobliżu wejścia GDY 12.

Przez teren rezerwatu przebiega również wspomniany znakowany szlak pieszy PTTK - Szlak Kępy Redłowskiej (żółty) liczący niemal 13 km długości.

## Polanka wciąż czeka

Na obszarze Kępy znajduje się również niezwykle popularna wśród mieszkańców Polanka Redłowska. To od wielu lat miejsce piknikowych spotkań i strefa relaksu na łonie natury. Niegdyś funkcjonował tu kompleks basenów. Po jego zamknięciu przez wiele lat dyskutowano na temat sposobu zagospodarowania terenu po nim. Pomysłów było wiele: hotel, odkryte baseny, amfiteatr. Dyskusje trwają, ale na pewno warto się wybrać tu na spacer lub po prostu posiedzieć na łonie natury. To znakomita pauza od plażowania.

Ciekawostką jest, że Kępa Redłowska została doceniona w 2022 roku przez internautów. Chodzi o plebiscyt „Złote Pinezki”. Genezy tego konkursu szukać należy w początkach pandemii koronawirusa. Wtedy to, gdy granice wielu krajów były zamknięte, a podróże zagraniczne niemożliwe, polski oddział Google wpadł na pomysł wskazania najciekawszych atrakcji turystycznych w naszym kraju. Wyznacznikiem miały być setki tysięcy ocen i opinii, wystawianych przez użytkowników Map Google.

Edycja z roku 2022 odbyła się na podobnych zasadach. Tym jednak razem pod uwagę brane były jedynie obiekty przyrodnicze. Łącznie przyznano piętnaście nagród, po pięć dla parków narodowych, parków krajobrazowych i rezerwatów przyrody. To właśnie w tej ostatniej kategorii Złotą Pinezkę otrzymała Kępa Redłowska jako inspirujące miejsce w trójmiejskiej aglomeracji.



**Osobliwością przyrodniczą jest występowanie stanowisk jarząbu szwedzkiego. Strome zbocza klifowe osiągnęły wysokość do 86 m n.p.m. tworząc niezwykle miejsca widokowe**

REKLAMA

0011523676

## POZNAJ SZCZECIN *od strony wody!*

KOMFORTOWE REJSY



Relaks i wygoda na wodzie.

NIEZAPOMNIANE WIDOKI



Utrwal piękne chwile z rejsu.

BEZPIECZNA PRZYGODA



Zapewnione bezpieczeństwo dla każdego.



www.wodnyszczecin.pl





# NEPTUN

## REHABILITACJA I RODZINNY WYPOCZYNEK

*nad morzem*

TYLKO  
40 KM  
OD GDAŃSKA

*Wszystko w jednym*  
**MIEJSCU!**

**BLISKO NATURY, BLISKO MORZA,  
BLISKO ODPOCZYNEKU  
JANTAR - MIERZEJA WIŚLANA**



REHABILITACJA



DOMOWE WYŻYWIENIE



ANIMACJE DLA DZIECI



**TURNUSY REHABILITACYJNE**  
z dofinansowaniem PFRON



**WCZASY RODZINNE**



**DOMKI JEDNORODZINNE**  
z pełnym wyposażeniem



**BASEN, ZJEŹDŹALNIA, JACUZZI**  
i strefa relaksu



**DOMOWE WYŻYWIENIE**  
smaczne i różnorodne



**BEZPIECZNY, OGRODZONY TEREN**  
spokój i komfort dla całej rodziny



**ANIMACJE I ATRAKCJE**  
dla dzieci i rodzin



**BEZPŁATNY DOWÓZ MELEXEM DO PLAŻY**  
w wyznaczonych godzinach



**WAKACJE, RELAKS I REHABILITACJA  
DLA CAŁEJ RODZINY**



Rybacka 22,  
82-103 Jantar



55 247 89 08  
55 247 89 17



[kontakt@neptunjantar.pl](mailto:kontakt@neptunjantar.pl)



[www: www.neptunjantar.pl](http://www.neptunjantar.pl)

## Zbliż się do natury nad Zalewem Wiślanym

*- odkryj Kadyny na lato*



- sielankowy klimat Cesarskiej posiadłości otulany lasami Wysoczyzny Elbląskiej
- strefa spa z basenem
- bliskość kameralnych plaż
- duży ogród
- pracownia ceramiczna
- ośrodek jeździecki
- Mini ZOO
- szlaki piesze i rowerowe
- wyśmienita restauracja Stara Gorzelnia

Elbląg 19 km, Frombork 20 km, Malbork 50 km, Gdańsk 90 km



Kadyny 18, 82-340 Tolkmicko | ☎ + 48 55 231 61 20 | 📧 rezerwacja@kadyny.com.pl | 📱 | 🌐 www.kadyny.com.pl



FOT. JOANNA BORON

Molo w Ahlbecku to najstarsze zachowane molo w Niemczech, które stało się symbolem wyspy Uznam

# Dlaczego warto odwiedzić Uznam i Świnoujście? Powodów jest wiele

**Wyspa Uznam i położone na niej Świnoujście** to jedno z najbardziej niezwykłych miejsc nad Bałtykiem. To tutaj morze spotyka się z szerokimi plażami, sosnowymi lasami i nadmorskim klimatem historycznego uzdrowiska.

Joanna Boroń

Atutem jest wyjątkowe położenie – część wyspy znajduje się w Polsce, a część w Niemczech, dzięki czemu można w krótkim czasie poznać dwa różne nadmorskie światy.

Świnoujście słynie przede wszystkim z jednej z najszerszych i najpiękniejszych plaż w Polsce. Jasny, drobny piasek i łagodne wejście do morza sprawiają, że to idealne miejsce zarówno na rodzinny wypoczynek, jak i aktywny urlop. Miasto otaczają liczne tereny zielone oraz ścieżki rowerowe prowadzące przez lasy, wydmy i nadmorskie promenady.

Jedną z największych atrakcji jest charakterystyczna latarnia morska – najwyższa nad Bałty-

kiem. Ze szczytu można podziwiać panoramę portu, morza i całej okolicy. Warto odwiedzić także Fort Gerharda oraz podziemne fortyfikacje przypominające o militarnej historii regionu. Miłośnicy spacerów chętnie wybierają promenadę pełną kawiarni, restauracji i miejsc do odpoczynku.

Warto wybrać się spacerem, rowerem albo pociągiem na niemiecką stronę wyspy promenadą. To najdłuższa promenada w Europie, idealna do spacerów i wycieczek rowerowych. Wzdłuż niej znajdują się liczne kawiarnie, restauracje i punkty widokowe.

Szczególnie popularne jest molo w Ahlbecku - najstarsze zachowane molo w Niemczech, które stało się symbolem wyspy Uznam. Drewniana konstrukcja z charakterystycz-

nymi wieżyczkami pojawiała się w wielu filmach i pocztówkach.

To wyspa uzdrowiskowa - najbardziej znane kurorty po niemieckiej stronie wyspy to Heringsdorf, Ahlbeck oraz Bansin, określane wspólnie mianem Cesarskich Uzdrowisk. Już w XIX wieku przyjeżdżała tu niemiecka arystokracja i bogaci mieszkańcy, dlatego do dziś można podziwiać piękne wille w stylu secesyjnym i charakterystyczną architekturę kuracyjną.

Ciekawą atrakcją historyczną jest miejscowość Peenemünde. W czasie II wojny światowej znajdował się tam tajny ośrodek badań nad rakietami V-1 i V-2. Obecnie działa tam muzeum techniki prezentujące historię rakiet oraz wydarzenia związane z okresem wojennym. To miejsce przyciąga zarówno pasjonatów historii, jak i osoby zainteresowane rozwojem techniki.

Las Lecznicy Heryingsdorf też warto wpisać na listę - kilka lat temu gmina Heringsdorf wpadła na pomysł wzbogacenia oferty turystycznej i kuracyjnej miejscowości. Teren, który od dawna służy lokalnej spo-

łeczności do celów rekreacyjnych, przeszedł gruntowny lifting. Na 187 ha powstały nie tylko utwardzone lesne dostosowane do potrzeb osób niepełnosprawnych, ale i pełna infrastruktura do aktywnego wypoczynku. I tak, chociaż trudno w to uwierzyć, powstał pierwszy w Europie Las Kuracyjno-Lecznicy. Koncept lasu opiera się na dwóch filarach. Osoby, które lubią wysiłek fizyczny, zastaną na miejscu całkiem ciekawy sprzęt do ćwiczeń gimnastycznych. Kto szuka jedynie odpoczynku, znajdzie tu miejsca do leżakowania i medytacji.

Odwiedzając Heringsdorf warto zarezerwować czas na wycieczkę w koronach drzew, czyli Baumwipfeldpfad Usedom. Konstrukcja stanęła na Wzgórzu Prezydenckim o wysokości 32 m. Doliczając wymiar 33 m samej wieży spacerowicze mogą podziwiać widoki z perspektywy 75 m. Z najwyższego piętra widać całą wyspę Uznam, a także część Rugii, Zalew Szczeciński, Szczecin, a nawet Police. Spacer jest urozmaicony zakątkami dla odważnych z chwiejnymi elementami,



**Powierzchnia wyspy Uznam to 445 km<sup>2</sup>, z czego w Polsce leży około 72 km<sup>2</sup>**

REKLAMA



0011525068

Transmisje online na facebooku: środy, piątki, soboty od godz. 16:30 ZAPRASZAMY

ul. Waryńskiego 5, Kołobrzeg

godziny otwarcia: pn.-nd. 10-18

mssunstone@gmail.com

727 014 869



# NADMORSKA KOLEJ WĄSKOTOROWA ZAPRASZA



Do zobaczenia na naszym wąskotorowym szlaku nadmorskich atrakcji Gminy Rewal



KURSUJEMY DLA WAS PRZEZ CAŁY ROK!

Więcej informacji :

[www.kolej.rewal.pl](http://www.kolej.rewal.pl)

tel. 798 627 070

## Żuławska Kolej Dojazdowa



Wypoczywasz na Mierzei Wiślanej i nie masz pomysłu na weekend? Interesuje cię historia i zabytki techniki? A może jesteś pasjonatem kolei lub szukasz kolejnej podróżniczej destynacji?

**Wyrusz w wyjątkową podróż wąskotorowymi pociągami Żuławskiej Kolei Dojazdowej!** Zabytkowy skład, spokojne tempo, płaskie krajobrazy Deltę Wisły i powiew morskiej bryzy na Mierzei Wiślanej sprawią, że sam przejazd stanie się przygodą.

Przy okazji wizyty na Żuławach odwiedź interesujące muzea, spróbuj miejscowych kulinariów, zapuść się w rezerwat przyrody lub po prostu zażyj wypoczynku na plaży Bursztynowego Wybrzeża Zatoki Gdańskiej.



### ODJAZDY:

Kursujemy od 30 maja do 30 sierpnia oraz we wszystkie weekendy września

z Nowego Dworu Gd.:

codziennie 9:00

Dodatkowe pociągi kursują od 27 czerwca do 30 sierpnia tylko w weekendy 11:00\* 14:30\*

ze Sztutowa:

codziennie

10:15 12:50 15:25 18:00

z Prawego Brzegu Wisły:

codziennie

11:35 14:10 16:45

Szczegółowy rozkład jazdy dostępny na naszej stronie internetowej

722 239 569

e-mail: [ptmkz@wp.pl](mailto:ptmkz@wp.pl) [www.kolejzulawska.pl](http://www.kolejzulawska.pl)



# Prawie jak na Saharze: pustynne szlaki w pobliżu Bałtyku

Ruchome wydmy są jedną z największych atrakcji turystycznych Pomorza. Warto zaplanować całodzienną wycieczkę do Słowińskiego Parku Narodowego, by podziwiać te cuda natury

Ryszard Pawłowski

Pustynne klimaty na Pomorzu? Jak najbardziej! Są tu miejsca, gdzie można się poczuć jak na Saharze, a gdy spragnieni dojdziemy do morza, czeka nas satysfakcja z udanej wyprawy. Oczywiście, mamy ze sobą butelkę wody - ona zawsze się przyda na pomorskich wydmach.

## Wydma koło Łeby

Ruchome wydmy koło Łeby należą do najbardziej niezwykłych atrakcji przyrodniczych w Polsce i są uznawane za zjawisko wyjątkowe w skali całej Europy. Zaledwie 9 km od Łeby można znaleźć miejsce, w którym piasek nieustannie zmienia układ terenu, a wiatr od wieków kształtuje wydmy o imponujących rozmiarach. Najbardziej znaną z nich jest Łącka Góra, osiągająca wysokość około 40-42 metrów nad poziomem morza. To właśnie tutaj najlepiej można zaobserwować niezwykle zjawisko „wędrowania” wydm. Pod wpływem sil-

nych wiatrów przemieszczają się one nawet o kilka metrów rocznie, zasypując wszystko na swojej drodze. Dawniej piasek pochłoniął fragmenty lasów, a nawet starą osadę Łebę. Co ciekawe, po wielu latach spod piasku ponownie wyłaniają się wyschnięte pnie drzew i pozostałości dawnego krajobrazu. Warto też odwiedzić Białą Górę, z której rozciąga się imponujący widok na rozległe pola piasku zajmujące powierzchnię kilkuset hektarów. Pobyt w okolicach Łeby warto połączyć z wizytą na szerokiej, niemal dzikiej plaży nad Bałtykiem.

Inną atrakcją jest Muzeum Wyrzutnia Rakiet w Rąbce - pozostałość niemieckiego ośrodka doświadczalnego. Można tam zwiedzić ekspozycję militarną. Dla wielu pociągająca jest również szansa na wielokilometrowy spacer brzegiem morza - bez spotkania „żywej duszy”.

## Tu jest mniej turystów

Wydma Czołpińska położona jest zaś w okolicy osady Czołpino w Słowińskim Parku Narodowym i w przeci-



FOT. ANDRZEJ GURBA

wieństwie do Wydmy Łąckiej jest rzadziej odwiedzana przez turystów. Wydma osiąga wysokość około 56 metrów nad poziomem morza, a z jej szczytu rozciąga się niezwykle widok na morze, jeziora oraz rozległe lasy parku narodowego. Miejsce za-

**Wydma w Czołpinie jest warta odwiedzenia szczególnie poza ścisłym sezonem, gdy jest tu mniej turystów. Można się poczuć prawie jak na pustyni, a jesteśmy blisko morza...**

chwycą ciszą, dziką przyrodą i pustynnym charakterem krajobrazu.

Warto tu też odwiedzić latarnię Czołpino. Wznosi się na wysokość 25 metrów na wysokiej zalesionej wydmie (55 m n.p.m.). Wymaga od turystów półtorakilometrowego spaceru wśród dziko rosnącego lasu. Ale widok z jej tarasu jest przepiękny: na przyrodę parku - ruchome wydmy, przybrzeżne jeziora Łebsko i Gardno oraz mierzęję oddzielającą jezioro Łebsko od morza. Latarnia została udostępniona do zwiedzania dopiero w latach 90-tych, bo wcześniej były to tereny wojskowe. Na zwiedzenie Wydmy Czołpińskiej i latarni warto zarezerwować kilka godzin.

## Mniej znana wydma

Mniej popularna jest wydma w okolicach Ustki - w odległości około trzech kilometrów od tego miasta, w Orzechowie, znajduje się Wydma Orzechowska, gdzie zbudowano specjalną ścieżkę przyrodniczą. Ma prawie trzy kilometry i biegnie w odległości około 600 metrów od morza. Jest przyjazna dla całych rodzin. Trasa ścieżki poprowadzona została przez lasy oraz samą wydmy na której wyznaczono odpowiedni szlak. W trakcie wędrówki możemy zobaczyć aż 11 tablic informacyjnych, które opowiadają o nietypowych roślinach występujących na Wydmie Orzechowskiej oraz etapach jej kształtowania się. W okolicy znajduje się również wieża widokowa, z której widać panoramę całej Ustki, Bałtyku i okolicznych lasów.

REKLAMA

0011526083

**SUN & SNOW**  
WYNAJEM APARTAMENTÓW

# TWÓJ CZAS BEZTROSKI

W NAJPIĘKNIEJSZYCH MIEJSCACH POLSKI

Góry • Morze • Mazury • Kaszuby • Miasta




Daj się zabrać w podróż!  
Zarezerwuj apartament

[www.sunandsnow.pl](http://www.sunandsnow.pl) +48 22 450 26 26

Kod rabatowy w wysokości 100 zł obowiązuje na rezerwacje na min. 3 doby w terminie 27.06-30.08.2026.





Położony w malowniczej miejscowości Łązy nad Bałtykiem, Holiday Golden Resort Spa to wyjątkowe miejsce stworzone z myślą o komfortowym wypoczynku dla całych rodzin, seniorów oraz gości biznesowych. Bliskość morza – zaledwie 50 metrów, szeroka plaża, spokojna okolica oraz nowoczesna infrastruktura obiektu sprawiają, że stanowi on idealną przestrzeń zarówno do relaksu, jak i organizacji spotkań czy wydarzeń firmowych.

Resort oferuje komfortowe domki, pokoje i apartamenty, całodniowe wyżywienie, strefę SPA Wellness, kosmologię, aquapark i baseny, atrakcje dla dzieci oraz bogatą ofertę rekreacyjną.

Rodziny z dziećmi docenią bezpieczne otoczenie, place zabaw, animacje i liczne udogodnienia przygotowane specjalnie dla najmłodszych. Seniorzy znajdą tutaj ciszę, komfort oraz doskonałe warunki do regeneracji i spokojnego wypoczynku nad morzem.

oliday Golden Resort Spa to również świetny wybór dla firm poszukujących miejsca na konferencje, szkolenia, integracje czy spotkania biznesowe. Profesjonalne zaplecze konferencyjne, wysoka jakość obsługi oraz wyjątkowa atmosfera sprzyjają zarówno pracy, jak i budowaniu relacji.

To miejsce, gdzie nowoczesność łączy się z naturą, a każdy pobyt staje się okazją do odpoczynku, relaksu i niezapomnianych chwil nad polskim morzem.



ul. Leśna 16, 76-002 Łązy k. Mielna

☎ 606 611 586

✉ rezerwacje@holidaygoldenresort.pl

www.holidaygoldenresort.pl



# WAKACJE nad morzem

min. 3 noce

SEA  
COLLECTION  
by Marina Royale



## ŚNIADANIA I OBIADOKOLACJE

*Serwowane w formie bufetu*

**ANIMACJE DLA DZIECI I SALA ZABAW**  
*Zabawa, radość i moc atrakcji dla najmłodszych*

**STREFA SPA**  
*Nielimitowany dostęp*

*Dodatkowy rabat liczony od 5 nocy pobytu*



KOMFORTOWE APARTAMENTY



STREFA RELAKSU



LOKALIZACJA NAD SAMYM  
MORZEM



WYGODNY PARKING  
PODZIEMNY



Kontakt: +48 600 101 441 • [www.seacollectionmarinaroyale.pl](http://www.seacollectionmarinaroyale.pl) • [repcja@marina-royale.pl](mailto:repcja@marina-royale.pl)




DWOREK JAMNEŃSKI  
W ŁAZACH

+48 662 597 795

[rezerwacje@dworekjamnenski.pl](mailto:rezerwacje@dworekjamnenski.pl)  
[www.dworekjamnenski.pl](http://www.dworekjamnenski.pl)

- Elegancki dworek położony w Łazach, około 200 metrów od piaszczystej plaży Bałtyku i 100 metrów od jeziora Jamno.
- Idealne miejsce na relaksujący wypoczynek nad morzem.
- Komfortowe pokoje z balkonami, restauracja serwująca dania kuchni regionalnej oraz strefa wellness z saunami i jacuzzi.



# Hala Targowa Enjoy!

## Smaki, zakupy i niezapomniane spotkania

**J**uż tego lata turyści i mieszkańcy Gdańska będą mogli delektować się wyjątkowymi smakami w zrewitalizowanej, zabytkowej Hali Targowej, zlokalizowanej w historycznym centrum miasta. To zupełnie nowa jakość na gastronomicznej mapie Trójmiasta – unikalna przestrzeń, w której znajdują się restauracje, street food oraz punkty delikatesowe. To doskonałe miejsce, by po zwiedzaniu wpaść tu na dobre jedzenie, a przy okazji poznać historię tego niezwykłego, ponad stuletniego budynku.

### Trzy poziomy smaku

Zrewitalizowana Hala zaprasza na aż trzy różne poziomy. Każdy ma własny charakter. Parter to najbardziej dynamiczna część Hali, z różnorodną ofertą gastronomiczną kuchni z różnych stron świata, swobodniejszą formułą i przestrzenią sprzyjającą przyjemnemu spędzaniu czasu. To właśnie tutaj delektować się będzie można między innymi pysznymi burgerami, wyjątkowym ramenem, świeżymi owocami morza czy azjatyckimi specjałami. Warto tu wpaść na coś

dobrego i po prostu pożyć wśród ludzi. Poziom +1 zajmują restauracje z obsługą kelnerską - bardziej kameralne, odpowiednie na obiad, kolację albo spotkanie w wyjątkowym wnętrzu. Klienci znajdą tu między innymi najwyższej jakości kuchnię włoską i polską. Z kolei poziom -1 nawiązuje do handlowej tradycji tego miejsca: można tu kupić świeże produkty, pieczywo, sery, ryby i owoce morza i inne delikatesy, a także spróbować świeżych przekąsek w zlokalizowanym tam barze.

### Ale historia!

Hala Targowa Enjoy! to jednak dużo więcej niż gastronomia, bary i zakupy. Ważną częścią tego miejsca jest jego unikalna architektura i bogata historia. Hala została otwarta w 1896 roku i pełniła rolę miejskiego targowiska. Konstrukcja i architektura budynku inspirowana jest nieistniejącą już Markthalle V przy Magdeburger Platz w Berlinie. Budynek był na owe czasy niezwykle nowoczesny i zapewniał wysokie standardy sprzedaży świeżych produktów spożywczych. Był jednym z symboli modernizującego się Gdańska końca XIX

HALA TARGOWA  
Enjoy

Obserwuj Halę Targową Gdańsk na:  
f @ y

**TRZY POZIOMY SMAKU ZAPRASZAJĄ JUŻ LATEM**

Restauracje  
Street food  
Deli & bar

stulecia. Historyczny, zabytkowy budynek został w ostatnich dwóch latach gruntownie zmodernizowany pod nadzorem konserwatora zabytków, dzięki czemu odzyskał dawną, imponującą urodę. We wnętrzu urzekają detale i rozwiązania architektoniczne. Prawdziwą niespodzianką są znajdujące się na najniższym poziomie budynku, efektownie wyeksponowane relikty XII-wiecznego kościoła romańskiego. Miłośników historii na pewno zainteresują także ekspozycja muzealna artefaktów związanych z jedzeniem i historią miasta oraz interaktywny panel, dzięki któremu poznać będzie można różne etapy historii miejsca, opowiedziane w multimedialny, atrakcyjny sposób.

### Oryginalny design i troska o detale

Znaczenie ma też sam wystrój Hali, nawiązujący do gdańskiej przeszłości i charakteru tego miejsca. Hala ma własny klimat, odmienny od współczesnych, anonimowych przestrzeni handlowych i gastronomicznych. Historyczne, oryginalne detale uzupełniają zaprojektowane i ręcznie wy-

konane na potrzeby Hali Targowej w manufakturze Nakomiady z Mazur kafle, pokrywające stoiska gastronomiczne. Część stolików została wykonana z materiałów z recyklingu. We wnętrzu znajdują się także poddane renowacji krzesła – ikony polskiego designu lat 60tych i 70tych.

### Nowe miejsce wyjątkowych doświadczeń

Hala Targowa, mimo historycznej oprawy, to nowoczesna, tętniąca rytmem miasta przestrzeń spotkań i wyjątkowych wydarzeń. Na dwóch zlokalizowanych w obiekcie scenach odbywać się będą różnego rodzaju wydarzenia muzyczne i spotkania.

Hala Targowa Enjoy! staje się więc jednym z tych adresów, które pozwalają poczuć Gdańsk tam, gdzie historia spotyka się z miejskim życiem, dobrym jedzeniem i atmosferą, do której chce się wracać. Hala zlokalizowana jest przy Placu Dominikańskim 1, w samym sercu miasta. Pierwszych gości powita już na początku wakacji.

[www.gdanskhalatargowa.pl](http://www.gdanskhalatargowa.pl)

# HALA *Enjoy* TARGOWA



Budynek Hali Targowej pod koniec XIX wieku imponował nowoczesną konstrukcją



Architektoniczne detale dodają wnętrzu Hali wyjątkowego charakteru



# Po drugiej stronie Zalewu Wiślanego, czyli perełki Warmii. Kiedyś mieszkali tu Prusowie, potem pojawili się Krzyżacy

Ryszard Pawłowski

Jeśli wakacje spędzamy na Mierzei Wiślanej: w Jantarze, Stegnie czy też Krynicy Morskiej, warto odwrócić się plecami do morza i spojrzeć na drugą stronę Zalewu Wiślanego. To Warmia, gdzie kryje się wiele perełek.

## Wycieczka do Fromborka

Frombork to niewielkie miasteczko na Warmii, czasem... mylone z Malborkiem, które ma wiele zabytków. Leży pomiędzy brzegiem Zalewu Wiślanego a katedrą. Na spokojne zwiedzenie Fromborka, w zależności od wybranych atrakcji, powinniśmy zaplanować od trzech do nawet sześciu godzin. Najważniejsze z zabytków odnajdziemy na ufortyfikowanym wzgórzu katedralnym. Na odwiedzających czekają różne oddzielnie biletowane lub darmowe atrakcje: katedra, muzeum w dawnym Pałacu Biskupim, zwiedzenie poddasza katedry, wieża Mikołaja Kopernika, punkt widokowy i planetarium w Wieży Radziejowskiego. Uwaga: wstęp na dziedziniec katedralny jest bezpłatny.

Domniemany grób Mikołaja Kopernika położony jest w katedrze, obok wejścia przez kruchotę południową. Spód przeszklonej części posadzki widać trumnę i współcze-



Katedra we Fromborku i widok na Zalew Wiśłany

sny portret astronoma. Atrakcją dawniej dzwonnicy jest taras widokowy utworzony na wysokości około 70 metrów. Mamy stąd widok na miasto, wzgórze katedralne oraz na Zalew Wiśłany. Wycieczka na wzgórze katedralne to lekcja militarnej historii Fromborka. Pierwsze umocnienia wznoszono w XIV wieku. Przetrwowało osiem baszt. Do środka prowadzą dwie bramy, w tym imponująca Brama Południowa. Warto też odwiedzić rynek, gdzie siedzi Mikołaj Kopernik. Fotka z astronomem to pozycja obowiązkowa.

Warto wspomnieć, że Frombork był w ponad 80 procentach zniszczony na skutek działań wojennych. Miasto odbudowali... harcerze w latach 1966-1973 w ramach akcji ZHP pod kryptonimem „Operacja 1001-Frombork”.

Miasto jest dobrze skomunikowane z okolicznymi miejscowościami, dzięki czemu stanowi atrakcyjny punkt wypadowy dla turystów odwiedzających Mierzeję Wiślaną. Regularne połączenia autobusowe umożliwiają wygodny dojazd z Elbląga oraz Braniewa, natomiast

z Gdańska kursują sezonowe busy, które szczególnie w sezonie letnim cieszą się dużym zainteresowaniem. Dodatkową atrakcją są rejsy promowe organizowane z pobliskiej Krynicy Morskiej. To popularna forma jednodniowej wycieczki, pozwalająca połączyć podróż z wypoczynkiem i zwiedzaniem miasta. Statki wypływają zwykle rano, a powrót odbywa się późnym popołudniem, co daje kilka godzin na poznanie lokalnych atrakcji, spacer po centrum czy odpoczynek nad wodą.

## Na rybkę do Tolkmicka

Z Krynicy Morskiej można się dostać również do Tolkmicka. To niewielkie, acz urokliwe miasteczko, położone nad Zalewem Wiślanym, które przyciąga turystów spokojną atmosferą. Jedną z największych atrakcji jest port rybacki, największy nad Zalewem Wiślanym. Można tu obserwować kutry i łodzie, zobaczyć tradycyjne sieci rybackie, a przede wszystkim kupić świeże ryby prosto od rybaków. Tolkmicko posiada także kameralną plażę nad zalewem. Choć nie przypomina szerokiej plaży nad Bałtykiem, ma wiele zalet, bo brak tu tłumów, a do dyspozycji mamy spokojną wodę bez fal oraz przyjazne warunki dla rodzin z dziećmi. Należy jednak pamiętać, że Zalew Wiśłany jest specyficzny, płytki, woda jest mętna i ewentualna kąpiel jest inna niż w Bałtyku. W pobliżu znajdują się punkty gastronomiczne. Miasto może zainteresować również miłośników historii. W XIII w. okolice dzisiejszego Tolkmicka, zamieszkiwane przez pruskie plemię Pogezanów, podbili Krzyżacy. Warto zobaczyć gotycki kościół parafialny z XV wieku. Najstarszym zaś zabytkiem w okolicy miasta są tzw. Wały Tolkmicka, czyli najlepiej zachowane w regionie grodzisko staropruskie. Znajduje się ono ok. trzy kilometry na południe od miasteczka.

REKLAMA

## Odkryj Gminę Dębno. Naturalne piękno i największy festiwal w regionie

Gmina Dębno to jedno z tych miejsc na mapie województwa zachodniopomorskiego, które w unikatowy sposób łączy bogactwo przyrody z dynamicznym rozwojem sportowym i kulturalnym. Ponad połowa obszaru gminy to lasy, a liczne jeziora i rzeki tworzą idealne warunki do wypoczynku oraz aktywnego spędzania wolnego czasu. Południowa część województwa zachodniopomorskiego to rejon, który warto odkryć w nadchodzącym sezonie letnim.

### Natura na wyciągnięcie ręki

Dębno i jego okolice to idealny kierunek na wakacje last minute, oferujący bogate możliwości aktywnego wypoczynku w otoczeniu czystej przyrody. Jako zielone płuco regionu, gmina przyciąga licznymi szlakami pieszymi, trasami nordic walking oraz nowoczesnymi, asfaltowymi ścieżkami rowerowymi. Prawdziwym skarbem tej ziemi są jednak akweny, na czele z miejskim jeziorem Lipowo, oferującym plażę, wypożyczalnię sprzętu i wyciąg do wakeboardingu, oraz największym w gminie Jeziorem Ostrowieckim, które kusi rezerwatem „Czapli Ostrów” i świetną infrastrukturą rekreacyjno-biwakową. Osoby szukające ciszy odnajdą spokój nad leśnymi jeziorami Dolskie, Postne, Promień, Czaple i Zielin lub nad je-



Odległość od:  
Szczecina - 90 km,  
Gorzowa Wlkp. - 45 km,  
Gryfina - 55 km,  
Koszalin - 190 km

ziorem Duszatyń z zabytkową leśniczówką z 1920 roku i ścieżką edukacyjną „Nasze drzewa”. Dopełnieniem wakacyjnej przygody są spływy kajakowe malowniczą rzeką Myślą, której szlak prowadzi prosto do Chwarszczan – miejsca, gdzie można podziwiać unikatowy w skali europejskiej, XII-wieczny kościół wzniesiony przez Zakon Templariuszy.

### TKP MIŁEK FESTIWAL 2026 – najbardziej wartościowy festiwal w Polsce!

W dniach od 2 do 5 lipca 2026 roku Dębno stanie się miejscem wyjątkowego spotkania ludzi, których łączy muzyka, emocje i potrzeba bycia razem. Festiwal powstał z myślą o budowaniu wspólnoty, rozmowy i wza-

jemnego wsparcia, a muzyka staje się narzędziem, które łączy pokolenia. W programie wydarzenia znajdują się koncerty takich wykonawców, jak: Malik Montana, Sztynywny Pal Azji, KSU, Arkadio, Happysad, Arka Noego, Wilki. Zachęcamy do rezerwacji czasu w kalendarzach i śledzenia przygotowań do tego wydarzenia.

Szczegółowe informacje oraz bieżące aktualności można znaleźć na oficjalnym profilu wydarzenia: [facebook.com/tkpmilekfestival](https://facebook.com/tkpmilekfestival)

Gmina Dębno to miejsce otwarte, pełne energii i naturalnego piękna. Przekonaj się sam, jak wiele mamy do zaoferowania.

[www.debno.pl](http://www.debno.pl)

[www.facebook.com/debno.gmina](https://www.facebook.com/debno.gmina)

TYM, KTÓRZY POZOSTALI

# TKP MIŁEK FESTIWAL DĘBNO 2026

02.07.2026 CZWARTEK	DOBRE PRZEJŚCIA MALIK MONTANA KABAN DRUM SHOW
03.07.2026 PIĄTEK	SAD SMILES SZTYWNY PAL AZJI KSU
04.07.2026 SOBOTA	ARKADIO LOTA PORZEZIŃSKI RÓŻNY CAROLINA REAPER HAPPYSAD
05.07.2026 NIEDZIELA	ARKA NOEGO DE LINDOWS WILKI

facebook.com/tkpmilekfestival

**2-5.07.2026** DĘBNO, UL. GRUNWALDZKA  
PLAC PRZY JEZIORZE LIPOWO

DODATKOWO: STREFA GASTRO / STREFA DLA DZIECI / WARSZTATY WYSTAWY / PRELEKCJE

organizatorzy:

fundacjamilek.pl fundacjamilek@gmail.com [www.dok.org.pl](https://www.dok.org.pl) [osir.org.pl](https://osir.org.pl) [facebook.com/tpmlektfestival](https://facebook.com/tpmlektfestival)

# Sanatoria Mierzei Wiślanej

„Twój czas na zdrowie zaczyna się na Mierzei Wiślanej”



## SANATORIUM FALA

ul. Grunwaldzka 20 – Stegna

Kontakt:

☎ 55 247 82 81 | ☎ 512 599 917  
✉ [repcja@sanatoriumfala.pl](mailto:repcja@sanatoriumfala.pl)  
[www.sanatoriumfala.pl](http://www.sanatoriumfala.pl)

◆ basen kryty 25 m, zewnętrzny termalny basen z podgrzewaną wodą (35-37 °C) sauna fińska, sauna infrared, łaźnia parowa, tężnie solankowe z tarasem widokowym, fitpark, kriokomora, bieżnia antygravitacyjna



## SANATORIUM ALBATROS

ul. Korczaka 2 – Krynica Morska

Kontakt:

☎ 55 247 60 49 | ☎ 607 610 041  
✉ [repcja@sanatoriumalbatros.pl](mailto:repcja@sanatoriumalbatros.pl)  
[www.sanatoriumalbatros.pl](http://www.sanatoriumalbatros.pl)

◆ TOP lokalizacja 150 m od morza, atrakcyjne ceny, zakwaterowanie również w domkach na terenie ośrodka – akceptujemy zwierzęta



## SANATORIUM ZEFIR

ul. Żołnierzy 2 – Krynica Morska

Kontakt:

☎ 55 247 60 50 | ☎ 607 580 041  
✉ [repcja@sanatoriumzefir.pl](mailto:repcja@sanatoriumzefir.pl)  
[www.sanatoriumzefir.pl](http://www.sanatoriumzefir.pl)

◆ TOP lokalizacja 350 m od plaży, pokoje deluxe o podwyższonym standardzie, kriokomora, bieżnia antygravitacyjna, łóżko do dekompresji kręgosłupa, fitpark



**HASŁO „WAKACJE LAST MINUTE 2026” > VOUCHER - 5%**

INFORMACJA DO PRZEKAZANIA W TRAKCIE DOKONYWANIA REZERWACJI,  
VOUCHER DO OKAZANIA W DNIU PRZYJAZDU.

OFERUJEMY:

- ◆ **WCZASY**
- ◆ **TURNUSY REHABILITACYJNE KOMERCYJNE 7- I 14-DNIOWE**
- ◆ **TURNUSY REHABILITACYJNE ZUS – 24-DNIOWE**
- ◆ **TURNUSY REHABILITACYJNE PFRON**
- ◆ **POBYTY INTEGRACYJNE**

Nasze ośrodki dysponują nowoczesną bazą rehabilitacyjną oraz wysoko wykwalifikowanym zespołem specjalistów. Jesteśmy organizatorami turnusów rehabilitacyjnych. Posiadamy ważne wpisy OD i OR.



**INFORMACJA CAŁOROCZNA:** Biuro Lemax , ul. Kościuszki 1 - Stegna ☎ 55 247 80 10 | ☎ 55 247 71 91 | ☎ 55 247 73 00

# Od Ustki po Krynice Morską: krótki przewodnik po kurortach. Gdzie znajdziesz imprezy, a gdzie ciszę

**Warto odwiedzić małe miejscowości**  
Dziki plaże można znaleźć w okolicach Orzechowa, Czołpina czy też Rowów. Są też na Mierzei Wiślanej

Ryszard Pawłowski

Urlop rodzinny, romantyczny, imprezowy, aktywny, relaksacyjny, a może samotny - na Pomorzu Wschodnim i Środkowym nie brakuje miejsc, gdzie każdy znajdzie coś dla siebie.

Zacznijmy od Ustki, która w ostatnich latach przeszła metamorfozę i jest teraz jednym z najpopularniejszych polskich kurortów. W sezonie oblegana jest przez turystów - wielu z nich nocuje w nieodległym Słupsku, gdzie można znaleźć kwatery (w hotelach lub apartamentach prywatnych) w atrakcyjnych cenach. Szerokie plaże Ustki, bogata oferta gastronomiczna, liczne atrakcje sprawiają, że nie można się tu nudzić. Jednocześnie Ustka nie jest przesadnie rozrywkowa: przez cały rok przyciąga także starsze osoby, które cenią sobie spacer nad morzem. Szerokie plaże kurortu stworzone są też do plażowania. Ustka może być też znakomitą wyprawą na krótki weekendowy wypad: wszystko mamy tu w pigułce, w sam raz.

Orzechowo, Poddąbie, Rowy - to z kolei miejscowości typowo letniskowe, które żyją w wakacje. We wrześniu robi się tu pustawo i bardzo przyjemnie, jeśli komuś zależy na relaksie. Jedna uwaga: rozrywek tu już nie będzie, ale za to ze smażalni nie będzie się unosił zapach, który nie wszystkim odpowiada. Mniejsze nadmorskie miejscowości na Pomorzu Środkowym oferują też dzikie plaże: można tu znaleźć miejsca ustronne, bez głośnej muzyki, która jest plagą choćby w Trójmieście. Szum morza, piasek, słońce... Czy może być lepsze letnie połączenie?

Osoby aktywne znajdą tu zaś wymarzone warunki do jazdy na rowerach: wyznaczonych jest tu wiele szlaków. Oczywiście, przez tę część regionu przebiega trasa rowerowa



Najbardziej zatłoczone plaże: Gdańsk i Sopot biją tu rekordy

R10. Prowadzi ona wzdłuż całego wybrzeża: przez województwa zachodniopomorskie oraz pomorskie od Świnoujścia do Helu. Jej długość wynosi ok. 430 kilometrów, więc aby ją w całości pokonać, trzeba zarezerwować sobie trochę wolnego czasu. Nic nie stoi jednak na przeszkodzie, aby objeżdżać ją etapami. Najważniejsze miejscowości na trasie rowerowej wzdłuż polskiego wybrzeża Bałtyku to: Świnoujście - Międzyzdroje - Dziwnów - Rewal - Kołobrzeg - Mielno - Łazy - Darłowo - Jarosławiec - Ustka - Rowy - Kluki - Łeba - Karwia - Jastrzębia Góra - Władysławowo - Chałupy - Jastarnia - Jurata



**Najbardziej gwarne latem są Gdańsk i Sopot, gdzie pełno jest turystów, a ceny bywają wysokie. Na plażach jest na ogół głośno. Ma to swój urok, jeśli ktoś lubi wypoczywać „z przytupem”**

Hel. Zatrzymajmy się na chwilę w Łebie - kolejnym kurorcie, który odwiedzany jest przez turystów z całego kraju. Latem jest rozrywkowa, tętni życiem, jest głośna, co może być nużące. Poza sezonem zmienia się w miejsce idealne do wypoczynku - warto też zwiedzić okolice tej miejscowości. Kurort rozciąga się wzdłuż wybrzeża, a rzeka Łeba dzieli go na dwie części: plaże wschodnie są łatwiej dostępne, a zachodnie (ul. Turystyczna) bywają mniej zatłoczone.

Łłok w sezonie jest, niestety, też gwarantowany w miejscowościach na Półwyspie Helskim. Władysławo-

wowo, Chałupy, Jastarnia, Jurata, Hel to miejsca chętnie odwiedzane m.in. przez mieszkańców Warszawy, a na ich temat krąży tu wiele anegdot. Półwysep przyciąga też, oczywiście, miłośników sportów wodnych. Uwaga: ceny na Półwyspie bywają zaporowe, a jego urok psuje coraz większa liczba hoteli. Czasy, gdy można tu było nocować w porybnych kwaterykach należą już do rzadkości. Tłoczno i rozrywkowo bywa też na kempingach. Niewątpliwie Półwysep zyskuje we wrześniu, gdy dopisuje jeszcze pogoda, ale ruch turystyczny się zmniejsza. Podobnie jest w Jastrzębiej Górze, gdzie w ostatnich latach powstało wiele hoteli, których oferta adresowana jest do rodzin z dziećmi.

Zawsze wart odwiedzenia jest historyczny Puck. Zatoka Pucka pozwala na uprawianie różnego rodzaju sportów wodnych: żeglarstwo, windsurfing, kitesurfing, zaś istnienie dobrej infrastruktury w postaci bazy windsurfingowej i portu żeglarskiego, sprawia, że Puck jest bardzo popularny wśród amatorów tego rodzaju aktywności. Okolice Pucka zachęcają do uprawiania turystyki aktywnej. Oprócz sportów wodnych, istnieją tu dobre warunki dla turystyki pieszej i rowerowej. Z Pucka prowadzi popularny rowerowy szlak na Półwysep Helski, a także piesze: niebieski wzdłuż zatoki do Wejherowa, czarny do Krokowej przez Puszcę Darżlubską oraz żółty do Swarzewa.

Jeśli chodzi o Pomorze Wschodnie, warto wybrać się na Mierzeję Wiślaną. Takie miejscowości jak Mikoszewo, Jantar, Stegna mają nieco inny charakter niż kurorty Półwyspu Helskiego. Są bardziej swojskie, z mniej rozbudowaną infrastrukturą turystyczną, co bywa zaletą. Letnią stolicą tej części regionu jest gwarma i imprezowa Krynica Morska.

REKLAMA

0011525334



**SUNRISE**  
HOUSEBOATS

DOMKI NA WODZIE  
NA JEZIORZE JAMNO

## Twój prywatny apartament na jeziorze

JEZIORO JAMNO | ŁAZY | 300 M OD MORZA

PORANKI  
NA WODZIE.  
ZACHODY  
SŁOŃCA  
TYLKO  
DLA CIEBIE

## KOMFORTOWE DOMKI NA WODZIE

Odpuść w wyjątkowym miejscu na Jeziorze Jamno. Nowoczesne domki na wodzie z prywatnym tarasem i widokiem na wodę.


Idealne dla par, rodzin i osób szukających ciszy, natury oraz relaksu blisko morza.

 ROWERY

 ROWERY WODNE


 ŁÓDKA WĘDKARSKA

 REJSY MOTORÓWKĄ

 PRYWATNE TARASY

 STYLOWE WNĘTRZA

 WIDOK NA JEZIORO

 WSCHODY SŁOŃCA PROSTO Z TARASU



ZAREZERWUJ  
SWÓJ POBYT

ZACZNIJ DZIEŃ  
OD WIDOKU,  
KTÓRY USPOKAJA



Mieleńska 9a, 76-002 Łazy



+48 517 775 059



rezervacje@sunrise-houseboats.pl



www.sunrise-houseboats.pl



PEŁNA PRYWATNOŚĆ  
Twój własny apartament na wodzie.



300 M OD MORZA  
Kilka kroków do plaży.



NATURA I WYPOCZYNEK  
Cisza, przestrzeń i świeże powietrze.

REKLAMA

0011523859



### MUZEUM MARII KONOPNICKIEJ W ŻARNOWCU DAR NARODOWY 1903

ZAPRASZAMY NA FASCYNUJĄCĄ PODRÓŻ W CZASIE I PRZESTRZENI

UNIKATOWE ZBIORY I AUTENTYCZNE WNĘTRZA Z CZASÓW ŻYCIA AUTORKI ROTY


ODWIEDŹ MUZEUM I ODKRYJ ZACHWYCAJĄCY ŚWIAT HISTORII, LITERATURY I SZTUKI

REKLAMA

0011525104



**Powiat Pucki** to miejsce, gdzie morski wiatr spotyka się z klimatem Kaszub. Region dla tych, którzy lubią ruch, przestrzeń, naturę i miejsca z charakterem. W granicach tych ziem znajduje się 25% polskiego wybrzeża. Szerokie plaże, nadmorskie lasy, klimatyczne rybackie miejscowości, trasy rowerowe i Zatoka Pucka – jedno z najlepszych miejsc w Europie do kitesurfingu, windsurfingu i żeglarstwa. Ziemia Pucka żyje przez cały rok. Kaszubskie tradycje, lokalne wydarzenia, festiwale, historia i nadmorska atmosfera tworzą region, do którego chce się wracać.



POWIAT PUCKI

REKLAMA

0011524656

## TAKICH MIEJSC JEST JUŻ CORAZ MNIEJ... U nas dostajesz pełną opiekę, a nie tylko klucz do apartamentu.

Od ponad 30.lat organizujemy niezapomniane wakacje dla rodzin z dziećmi. Zadbaliśmy o szczegóły, które sprawiają, że nasi goście wracają do nas przez dekady i doceniają nasz klimat: Świetny ośrodek, wśród lasu, niedaleko plaży, przestronny, idealny dla rodziny z dziećmi. Jedzenie pyszne, obsługa przemiła - Kamila

Cisza i spokój, mimo iż ośrodek jest dość duży. Blisko morza, a jednocześnie wystarczająco daleko od zgiełku. Wokół las, na miejscu basen oraz brodzik - bardzo przydatne przy kapryśkach pogody, dwa place zabaw, trampolina - dla rodzin z dziećmi super - Grzegorz

### Dlaczego z dziećmi do „Ibisu”?

- ✓ tylko ok. 500 m od morza, w sercu lasu
- ✓ podgrzewany basen i brodzik dla dzieci
- ✓ animacje dla najmłodszych i starszych
- ✓ 2 place zabaw, trampolina, pokój zabaw
- ✓ przepyszne – po prostu legendarne wyżywienie w naszej stołówce
- ✓ rodzinne pokoje 2-6-osobowe z łazienką, balkonem, tv, lodówką i czajnikiem elektrycznym
- ✓ ognisko z pieczeniem kiełbasek
- ✓ boiska sportowe i sprzęt rekreacyjny
- ✓ sala do ping-ponga
- ✓ kawiarnia z bilardem i piłkarzykami
- ✓ wypożyczalnia rowerów
- ✓ sauna
- ✓ uśmiechnięta, pomocna obsługa - tu jesteśmy jedną wielką rodziną!
- ✓ bezpłatny parking na terenie ośrodka, monitorowany i ogrodzony teren
- ✓ atrakcyjne ceny

*Stegna to idealne, bo spokojne miejsce dla rodzin*



**INFORMACJE:**  
ibisstegna.pl  
ibis.mierzeja.com

Zapraszamy również do komfortowych rodzinnych domków „Powroty” o wysokim standardzie, ok. 1km od morza.



powroty.mierzeja.com

REZERWACJE: ✉ [ibis@mierzeja.pl](mailto:ibis@mierzeja.pl) | ☎ 601 80 70 71

# Turystyczne atrakcje Szczecina – miasto zieleni, historii i wody, choć nie leży na morzem

Joanna Boron

Położenie nad Odrą oraz bliskość Bałtyku sprawiają, że Szczecin ma wyjątkowy klimat portowego miasta, które łączy trudną historię tych ziem z nowoczesnością. Wizytę w stolicy Zachodniopomorskiego warto wpisać w plan wakacyjnych podróży.

Najbardziej rozpoznawalnym symbolem miasta są Wały Chrobrego – reprezentacyjne tarasy widokowe położone nad Odrą. To właśnie stąd można podziwiać panoramę portu, rzekę oraz monumentalne budynki muzeów i urzędów. Spacer po Wałach szczególnie wieczorem robi ogromne wrażenie dzięki iluminacjom i szerokim perspektywom architektonicznym. Miejsce uznawane jest za jedną z największych atrakcji turystycznych miasta. Z Wałów widać też Łasztownię, historyczną wyspę rzeczną położoną w samym centrum miasta, która obecnie przekształciła się w nowoczesną, tętniącą życiem dzielnicę kulturalno-rozrywkową. To popularne miejsce spotkań z restauracjami, widokowym kołem młyńskim, zabytkowymi dźwigami (Dźwigozaurami) oraz oczywiście Morskim Centrum Nauki.

Wały Chrobrego i Łasztowania kilka dni w roku zmieniają się nie do poznania za sprawą wydarzenia Żagle Szczecina (tegoroczna edycja zaplanowana jest na 14-16 sierpnia). To jedna z największych i najbardziej widowiskowych imprez żeglarskich w Polsce, przyciągająca do miasta załogi żaglowców, miłośników morza oraz tysiące widzów. Żagle Szczecina to cykliczna impreza żeglarska organizowana nad Odrą, podczas której można zobaczyć żaglowce i jednostki historyczne, wziąć udział w wydarzeniach portowych oraz - w wybranych przypadkach - popłynąć w rejs wybranymi jednostkami.



Miasto to jeden z najważniejszych kompleksów portowych na Bałtyku

W samym centrum Szczecina znajduje się również Zamek Książąt Pomorskich – dawna siedziba dynastii Gryfitów. Renesansowy zamek przez wieki był politycznym i kulturalnym sercem Pomorza Zachodniego. Obecnie organizowane są tam koncerty, wystawy, spektakle i wydarzenia artystyczne. Z zamkowej wieży można zobaczyć panoramę miasta i portowych terenów Szczecina.

Miasto słynie także z nietypowego układu urbanistycznego. Wielu turystów zwraca uwagę na rozległe ronda, gwiazdzisty układ ulic oraz szerokie bulwary inspirowane paryskim sty-

lem urbanistyki. Charakterystycznym punktem spacerowym jest Rynek Sienny znajdujący się na Podzamczu. Odbudowane kamienice i brukowane uliczki tworzą klimat historycznego starego miasta, mimo że znaczna część zabudowy została zniszczona podczas II wojny światowej.

Jedną z najbardziej nowoczesnych budowli w Szczecinie jest Filharmonia im. Mieczysława Karłowicza w Szczecinie. Charakterystyczny biały budynek przypominający lodową bryłę zdobył wiele międzynarodowych nagród architektonicznych i stał się nową ikoną miasta. Nawet osoby niezainteresowane mu-

Szczecinianie często muszą się rozprawić z powszechnym przekonaniem, że ich miasto leży nad morzem

zyką klasyczną odwiedzają filharmonię dla samej architektury i wyjątkowego wnętrza.

Szczecin jest również jednym z najbardziej zielonych miast w Polsce. Ogromną popularnością cieszą się Jasne Błonia oraz Park Kasprowiec – rozległe tereny spacerowe pełne alei, fontann i starych drzew.

Miłośnicy przyrody powinni odwiedzić także Jezioro Szmaragdowe położone na obrzeżach miasta. Jezioro powstało w dawnym wyrobisku kopalni kredy i słynie z niezwykle zielonkawo-szmaragdowego koloru wody. Okoliczne lasy i wzgórza tworzą idealne miejsce na piesze wycieczki oraz odpoczynek od miejskiego zgiełku.

Ciekawą atrakcją są również Podziemne Trasy Szczecina. Schrony znajdujące się pod dworcem kolejowym zostały zamienione w rozbudowaną trasę turystyczną prezentującą historię II wojny światowej i czasów zimnej wojny. Zwiedzaniu towarzyszą efekty dźwiękowe, projekcje oraz historyczne eksponaty, które pozwalają lepiej zrozumieć wojenne losy miasta.

Warto wspomnieć również o Cmentarzu Centralnym w Szczecinie – jednym z największych cmentarzy w Europie. To nie tylko miejsce pamięci, ale także ogromny park i ogród dendrologiczny z alejami, stawami oraz rzadkimi gatunkami drzew.

Szczecin przyciąga także lokalną kuchnię. Turyści często próbują słynnych pasztecików szczecińskich oraz paprykarza szczecińskiego – regionalnych potraw mocno związanych z historią miasta portowego.

Choć Szczecin nie jest tak oblegany jak Kraków czy Gdańsk, właśnie to stanowi jego ogromną zaletę. Miasto pozwala spokojnie odkrywać historię, architekturę i naturę bez tłumów turystów.



**Szczeciński port znajduje się 68 km w głąb lądu od otwartego morza, obsługując statki o zanurzeniu do 11 m dzięki pogłębionemu torowi wodnemu.**

REKLAMA

0011524464

**DAJ SIĘ PORWAĆ ZABAWIE**

**KOSMICZNE RANCZO**  
PARK WYJAZKI I ATRAKCJI

TO TUTAJ!

WARSZAWA  
OTWOCK  
GÓRA KALWARIA  
GRÓJEC  
WARKA

**WWW.KOSMICZNE.RANCZO.PL**

REKLAMA

0011525002

# MUZEUM O NAS

● NASZE MUZEUM  
OD 120 LAT!



**120**  
LAT  
MKPE WE  
WDZYDZACH

Muzeum – Kaszubski Park Etnograficzny  
im. T. i I. Gulgowskich we Wdzydzach



Institucja Kultury Samorządu  
Województwa Pomorskiego

REKLAMA

0011524771

*Apartmenty*  
**Gaja**

## Apartmenty GAJA

### Całoroczne ogrzewane apartamenty

- duży teren rekreacyjny wraz z bezpiecznym placem zabaw dla dzieci;
- grill, letnia kuchnia;
- rowery turystyczne (foteliki), boisko do piłki nożnej;
- miejsca parkingowe;
- akcesoria plażowe (parawany leżaki);
- bezprzewodowy dostęp do internetu;

**IDEALNE  
miejsce na  
URLOP!!!**

Bardzo blisko do czystej, szerokiej plaży, klimatycznych kawiarenek, dobrych restauracji, aquaparku i wielu okolicznych atrakcji.

**Do zobaczenia w DarłóWKu...**

**Miejsce nad morzem, do którego z chęcią powrócisz**



76-150 DarłóWko Wschodnie | ul Północna 24 | tel: 48 694 222 217 | e-mail: apartamenty.gaja@gmail.com



FOT. ZAGRODA W JAMNIE

# Zagroda Jamneńska to miejsce, w którym czas płynie wolniej

Jeśli zapragniesz na chwilę uciec od tłoku promenad i gwaru plaż, skieruj się do Zagrody Jamneńskiej. To miejsce, w którym czas płynie wolniej, a sielski klimat dawnej pomorskiej wsi pozwala naprawdę odpocząć i odkryć kulturę, jakiej nie znajdziesz nigdzie indziej.

Joanna Boron

Zagroda Jamneńska znajduje się w koszalińskiej dzielnicy Jamno, niespełna 2 km od przystani na jeziora Jamno, gdzie z Mielna i Unieścia w sezonie letnim można przepłynąć tramwajem wodnym Julek, a następnie urządzić sobie krótki spacer, bądź dojechać autobusem linii nr 1 MZK Koszalin.

## To zupełnie inny świat!

Choć na turystycznej mapie Pomorza Środkowego Zagroda pojawiła się stosunkowo niedawno to szybko zdobyła sympatię odwiedzających. Od otwarcia w kwietniu 2019 roku

chętnie zaglądają tu właśnie zarówno turyści wypoczywający w Mielnie, Łazach czy Sarbinowie, jak i ci, którzy są w podróży między Gdańskiem a Szczecinem. To idealny pomysł na spokojne, inspirujące popołudnie i poznanie zupełnie innego świata.

A ten jest naprawdę wyjątkowy, bo i powstawał w wyjątkowych okolicznościach. Przez wieki Jamno pozostawało odizolowane - otoczone mokradłami i bezdrożami, rozwijało się własnym rytmem, tworząc odrębne tradycje i styl życia. Dziś tę niezwykłą historię można odkrywać w zagrodzie - zarówno poprzez nowoczesną, interaktywną wystawę, jak i tradycyjną ekspozycję.

Sercem Zagrody jest zrekonstruowana chałupa kmiecia, w której można zajrzeć do świata dawnych mieszkańców i poznać unikatową kulturę jamneńską.

## Poznaj codzienność mieszkańców Jamna

Zwiedzających zachwycają przede wszystkim bogato zdobione meble z charakterystycznymi ornamentami oraz nietypowe wnętrza łóżkowe, w których spali domownicy. W jednej przestrzeni mieszkali ludzie i zwierzęta - oddzieleni jedynie zasłoną. To detale, które pozwalają naprawdę poczuć klimat dawnych czasów.

Jedną z największych atrakcji zagrody jest stago owiec z jamneńskiego stada.

Dużym zainteresowaniem cieszą się także stroje jamneńskie. Można je nie tylko obejrzeć, ale i przymierzyć - założyć koronkowe czółko czy ślubną koronę, a nawet kapelusz pana młodego. To świetna zabawa i okazja do wyjątkowych zdjęć.

Najmłodszy również nie będą się nudzić - z ciekawością zaglądają w każdy zakamarek, wypatrując julka, czyli skrzata z lokalnych podań. Choć niełatwo go dostrzec, podobno czasem udaje się uchwycić jego cień...

Tuż obok Zagrody stoi zabytkowy kościół Matki Bożej Różańcowej z XIV wieku. Tę jednonawową świątynię gotycką można także zwiedzać w wybrane dni. W jakie? Tego z pewnością będzie można się dowiedzieć już na miejscu.

## Jarmarki Jamneńskie przyciągają turystów

Zagroda ożywa szczególnie podczas Jarmarków Jamneńskich. Jeśli w tym roku przyjedziecie na Pomorze Środkowe w pierwszych dniach wakacji, albo na początku sierpnia to na pewno będziecie mogli wziąć udział w takim wydarzeniu.

Terminy ustalamy z dużym wyprzedzeniem i już teraz mogą zaprosić na powitanie lata z Jarmarkiem Jamneńskim 21 czerwca, a kolejny odbędzie się w połowie wakacji - 2 sierpnia - zachęca Anna Michalik z Zagrody Jamneńskiej.

Taki Jarmark to prawdziwa uczta dla oka, ucha i kubków smakowych. Za każdym razem w wydarzeniu udział bierze około 60 wystawców tworząc w ten sposób wielobarwny jarmark. Na stoiskach można znaleźć przepiękne prace rękodzielnicze m.in. drewniane rzeźby, ceramiczne naczynia i ozdoby, dziergane serwety, chusty i sweterki, świeczki sojowe i biżuterię. Są i stanowiska z miodami, ciastami i innymi słodkościami. O kubki smakowe zawsze dbają też Koła Gospodyń Wiejskich serwując ręcznie lepione pierogi, bigosy i zupy. Z kolei za oprawę muzyczną odpowiadają lokalni artyści.

Każdy jarmark to także okazja, żeby spotkać się z owieczkami z jamneńskiego stada. Podczas wydarzenia można je pogłaskać, pokarmić marchewką i zrobić sobie pamiątkowe zdjęcie.

## Warsztaty dla całych rodzin

W Zagrodzie przez cały rok organizowane są także warsztaty rękodzielnicze związane ze sztuką i rzemiosłem. Są to m.in. zajęcia plastyczne wykonywane techniką polichromii z wykorzystaniem przepięknych wzorów jamneńskich.

Prawdziwym hitem są niezmiennie warsztaty ceramiczne, na których można od podstaw wykonać przeróżne naczynia, czy też bibeloty, które mogą ozdobić każde pomieszczenie i będą fantastyczną pamiątką z wakacji.

Stawiamy na zajęcia, które rozbudzą ciekawość i motorykę dzieci oraz młodzieży. Wiejskie podwórko, ogród, domowa spiżarnia to skarbnica materiałów, które wykorzystujemy do zajęć - czytamy na stronie internetowej zagrody (zagroda-jamno.pl), gdzie można znaleźć niezbędne informacje na temat najbliższych planowanych warsztatów.



**Kultura jamneńska była znana już w XVIII wieku, kiedy to niemieccy naukowcy zwrócili na nią uwagę. Jej rozkwit nastąpił w XIX w.**

# neptuno.pl

Obiekt na wydmach  
pośród sosnowej oazy

tel. 505 202 873 rezerwacje@neptuno.pl



# Wakacyjny luz nie może oznaczać utraty czujności – przestrzegają policjanci i ratownicy

Joanna Boron

Plażowanie to jedna z najprzyjemniejszych form letniego wypoczynku, jednak aby było bezpieczne, należy pamiętać o kilku ważnych zasadach. Fundamentalną jest słuchanie się ratowników. Niestety, wielu plażowiczów – często pod wpływem napojów procentowych – ignoruje flagi czy polecenia ratowników. Podczas pobytu nad wodą należy korzystać wyłącznie z kąpielisk strzeżonych przez ratowników. Ważne jest przestrzeganie regulaminu plaży oraz zwracanie uwagi na flagi informujące o warunkach do kąpieli. Nieroztropność może mieć poważne konsekwencje. Od czerwca do końca sierpnia 2025 roku w Polsce utonęło około 130 osób. W tym w Morzu Bałtyckim – 18 osób.

## Czerwonej flagi ignorować nie można

Kolory flag nad morzem są prostym, ale skutecznym narzędziem służącym do przekazywania informacji o warunkach kąpielowych. Biała flaga oznacza bezpieczne warunki, czerwona – zakaz kąpieli, a brak flagi sygnalizuje brak ratowników.

Warto pamiętać, że ratownicy czerwoną flagę mogą wywiesić tylko w określonych sytuacjach. Ratownicy



FOT. JOANNA BORON

## Gdy planujemy pływać, nie wybierajmy plaż niestrzeżonych

nicy wywieszają ją, gdy warunki są niebezpieczne, w tym przy silnym wietrze (przekraczającym 5 stopni w skali Beauforta), wysokich falach (powyżej 70 cm), prądach wstecznych, temperaturze wody poniżej 14 stopni Celsjusza, złej widoczności lub zanieczyszczeniu (np. sinice).

## Alkohol i brawura

Nie wolno wchodzić do wody po spożyciu alkoholu. Najczęstsze przyczyny utonięć to właśnie kąpiel pod wpływem alkoholu.

Do tragicznych w skutkach wypadków przyczynia się też brawura (alkohol skutecznie podnosi jej poziom)

oraz przecenianie swoich pływackich umiejętności. Ratownicy nie mają wątpliwości – często umiejętność utrzymania się na wodzie bierzemy za umiejętność pływania. Około 58-60% Polaków deklaruje, że potrafi pływać. Jednak zdaniem ekspertów jedynie około 5-6% radzi sobie

w wodzie bardzo dobrze. Do tego należy pamiętać, że morze to wyjątkowo zwodniczy akwen. W przeciwieństwie do basenów czy jezior, morze jest środowiskiem dynamicznym, gdzie sytuacja może zmienić się z bezpiecznej w śmiertelnie niebezpieczną w ciągu zaledwie kilku minut. Morze to nagłe zmiany temperatur, prądy wsteczne, silny wiatr.

## Picie jest ważne, byle napojów bezalkoholowych

Plażując należy pamiętać o odpowiednim nawodnieniu organizmu, zwłaszcza w upalne dni. Picie dużej ilości wody pomaga uniknąć odwodnienia. Do najwcześniejszych sygnałów odwodnienia należą silne pragnienie, suchość w ustach, zmęczenie, bóle głowy. Nie wolno ich ignorować – w skrajnych przypadkach odwodnienie prowadzi do zaburzeń świadomości, uszkodzenia nerek i zagrożenia życia. Odwodnienie i przegrzanie są wyjątkowo niebezpieczne dla seniorów i najmłodszych.

Bezpieczne plażowanie oznacza także dbanie o innych i o środowisko. Warto zachować porządek, wyrzucać śmieci do koszy oraz szanować przyrodę. Dzięki przestrzeganiu tych zasad wypoczynek nad wodą może być nie tylko przyjemny, ale również bezpieczny dla wszystkich.

REKLAMA

0011522657

# Represje w czasach stalinowskich i PRL - jak dziś dochodzić sprawiedliwości?



adwokaci  
Ambicki Trela

W czasach stalinowskich oraz w okresie PRL tysiące Polaków zostało poddanych systemowym represjom ze strony ówczesnego państwa. Aresztowania bez wyroku, brutalne śledztwa, wyroki sądów wojskowych, inwigilacja, internowania i represje wobec rodzin – wszystko to dotknęło ludzi, którzy walczyli o wolną Polskę. Dziś polskie prawo umożliwia dochodzenie zadośćuczynienia i odszkodowania za te krzywdy – także po wielu dekadach.

## Kto może ubiegać się o zadośćuczynienie?

Prawo do rekompensaty przysługuje osobom:

- Wobec których stwierdzono nieważność orzeczenia bądź orzeczono o ich niewinności,
- Aresztowanym wobec których postępowanie karne zostało umorzono oraz osobom aresztowanym bez podstawy prawnej,
- Internowanym w związku z wprowadzeniem stanu wojennego,
- Represjonowanym przez radzieckie organy ścigania w okresie od 1 lipca 1944 roku do 31 grudnia 1956 roku.

Co ważne, rekompensata przysługuje jednak tylko wtedy, kiedy represje były skutkiem działalności niepodległościowej.

W przypadku śmierci osoby represjonowanej, o odszkodowanie mogą ubiegać się dzieci, rodzice i małżonek zmarłego, co pozwala na pośmiertną rehabilitację represjonowanego.

## Jakie świadczenia są dostępne?

Sąd może przyznać:

- **Zadośćuczynienie** – za cierpienie psychiczne, naruszenie godności i wolności,
- **Odszkodowanie** – za straty majątkowe wynikające z represji (utrata pracy, dochodu, emerytury).

Prawo do rekompensaty za represje w Polsce jest uregulowane głównie przez Ustawę z dnia 23 lutego 1991 r. o uznaniu za nieważne orzeczeń wydanych wobec osób represjonowanych za działalność na

rzecz niepodległego bytu Państwa Polskiego.

Wszelkie koszty sądowe pokrywa Skarb Państwa, zgodnie z art. 13 wyżej wymienionej ustawy.

Wysokość zadośćuczynienia sięga od kilku nawet do nawet kilkudziesięciu tysięcy złotych w przeliczeniu za miesiąc pozbawienia wolności osoby represjonowanej, co przy kilkuletnich okresach izolacji oznacza, że całe świadczenie może sięgnąć od kilkuset tysięcy złotych nawet do kilku milionów złotych. Każda sprawa wymaga jednak indywidualnej oceny – kluczowe są przedstawione w sprawie dowody.

## Co oferuje nasza kancelaria?

Kancelaria Adwokacka Ambicki Trela od lat z sukcesami prowadzi sprawy

związane z represjami stalinowskimi i PRL. Nasza pomoc obejmuje kompleksową obsługę prawną - od bezpłatnej analizy przez zebranie dokumentów archiwalnych, po reprezentację w sądzie.

Jeśli Ty lub ktoś z Twoich bliskich doświadczył represji - zachęcamy do kontaktu z naszą Kancelarią. Nieodpłatnie sprawdzimy, czy należy Ci się odszkodowanie. Działamy na terenie całego kraju.

**Ambicki Trela Adwokaci**  
ul. Gajowa 72/4, 50-520 Wrocław  
tel. 733-344-471,  
733-11-33-55  
e-mail: kancelaria@adwokat-ambicki.pl  
<http://www.adwokat-ambicki.pl>



# BALTIC HOME APARTAMENTY

## Twój apartament nad Bałtykiem

Blisko morza. W pełni wyposażone. Gotowe na Twój wypoczynek.

**ŚWINOJSCIE MIĘDZYDROJE HERINGSDORF**

**5%**

**RABATU**  
na rezerwację  
z kodem  
**LASTMINUTE**



**Lato nad morzem** ma swój wyjątkowy rytm – poranna kawa na tarasie, zapach morskiej bryzy, długie spacerunki po plaży i zachody słońca, które zostają w pamięci na długo. Właśnie tak wygląda wypoczynek z **Baltic Home**.

Od ponad 20 lat tworzymy miejsca, do których chce się wracać. Oferujemy **blisko 800 apartamentów** w najlepszych lokalizacjach **Świnoujścia, Międzyzdrojów oraz Heringsdorfu** – tuż przy plaży, promenadach i najpiękniejszych nadmorskich atrakcjach.

W Świnoujściu nasze apartamenty znajdziesz zarówno w klimatycznej dzielnicy nadmorskiej, jak i w wyjątkowym kompleksie **ApartmentPark by Baltic Home** – położonym zaledwie **150 metrów od plaży**, z dostępem do strefy relaksu, restauracji i wszystkiego, co potrzebne do komfortowego wypoczynku.

Niezależnie od tego, czy planujesz romantyczny wyjazd we dwoje, rodzinne wakacje, weekend z przyjaciółmi, solo reset nad morzem czy podróż z pupilem – u nas znajdziesz miejsce stworzone właśnie dla siebie. Od przytulnych **studio** po przestronne **apartamenty rodzinne, apartamenty premium** oraz wnętrza z **widokiem na morze**, które robią wrażenie o każdej porze roku.

Bo Baltic Home to nie tylko lato. To **całoroczny wypoczynek nad Bałtykiem** – wtedy, gdy potrzebujesz oddechu, spokoju albo po prostu zmiany perspektywy.

- ✓ Najlepsze lokalizacje
- ✓ Apartamenty blisko plaży i promenady
- ✓ Widoki na morze i apartamenty premium
- ✓ Oferta dla par, rodzin, grup i singli
- ✓ Apartamenty pet friendly
- ✓ Profesjonalna obsługa i sprawdzona jakość

Poznaj nasze lokalizacje



ŚWINOJSCIE



MIĘDZYDROJE

**Zarezerwuj bezpośrednio.**  
**Najlepsze ceny gwarantowane!**

[www.baltichome.pl](http://www.baltichome.pl) [www.apartpark.pl](http://www.apartpark.pl) +48 500 691 191



FOTYARL/WIKIMEDIA.ORG

# 5 miejsc w górach idealnych na wycieczki z dziećmi

**Eksploracja gór to pasja, którą warto zaszczepić dzieciom już od najmłodszych lat.** By jednak nie odstraszyć ich od górskich przygód, kluczowe jest staranne zaplanowanie wycieczki i wybór szlaków, które będą odpowiadać zdolnościom młodych wędrowców.

**Eliza Ciepielewska**

Wędrówki górskie to pasja, którą warto zaszczepić od najmłodszych lat. Bajkowe krajobrazy, bliskość natury, klimatyczne schroniska górskie i pyszne jedzenie, które najlepiej smakuje po zdobyciu szczytu - to tylko niektóre zalety odkrywania kolejnych szlaków. Oto pasma górskie, które będą czystą przyjemnością dla początkujących piechurów.

## **Góry Stołowe – tajemnicze i baśniowe**

To jedna z turystycznych perełek Dolnego Śląska. Dostarczą wiele

frajdy nie tylko małym podróżnikom. A ci będą mogli zamienić się tam w prawdziwych odkrywców. Na szczycie Szczęlińca Wielkiego - najwyższej góry tego pasma - znajduje się labirynt, który skrywa wiele formacji skalnych o nietypowych kształtach. Wprawne oko wypatrzy tam kure, wielbłąda, a nawet małopolda.

Będąc w tamtym rejonie, konieczne trzeba chociaż na chwilę zgubić się w labiryncie Błędne Skały.

To miejsce, gdzie naprawdę można się zatracić. W końcu nie bez powodu kręcono tam „Opowieści z Narnii”.

## **Karkonosze – tutaj rządzi Liczyrzepa**

Karkonosz, Liczyrzepa, Duch Gór - pod tymi imionami kryje się bohater licznych legend związanych z najwyższym pasmem Sudetów. Nie ma lepszego przewodnika po tutejszych szlakach. Gdzie bywa popularny Rzepolicz? Jest co zwiedzać!

Świątynia Wang położona w górnej części Karpacza to miejsce, w którym zaczyna się najpopularniejsza droga w Karkonoszach. Niebieskie znaki prowadzą szeroką, brukowaną drogą aż do położonego na wysokości 1200 m n.p.m. schroniska górskiego Samotnia. Przez

**Karkonosze to idealne miejsce na wyprawę z dziećmi. Trasy nie są zbyt wymagające**

wielu uważane jest za najpiękniej położone schronisko w Polsce. Te rejon to także wodospady. Nad Kamięńczyk i Szklarkę najszybciej można dostać się ze Szklarskiej Poręby. Wiele frajdy przyniesie także pewien gład. Rozbujanie Chybotka to cel, jaki stawiają sobie najmłodszy wędrowcy. Warto też zarezerwować sobie czas na odwiedzenie parków linowych, interaktywnych muzeów (w tym wystawy klocków Lego!), torów saneczkowych, przejażdżkę Koleją Iżerską czy wizytę na zamku Chojnik.

## **Beskid Śląski – raj dla najmłodszych**

Wisła, Szczyrk czy Ustroń - to jedne z chętniej odwiedzanych górskich kurortów w Polsce, w tym również przez rodziców z maluchami. Nic dziwnego - w końcu miasteczka i otaczające je pasmo Beskidu Śląskiego to raj dla najmłodszych. Po tych niewysokich górach prowadzą wygodne szlaki. Na Równicę (884 m n.p.m.) z Ustronia małych turystów doprowadzą czerwone znaki.

A po drodze - poza pięknymi widokami - dzieci będą się zachwycać parkiem linowym, torem saneczkowym i placem zabaw. Na wspomniany szczyt Skrzyczne można wjechać kolejką gondolową lub wejść żółtym szlakiem. Jeśli po zdobyciu góry dzieci wciąż będą miały dużo energii, to mogą ją wykorzystać na pobliskiej ścianie wspinaczkowej, trampolinie, a nawet strzelnicy.

## **Tatry – wizytówka Podhala**

Ta pierwsza na swojej blisko 6-kilometrowej trasie kryje liczne jaskinie. Warto na chwilę zboczyć ze szlaku prowadzącego do schroniska Ornak, aby zwiedzić zakamarki Jaskini Mroźnej, Mylnej czy Wąwozu Kraków. Atrakcyjne będzie również podejście na Staw Smreczyński czy Halę Stoły. Poza tym odpowiednia dla maluchów będzie Dolina Białego, Strażyska czy Za Bramką oraz Droga pod Regłami.

## **Pieniny – góry, które odbijają się w wodzie**

TPieniński Park Krajobrazowy, będący częścią łańcucha Karpat, słynie z przyjemnych tras prowadzących na niewysokie, a jednocześnie malownicze szczyty. Najpopularniejsze to oczywiście Trzy Korony (982 m n.p.m.) i Sokolica (747 m n.p.m.). Wdrapanie się na pierwszy z nich, poza bajkowymi widokami, gwarantuje kolejną pieczętkę w książeczce Korony Gór Polski.

Pieniny zachwycają swoim położeniem. Leżące u ich stóp Jezioro Czorsztyńskie, Zamek „Dunajec” w Niedzicy, w którym podobno zakopany jest skarb Inków, czy Zamek Czorsztyń urozmaicają pobyt w tamtej okolicy. Niezapomnianych wrażeń dostarczy spływ Dunajcem na drewnianych tratwach, w trakcie którego flisacy zabawiają turystów ciekawymi opowieściami. W okolicy nie brakuje także parków linowych, torów saneczkowych czy placów zabaw, jak chociażby ten w parku zdrojowym w Szczażnicy. W Pieninach zawsze znajdziesz coś dla swoich małych odkrywców.



**Chociaż zdobycie Giewontu czy Rysów może być wyzwaniem, to Tatry, najwyższe z polskich gór, oferują wiele łatwiejszych szlaków idealnych dla dzieci.**

REKLAMA

0011519010

REKLAMA

0011522817

## Ośrodek Wczasowy Paradise



Paradise to komfortowo wyposażony obiekt w Krynicy-Zdroju usytuowany u podnóża Góry Parkowej. Znajduje się 10 min. spacerem od Centrum, gdzie znajduje się Pijalnia Główna. Nasza znakomita lokalizacja

pozwała na szybkie poruszanie się po pobliskich szlakach, lokalnych atrakcjach oraz stokach narciarskich.



Paradise dysponuje 45 miejscami noclegowymi, na co składa się 7 pokoi 2-osobowych i 7 pokoi typu studio 2+2. Paradise oferuje wiele atrakcji, dzięki czemu nie można się tutaj nudzić m.in.: sauna wraz z jacuzzi, salon wypoczynkowy z tarasem, bilard, stół do gry w piłkarzyki, kącik dziecięcy,

rowery oraz kijki do nordic walking. W sezonie zimowym oferujemy przechowalnię sprzętu narciarskiego.



W obiekcie działa Restauracja przeznaczona nie tylko dla gości hotelowych, ale również dla osób szukających kulinarnych wrażeń. Lata doświadczenia i niezmienna jakość oraz opinie zadowolonych klientów pokazują, iż jesteśmy jedną z czołowych restauracji w Krynicy. Jakość obsługi oraz profesjonalizm sprawiają, że każdy, kto tutaj za gości chętnie i z uśmiechem na twarzy wróci ponownie. Jeśli chcesz, aby twój pobyt w Krynicy-Zdroju był udany, wybierz miejsce i ludzi, którzy sprawią, że będziesz miło wspominał pobyt w naszym uzdrowisku.



## Wczasy w Krynicy-Zdrój tylko z Paradise...

Ośrodek Wczasowy „P A R A D I S E”, ul. Pułaskiego 49, 33-380 Krynica-Zdrój  
paradise.krynica@gmail.com

+48 18 471 00 00 RECEPCJA +48 18 471 00 01/2 RESTAURACJA INFORMACJE / REZERWACJE

**ZAPRASZAMY**

REKLAMA



ZAMEK

# Wiśnicz

Zamek w Wiśniczu to jedna z najpiękniejszych i najlepiej zachowanych rezydencji obronnych w Polsce – miejsce, w którym dawna historia spleta się z nowoczesną edukacją i kulturą. Monumentalna bryła zamku otoczona bastionami, pełna historycznych tajemnic, od wieków zachwyca odwiedzających swoim majestatem oraz niezwykłą atmosferą.

Historia zamku rozpoczyna się już w XIV wieku, jednak największy rozkwit obiektu przypada na czasy rodu Lubomirskich, którzy przekształcili średnio-wieczną twierdzę w imponującą magnacką siedzibę. Do dziś zachwycają monumentalne fortyfikacje, arkadowe krużganki i reprezentacyjne wnętrza, w których można poczuć atmosferę dawnych epok. Szczególne wrażenie robią przestronne komnaty, zabytkowe detale architektoniczne oraz niezwykle widoki rozciągające się ze wzgórza zamkowego na okolice Wiśnicza.

Dzisiaj Zamek w Wiśniczu jest miejscem otwartym dla turystów indywidualnych, rodzin z dziećmi oraz grup szkolnych, oferując bogaty program zwiedzania i edukacji historycznej. Specjalnie przygotowane trasy pozwalają odkrywać zarówno historię samego zamku, jak i codzienne życie jego dawnych mieszkańców.

Jest to miejsce, które stwarza warunki do odkrywania historii poprzez doświadczenie i aktywny udział. Bogata oferta edukacyjna sprawia, że obiekt od lat cieszy się ogromnym zainteresowaniem szkół z całej Polski. Organizowane tutaj zajęcia i warsztaty pozwalają uczniom poznawać historię w atrakcyjny i nowoczesny sposób. Na Zamku w Wiśniczu historia przestaje być statyczną opowieścią z podręcznika — staje się dynamicznym doświadczeniem, w którym uczniowie mają możliwość poczuć ducha minionych epok.

Dla grup szkolnych przygotowano różnorodne trasy edukacyjne dostosowane do wieku uczestników. Młodszy odkrywają świat rycerzy, legend i dawnych zwyczajów poprzez opowieści, zagadki oraz interaktywne elementy zwiedzania. Mogą wziąć udział w XVII-wiecznym balu czy pasowaniu na rycerza, poznać pracę alchemika, a nawet wyczarować złoto, uczestniczyć w zajęciach artystycznych lub warsztatach kulinarnych czy inspirowanych kulturą i tradycją dawnej Polski. Starsi uczniowie mogą zgłębiać tematykę architektury obronnej, historii Polski, kultury sarmackiej czy życia magnackiego dworu. Profesjonalni przewodnicy w interesujący sposób przybliżają dzieje zamku, zachęcając młodzież do aktywnego uczestnictwa i zadawania pytań. Zajęcia i warsztaty na Zamku Wiśniczu rozwijają kreatywność oraz ucą współpracy i logicznego myślenia, a także dzięki nim historia staje się fascynującą przygodą, a zdobywana wiedza pozostaje w pamięci na długo.

Zamek organizuje także wydarzenia kulturalne, koncerty, spotkania literackie, wystawy oraz wykłady, które dodatkowo wzbogacają ofertę edukacyjną i turystyczną. To miejsce tętniące kulturą i sztuką, otwarte zarówno dla miłośników historii, jak i osób poszukujących wyjątkowych przeżyć estetycznych.

Wizyta w Zamku w Wiśniczu to doskonały pomysł na szkolną wycieczkę, rodzinny wyjazd czy inspirujące spotkanie z dziedzictwem kulturowym Małopolski. Połączenie niezwyklej architektury, bogatej historii oraz nowoczesnej i atrakcyjnej oferty edukacyjnej sprawia, że każdy odwiedzający może odnaleźć tutaj coś wyjątkowego. To miejsce, które nie tylko zachwyca swoim pięknem, ale przede wszystkim pozwala poczuć prawdziwego ducha dawnych wieków.

**KONTAKT:**  
Muzeum Ziemi Wiśniczej w Nowym Wiśniczu  
ul. Zamkowa 13, 32-720 Nowy Wiśnicz

**REZERWACJA WYCIECZEK**  
+48 14 612 83 41  
+48 733 779 744  
+48 733 779 455  
rezerwacja@zamekwisnicz.pl

**ORGANIZACJA WYSTAW, WYDARZEŃ, WYNAJEM OBIEKTU**  
+48 733 779 744  
organizacja@zamekwisnicz.pl

**INFORMACJA TURYSTYCZNA**  
+48 733 779 744  
informacja@zamekwisnicz.pl



## SPECJALNA OFERTA DLA SENIORÓW w Uzdrowisku Łądek-Długopole S.A.

### OD SPRAWNOŚCI DO AKTYWNOŚCI 65+

### Uzdrowskowa rehabilitacja Odpoczynek i regeneracja

#### Pakiet w „Zdroju Wojciech”

- 10 zabiegów tygodniowo
- Kąpiel termalna w basenie
- Pełne wyżywienie
- Komfortowy pobyt
- Konsultacja lekarska

#### Rezerwacja i szczegółowe informacje:

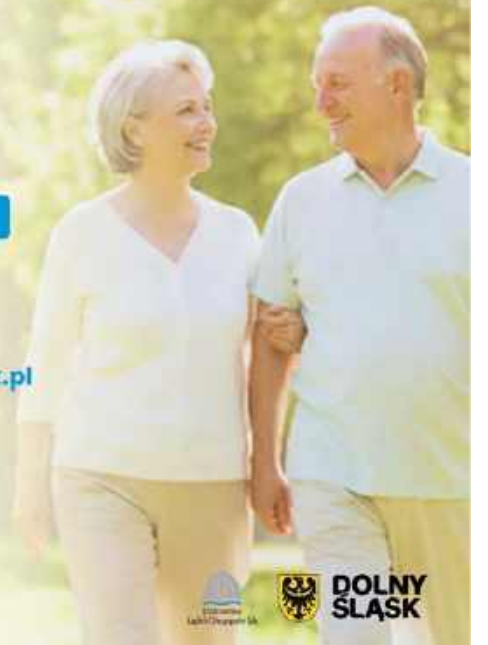
660 678 179

660 678 137

e-mail: rezerwacja@uzdrowisko-ladek.pl



ZESKANUJ  
I DOWIEDZ  
SIĘ WIĘCEJ



0011513224

🔍 [goracypotok.pl](http://goracypotok.pl)

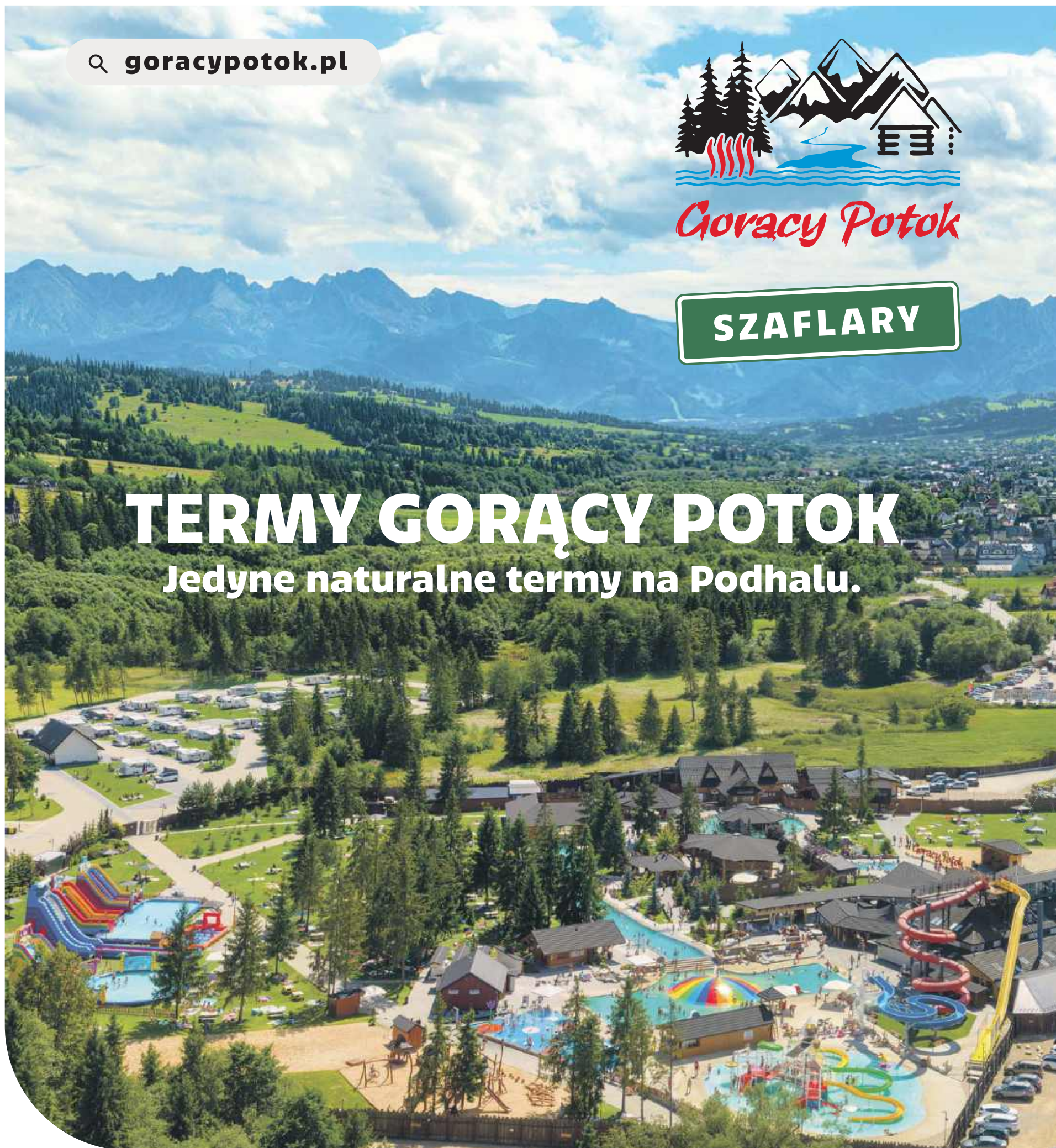


*Gorący Potok*

**SZAFLARY**

# TERMY GORĄCY POTOK

Jedynie naturalne termy na Podhalu.



Osiedle Nowe 45, 34-424 Szaflary



**WODNY BALON**

Strefa basenowa Term Gorący Potok to kilkanaście unikalnych **basenów zewnętrznych** z naturalną wodą termalną o temperaturze 32 - 40°C bogatą w związki siarki, wapnia, magnezu i inne korzystnie wpływające na zdrowie minerały. Jeśli szukasz wyjątkowego miejsca, gdzie połączysz relaks, zdrowotne właściwości wód termalnych i **bliskość natury** to nasze termy są właśnie dla Ciebie.

80 m tunelowa zjeżdżalnia



**ZJEŹDŻALNIE**



**CAMP GORĄCY POTOK**



**RESTAURACJA BEEF MASTER**




**GRANITOWE NIECKI**

Odkryj Strefę SPA&Wellness **“Grzysno Przyjemność”**. Weź udział w wyjątkowych **ceremoniach saunowych** prowadzonych przez najlepszych saunamistrzów w Polsce, skorzystaj z regenerujących **kąpiei borowinowych** lub zabiegów pielęgnacyjnych i masaży. Odpręż ciało i umysł, odnajdując harmonię i spokój w naszej strefie SPA.



**ZABIEGI SPA MASAŻE**



**SAUNARIUM**

ceremonie saunowe



**KĄPIELE BOROWINOWE**

SPRAWDŹ AKTUALNE PROMOCJE

Bądź na bieżąco



@termygoracypotok



goracypotok.pl  
+48 727 525 252 | info@goracypotok.pl

# Bielsko-Biała - miasto w sercu Beskidu Śląskiego i Małego

**Życie mieszkańców i turystów kręci się tu wokół gór.** Nic dziwnego, w granicach miasta leży kilkanaście gór, wśród których są m.in. Szyndzielnia, Dębowiec, Klimczok. Turysta znajdzie tu wszystko, czego szuka: gwar lub samotność, piękno beskidzkiej przyrody, niesamowite widoki i wiele więcej.

Opr. redakcja

Wędrówkę po bielskich górach najlepiej rozpocząć od Dębowca (686 m n.p.m.) - niewielkiego, ale niezwykle popularnego szczytu, chętnie odwiedzanego zarówno przez mieszkańców, jak i turystów. Wejście na górę zajmuje około 25 minut, jednak osoby dysponujące mniejszą ilością czasu lub preferujące wygodniejsze rozwiązania mogą skorzystać z nowoczesnej kolei krzesełkowej. W zaledwie kilka minut wywozi ona turystów na szczyt, oferując po drodze malownicze widoki na panoramę Bielska-Białej.

Kolejnym punktem na górskiej mapie miasta jest Szyndzielnia. Z Dębowca można dotrzeć tam pieszo w niespełna dwie godziny, choć trasę tę znacząco skraca kolej gondolowa, która w około osiem minut dowozi turystów niemal pod sam szczyt. Wagoniki zostały przystosowane do przewozu rowerów, wózków dziecięcych oraz osób poruszających się na wózkach inwalidzkich. Przy górnej stacji znajduje się 18-metrowa wieża widokowa, z której przy dobrej pogodzie można podziwiać panoramę Tatr. Warto również odwiedzić tamtejsze schronisko PTTK, uznawane za jedno z najpiękniejszych schronisk w polskich górach.

Otoczające miasto beskidzkie szczyty sprzyjają nie tylko krótkim spacerom. To właśnie tutaj rozpoczyna się i kończy The Loop - słynna beskidzka pętla długodystansowa oparta na szlakach PTTK i połączona z siecią górskich schro-



Bielsko-Białą zamieszkuje około 165 tysięcy osób. Miasto zajmuje pod tym względem 21. miejsce w Polsce

nisk. Trasa prowadzi przez Beskid Śląski, Żywiecki i Mały, oferując blisko 250 kilometrów pieszej wędrówki oraz ponad 11 tysięcy metrów przewyższeń. Dla miłośników

górskiej przyrody i długich wypraw to prawdziwe wyzwanie i niezapomniana przygoda.

Bielsko-Biała to również jeden z najważniejszych ośrodków rowerowego enduro w Polsce. Enduro Trails to rozbudowana sieć jednokierunkowych tras typu singletrack, zlokalizowanych w masywie Klimczoka pomiędzy Szyndzielnią a Kozią Górą. Dynamiczny rozwój tej dyscypliny wynika przede wszystkim z jej charakteru - enduro pozwala połączyć sportowe emocje z przyjemnością swobodnego odkrywania górskich szlaków, szybkimi zjazdami i efektywną jazdą pod górę.

Miasto zachwyca jednak nie tylko górskim krajobrazem. Bielsko-Biała od lat kojarzona jest z polską animacją i światem bajek. To właśnie tutaj narodzili się bohaterowie tacy jak Bolek i Lolek, Reksio czy Baltazar Gąbka. W przestrzeni miasta powstają kolejne pomniki oraz miejsca upamiętniające postacie znane ze Studia Filmów Rysunkowych, tworząc wyjątkowy szlak „Bajkowe Bielsko-Biała”. Spacerując nim, można spotkać m.in. Bolka i Lolka, Reksia, Pampaliniego Łowcę Zwierząt, Smoka Wawelskiego czy Don Pedra de Pommidore.

Bajkowy świat można odkrywać również w Interaktywnym Centrum Bajki i Animacji „OKO”. To nowoczesne miejsce łączy edukację z rozrywką, wykorzystując multimedia i interaktywne formy prezentacji. Zwiedzający mają okazję poznać historię polskiej animacji, zobaczyć wystawy stałe i czasowe oraz uczestniczyć w warsztatach i wydarzeniach organizowanych w przestrzeniach edukacyjnych i kinowych.

## Polska stolica kultury

Bielsko-Biała jest pierwszą w historii Polską Stolicą Kultury (2026), otwierając program zainicjowany przez Ministerstwo Kultury i Dziedzictwa Narodowego. Hasło na ten rok brzmi „Tkamy dobrostan”. To ponad 200 wydarzeń rozłożonych na blisko cały rok, od wielkich koncertów i festiwali, przez premiery teatralne i wystawy, po edukacyjne i społeczne inicjatywy angażujące mieszkańców i gości.


Na liście jest m.in. Projekt „Sąsiedzi” nawiązujący do festiwalu stworzonego przez Witolda Mazurkiewicza. Łączy teatr uliczny, cyrk i widowiska plenerowe artystów z krajów Europy Środkowej (17 lipca 2026 - 19 lipca).



Miasto skrywa też wiele architektonicznych perełek - takich jak ta piękna kamienica przy ulicy Krasieńskiego



**Bielsko-Biała zyskała przydomek „Małego Wiednia” dzięki eleganckiej architekturze z przełomu XIX i XX wieku, która ludzko przypomina stolicę Austrii**



# Kolej na Beskidy

*Wjedź. Zachwyć się. Zostań na dłużej.*



[www.kolej-szyndzielnia.pl](http://www.kolej-szyndzielnia.pl)



Al. Armii Krajowej 220  
43-316 Bielsko-Biała  
[www.hotel-szyndzielnia.pl](http://www.hotel-szyndzielnia.pl)

Rezerwacje:

+48 695 675 655 | +48 33 813 82 01

repcja@hotel-szyndzielnia.pl

# Zaplanujcie wycieczkę na Wielką Raczę w Beskidzie Żywieckim

**Wielka Racza to imponujący szczyt w Beskidzie Żywieckim**, znajdujący się na granicy Polski i Słowacji. To miejsce, które zachwyci turystów swoim malowniczym krajobrazem oraz bogactwem atrakcji. Oto wszystko, co powinieneś wiedzieć o tej urokliwej górze.

## Eliza Ciepielewska

Wielka Racza, dawniej nazywana także Rajcza, to majestatyczny szczyt w Beskidzie Żywieckim, który wznosi się na wysokość 1236 m n.p.m. To jedno z miejsc, które absolutnie warto odwiedzić, jeśli kochasz góry i piękno przyrody. Oto wszystko, co musisz wiedzieć o tej imponującej górze, by zaplanować przyjemną wycieczkę na wierzchołek w letni weekend albo urlop.

## Wielka Racza – raj dla miłośników górskich wędrówek i narciarzy

Wielka Racza usytuowana jest na głównym grzbiecie Beskidu Żywieckiego, stanowiąc zarazem granicę między Polską a Słowacją. To tu także biegnie Wielki Europejski Dział Wodny. Szczyt otoczony jest trzema dolinami, w których płyną trzy malownicze potoki: Racza, Klubinsky potok oraz Oszczadnica (Oščadnica), ym zakątku Pomorza Zachodniego.

Góra jest w całości pokryta lasami, lecz na jej wierzchołku znajduje się przepiękna, trawiasta hala, z której rozciąga się malownicza panorama. Z tego punktu możesz podziwiać charakterystyczną grupę Małej Fatry. Wielka Racza to także najwyższa góra Beskidów Kysuckich, będących słowacką częścią Beskidu Żywieckiego, oraz jedno z najwyższych miejsc w całym Beskidzie Żywieckim.

Aby jeszcze bardziej ułatwić obserwację tych zapierających dech w piersiach krajobrazów, na szczycie Wielkiej Raczy znajduje się platforma widokowa, wybudowana wspólnie przez Polaków i Słowaków w 1997 roku. Stoi tam również schronisko PTTK Wielka Racza. To górskie



**Wielka Racza to nie tylko najwyższy punkt w tej grupie górskiej, ale także miejsce o wyjątkowej urodzie i wielkim znaczeniu przyrodniczym**

schronisko turystyczne Polskiego Towarzystwa Turystyczno-Krajoznawczego, które oferuje 50 miejsc noclegowych w pokojach od 3 do 10- osobowych.

## Szlaki piesze na Wielką Raczę

Wielka Racza to także raj dla miłośników pieszych wędrówek. Istnieje kilka szlaków turystycznych prowadzących na ten malowniczy szczyt:

Szlak turystyczny czerwony ze Zwardonia przez Magurę - czas wę-

drowki to około 4,45 godziny, a z powrotem 4,15 godzin.

Szlak turystyczny żółty z Kolonii - około 2 godzin w górę, a zejście zajmuje 1,15 godziny.

Szlak turystyczny czerwony z Przełęczy Przegibek - droga na szczyt zajmuje około 3 godzin, a powrót 2,45 godzin.

Szlak zielony z Oszczadnicy przez chaty na Rači - w drogę na szczyt to około 2,45 godziny, a powrót 2,15 godzin.

**Veľká Rača – Raj dla narciarzy**  
Oczywiście góry oferują wiele możliwości wypoczynku nie tylko latem, ale także w innych porach roku, dlatego już dziś pomyślcie o zaplanowaniu jesiennego lub zimowego urlopu w okolicach Wielkiej Raczy. Wczesne rezerwacje mają wiele zalet, od niższych cen po większy wybór opcji noclegowych.

Jesień i zima to czas, kiedy w okolicach Wielkiej Raczy można skorzystać z dobrodziejstw sportów zimowych. Snow Paradise Veľká Rača to najnowocześniejszy ośrodek narciarski na północno-zachodniej Słowacji, a zarazem jedno z najnowocześniejszych miejsc w całych Beskidach, również tych polskich.

Ośrodek ten to marzenie każdego narciarza i snowboardzisty. Dysponuje około 14 km tras narciarskich, z najdłuższą z nich liczącą imponujące 3550 metrów. Oferuje trzy koleje linowe: dwie czteroosobowe i jedną sześciuosobową. Dodatkowo działają tu trzy wyciągi (2 talerzyki oraz jeden podwójny orczyk).

Ośrodek Snow Paradise Veľká Rača położony jest raptem 135 km od Katowic i niecałe 50 km od Żywca, skąd można tam dojechać samochodem w godzinę (lub w 3 godz. pociągiem z jedną przesiadką). To sprawia, że jest to doskonałe miejsce dla narciarzy z Polski. Stoki posiadają wystawę zachodnią, co gwarantuje dobre warunki przez większość dnia.

Wielka Racza, dzięki swoim walorom przyrodniczym i sportowym, to idealne miejsce dla miłośników gór, zarówno tych, którzy szukają wyciszenia i bliskości z naturą jesienią, jak i tych, którzy zimą chcą aktywnie spędzać czas na nartach czy snowboardzie.



**Wielka Racza (1236 m n.p.m.) to najwyższy szczyt słynnego „Worka Raczańskiego” w Beskidzie Żywieckim, leżący bezpośrednio na granicy polsko-słowackiej**

REKLAMA

0011524589



## WAKACJE NA PEŁNYM GAZIE!!

Zapraszamy do świata modeli RC - profesjonalne zdalnie sterowane samochody, samoloty, śmigłowce, łodzie, drony oraz doskonale odwzorowane modele do sklepania i kolekcjonowania.

To wspaniały sposób na spędzanie wolnego czasu i piękna pasja, niezależnie czy szukasz modeli do celów kolekcjonerskich, czy modeli zdalnie sterowanych do zabawy ze swoimi bliskimi na świeżym powietrzu.

KUPUJ NA: [scorpio-polska.pl](http://scorpio-polska.pl)



**SCORPIO**  
POLSKA



REKLAMA

0011514737

# Piwny wehikuł czasu – Browar w Żywcu zaprasza do swojego muzeum

**Odkryj sekrety warzenia piwa, zobacz zabytkowe maszyny i pocuj niepowtarzalny klimat 170-letniego browaru. Na koniec spróbuj pysznego piwa u samego źródła!**

To miejsce zachwyca nawet tych, którzy nie piją piwa. Muzeum Browaru Żywiec to niezwykła podróż w czasie przez 170 lat historii, tradycji i pasji, która kryje się w każdej butelce żywieckiego trunku. Muzeum zlokalizowane jest w oryginalnych, zabytkowych piwnicach leżakowych żywieckiego browaru. Ściągają tu licznie nie tylko miłośnicy piwa, ale również turyści, którzy chcą zobaczyć, jak wyglądał rozwój jednej z najbardziej rozpoznawalnych polskich marek.



Zanurz się w historię jednego z najsłynniejszych polskich piw! Muzeum Browaru Żywiec

to wyjątkowe miejsce, gdzie tradycja spotyka się z nowoczesnością.

Już od progu wita nas klimat dawnych lat – czerwona cegła, surowe mury i chłód piwnic, w których czuć ducha przeszłości. Ekspozycja muzeum to nie statyczna i nudna wystawa, ale prawdziwe multimedialne doświadczenie. Można tu podziwiać nie tylko tradycyjne eksponaty, takie jak stare etykiety i bu-

telki oraz zabytkowe maszyny, ale także wejść w interakcję poprzez multimedialne aplikacje. W muzeum staniemy się świadkami, jak zmieniały się technologie produkcji. Zobaczymy, jak wyglądały dawne



reklamy piwa, a nawet doświadczyć prawdziwej podróży wehikułem czasu. Jednym z największych atutów muzeum jest jego autentyczność. Trasa prowadzi przez prawdziwe

podziemia historycznego browaru, co sprawia, że wszystko wydaje się bardziej namacalne i realne. To tu poznamy sekrety produkcji piwa – od słodowania jęczmienia, przez warzenie, fermentację, leżakowanie, aż po butelkowanie. Nie brakuje też ciekawostek o samej rodzinie Habsburgów, która założyła browar w 1856 roku i przez lata dbała o jego rozwój.

Na zwiedzających czeka też przyjemny finał – wizyta w klimatycznym, muzealnym pubie i konsumpcja świeżego lanego piwa. Dla kierowców dostępne jest również piwo w wersji 0,0%. Sama atmosfera pubu, który został stworzony w konwencji Męskiego Grania, stanowi prawdziwą wisienkę na torcie.

Muzeum Browaru Żywiec to świetna atrakcja na weekendowy wypad, rodzinną wycieczkę czy nietypowe spotkanie ze znajomymi. To połączenie historii, nowoczesności i dobrej zabawy, w samym sercu Beskidów.



ul. Browarna 88, 34-300 Żywiec  
Tel. +48 33 861 24 57

E-mail:  
rezerwacja@muzeumbrowaru.pl  
www.muzeumbrowaru.pl

<https://www.youtube.com/watch?v=PBLWtPxUs8o>

REKLAMA

0011525066

## Miasto Żywiec w najlepszej odświeżonej – [www.visit.zywiec.pl](http://www.visit.zywiec.pl)



Smaki Żywca



Szlaki turystyczne



Atrakcje miasta



Noclegi



Kulturalny Żywiec



Zielony Żywiec

## Eliza Ciepielewska

Zieleń lasów, majestatyczne szczyty i obietnica górskiej przygody. Ustroń, to urokliwe miasto, w którym spędziłam trzy dni, okazało się być miejscem, gdzie relaks uzdrowiskowy idealnie łączy się z aktywnym wypoczynkiem. Jako osoba, która poszukuje zarówno spokoju, jak i inspiracji, mogę śmiało powiedzieć: Ustroń to prawdziwa perła!

**Co robić podczas pobytu w Uzdrawisku Ustroń?**

Charakterystyczne budynki sanatoryjne w kształcie piramid, widoczne z daleka, są symbolem tego miejsca. Moją bazą podczas wyjazdu było Sanatorium Równica. Popołudnia spędzałam na relaksujących spacerach po Parku Zdrojowym, podziwiając zieleń i korzystając z plenerowej siłowni. Prawdziwą perełką jest Pijalnia Wód, gdzie mogłam degustować wodę wodorowęglanowo-wapniową.

To właśnie tam, jako pamiątkę, zakupiłam uroczy kubek w kształcie wiewiórki - tych małych, rudych stworzeń mnóstwo można spotkać w parku, co dodaje miejscu niezwykłego uroku. Tuż obok Pijalni znajduje się Tężnia Solankowa - spacer wokół niej to doskonała inhalacja cennymi minerałami, która też świetnie przygotowuje do dalszych zabiegów.

W Uzdrawiskowym Instytucie Zdrowia dostępnym dla kuracjuszy podziwiałam bogactwo oferowanych zabiegów. Miałam okazję doświadczyć relaksującej kąpieli w basenie solankowym, która cudownie odprężyła moje mięśnie. Niezapomniany był również masaż gorącymi olejami, który przyniósł ulgę i głębokie odprężenie.

Oprócz tego Instytut oferuje wiele terapii, od kąpieli borowinowych i kwasowęglowych, przez fizykoterapię (w tym krioterapię w komorze kriogenicznej), po różnorodne masaże i inhalacje. Wieczorki taneczne w Klubie Kuracjusza to z kolei świetna okazja, by zintegrować się z innymi gośćmi i po prostu dobrze się bawić.

**Spacer po centrum i muzealne odkrycia w Ustroniu**

Jeśli chcesz poczuć klimat Ustronia, zacznij od spaceru po tutejszym



Słynne ustrońskie „piramidy”, czyli kompleks modernistycznych sanatoriów i domów wypoczynkowych na zboczu góry Równicy

FOT. J. MARZENA BUGAŁA-ASTASZOW

# Uzdrowiskowa perełka Beskidów w sam raz na turnus

**Ustroń zaskakuje harmonią natury i bogactwem doświadczeń.**

Podczas trzydniowego pobytu w sercu Beskidu Śląskiego odkryłam malownicze krajobrazy i wyjątkowy klimat uzdrowiskowego miasta. Co warto zobaczyć w Ustroniu?

rynku. To właśnie tu bije serce miasta - z charakterystycznym ratuszem, kawiarniami i restauracjami, w których skosztujesz regionalnych smaków. Warto odwiedzić Muzeum Regionalne „Stara Zagroda”, mieszczące się w zabytkowej chacie z XVIII wieku - to wyjątkowa okazja, by przyjrzeć się codzienności dawnych mieszkańców Śląska Cieszyńskiego.

Jeśli interesuje cię historia, koniecznie zajrzyj do Muzeum Ustrońskiego - poznasz tu hutnicze tradycje miasta, obejrzyj skansen i prace lokalnych artystów. Miłośnicy książek i sztuki - niezwykle Muzeum Bibliofilsko-Artystyczne „Zbiory Marii Skalickiej”. W centrum znajdziesz także wyjątkowy mural 3D zdobiący Bibliotekę Publiczną -



**Wielka Czantoria (995 m n.p.m.) to prawdziwa królowa okolicznych gór. Możesz zdobyć ją pieszo lub wygodnie wjechać koleją linową.**

to efektowna wizualna atrakcja, którą trudno przeoczyć. Nie zapomnij też zajrzeć do dwóch zabytkowych kościołów - katolickiego pw. św. Klemensa i ewangelickiego św. Jakuba Starszego.

**Aktywny wypoczynek w Ustroniu - szlaki górskie i rowerowe**

Ustroń to raj dla miłośników górskich wędrówek i rowerowych eskapad. Otaczające go szczyty Beskidu Śląskiego oferują zapierające dech w piersiach widoki i niezapomniane wrażenia.

Kolejnym obowiązkowym punktem jest Równica (883 m n.p.m.). Możesz wjechać na jej szczyt samochodem, a na miejscu znajdziesz schronisko, urokliwe karczmy oraz Górski Park Równica - idealne miejsce dla rodzin z parkiem linowym, kolejnym torem saneczkowym, strzelnicą dla dzieci i kinem sferycznym.

Warto również odwiedzić Palenicę (672 m n.p.m.) w dzielnicy Jaszowiec. Wjeżdż tam wyciągiem krzesełkowym i podziwiał piękne widoki. Przez Ustroń przebiega także Główny Szlak Beskidzki, oferujący niezliczone możliwości dłuższych wędrówek.

Jeśli wolisz lżejsze spacery, Ustroń oferuje mnóstwo dobrze oznakowanych tras, takich jak Szlak Widokowy z panoramami na Równicę i Palenicę, Szlak Sanatoryjny czy Szlak Leśny. A dla rodzin z dziećmi prawdziwą atrakcją będzie Leśny Park Niespodzianek, gdzie spotkasz dzikie zwierzęta i zobaczysz pokazy sokolnicze.

Ustroń to także doskonałe miejsce dla rowerzystów. Przebiegają tędy m.in. Wiślana Trasa Rowerowa i Główny Karpacki Szlak Rowerowy, które zapewniają mnóstwo kilometrów do przejechania.

Trzy dni w Ustroniu minęły mi błyskawicznie, pozostawiając niezapomniane wspomnienia. Niezależnie od tego, czy szukasz aktywnego wypoczynku na szlakach, kulturalnych odkryć w muzeach, czy głębokiego relaksu w leczniczych wodach, Ustroń ma coś dla ciebie. Zdecydowanie polecam to miejsce każdemu, kto pragnie odetchnąć od zgiełku miasta i zanurzyć się w pięknie Beskidu Śląskiego.

REKLAMA

0011523912

**Zapraszamy do Leśnego Parku Niespodzianek**

Ustroń, ul. Zdrojowa 16

**515 255 161**

**Poznasz tutaj życie w lesie - to przygoda i edukacja dla całej rodziny!**

- Wiele gatunków zwierząt.
- Pokazy ptaków drapieżnych.
- Aleja bajkowa i atrakcyjny plac zabaw dla dzieci.

**CZEKAMY NA CIEBIE!**

[www.lesnypark.pl](http://www.lesnypark.pl)

REKLAMA

0011524544

**TOR SANECZKOWY**

**NAJWIĘKSZA ŁAWKA W POLSCE**

**TARAS WIDOKOWY**

**15 min. od Żywca**

**SW ŻAR**

**f Tor Saneczkowy Góra Żar**

**www.sw-zar.pl**

REKLAMA

0011523659

**PINTA**

**UMÓW SIĘ NA ZWIEDZANIE indywidualne**

**GRUPY (OD 10 OSÓB)**  
+48 576 677 886  
zwiedzanie@browarpinta.pl

**ZAPRASZAMY DO BROWARU PINTA!**

**JAK DOJECHAĆ:**  
Browar PINTA ul.Przemysłowa 4,  
34-382 Wieprz

**ZRÓB ZAKUPY stacjonarnie lub online sklep.browarpinta.pl**

**••• A PO ZWIEDZANIU zapraszamy na piwo lane oraz pyszną pizzę w Taproomie przy browarze.**

**PINTA TO NIE TYLKO PIWO**

**PINTA.CRAFT.BEER**  
browarpinta.pl

# Droga pod Reglami: piękno Tatr bez kupowania biletu

Zakopane to świetne miejsce na weekend, urlop czy wakacje, nawet jeśli nie masz ochoty na forsowną wędrowkę po Tatrach. Którą trasę wybrać na spokojny spacer? Droga pod Reglami uchodzi za najpiękniejszą w mieście.



Szukasz pomysłu na weekend w Zakopanem? Wybierz się na spacer Droga pod Reglami - to wyjątkowo przyjazny turystom szlak!

Emil Hoff

Nawet jeśli nie masz ochoty na długie i trudne wycieczki po tatrzańskich szlakach, nadal możesz znaleźć w Zakopanem piękną trasę na łatwy spacer z malowniczymi widokami. Droga pod Reglami to jeden z najłatwiejszych szlaków w górach, zapewniający piękne widoki i dodatkowe atrakcje. Którędy dokładnie prowadzi trasa, jak długo się idzie? Czy wstęp na Drogę pod Reglami jest płatny? Na te i więcej pytań odpowiedzi znajdziesz w moim praktycznym przewodniku.

## Co to znaczy „pod Reglami”?

Co bardziej dociekliwi turyści mogą się zastanawiać, czym właściwie są regle, pod którymi prowadzi omawiany szlak. Nad samą trasą przecież nic nie wisi. Nie chodzi o żadne skalne półki. „Regiel” w gwarze góralskiej oznacza las rosnący na stromym zboczu. Droga pod Reglami wiedzie u stóp kilku wzgórz reglowych na obrzeżach Zakopanego. Są to np. Krokiew, Sarnia Skąta, Łysanki i Hrubi Regiel. Od nich właśnie bierze się nazwa trasy.



Ta trasa jest piękna o każdej porze roku

Dawniej Droga pod Reglami nazywana była Żelazną Drogą, bo łączyła dwie huty (w Kuźnicach i Dolinie Kościeliskiej). Trasę tę opisał nawet Kazimierz Przerwa-Tetmajer w wierszu „Na Żelaznej Drodze pod Reglami”.

## Droga pod Reglami – jak przebiega trasa?

Którędy prowadzi Droga pod Reglami? To czarny szlak pomiędzy Zakopanem a Kirami.

Początek trasy: u stóp Wielkiej Krokwi w Zakopanem. Można też zacząć od przystanku Murowanica przy drodze do Kuźnic (tam znajduje się dolna stacja kolejki na Kasprowy Wierch).

**Przebieg trasy:** Droga pod Reglami nadaje się świetnie zarówno na spacer z Zakopanego do Kir, jak też na pierwszy odcinek wielu innych wycieczek w Tatry. Szlak biegnie bowiem wzdłuż wylotów kilku tatrzańskich dolin, które warto odwiedzić. Są to (licząc w kierunku z Zakopanego na Kiry): Dolina Białego, Spadowiec (z malowniczym wodospadem), Dolina Ku Dziurze (z ciekawą jaskinią), Dolina Strążyska (można stąd wejść na Giewont), Dolina za Bramką (z chałupą Sabały), Dolina Małej Łąki, koniec trasy: wylot Doliny Kościeliskiej w Kirach.

## Jak długo się idzie Droga pod Reglami?

Turyści pytają często, ile ma Droga pod Reglami, czyli jak długa jest trasa i ile trwa jej przejście.

Cały szlak ma 8,5 km długości i można go przejść w ok. 2 godziny w jedną stronę. Z Kir łatwo wrócić do Zakopanego taksówką lub autobusem, dlatego można wydłużyć wycieczkę i zwiedzić jeszcze np. Dolinę Ku Dziurze i Dolinę Za Bramką, dodając ok. 2 godziny do czasu naszego spaceru.

## Kiry to nie koniec. Dłuższa trasa Drogi pod Reglami

Czarny szlak Drogi pod Reglami kończy się w Kirach, ale można pójść jeszcze dalej szlakiem zielonym, obok wylotu Doliny Lejowej aż do Siwej Polany u wylotu Doliny Chochołowskiej. Ten wariant trasy wydłuży nasz spacer do prawie 12 km. Przejście całej drogi zajmie ok. 3 godzin w jedną stronę.



**Dziś Droga pod Reglami stanowi własność samorządu Zakopanego. Ponieważ nie leży na terenie TPN, można po niej spacerować z psami.**



**unesco**

Miejsce Światowego  
Dziedzictwa

# Odwiędź Kopalnię Soli „Wieliczka”

Trasa Górnicza w Wieliczce to niezapomniana przygoda dla odkrywców.

Wyszukuj złoża soli, wytyczaj podziemne szlaki i poznawaj tajemnice kopalni. Poczuj się jak prawdziwy górnik!



Kup bilet online >>

[www.kopalnia.pl](http://www.kopalnia.pl)

# Najlepsza trasa na Śnieżkę z Karpacza. Widoki bez wysiłku

**Marzysz o weekendowej wyprawie w góry?** Śnieżka – najwyższy szczyt Karkonoszy i symbol Karpacza – czeka na ciebie z zapierającymi dech w piersiach widokami. Podpowiadam, którą trasę wybrać, by zdobyć ten majestatyczny szczyt.

Eliza Ciepielewska

Wznosząc się dumnie ponad Równię pod Śnieżką, Śnieżka jest obowiązkowym celem każdego miłośnika górskich wędrówek. Po drodze spotkasz kultowe schroniska, nieprzewidywalną pogodę i... mnóstwo turystów. Ale nie zniechęcaj się – dobrze zaplanowana wyprawa będzie niezapomnianym przeżyciem.

## Najkrótsza, ale najtrudniejsza – czarny szlak przez Biały Jar

Jeśli zależy Ci na czasie i nie boisz się stromych podejść, czarny szlak z Karpacza przez Biały Jar może być dla Ciebie. Startuje przy dolnej stacji wyciągu na Kopę i prowadzi prosto w górę – szybko i konkretnie.

**Czas wejścia:** ok. 2,5 godz., czas zejścia: ok. 1 godz. 45 min, długość: 5,9 km, suma podejść: 820 m.

Choć trasa nie oferuje spektakularnych widoków i bywa monotonna, dla wytrwałych turystów może być satysfakcjonującym wy-

zwaniem. Uwaga – zimą bywa oblodzona, więc przyda się odpowiednie wyposażenie.

## Najpiękniejsze widoki – czerwony szlak przez Dolinę Łomniczką

To jedna z najbardziej malowniczych dróg na Śnieżkę. Czerwony szlak zaczyna się przy parkingu pod hotelem Orlinek i wiedzie przez spokojną Dolinę Łomniczką. Początkowo to wręcz spacer, ale za Schroniskiem nad Łomniczką teren staje się wąski, stromy i miejscami śliski.

**Czas wejścia:** ok. 3 godz., czas zejścia: ok. 2,5 godz., długość: 6,7 km, suma podejść: 810 m.

Pamiętaj: zimą odcinek powyżej Schroniska nad Łomniczką jest zamknięty z powodu zagrożenia lawinowego.

## Łatwa trasa na Śnieżkę? Skorzystaj z kolejki na Kopę

Dla tych, którzy chcą sobie skrócić drogę – idealnym rozwiązaniem będzie wyciąg „Zbyszek” z Karpacza na Kopę (1377 m n.p.m.). W 8



W sezonie wakacyjnym na Śnieżce zawsze są tłumy

minut znajdziesz się znacznie bliżej celu.

**Start:** Biały Jar, kolej linowa Zbyszek, meta: Kopa (ok. 1,5 km

od Domu Śląskiego), czas wjazdu: 8 minut, godziny otwarcia: 8:30-15:30.

Stąd pozostaje już tylko krótki spacer do Domu Śląskiego, a potem ostatnie podejście na szczyt.

## Najspokojniejsze podejście – czeskie szlaki z Pec pod Sněžkou

Jeśli nie przeszkadza Ci mała podróż na czeską stronę, rozważ wejście ze strony Pec pod Sněžkou. Zielony i żółty szlak prowadzą łagodnie, z pięknymi widokami, a podejście jest mniej męczące.

**Czas wejścia:** ok. 3,5 godz., długość: 6,2 km, suma podejść: 800 m.

Na miejscu możesz zostawić samochód na płatnym parkingu (do 240 CZK za dzień) lub dojechać autobusem z Karpacza (19-30 zł).

## Kolejka gondolowa – wygodnie, ale z ograniczeniami

Najłatwieszą opcją dotarcia na Śnieżkę jest czeska kolejka gondolowa. Rusza z Pec pod Sněžkou i dowozi niemal na sam szczyt. To dobre rozwiązanie dla rodzin z dziećmi, seniorów lub osób z ograniczoną mobilnością. Pamiętaj jednak, że przy dużym ruchu kolejka może być niedostępna na odcinku końcowym.

Cena w sezonie (01.05-31.10) w jedną stronę / w obie strony: 400 / 750 CZK, ulgowo 360/680 CZK. Godziny kursowania: 8:00-19:00. Maks. wiatr: 60 km/h – powyżej tej prędkości kolejka nie kursuje.

## Śnieżka – surowa i piękna

Na samym wierzchołku Śnieżki czeka na ciebie Obserwatorium Me-

teorologiczne – charakterystyczne „latające spodki” – oraz bar, gdzie możesz się ogrzać. Znajduje się tu również XVII-wieczna kaplica św. Wawrzyńca, patrona przewodników górskich. Po czeskiej stronie działa mała poczta.

Nie planuj jednak noclegu na górze – jedyne schronisko w okolicy to Dom Śląski, położony u stóp Śnieżki. Warto zarezerwować miejsce wcześniej, szczególnie w sezonie.

Zanim ruszysz, pamiętaj o jednym – Śnieżka to jedno z najbardziej wietrznych i chłodnych miejsc w Polsce. Temperatura na szczycie rzadko przekracza 0°C, a porywy wiatru mogą osiągać ponad 200 km/h! Ciepłe ubranie, kurtka przeciwdeszczowa i nakrycie głowy to absolutne minimum – niezależnie od pogody w Karpaczu.

Śnieżka to szczyt, który warto zdobyć – niezależnie od tego, czy wybierzesz pieszą wędrówkę, czy skorzystasz z wyciągu lub gondoli. Możesz postawić na wyzwanie i iść czarnym szlakiem, cieszyć się widokami Doliny Łomniczką, albo pójść na kompromis z pomocą kolejki na Kopę. Zadbaj o odpowiedni ubiór, sprawdź prognozę i ciesz się jednym z najpiękniejszych szczytów w Polsce!



**Śnieżka (1602 m n.p.m.) to nie tylko najwyższy szczyt Sudetów i Karkonoszy, ale też jedna z ikon polskich gór.**



Śnieżka i obserwatorium na jej szczycie robią wrażenie o każdej porze roku

# Ziemia kłodzka zaprasza na wymarzone wakacje

**Powiat kłodzki zaprasza przez cały rok. Sezon letni to doskonały moment zarówno na krótki wypad, jak i dłuższy pobyt.**

Szlaki turystyczne: piesze i rowerowe prowadzące przez cenne przyrodniczo tereny wśród malowniczego krajobrazu, uzdrowiska z pełnym wachlarzem zabiegów dla zdrowia i urody i bezcennymi wodami mineralnymi, ośrodki narciarskie, stawy łowieckie, kąpieliska oraz liczne atrakcje dla rodzin z dziećmi to doskonała oferta dla turystów, wczasowiczów i kurażuszy. W okolicy znaleźć można imponujące punkty widokowe, charakterystyczne formy skalne, piękne parki, fortyfikacje, podziemne labirynty, zabytkowe budowle. Na przyjeżdżających czekają komfortowe hotele i pensjonaty, sanatoria, gwarantujące rodzin-



Muzeum Papiernictwa w Dusznikach-Zdroju

ną atmosferę i domową kuchnię gospodarstwa agroturystyczne, ośrodki spa, ale także schroniska górskie i kempingi. Różnorodność atrakcji turystycznych w połączeniu ze świeżym górskim po-

wietrzem czyni z ziemi kłodzkiej doskonałe miejsce wyjazdów weekendowych, kolonii, konferencji, szkoleń, jak i dłuższego wypoczynku.

Do najważniejszych walorów powiatu należą uzdrowiska: Kudowa-Zdrój, Duszniki-Zdrój, Polanica-Zdrój oraz Łądek-Zdrój i Długopole-Zdrój, które mają świetną renomę w kraju i za granicą. Wyjątkowo cenny przyrodniczo i atrakcyjny krajobrazowo jest Park Narodowy Gór Stołowych, gdzie zobaczyć można unikalne formy skalne. Główną atrakcją turystyczną Kłodzka - stolicy powiatu - jest Twierdza Kłodzka, bezcenny zabytek architektury militarnej.

W ostatnich latach na szczytach górskich powstało kilka nowych wież widokowych: na Włodzickiej Górze na Wzgó-



Maczugi Heraklesa w Górach Stołowych

rzach Włodzickich, na Orlicy w Górach Orlickich, na Czerńcu i Jagodnej w Górach Bystrzyckich, na Kłodzkiej Górze w Górach Bardzkich i platforma widokowa na Górze Guzowata koło Radkowa. Ale najstojniejsza jest oczywiście wieża widokowa na Śnieżniku, najwyższym szczycie ziemi kłodzkiej. Wieża zyskała rozpoznawalność, dzięki unikalnemu projektowi. Charakterystyczny kształt budowli zawsze budzi emocje.

Nowe szlaki otwarto także w Parku Narodowym Gór Stołowych. Dzięki nim można odwiedzić tak niezwykłe miejsca, jak skała zwana Skalną Czaszką, za sprawą łudzającego podobieństwa do ogromnej czaszki pradawnego olbrzyma albo wybrać się na spacer lub przejażdżkę kręgielnym traktem, na którym

można także doładować rower elektryczny.

Powiat kłodzki zaprasza również do udziału w licznych imprezach kulturalnych, rekreacyjnych i sportowych. To zarówno największe festiwale: Międzynarodowy Festiwal Tańca im. Olgi Sawickiej w Łądku-Zdroju, Międzynarodowy Festiwal Chopinowski w Dusznikach-Zdroju, Międzynarodowy Festiwal Moniuszkowski w Kudowie-Zdroju oraz Festiwal Górski w Łądku-Zdroju, jak i inne nie mniej popularne jak CAŁY KAZIO - Festiwal Marii Czubaszek i Wojtka Karolaka w Polanicy-Zdroju czy Dolnośląski Festiwal Muzyczny w różnych zabytkowych obiektach na ziemi kłodzkiej. Oprócz tych spotkań z kulturą coś dla siebie znajdą także zwolennicy mocniejszych wrażeń startujący w górskiej rywalizacji biegowej, rowerowej i samochodowej i ich kibice, a także rodziny z dziećmi, które świet-

nie zabawią się na licznych piknikach i letnich festynach.

Niezaprzeczalnym atutem ziemi kłodzkiej jest także bliskość Czech i wszystkich atrakcji na pograniczu. Dzięki długotrwałej współpracy transgranicznej gestorzy obiektów w Czechach są przygotowani na przyjęcie polskich turystów, którzy mogą liczyć na informację w języku polskim. Natomiast w punktach informacji turystycznej w powiecie kłodzkim można uzyskać informacje o atrakcjach po drugiej stronie granicy.

## Starostwo Powiatowe w Kłodzku

ul. Okrzei 1  
57-300 Kłodzko  
tel. 74 865 75 23  
fax 74 867 32 32  
www.powiat.klodzko.pl  
www.klodzkienafali.pl  
promocja@powiat.klodzko.pl



Fontanna i Zdrój Wojciech w Łądku-Zdroju



Uzdrowiska Kłodzkie. Masaż gorącymi kamieniami

## ŚWIDNICA

www.um.swidnica.pl

### Odkryj Świdnicę - Perłę Dolnego Śląska!

Świdnica to miasto z duszą, które uwodzi magią historycznych uliczek i niezwykłą atmosferą. Serce miasta bije w Rynku, gdzie kolorowe kamienice, rzeźbione fontanny i nastrojowe iluminacje tworzą niepowtarzalny klimat tego miejsca. Średniowieczny układ urbanistyczny, zachowany w nienaruszonym stanie, łączy style od renesansu po secesję, przypominając o dawnej potęgze świdnickiego mieszczaństwa.

Wędrując po starówce, warto odwiedzić jedyne w Polsce Muzeum Dawnego Kupiectwa oraz zająć na taras widokowy wieży ratuszowej, skąd rozpościera się panorama na skarby miasta: wpisany na Listę Światowego Dziedzictwa UNESCO oraz polską elitarną listę Pomników Historii Kościół Pokoju oraz Katedrę Świdnicką (drugi Pomnik Historii) z najwyższą wieżą w regionie (101,5 m.).

Świdnica to jednak nie tylko mury, ale i historia zapisana w postaciach. Na jednym ze skwerów niedawno stanął okazały pomnik Bolka II Małego - ostatniego niezależnego księcia piastowskiego, za którego czasów Świdnica przeżywała swój złoty wiek. To obowiązkowy punkt na trasie spaceru, podobnie jak spotkanie z astronomką Marią Kunic czy wizyta przy odrestaurowanej wieżycy z altaną w Parku Młodzieżowym. Miasto tętni życiem przez cały rok dzięki odbywającym się w mieście wydarzeniom, z których miasto słynie: Międzynarodowy Festiwal Bachowski, Świdnickie Noce Jazzowe, Festiwal Teatru Otwartego czy Festiwale Filmowe - Okiem Młodych i Spektrum. Nie można też zapomnieć o słynnej Gieldzie Staroci, Numizmatów i Osobliwości - jednej z najstarszych w Polsce, która w każdą pierwszą niedzielę miesiąca przyciąga rzesze kolekcjonerów.

Przyjedź i poczuj magię Świdnicy. Zapraszamy!



# Wakacje 2026

W ZAMKU KLICZKÓW I FOLWARKU KSIĄŻĘCYM

**Bezpieczne wakacje w Polsce  
dla całej rodziny!**



## Królewski Wypoczynek w Borach Dolnośląskich

Zapraszamy na rodzinne wakacje do jednego z najpiękniejszych polskich zamków, gdzie zorganizują Państwo swoje wymarzone i bezpieczne wakacje w Polsce.

**Czeka na Państwa magiczna atmosfera wyjątkowego, średniowiecznego Zamku.**

### PAKIET WAKACYJNY W KLICZKOWIE OBEJMUJE:

- pobyt w Zamku Kliczków
- codzienne śniadania i obiadowe kolacje (dla dzieci do lat 17 - dziecięce menu obiadowe kolacyjne)
- dostęp do strefy Wellness z basenem, saunami i siłownią
- codzienne animacje sportowo-ruchowe dla dzieci
- rodzinny wstęp do Muzeum Ceramiki w Bolesławcu
- rodzinny wstęp do Huty Szkła „Borowski” w Tomaszowie Bolesławieckim
- rodzinny wstęp do Muzeum Obozów Jenieckich w Żaganiu
- ognisko z pieczeniem kiełbaski
- zestaw Małego Odkrywcy (quest)
- wieczór gier planszowych
- wieczorne kino
- dmuchańce dla dzieci
- dyskoteka dla juniora
- bezpłatny wstęp dla dzieci do Zoo w Görlitz
- bon na zabieg SPA o wartości 50 PLN przy zamówieniu na min. 150 PLN (dla każdej os. dorosłej)


**CENA**  
**OD 291,50 PLN**  
OSOBA/NOC

**Pobyt dzieci do lat 12**  
**GRATIS!!!**

(max. 2 dzieci w pokoju)

Dzieci w wieku 13-17 lat  
60 PLN/noc ze śniadaniem i obiadowymi kolacjami

\*Część atrakcji odbywa się tylko w poszczególne dni tygodnia według Harmonogramu Atrakcji



Napisz! [rezerwacja@kliczkow.com.pl](mailto:rezerwacja@kliczkow.com.pl)

Zadzwoń! 48 757 340 700

Więcej informacji na [WWW.KLICZKOW.COM.PL](http://WWW.KLICZKOW.COM.PL)



FOT. MIASTO WISŁA

# Pętla Cieńkowska, to górską trasą, w której zakocha się cała rodzina

Aby podziwiać spektakularne widoki, wcale nie musisz jechać w Tatry. Zamiast zatłoczonych szlaków w najwyższych górach Polski wybierz się na spokojny i relaksujący spacer: oto łatwa ścieżka dla całej rodziny, oferująca piękne krajobrazy.

Patrycja Seklecka

Masz już dość tłumów i hałasu na górskich ścieżkach? Wyjście w Tatry - szczególnie na łatwe szlaki w weekend, czerwcową czy w sezonie wakacyjnym - często zamiast poczuciem zrelaksowania kończy się... irytacją na wszystkich dookoła.

## Trasa idealna dla mniej doświadczonych wędrowców

Pętla Cieńkowska ma sporo atutów, choć wciąż nie jest znana większości turystów. Trudno powiedzieć, kiedy zyska zasłużoną popularność, dlatego już teraz warto zarezerwować sobie czas na wycieczkę.

Po pierwsze, trasa nie jest trudna, co czyni ją idealną na rodzinną wycieczkę z dziećmi. Latem na szlaku są też miejsca, w których można od-

począć i kupić przekąski, jeśli zapomnisz o prowiancie.

Po drugie, Pętla wiedzie przez malownicze zakątki, z których można podziwiać górskie panoramy.

Po trzecie, długość całej trasy to zaledwie ok. 3 kilometry, dlatego nawet osoby o słabszej kondycji powinny przejść ją bez problemu, oczywiście w swoim tempie - w końcu to czas relaksu, a nie wysiłki.

## Jak dotrzeć?

Pętla Cieńkowska zlokalizowana jest w mieście Wisła (woj. śląskie), a dokładniej w jego części - Malince.

Początek trasy wyznacza parking obok dolnej stacji kolejki linowej Cieńków Niżni (dzielnica Wisła Malinka). Po zakupie biletu (najlepiej od razu na przejazd w obie strony), skieruj się do kolejki, która zawiezie

cię na szczyt, a następnie skręć w prawo. Nim się obejrzyś, znajdziesz się na ścieżce wiodącej przez grzbiet Cieńkowa.

Kolejnym punktem wyznaczającym bieg trasy jest Skocznia im. Adama Małysza. W ułożonej na terenie wieży startowej kawiarni możesz odpocząć i coś przekąsić. Zjedź w dół kolejką linową, skręć w prawo - piękna ścieżka wzdłuż potoku Malinka doprowadzi cię do parkingu, który był punktem początkowym wędrowni.

## Atrakcje Pętli Cieńkowskiej w Beskidzie Śląskim

Jedną z najważniejszych atrakcji na trasie jest wspomniana już skocznia narciarska. Zbudowana w 1933 roku, podczas organizowanych na niej międzynarodowych konkursów gościła legendy sportu, m.in.

Idąc żółtym szlakiem, możemy przejść się przez wszystkie trzy szczyty Cieńkowa: Niżni (720 m n.p.m.), Pośredni (865 m n.p.m) i Wyżni (957 m n.p.m).

Stanisława Marusarza, Władysława Tajnera, Antoniego Wieczorka czy Zdzisława Hryniewieckiego. Na początku XXI stulecia pojawiły się plany gruntownej przebudowy. Stara skocznia została zburzona, a na jej miejscu „wyrosła” nowa, nosząca imię Adama Małysza. Patronowi przypadł nawet zaszczyt zrealizowania pierwszego stoku na nowym obiekcie!

Podczas spaceru natknie się także na liczne tablice informacyjne i punkty edukacyjne. Ich treść opowiada nie tylko o historii i kulturze okolic, ale także pomaga odkryć tajniki lokalnej przyrody.

## Kolejka linowa

Zasadniczo w sezonie od 9:00 do 18:00, ale godziny i dni otwarcia kolejki są w dużej mierze zależne od warunków atmosferycznych. Przed planowaną wycieczką najlepiej zajrzeć na stronę internetową ośrodka i sprawdzić, czy i w jakich godzinach kolejka kursuje danego dnia.

Od 1 maja do 26 czerwca oraz od 1 września do 31 października kolejki i atrakcje czynne będą w weekendy - w soboty i niedziele. W sezonie wakacyjnym, od 27 czerwca do 31 sierpnia, kolejka będzie czynna codziennie.

Za przejazd kolejką linową trzeba zapłacić. Zdecydowanie bardziej opłacalna jest opcja zakupu biletów w obie strony. Zobacz, jak przedstawia się cennik:

bilet normalny (w jedną stronę / w obie strony): 30 zł / 35 zł,  
bilet ulgowy (w jedną stronę / w obie strony): 25 zł / 30 zł.



**Grzbietem Cienkowa na całej jego długości biegnie żółty szlak turystyczny z Wisły Nowej Osady na Zielony Kopiec.**

# Stolica małopolskich sadów – odkryj uroki Gminy Łącko

Między Beskidem Wyspowym, Beskidem Sądeckim a Gorcami leży miejsce, które zachwyca o każdej porze roku. Gmina Łącko to jeden z najpiękniejszych zakątków Małopolski – pełen malowniczych krajobrazów, pachnących sadów, górskich szlaków i autentycznej kultury górali białych. To idealny kierunek zarówno na aktywny weekend, rodzinny wypoczynek, jak i spokojny relaks blisko natury.

Gmina Łącko urzeka już od pierwszego spojrzenia. Zielone wzgórza, dolina Dunajca i panoramiczne widoki tworzą scenę, do której chce się wracać. Wiosną region zamienia się w bajkową krainę biało-różowych sadów jabłoniowych, śliwowych i wi-



Wieża widokowa na Górze Modyń

śniowych. Kwitnące sady przyciągają fotografów i turystów z całej Polski, a wyjątkowy mikroklimat sprawia, że tutejsze owoce słyną z niezwykłego aromatu i soczystości. To właśnie tutaj powstają słynne jabłka łąckie – produkt wpisany na Listę Produktów Tradycyjnych i posiadający Chronione Oznaczenie Geograficzne.

Gmina Łącko to także raj dla miłośników aktywnego wypoczynku. Rozbudowana sieć tras rowerowych, w tym fragment malowniczej trasy VeloDunajec, prowadzi przez najpiękniejsze zakątki regionu. Na turystów czekają również liczne szlaki piesze

i górskie panoramy. Szczególną popularnością cieszą się wycieczki na Modyń – Górę Zakochanych, na szczycie której znajduje się wieża widokowa.

Idealnym miejscem odpoczynku jest nowoczesna Strefa Rekreacji i Wypoczynku nad Dunajcem w Łącku. To kompleks na terenie którego znajdują się m.in. kort tenisowy, pumptrack, skatepark, boiska plażowe, place zabaw, strefa street workout i miejsca grillowe. Miejsce to sprawia, że każdy znajdzie tu przestrzeń dla siebie – niezależnie od wieku i pomysłu na wypoczynek.



Widok na Strefę Rekreacji i Wypoczynku w Łącku

Gmina Łącko zachwyca także kulturą i tradycją. To tutaj folklor górali białych wciąż żyje w muzyce, tańcu i regionalnych obrzędach. Największe wydarzenia regionu – Święto Kwitnącej Jabłoni oraz Owocobranie – przyciągają tysiące gości. To doskonała okazja, by spróbować lokalnych specjałów, a jednocześnie poczuć atmosferę prawdziwej gościnności.

Na miłośników historii czekają wyjątkowe zabytki i miejsca o ogromnym znaczeniu kulturowym. Warto odwiedzić zabytkowy kościół św. Jana Chrzciciela w Łącku, drewniany kościół św. Marcina w Czarnym Potoku czy kościół w Jazowsku z renesansowym ołtarzem

i barokową amboną. Prawdziwą perełką jest jednak Góra Zyndrama w Maszkowicach – jedno z najważniejszych stanowisk archeologicznych w Polsce. Odkryte tam monumentalne kamienne fortyfikacje sprzed tysięcy lat nazywane są „polskimi Mykenami”.

Gmina Łącko to miejsce, gdzie natura spotyka tradycję, a aktywny wypoczynek harmonijnie łączy się z regionalną kulturą i spokojem. To przestrzeń pełna smaków, widoków i emocji, które pozostają w pamięci na długo. Jeśli szukasz miejsca autentycznego, pięknego i gościnnego – Łącko czeka właśnie na Ciebie.



Kwiaty kwitnącej jabłoni w Łącku




## CENTRUM REKREACJI I SPORTU „Kolorowa”

CENTRUM KARPACZA

JEDYNY W POLSCE  
PODWÓJNY WIRAŻ ŚLIMAKOWY

WWW.KOLOROWA.PL



Widok na Czarny Kocioł Jagniątkowski, w tle szczyt Śmielec.

FOT. JOJOVIA WIKIMEDIA

Eliza Ciepiewska

● Czarny Kocioł Jagniątkowski to malowniczy kocioł polodowcowy położony w zachodniej części Karkonoszy, na terenie Karkonoskiego Parku Narodowego. Znajdziesz go pomiędzy szczytami Śmielca i Czeskich Kamieni, niedaleko Czarnej Przełęczy. To właśnie z Kotła wypływa Wrzosówka, potok słynący z wyjątkowo czystej wody.

#### Jak dostać się do tego niezwykłego zakątka?

Do kotła najłatwiej dotrzesz z Jagniątkowa - karkonoskiej dzielnicy Jeleniej Góry, dobrze skomunikowanej autobusami MZK (linia 15). Jeśli wybierasz się samochodem, zostaw go na płatnym parkingu przy Muzeum Gerharta Hauptmanna. Stamtąd wyruszysz prosto w stronę górskich szlaków.

Do Czarnego Kotła Jagniątkowskiego możesz dojść kilkoma trasami, dopasowując ich trudność do swoich możliwości.

Czarny szlak - rozpoczyna się od Koralowej Ścieżki i prowadzi bezpośrednio do dolnej krawędzi kotła. To najkrótsza i najprostsza opcja.

Zielony szlak - Ścieżka nad Regłami - wiedzie przez malownicze Śnieżne Kotły aż do Przełęczy Karkonoskiej. Fragment trasy zimą sprawdzić aktualne komunikaty parku.

## Wybierz się na wycieczkę do Wędrującego Kamienia

Czarny Kocioł Jagniątkowski to jedno z najbardziej niezwykłych miejsc w Karkonoszach. Ukryty między szczytami i owiany legendami, zachwyca krajobrazem, roślinnością i spokojem, którego trudno szukać w bardziej obleganych częściach gór.

Niebieski szlak - Koralowa Ścieżka - zaczyna się w Jagniątkowie i prowadzi aż do czeskiego schroniska Mědví bouda, mijając zachodnią krawędź kotła.

Każdy ze szlaków oferuje inne spojrzenie na ten wyjątkowy zakątek. Zbocza porośnięte kosodrzewiną, widoki na Jaworową Łąkę i tajemniczy Wędrujący Kamień sprawiają, że twoja wycieczka będzie pełna wrażeń.

Cała trasa w obie strony liczy ok. 12 km i jej przejście może zająć co najmniej 4-5 godzin. Pamiętaj, by wyjść w góry odpowiednio wcześniej, tak by nie wracać po zmroku.

#### Jaworowa Łąka i Wędrujący Kamień - tajemnice kotła

Na dnie kotła znajduje się Jaworowa Łąka - wyjątkowy fragment górskiej przyrody, którego nazwa pochodzi

od potężnego jaworu rosnącego na tle bujnej roślinności. Latem zakwita tu arnika górską, a całość przypomina naturalny ogród ukryty w sercu Karkonoszy.

Symbolem kotła jest także Wędrujący Kamień - ogromny głaz, który według legend zmienił swoje położenie pod wpływem sił natury. Nie są to tylko ludowe opowieści - kamień pod wpływem grawitacji rzeczywiście bardzo powoli przesuwają się w stronę Jagniątkowa. Podobno też kamień ma magiczną moc i przynosi szczęście tym, którzy go odnajdą. Dziś stanowi atrakcję fotograficzną i punkt obowiązkowy dla każdego turysty.

#### Przyroda Czarnego Kotła - rośliny i krajobraz

Zbocza kotła porastają unikatowe gatunki roślin, które tworzą kolo-

rową mozaikę w zależności od pory roku. Wiosną spotkasz tu delikatną sasanę alpejską i pierwiosnkę małą, latem zaś rozległe płaty kosodrzewiny oraz żółto kwitnącą arnikę. Ten niezwykły ekosystem świadczy o wyjątkowości karkonoskiej przyrody, której nie wolno zakłócać - pamiętaj, że na terenie parku narodowego należy zawsze poruszać się wyłącznie po wyznaczonych szlakach.

#### Czarny Kocioł Jagniątkowski - dlaczego warto go odwiedzić?

Jeśli szukasz miejsca w Karkonoszach, które łączy w sobie dzikość natury, legendy i wyjątkowe krajobrazy, Czarny Kocioł Jagniątkowski będzie idealnym celem. To przestrzeń mniej zatłoczona niż popularna Śnieżka czy Szklarska Poręba, a jednocześnie pełna uroku i tajemniczości.



**Do kotła najłatwiej dotrzesz z Jagniątkowa - karkonoskiej dzielnicy Jeleniej Góry, dobrze skomunikowanej autobusami MZK (linia 15).**

# Beskidzkie przekąski

Wy**CHRUP**  
wakacje



/beskidzkie



@beskidzkie

[www.Beskidzkie.com](http://www.Beskidzkie.com)

# Nad wodospadem Kamieńczyka możesz poczuć się jak w bajkowej Narnii

Jeśli planujesz wypad do Szklarskiej Poręby, wpisz Wodospad Kamieńczyka na swoją listę obowiązkowych atrakcji



Wodospad Kamieńczyka wygląda cudnie o każdej porze roku

Marzysz o górskiej wędrowce, która nagrodzi cię spektakularnym widokiem? Wodospad Kamieńczyka, najwyższy w polskich Karkonoszach, to jedna z największych atrakcji Szklarskiej Poręby. Tutaj poczujesz się jak w Narnii - i to dosłownie.

## Wodospad Kamieńczyka – dlaczego warto go zobaczyć?

Wodospad Kamieńczyka ma aż 27 metrów wysokości i składa się z trzech ka-

skad, które z hukiem spadają do głębokiego, 100-metrowego wąwozu. Ściany kanionu wznoszą się na około 30 metrów, a w najwęższym miejscu dzieli je zaledwie 4 metry. Widok jest naprawdę imponujący - i trochę mroczny, co tylko dodaje mu uroku.

Jeśli więc marzysz, by na chwilę przenieść się do baśniowego świata, Kamieńczyk da ci taką możliwość.

Możesz spojrzeć na wodospad z tarasu widokowego, ale najwięk-

sze wrażenie robi zejście do samego wąwozu. Wejście jest możliwe tylko w ochronnym kasku - to niezapomniana przygoda, którą docenią i dorośli, i dzieci.

## Najkrótsza trasa na Wodospad Kamieńczyka

Jak szybko dojść do najwyższego wodospadu w polskich Sudetach? Najwygodniejsza i najkrótsza opcja prowadzi z leśnego parkingu „Par-

king do Wodospadu Kamieńczyka” przy drodze ze Szklarskiej Poręby do Jakuszy (tzw. Czeska Szosa).

Szlak ma tylko 1,4 km w jedną stronę i zajmuje około 35 minut spokojnego marszu. Najpierw idziesz szeroką szutrową drogą, gdzie często spotkasz też rowerzystów. Po około 10 minutach dojdiesz do Rozdroża pod Kamieńczykiem, gdzie stoją stragany z pamiątkami i przekąskami. Dalej czeka cię krót-

kie, ale intensywne podejście - około 20 minut pod górę, w sumie 94 metry przewyższenia.

Ta trasa świetnie nadaje się na rodzinny spacer, nawet z młodszymi dziećmi. Nie jest jednak dostępna dla wózków - szlak jest kamienisty i śliski po deszczu, więc pamiętaj o wygodnych butach.

## Wodospad Kamieńczyka – bilety, godziny otwarcia i praktyczne informacje

Wejście na taras widokowy przy schronisku Kamieńczyk i Szałasie Sielanka jest bezpłatne. Jeśli jednak chcesz zobaczyć wodospad w pełnej krasie i zejść do wąwozu, musisz kupić bilet do Karkonoskiego Parku Narodowego.

Ceny są przystępne: 11 zł bilet normalny, 5,50 zł ulgowy, a dzieci do 7 lat wchodzi za darmo.

Wąwóz dostępny jest codziennie: kwiecień–październik w godz. 9:00–17:00 (w lipcu i sierpniu do 18:00), listopad–marzec w godz. 9:00–16:00.

## Z psem niestety nie można tam wejść

Na szczęście nie brakuje innych miejsc w Karkonoszach, po których można spacerować z czworonogiem u boku (ważne tylko, żeby pies był na smyczy). W samym Karkonoskim Parku Narodowym jest łącznie niemal 100 km tras pieszych, udostępnianych turystom z psami. Możesz wziąć pupila np. na Śnieżkę, na Śnieżne Kotły (żółtym szlakiem), na Drogę Przyjaźni Polsko-Czeskiej, na trasę z Przełęczy Okraj na Skalny Stół.

## Co jeszcze zobaczyć w okolicy Wodospadu Kamieńczyka?

Jeśli masz więcej czasu, możesz po wizycie przy wodospadzie ruszyć dalej czerwonym szlakiem na Szrenicę. Na szczycie znajdziesz schronisko i stację kolejki linowej oraz przepiękne panoramy Karkonoszy.

Warto też odwiedzić Wodospad Szklarki - mniejszy, ale bardzo urokliwy, położony na wysokości 525 m n.p.m. Woda spada tu z 13 metrów, a przy wodospadzie działa klimatyczne schronisko Kochanówka. To świetna propozycja na kolejny spacer w okolicy Szklarskiej Poręby.

## Poczuj magię Kamieńczyka

Wodospad Kamieńczyka to jedno z tych miejsc, które trzeba zobaczyć choć raz w życiu. Krótka, łatwa szlak sprawia, że dotrzesz tu bez większego wysiłku, a nagrodą będą widoki jak z baśni. Szum wody, majestatyczne skały i filmowa aura Narnii sprawiają, że poczujesz prawdziwą magię Karkonoszy.

FOT. KRIS SILVER, VIA WIKIMEDIA

REKLAMA


0011525179



# 60. SABAŁOWE BAJANIA

FESTIWAL FOLKLORU POLSKIEGO  
Ogólnopolski Konkurs Gawędziarzy, Instrumentalistów,  
Spiewaków, Drużbów i Starostów Weselnych

MAŁOPOLSKA  
wizytówka



8-12 lipca 2026 r.  
Dom Ludowy w Bukowinie Tatrzańskiej

M. Kuchta

PROJEKT I OPRACOWANIE GRAFICZNE - WACŁAW KUCHTA





lasy



FOT. MARIUSZ PRUSACZYK/123RF.COM

Jezioro Wigry to serce Wigierskiego Parku Narodowego i raj dla miłośników kajaków i żaglówek

# Suwalszczyzna poleca się na letnią przygodę dla całej rodziny.

**Suwalszczyzna** skrywa prawdziwe turystyczne skarby.

**Emil Hoff**

Suwalszczyzna to wymarzony region dla miłośników aktywnego wypoczynku. Południowy krajobraz cieszy oczy, gęste lasy koją i relaksują, wartkie rzeki i rozległe jeziora nadają się doskonale do uprawiania sportów i zabaw wodnych.

Właśnie na Suwalszczyźnie znajduje się dwa najgłębsze jeziora w całej Polsce: Hańcza i Wigry. Jezioro Hańcza to mekka polskich nurków, ale w Błaskowiźnie na turystów wólących raczej trzymać się powierzchni czeka wygodna miejska

plaża. Z kolei Wigry nadają się świetnie do pływania na żagłówek i kajakach. Miłośnicy kajaków koniecznie powinni urządzić sobie spływ rzeką Czarna Hańcza do Wigier - to jedna z najlepszych tras kajakowych w kraju. Przez Pojezierze Suwalskie przepływa słynna Rospuda, której

malownicza dolina zachwyca turystów od pokoleń. Spływ Rospudą to niezapomniana przygoda.

Inne piękne jeziora regionu to np. Szelment Wielki, Boczne i Rospuda Filipowska. Zwłaszcza Szelment Wielki ma rozbudowaną infrastrukturę turystyczną, od dzikich plaż po duży Wojewódzki Ośrodek Sportu i Rekreacji w Jeleniewie. WOSiR pęka w szwach od atrakcji, można tu np. śmigać na nartach wodnych i deskach do wakeboardingu na specjalnym wyciągu, pływać na katamaranach, a na dzieci czeka park wodny ze zróżnicowanymi atrakcjami.

Kojące lasy Suwalszczyzny

Okolice Suwałk porastają piękne lasy poprzecinane gęstą siecią szlaków pieszych i rowerowych.

Cykliści mają z czego wybierać. Warto zaplanować wycieczkę do Suwalskiego Parku Krajobrazowego, najstarszego w Polsce (działa od 1976 r.), przez który biegnie malowniczy rowerowy Podlaski Szlak Bociani. Z kolei przez Puszcę Romincką prowadzi Szlak Rominckich Jeleni, długi na 75 km. Przy okazji wycieczki do Puszczy warto zobaczyć jedną z najbardziej niezwykłych atrakcji w kraju: spektakularne opuszczone mosty kolejowe w Stańczykach.

Na dłuższą krajoznawczą wycieczkę nadaje się bardzo dobrze Wigierski Park Narodowy, gdzie możecie się wyciszyć i zrelaksować, lub też przeżyć ekscytującą przygodę, podglądając dzikie zwierzęta w ich naturalnym środowisku. Jest też co zwiedzać: na uwagę szczególnie zasługuje przepiękny pokamedulski zespół klasztorny w Wigrach. To wspaniały przykład architektury barokowej. Warto zajrzeć do klasztornej Muzeum Papieskiego (w 1999 r. nocował tu Jan Paweł II) i podziemnych krypt z grobowcami zakonników. W dodatku klasztor można nie tylko zwiedzić, ale też spędzić w nim noc - oferowane są pokoje dla turystów, a nawet luksusowe apartamenty.

Z Parku niedaleko do słynnej Puszczy Augustowskiej, gdzie powietrze przepojone jest zapachem żywicy, używanej do produkcji olejków eterycznych. To właśnie puszczańskie powietrze jest jednym z czynników tworzących uzdrowski mikroklimat Augustowa.

## Atrakcje i imprezy w Suwałkach

Miłośnicy city breaków też nie będą się nudzić na Suwalszczyźnie. Cen-



**Okolice Suwałk porastają piękne lasy poprzecinane gęstą siecią szlaków pieszych i rowerowych. To też idealne miejsce dla kajakarzy**

trum ruchu turystycznego jest Augustów, ale warto wybrać się bardziej na północ i zwiedzić także stolicę regionu, Suwałki.

Miasto jest malowniczo położone nad Czarną Hańczą, wzdłuż której można spacerować po zadbanym bulwarach. W ogóle Suwałki nadają się świetnie do pieszo zwiedzania. Najważniejsze punkty miasta łączy szlak turystyczny im. Marii Konopnickiej „Krasnoludki są na świecie” (Konopnicka pochodziła z Suwałk). Trasa wiedzie m.in. do Aquaparku, Suwalskiego Ośrodka Kultury, Domu Handlowego Arkadia, pomnika i muzeum Marii Konopnickiej, a także do stadionu drużyny Wigry Suwałki. Na szlaku ustawiono 10 figurek sympatycznych krasnoludków - ich szukanie to zabawa dla całej rodziny.

W Suwałkach wytyczono także dwie Suwalskie Ścieżki Kulturowe, a ponadto miasto przecina jedna z najbardziej niesamowitych tras rowerowych w całej Polsce - Wschodni Szlak Rowerowy Green Velo, nie wspominając o krótszych lokalnych trasach w sam raz dla miłośników jednośladów.

A jak zmęczycie się spacerami i wycieczkami rowerowymi, możecie odprężyć się nad Zalewem Arkadia z rozległą plażą miejską. To doskonałe, strzeżone kąpielisko. Sezon kąpielowy 2026 rozpocznie się 1 lipca.

Suwałki warto odwiedzić latem także z powodu organizowanych tu imprez i wydarzeń.

Na 27-028 czerwca zaplanowano zapierające dech w piersiach pokazy lotnicze w ramach kolejnej edycji Suwałki Air Show. W dniach 9-11 lipca miasto wypełni atmosfera niczym z Nowego Orleanu w czasie muzycznego święta Suwałki Blues Festival.

REKLAMA

0011526362

**ODLOTOWE SUWAŁKI AIR SHOW**

**27 CZERWCA 2026**

**LOTNISKO SUWAŁKI**

**3 BLOKI POKAZÓW POŁĄCZONE Z EFEKTOWNĄ PIROTECHNIKĄ**

Międzyrzecki Rejon Umocniony – Muzeum Fortyfikacji i Nietoperzy w Pniewie

## NAJWIĘKSZE MILITARNE PODZIEMIA W EUROPIE

**S**ystem fortyfikacji Międzyrzeckiego Rejonu Umocnionego będący największą atrakcją województwa lubuskiego wzniesiono w latach 30. ubiegłego wieku. Obiekty te wybudowano pomiędzy Wartą a Odrą pośród malowniczych terenów w celu odparcia ataku ze strony polskich sił zbrojnych. Międzyrzeckie bunkry przyciągają turystów z całego świata robiąc wrażenie swym rozmachem, jak i rozwiązaniami inżynieryjnymi.

Elementem wzbudzającym do dziś podziw jest system podziemnych korytarzy o łącznej długości 32 km! W jego skład wchodzi między innymi podziemne dworce kolejowe oraz podziemne magazyny zaopatrzenia. W obrębie podziemi funkcjonuje największy w Europie rezerwat nietoperzy będą-



cy zimową kryjówką dla ponad 38 tysięcy tych skrzydlatych ssaków.

Od roku 2013 turyści mogą podziwiać odnowiony Panzerwerk 717. Trasa krótka trwa do 1,5 h, Trasa długa do 2,5 h.

Pomiędzy 16 kwietnia a 31 sierpnia dostępne są trasy ekstremalne, od 3 godz. do nawet 8 godzin podziemnych wędrówek. Z uwagi na czas trwania zwiedzania, jak i warunki

zalecamy odpowiednie przygotowanie się.

Turyści powinni posiadać własne latarki z zapasem baterii, prowiant i ciepłe ubrania oraz odpowiednio wygodne i wodoodporne buty z racji zalegającej w korytarzach wody.

Od 16 kwietnia do 15 sierpnia jest przejazd kolejką podziemną na wybranych trasach.

1. Muzeum jest czynne dla zwiedzających od poniedział-

ku do niedzieli w godzinach 8.00-15.00

2. W celu usprawnienia ruchu turystycznego wprowadzona została rezerwacja telefoniczna pod numerem telefonu 957419999, 509868965

Szczegółowe informacje na stronach internetowych bunkry.pl Facebook oraz telefonicznie.

Siedziba Muzeum znajduje się w Pniewie pomiędzy Międzyrzeczem a Świebodzinem (2 km od dawnej drogi krajowej nr 3)

#### DANE ADRESOWE:

**Międzyrzecki Rejon Umocniony  
- Muzeum Fortyfikacji i Nietoperzy  
w Pniewie**

Pniewo 2, 66-300 Międzyrzecz

Strona internetowa: [www.bunkry.pl](http://www.bunkry.pl)

Profil FB: [www.facebook.com/bunkrypl](https://www.facebook.com/bunkrypl)

Telefon:

**957419999, 509868965**



## Zajazd fojutowo

Noclegi

Restauracja

Browar

Pizzeria

Grill

Baseny

Place zabaw z dmuchańcami

Wypożyczalnia rowerów  
oraz sprzętu wodnego

Snowtubbing, stok narciarski

i wiele więcej

Fojutowo 7a, 89-504 Legbąd

☎ 52 334 15 00

[www.zajazd-fojutowo.pl](http://www.zajazd-fojutowo.pl)

MATERIAL INFORMACYJNY GMINY SUPRAŚL

0011522583



Zalew Zajma Supraśl



Szlak bioróżnorodności Supraśl



# Uzdrowisko Supraśl

## – Podlaskie wrota po zdrowie



**Są miejsca, które od pierwszej chwili zwalniają tempo życia. Gdzie zamiast miejskiego hałasu słychać śpiew ptaków, zamiast pośpiechu – szum sosen, a powietrze pachnie żywicą i lasem. Takim miejscem jest Supraśl – malownicze miasteczko ukryte w sercu Puszczy Knyszyńskiej, zaledwie kilkanaście kilometrów od Białegostoku. To jedno z najbardziej niezwykłych miejsc Podlasia – połączenie natury, historii i uzdrowskiego klimatu.**

Supraśl nie bez powodu nazywany jest perłą Puszczy Knyszyńskiej. To ponad pięć wieków historii zapisanej na pograniczu kultur, religii i narodów. Przez stulecia spotykały się tutaj wpływy polskie, litewskie, białoruskie i wschodnie tradycje chrześcijańskie, tworząc miejsce o wyjątkowej atmosferze.

Historia miasta rozpoczęła się w 1500 roku. Według legendy prawosławni mnisi św. Bazylego puścili nurtem rzeki drewniany krzyż z relikwiami, prosząc o wskazanie miejsca pod budowę klasztoru. Tam, gdzie zatrzymał się krzyż, narodził się Supraśl. Fundator klasztoru, Aleksander Chodkiewicz – marszałek Wielkiego Księstwa Litewskiego – stworzył przestrzeń, która przez kolejne wieki stała się ważnym ośrodkiem duchowym, kulturowym i gospodarczym regionu.

To właśnie wokół klasztoru rozwijało się życie miasta. Monaster należał kolejno do prawosławnych, bazylianów i katolików różnych obyczajów, stając się symbolem wielokulturowego Podlasia. W XVIII wieku działała tu slyn-



Rynek w Supraślu



Monaster Zwiastowania Przenajświętszej Bogurodzicy Supraśl

na oficyna wydawnicza, w której publikowano ważne dzieła literackie i religijne. To również tutaj odkryto bezcenny Codex Suprasliensis – jeden z najstarszych zabytków piśmiennictwa słowiańskiego.

Drugi ważny rozdział historii Supraśla rozpoczął się w XIX wieku. Do miasta przybyli przedsiębiorcy Wilhelm Zachert i Adolf Buchholtz, rozwijając przemysł włókienniczy. Powstawały fabryki, rozwijał się przemysł drzewny, a Supraśl stał się znaczącym ośrodkiem gospodarczym regionu. Ślady tej epoki do dziś odnaleźć można w zabytkowej architekturze miasta.

Rozwój przerwała II wojna światowa. Zniszczono zakłady przemysłowe, zdevastowano klasztor, a wysadzona została także słynna cerkiew Zwiastowania NMP. Supraśl jednak podniósł się z wojennych ruin i dziś przeżywa kolejny rozkwit – tym razem jako miejscowość turystyczna i uzdrowska.

Nieprzypadkowo właśnie tutaj powstało jedyne na Podlasiu uzdrowisko nizinne o charakterze klimatyczno-borowinowym. Już w okresie międzywojennym odkryto, że miejscowy mikroklimat ma wyjątkowo korzystny wpływ na zdrowie. Powstały sanatoria dla osób cierpiących na choroby płuc i rekonwalescentów. Okazało się, że balsamiczne powietrze przesycone aromatem sosnowych lasów działa jak naturalny inhalator.

Dziś lecznicze właściwości Supraśla są oficjalnie potwierdzone. Klimat, czyste powietrze oraz złoża borowin wspierają leczenie chorób układu oddechowego.

MATERIAL INFORMACYJNY GMINY SUPRAŚL



Pałac Buchholtzów Supraśl



Rzeka Supraśl



Zagroda pokazowa żubrów w Kopnej Górze

wego, schorzeń kardiologicznych, ortopedycznych i reumatologicznych.

Największym skarbem miejscowości pozostaje jednak przyroda. Supraśl położony jest na leśnej polanie otoczonej sosnowymi borami Puszczy Knyszyńskiej. Powietrze przesycone jest fitoaerolami i olejkami eterycznymi wydzielanymi przez las. To naturalna terapia dla organizmu – szczególnie cenna dla osób szukających odpoczynku, regeneracji i wyciszenia.

Miejsce „czarne złoto”, czyli borowiny, od lat wykorzystywane są w zabiegach leczniczych i rehabilitacyjnych. Wokół miasta rozciąga się swoisty Leśny Park Uzdrowiskowy – sieć tras spacerowych, ścieżek rowerowych, szlaków nordic walking, tras konnych i narciarskich. Można tu odpoczywać aktywnie o każdej porze roku.

Jednak Supraśl to nie tylko zdrowie i przyroda. To również fascynująca podróż przez historię i architekturę.

Sercem miasta pozostaje monumentalny zespół klasztorny Zwiastowania Najświętszej Marii Panny –

miejsce narodzin Supraśla. W jego obrębie znajduje się odbudowana gotycka cerkiew obronna, jeden z najbardziej charakterystycznych zabytków regionu. W dawnym Pałacu Opatów mieści się dziś Muzeum Ikon – nowoczesna, multimedialna przestrzeń prezentująca sztukę sakralną wschodniego chrześcijaństwa.

Spacerując po mieście warto zajrzeć do Pałacu Buchholtzów – dawnej rezydencji właścicieli fabryk włókienniczych, otoczonej zabytkowym parkiem. Obecnie mieści się tu Liceum Plastyczne im. Artura Grottgera.

Niepowtarzalny klimat tworzą także Domy Tkaczy przy ulicy 3 Maja – charakterystyczne budynki przypominające o przemysłowej przeszłości miasta. Warto zobaczyć również Starą Poczta, dawny Dom Ogrodnika, czy modernistyczny Dom Ludowy.

Na miłośników kultury czeka Teatr Wierszalin – jedna z najbardziej cenionych scen teatralnych w Polsce, znana daleko poza granicami regionu.

Ślady wielokulturowej historii odnaleźć można również na supraskich nekropoliach. Kaplice grobowe Zachertów i Buchholtzów, prawosławne i katolickie cmentarze czy pobliski cmentarz Powstańców Listopadowych w Kopnej Górze przypominają o bogatych dziejach tych ziem.

Ciekawostką pozostaje Supraślski System Wodny – XVI-wieczne dzieło zakonników obejmujące kanały, groble i stawy. To niezwykle przykładowe myślenie hydrotechniczne, który przez stulecia wspierał rozwój miasta.

Dziś Supraśl jest miejscem, w którym natura spotyka historię, a zdrowie idzie w parze z wypoczynkiem. Kameralne uliczki, zabytki, lokalna kuchnia, wydarzenia kulturalne i wyjątkowa atmosfera sprawiają, że chce się tu zostać dłużej.

To nie tylko brama do Puszczy Knyszyńskiej. To prawdziwe podlaskie wrota po zdrowie – miejsce, które pozwala złapać oddech, odzyskać siły i odkryć Podlasie z jego najpiękniejszej strony.

0011522595

## SUPRAŚL I DRUSKIENIKI ODKRYJ SKARBY UZDROWISK!

Bezpłatna aplikacja mobilna



POBIERZ TERAZ!





# Skorzystaj z tych rad, gdy będziesz mieć pecha i zgubisz się w lesie

## Zgubiłem się w lesie i co dalej?

Szpecially na nowych, nieznanach dotąd terenach można zbczyć z wyznaczonej trasy. Nie mając mapy, łatwo o panikę. Warto jednak wiedzieć, że las też da się czytać i zostawia on wskazówki, które pomogą w dotarciu do wyjścia.

ruchliwa droga, po której poruszają się samochody. Czasem uda się odnaleźć jakiś charakterystyczny punkt, który doprowadzi do miejsca, które znamy. Jeśli kompleks leśny jest mały i do zmroku daleko, można pokusić się o samodzielne kierowanie się pobliską ścieżką, która prędzej czy później doprowadzi do wyjścia, lepiej jednak znaleźć bezpieczne punkty i poprosić o pomoc, aby uniknąć stresu i krążenia po zaułkach.

Jeśli posiada się działający telefon i nawigację, ona pokieruje nas na obrzeża lasu, jeśli jednak nie mamy możliwości skorzystać z systemu GPS, należy zaufać oznaczeniom leśnym. Każdy las posiada słupki, które są ustawione w regularnych odległościach. Najczęściej są to białe betonowe konstrukcje, gdzie widnieją czarne numery. Podążając za nimi, trafi się do konkretnego oznaczenia drogi oddziałowej i numeru, który można podać służbom ratunkowym przy zgłoszeniu. Pomocne mogą być też ambony łowieckie z numerami czy stosy drewna - każdy z nich ma dedykowaną tabliczkę, po której leśnicy mogą zlokalizować położenie.

Gdy uda się znaleźć punkt, który pozwala ustalić, w jakiej części lasu się znajdujemy, warto tam zostać i poczekać na wsparcie. Na nieznanach terenach nie ma co zwlekać z decyzją o powiadomieniu służb, późne godziny i zmrok utrudniają poszukiwania. Numeracje leśne są też istotne, gdy posiada się w telefonie mapę terenu, dzięki niej łatwo sprawdzić, jaki oddział leśny aktualnie zajmu-

jemy. Lasy Państwowe zachęcają do pobrania aplikacji mobilnego Banku Danych o Lasach. Wyświetla ona konkretne mapy, działa w trybie offline, co pozwala zapisać trasę i bezpiecznie wrócić do domu.

## Przezorność to klucz do sukcesu w trudnych sytuacjach

Z każdej sytuacji jest wyjście, czasem jednak lepiej myśleć z wyprzedzeniem. Przygotowanie się do leśnej wędrówki zaoszczędzi nerwów, pozwoli też reagować, gdy znajdziemy się w kłopotliwej sytuacji. Leśnicy zalecają, by nie wybierać się na wycieczki późną porą, gdy trudniej ustalić lokalizację, nie chodzić samotnie, zabrać ze sobą odpowiednią odzież, obuwie, jedzenie, wodę i sprzęt, jak latarka, kompas czy powerbank do ładowania telefonu, nie oddalać się od miejsc, które znamy - zwłaszcza ruchliwych ścieżek czy punktu wyjścia, a także realnie oceniać czas, który zamierzamy spędzić na łonie natury. Warto też powiadomić bliskie osoby o celu wycieczki, będą mogły zareagować, gdy czas pobytu znacznie się wydłuży.

Stres jest złym doradcą, dlatego odpowiednia znajomość lasu powinna być wyznacznikiem do dalszych wędrówek. Amatorom zaleca się trzymanie na obrzeżach, najlepiej w grupach; oddalanie się może sprawić, że nagle zabłądzimy. Lepiej też wybierać lasy, które są nam znane i znajdują się blisko miejsca zamieszkania, nowe punkty na mapie mogą utrudniać orientację w terenie.

Jeśli mamy marną orientację w terenie to nie wybierajmy się do lasu sami

REKLAMA 0011516726



Tu czas płynie wolniej



Pestkownica  
REZYDENCJA NAD JEZIOREM

Wakacje nad jeziorem w sercu lasu.  
Idealne miejsce na prawdziwy odpoczynek.

Zarezerwuj pobyt → link do strony  
[www.pestkownica.com.pl/wakacje/](http://www.pestkownica.com.pl/wakacje/)

tel. 502 606 847

## Katarzyna Zawada

Wiosna to czas wzmożonej aktywności fizycznej. Wielu z nas chętnie odwiedza lasy, aby odpocząć lub poszukać pierwszych grzybów. Nic tak nie odpręża, jak wizyta w cichym, pachnącym przyrodą otoczeniu. Relaks może przybierać różną formę - spaceru z psem, biegu lub wędrówki w celu poznawania gatunków roślin lub zwierząt.

## Nie panikować, a działać. Las to nie labirynt

Czas płynie wolniej, zapomina się o świecie i nagle znajduje się w miejscu, które wydaje się obce. Co roku pojawiają się zgłoszenia, szczególnie dotyczące osób starszych, które straciły orientację w terenie np. w trakcie zbierania kurek lub prawdziwków. Zarówno służby, jak i leśnicy, apelują, aby w takiej sytuacji przede wszystkim zachować spokój. Chaotyczne ruchy i panika tylko pogarszają sytuację. Wśród drzew żyją też dzikie zwierzęta, które mogą płoszyć się lub reagować nerwowo na nasze nienaturalne zachowanie.

Warto najpierw odpocząć i zastanowić się, w którym momencie straciliśmy z oczu znaną ścieżkę. Czasem pomaga wyłączenie słuchu, być może w pobliżu znajduje się

# NOWA LETNIA STREFA REKREACJI już otwarta!

Zapraszamy!



[www.termyuniejow.pl](http://www.termyuniejow.pl)

# ODKRYJ SUWAŁKI

Szukasz miejsca, gdzie cała rodzina - od najmłodszych po seniorów - znajdzie coś dla siebie? **Suwałki i otaczająca je Suwalszczyzna to region, który doskonale sprawdzi się jako cel wakacyjnej wyprawy.**

Położone w północno-wschodnim zakątku Polski, **Suwałki oferują nie tylko piękne krajobrazy i czyste powietrze, ale też ogromną dawkę relaksu i przygód, które można przeżyć wspólnie z bliskimi.**

To, co najbardziej przyciąga turystów do Suwałk, to nieskażona przyroda i ogromne przestrzenie, które sprzyjają aktywnemu wypoczynkowi.



**VISITSUWALKI.PL**

**Region to prawdziwy raj dla miłośników aktywnego wypoczynku.** Wskocz na rower i odkryj malownicze szlaki prowadzące przez Suwalski Park Krajobrazowy, jedną z najpiękniejszych tras w Polsce. Widoki na polodowcowe wzgórza, jeziora i zielone łąki zapierają dech w piersiach.

A może wolisz wodne przygody? Rzeka Czarna Hańcza i Jezioro Wigry to idealne miejsca na spływ kajakowy. **Krystalicznie czysta woda, dzika przyroda i spokojna tafla jeziora pozwolą Ci się zrelaksować i poczuć prawdziwy kontakt z naturą.** To doskonała propozycja dla rodzin, par i grup przyjaciół.

**Odwiedzając Suwałki poznasz pradawne dzieje walecznych Jaćwingów.** Jednego z najbardziej potężnych i wojowniczych ludów bałtyjskich. Możesz zobaczyć jak wyglądało ich życie, ich wierzenia i osady.

Spotkaj krasnoludki! Tak, krasnoludki i sierotkę Marysię. **W muzeum pochodzącej z Suwałk Marii Konopnickiej,** znajdziesz również jedną z najnowocześniejszych w Polsce wystaw multimedialnych, przedstawiających życie poetki.



Odwiedzając Suwałki w czerwcu przekonasz się też, że Suwałki są **ODLOTOWE!** 27 czerwca odbywać się będzie „**Odlotowe Suwałki Air Show**”. Największe cywilne widowisko lotnicze w północno-wschodniej Polsce, którego misją jest połączenie ekstremalnych emocji na niebie z rodzinną atmosferą na ziemi. Odrzutowce, helikoptery, samoloty historyczne oraz motolotnie w trzech blokach pokazów.

Suwałki to też blues! **Suwałki Blues Festival.** To największy plenerowy festiwal tej muzyki w Polsce! Ten trzydniowy festiwal popularny jest wśród fanów blues'a na całym świecie, który odbędzie się w pierwszy weekend lipca.



Jeśli chcesz spędzić urlop, który połączy aktywność, relaks i bliskość rodziny – **Suwałki będą wyborem, którego nie pożałujesz.** Czyste powietrze, gościnni ludzie, brak miejskiego zgiełku i niespieszna atmosfera sprawiają, że **warto wybrać to miasto jako miejsce na tegoroczne wakacje.**



**DOWIEDZ SIĘ  
WIĘCEJ**



FOT. WALDEMAR WYLEGAŁSKI/POLSKA PRESS

Wizyta na łonie natury pomaga ukoić nerwy i zregenerować organizm

## Na urlop wybierz puszcę, w niej znajdziesz spokój i bogactwo natury

Wymarzone wakacje wcale nie oznaczają zagranicznego wyjazdu z wykupionym all inclusive. Amatorzy błęgiego odpoczynku mogą skorzystać z polskich kurortów, aktywni mogą postawić na zwiedzanie lub spacer na łonie natury. Każdy region kryje w sobie odcienie zieleni, warto wybrać m.in. wycieczki po puszcach.

### Katarzyna Zawada

Tam, gdzie natura rządzi się swoimi prawami, można przyjemnie spędzić czas. Spacer po krajowych puszcach to idealna rozrywka nie tylko w okresie letnim, ich uroki można podziwiać o każdej porze roku. Warto wiedzieć, że puszcza to nie samo, co las. Wyróżnia się ogromną powierzchnią i brakiem większej ingerencji człowieka. Pozostawiona w pierwotnym stanie często kryje w sobie wiekowe drzewa, rzadkie gatunki roślin czy zwierząt, a także unikalne siedliska. Każda puszcza jest więc dużym lasem, ale już nie każdy las stanowi puszcę.

### Uroki przyrody można odkrywać w całej Polsce

W Polsce wyróżnia się ok. 30 puszczy, kilka jednak zasługuje na szczególną uwagę. Najbardziej znane są m.in. Puszcza Kampinoska, Puszcza Białowieska, Puszcza Augustowska, Puszcza Notecka, Puszcza Niepołomska czy Puszcza Solska. Ta ostatnia w maju zmagala się z ogniem, leśnicy wciąż szacują straty i planują odnowienie terenu. Większość obszernych puszczy znajduje się w regionach obfitujących w inne atrakcje. Można więc nie tylko skorzystać z dobrodziejstwa otaczającego środowiska, ale zaplanować też aktywne zwiedzanie położonych obok miejscowości.

### Podlaskie pełne atrakcji turystycznych

Wielu turystów z chęcią odwiedza Puszcę Białowieską. Położona na Podlasiu i wpisana na listę UNESCO stanowi ciekawy kierunek jednodniowej wycieczki. Na jej terenie utworzono Białowiecki Park Narodowy. Część terenu przeciąga się na stronę Białorusi. Wyróżnia się bogatą, dziką i nietkniętą przez wieki przyrodą, niektóre drzewa mają po kilkaset lat. Charakterystyczne dla tego terenu jest występowanie łosi, rysiów, żubrów czy rzadkich roślin i grzybów. Odwiedzający mają do dyspozycji specjalne trasy, idealne dla spacerowiczów lub rowerzystów.

Województwo podlaskie kryje w sobie również Puszcę Augustowską, część jej obszaru pokrywa Wigierski Park Narodowy. Teren zasięgiem obejmuje Polskę, Litwę i Białoruś. Zwiedzający mogą skorzystać ze szlaków, także kajakowych. Wśród

drzew kryją się wilki, łosie, sowy czy bociany czarne. Miłośnicy wody mogą podziwiać m.in. przepływającą Czarną Hańczę czy Kanał Augustowski.

### Nie tylko na grzyby. Wśród drzew można podziwiać naturę

Puszcza Kampinoska to kolejny dar natury, który warto zobaczyć. Rozległy teren położony jest w pobliżu Warszawy, tam też wydzielono Kampinoski Park Narodowy. Na uwagę zasługują występujące bagna i wydmy, a także łosie lub wydry, na które można natknąć się w trakcie wycieczki. Większość drzew porastających puszcę stanowią sosny.

Puszcę Notecką chwalą nie tylko grzybiarze, którzy co roku wynoszą kosze pełne maślaków czy podgrzybków. Ogromny kompleks sosen na terenie Wielkopolski i fragmente Lubuskiego przyciąga przyjezdnych, którzy chcą odpocząć w ciszy na łonie natury. Oko cieszą wydmy i piaszczyste ścieżki, można natrafić na jelenie, sarny czy żurawie.

Relaks wśród drzew niedaleko Krakowa? Dzikość terenu to urok Puszczy Niepołomskiej. Liczne trasy rowerowe i piesze przyciągają co weekend nie tylko okolicznych mieszkańców. Większość terenów stanowią te wilgotne i bagienne, co odróżnia puszcę od piaszczystych. Na terenie leśnym znajduje się ośrodek hodowlany z żubrami, są też bogate zasoby ptaków i płazów.

Przedstawione tereny to tylko ułamek tego, co oferuje Polska. Lista puszczy, które warto zobaczyć jest dłuższa i każdy ma możliwość zapoznania się z ich urokami. Nie da się jednoznacznie ocenić, które tereny zalicza się do najpiękniejszych, jest to subiektywna opinia. Niektórzy polecają też inne rozległe obiekty leśne, jak np. Bory Tucholskie. Wszystkie kryją w sobie cenne okazy flory i fauny, a także dają okazję do złapania oddechu od wielkomiejskiego pędu.



**W Polsce wyróżnia się ok. 30 puszczy, kilka jednak zasługuje na szczególną uwagę.**

REKLAMA

gwizdowka.pl

# Wypocznij na Kaszubach

- 130 miejsc noclegowych w hotelu
- około 70 domków całorocznych
- park wodny
- boisko do gier i zabaw
- miejsce na ognisko
- park linowy



- gokarty
- bowling
- małpi gaj
- bajkowy zamek
- rowerki wodne
- wakeboarding
- 4 sale bankietowe (45-180 osób)



Na Gwizdówce



Załokowo 18a - Kaszuby


502 944 088



## POZNAJ HISTORIĘ, ODKRYJ MAGIĘ

### RYS HISTORYCZNY

Zamek Krzyżtopór w Ujeździe - ruina pełna magii i tajemniczości wzniesiona w latach 1621-1644 z inicjatywy Krzysztofa Ossolińskiego, wojewody sandomierskiego. Zamek wzniesiony w typie *palazzo in fortezza* projektu Wawrzyńca Senesa, była największą siedzibą magnacką w Europie przed powstaniem Wersalu, która przetrwała w pełnej krasie tylko 11 lat. Symboliczna architektura obiektu obejmowała 365 okien, 52 komnaty, 12 sal, 4 wieże - odpowiadające dniom, tygodniom, miesiącom i porom roku. Splądrowany podczas Potopu Szwedzkiego, a w XVIII w. ostatecznie zniszczony przez wojska rosyjskie (Konfederacja Barska). Mimo tak krótkiego okresu świetności, ruiny budzą zachwyt i stanowią zabytek klasy międzynarodowej.

więcej na [www.krzyztopor.org.pl](http://www.krzyztopor.org.pl)



### KASA BILETOWA/PRZEWODNIK:

+48 15 860 11 33  
ADMINISTRACJA:  
+48 511 453 697

### HISTORICAL BACKGROUND

Krzyżtopór Castle in Ujazd is a magical and mysterious ruin, constructed in the years 1621-1644 at the initiative of Krzysztof Ossoliński, the Voivode of Sandomierz. The castle is a typical example of *palazzo in fortezza* by Wawrzyniec Senes and was the largest magnate's residence in Europe before the construction of the Palace of Versailles, surviving in all its glory for only 11 years. The symbolic architecture of the castle included 365 windows, 52 chambers, 12 halls, 4 towers - corresponding to the days, weeks, months, and seasons of the year. It was plundered during the Swedish Deluge and ultimately destroyed in the 18th century by Russian troops (during the Bar Confederation). Despite this short period of its glory, the ruins will arouse admiration and remain a monument of international class.



[krzyztopor@krzyztopor.org.pl](mailto:krzyztopor@krzyztopor.org.pl)



Ujazd 73, 27-570 Iwaniska

# Tego lepiej nie robić w lesie, bo skończyć się to może srogim mandatem

**W Polsce obowiązuje otwarty dostęp do lasów państwowych**



**Katarzyna Zawada**

**Spacer z psem? Całodniowe grzybobranie?** Las to idealne miejsce do spędzenia wolnego czasu. Okazuje się, że mimo wolnej przestrzeni, nie wszystko można tam zrobić. Co więcej, za niektóre działania leśnicy przewidują wysokie kary.

Podczas pobytu w lesie trzeba przestrzegać przepisów. Strażnicy leśni za niektóre wykroczenia mogą nałożyć mandaty, na drodze sądowej koszty mogą znacznie wzrosnąć. Nie chodzi tu tylko o przewinięcia, jak wyrzucanie śmieci. Pewne zasady trzeba znać, o niektórych zasadach informują też znaki rozmieszczone w przestrzeni leśnej. Zanim zaplanujemy wycieczkę na łono natury, lepiej dobrze się do niej przygotować i nie narażać na straty finansowe.

## **Grzybobranie bez przeszkód, ale trzeba być ostrożnym**

Najczęściej w lesie zbieramy grzyby, nie jest to jedyna aktywność, jaką można tam podjąć. Wielu z nas uwielbia biegać lub spacerować wśród dębów i świerków. Trzeba jednak wziąć na siebie odpowiedzialność za przyrodę i zwierzęta. Każdy człowiek jest gościem. Poszanowanie otaczającego środowiska jest kluczowe.

Prawdziwe grzybobranie zaczyna się jesienią, jednak pierwsze kurki, maślaki czy prawdziwki będą występować już wcześniej. Wiosną i latem nie brakuje chętnych na zbieranie mniej popularnych gatunków. Trzeba pamiętać, aby grzyby zbierać zgodnie z prawem. Nie wolno tego robić m.in. w parkach narodowych czy rezerwach, ponadto zabrania się niszczenia grzybów (nawet trujących i niejadalnych, które stanowią pożywienie dla innych gatunków) i grzybni, a także zbierania okazów pod ochroną. Dodatkowo grzybów nie można zbierać

tam, gdzie jest okresowy lub stały zakaz wstępu lub las stanowi własność prywatną.

Ponadto w lesie nie wolno hałasować, czy też wchodzić na uprawy leśne do 4 m wysokości, ostoje zwierząt lub drzewostany nasienne. Zabrania się zanieczyszczenia gleby i wód, a także niszczenia gniazd czy gruntu. W przypadku zagrożenia pożarowego leśnicy mogą wprowadzić okresowy zakaz wstępu.

## **Zapałek lepiej nie używać wśród zieleni**

W lasach obowiązuje zakaz wjazdu samochodem, chyba że jest to oznaczone odpowiednim znakiem, np. na drogach leśnych. Nie wolno też poruszać się quadem lub motocyklem. Maszyny nie tylko burzą spokój zwierząt, mogą też powodować straty w okazach przyrody, niekiedy tych chronionych. Na co jeszcze jest trzeba zwrócić uwagę? Kluczowe jest

trzymanie porządku; zaśmiecanie i pozostawianie odpadów może się skończyć mandatem. Dziś śmieci w lesie stanowią duży problem, zwłaszcza, gdy są składowane. Leśnicy nie raz znajdują tam stare opony lub pozostałości budowlane po remontach.

Podobnie rozpalamie ogniska i wzniesienie ognia. W przypadku kar za rozniecanie ognia czy wypalanie traw warto pamiętać o zmianach, obowiązuje nowelizacja przepisów. Od tego roku maksymalna grzywna znacznie wzrosła do kilkudziesięciu tysięcy złotych.

## **Drewno z lasu pozyskasz, ale legalnie**

Osoby, które zabierają psa na spacer, muszą trzymać go na smyczy. Obowiązek wynika z potrzeby ochrony dzikich zwierząt i bezpieczeństwa samego pupila. Leśnicy przypominają również o sposobach pozyskiwania drewna, szczególnie w okresie jesienno-zimowym. Nie można tego robić na własną rękę, ścinając drzewa lub gałęzie - dostęp do surowca jest możliwy tylko na zasadach wyznaczonych w konkretnym nadleśnictwie, warto więc wcześniej skontaktować się z placówką. Można zakupić gotowe drewno lub umówić się na samowyrób.

To, jaka będzie kara za kradzież drewna, zależy od tego, jaką miało wartość. Przy mniejszej kwocie przepisy reguluje Kodeks wykroczeń, przy większej Kodeks karny. Wskazane przepisy odnoszą się do sytuacji, gdy doszło do kradzieży drzewa, mowa tu o stanie surowym, np. po walonym czy pozostałym po wyrębieniu okazy. Wynoszenie gałęzi, mchu czy ściółki regulowane jest innym artykułem.

Oprócz kary finansowej, w niektórych przypadkach można ponieść konsekwencje prawne.



**Mandat w lesie mogą wystawić strażnicy leśni, pracownicy Służby Leśnej, policjanci, funkcjonariusze Straży Parku, Straży Granicznej ale i strażnicy gminni czy leśni**

**W Polsce każdy może zbierać grzyby, o ile dany gatunek nie jest na liście gatunków chronionych**

REKLAMA

0011522205



VI ŚWIATOWY FESTIWAL  
WIKLINY I PLECIONKARSTWA

3-6 WRZEŚNIA 2026  
NOWY TOMYŚL

[www.festiwal-wiklina.pl](http://www.festiwal-wiklina.pl)









# YOGA &



# PIIATES



# W PARKU STAREGO BROWARU

POWERED BY



HARMONOGRAM: WWW / IG / FB  
LETNIE CZWARTKI 18:00 / WSTĘP FREE

# STARY BROWAR



FOT. JOANNA BORON

Wakacje to idealny moment do zatrzymania się w ciszy i oderwania od codzienności. Las to idealne miejsce by tej ciszy poszukać

# Spacer po lesie przynosi same korzyści. Obniża poziom stresu, pomaga lepiej spać

**Przy zawrotnym tempie pracy i życia**, często brakuje czasu na relaks. O chwilę oddechu łatwo na wsiach, ale czy w mieście lub na terenach podmiejskich da się ją znaleźć? Tu z pomocą przychodzą lasy.

Emil Hoff

Las to bogactwo roślin i zwierząt. Wśród drzew można znaleźć ukojenie, a lista zalet wydaje się nie mieć końca. Choć na przyrodę trzeba uważać, np. podczas grzybobrania, gdy mogą trafić się nieznane i trujące gatunki, warto korzystać z dobrodziejstwa natury. Jeśli człowiek szanuje otaczającą go florę i faunę, ona odwdzięczy mu się tym samym. Trzeba jednak pamiętać o kilku zasadach. Dzikich zwierząt nie wolno zaczepiać, dokarmiać, płoszyć, zabierać ich młodych, należy też zachować ciszę i odpowiedni dystans. W przypadku roślin zabrania się zrywania chronionych gatunków i niszczenia m.in. runa leśnego.

Wizyty w lesie szczególnie działają na osoby prowadzące intensywny tryb życia. To tam można się

wyciszyć i obniżyć poziom hormonu odpowiadającego za stres. Leśnicy zwracają uwagę, że w naturalnym środowisku używa się uwagi mimowolnej, co sprawia, że umysł odpoczywa. Czasem wystarczy krótki spacer lub jazda na rowerze, aby poczuć się lepiej po ciężkim dniu. To także świetna alternatywa dla młodych osób, które zamiast trwonić godziny na wpatrywanie się w ekran telefonu lub telewizora, mogą zapewnić sobie aktywny wypoczynek lub pobyt na świeżym powietrzu.

## Jeden spacer już poprawia zdolność koncentracji

Napięcie ciała wpływa na koncentrację, jest mniejsza i trudniej skupić się na codziennych obowiązkach. Także brak ruchu i zła dieta nie sprzyjają dobremu samopoczuciu, dlatego warto jak najczęściej przebywać

na zewnątrz. W lesie można odreagować złe emocje, poczuć spokój i naładować baterie na kolejne dni. Zapach przyrody przywołuje też wiele przyjemnych wspomnień, kojarzy się z beztroską.

Taka terapia jest darmowa, a lasów w Polsce jest tak wiele, że każdy znajdzie swój ulubiony. Nawet krótkie wycieczki działają dobrze na zdrowie, można uniknąć depresji i poprawić odporność. Wśród śpiewających ptaków i szelestu traw wyzwalają się endorfiny, które automatycznie poprawiają nastrój. Ciężki dzień w pracy? Potrzeba odpoczynku od hałasu? Nadmierny stres? Poczucie może dać to, co nas otacza, czyli las.

## Kąpiel leśna jako forma skupienia się na naturze

Nie bez znaczenia jest aspekt poznawczy, każda wycieczka pozwala odkryć nowe gatunki roślin lub zwierząt, co pobudza kreatywność. Szczególnie istotne jest to w rozwoju dzieci, które w pierwszych latach życia poznają świat poprzez zmysły. Mogą też poprzez zabawę uczyć się, jak funkcjonuje las i jego mieszkańcy. W okresie jesiennym dobrym pomysłem

na wycieczkę jest wspólne grzybobranie lub zbieranie szyszek.

Niektórzy polecają takie kąpiele leśne, to nic innego jak całkowite oddanie się urokom lasu. Przynosi korzyści zarówno psychiczne, jak i fizyczne. Regularne wizyty wśród otaczającej przyrody obniżają ciśnienie, dotleniają organizm, mogą też wpływać na lepszy sen. Taka metoda powstała w Japonii, gdzie lasy stały się sposobem na przeciwdziałanie stresowi wśród mieszkańców. Głównym założeniem jest skupienie się na tym, co znajduje się obok, bez zbędnych dźwięków, obrazów i innych bodźców. Dotykanie drzew, słuchanie odgłosów zwierząt czy pozwala lepiej poczuć naturę i skupić się na własnych emocjach.

Las kryje w sobie różne kolory i zapachy, niezależnie od pory roku. Warto więc korzystać z tych uroków, zwłaszcza jeśli w pobliżu miejsca zamieszkania znajdują się tereny zielone. W świecie, w którym większość z nas jest przemęczona i musi radzić sobie z natłokiem informacji, naturalna odskocznia w formie kontaktu z naturą może znacznie poprawić samopoczucie.



**Dendroterapia (drzewolecznictwo) to naturalna metoda medycyny niekonwencjonalnej polegająca na czerpaniu energii z drzew poprzez ich dotykanie lub przytulanie.**



# ODKRYWAJ

# Szydłów







**O**toczony pierścieniem murów obronnych Szydłów to jedno z najciekawszych miasteczek w województwie świętokrzyskim. Choć niewielki, oferuje bogactwo atrakcji – średniowieczny zamek królewski, cztery świątynie różnych wyznań i malownicze położenie wśród śliwkowych sadów.

Szydłów to średniowieczna perła, zachwyca autentyzmem i historią. Po raz pierwszy wspomniany przez Jana Długosza, rozkwitł za panowania Kazimierza Wielkiego, który otoczył miasto murami obronnymi. To jedno z najlepiej zachowanych murów miejskich w Polsce. Często odwiedzany był przez królów. Najczęściej odwiedzał Szydłów Władysław Jagiełło – aż 17 razy. Do dziś można podziwiać monumentalną Bramę Krakowską i pozostałości innych bram.

Najcenniejszym zabytkiem jest Jagielloński Pałac Królewski – jedyna w kraju średniowieczna rezydencja królów polskich, która zachowała oryginalny kształt. W Skarbczyku mieści się Muzeum Zamków Królewskich z makietami, postaciami władców i cennymi artefaktami. W wakacje dziedziniec ożywa podczas turnieju rycerskiego – z pokazami walk konnych, łuczniczymi konkurencjami i rzemieślniczym jarmarkiem.

Szydłów to również miasteczko czterech świątyń. Gotycka fara św. Władysława skrywa ołtarz ze szkoły Wita Stwosza. W kościółku Wszystkich Świętych można podziwiać niezwykle średniowieczne polichromie – tzw. Biblię ubogich. Zespół kościoła Ducha Świętego i szpitala zachował się w formie trwałej ruiny. Wspaniale odrestaurowana XVI-wieczna synagoga jest jedną z najstarszych w Polsce i prezentuje bogate zbiory judaików.

Nie tylko historia przyciąga do Szydłowa. To stolica śliwki – co piąta polska śliwka pochodzi właśnie stąd. Latem i jesienią można spróbować lokalnych przysmaków: śliwek wędzonych, powideł, nalewek czy krówek z wędzoną śliwką. W sierpniu odbywa się tu Święto Śliwki – pełne muzyki, tradycji i aromatu wędzonych owoców.

Warto też zajrzeć do parku miejskiego, gdzie z wapiennych skał, na których zbudowano miasto, wyrasta imponujące, ponad 100-metrowe odsłonięcie geologiczne z niewielkimi jaskiniami. Według legendy to właśnie tam miał swoją kryjówkę zbój Szydło, założyciel miasta.

Szydłów można zwiedzać przez cały rok. Godziny otwarcia i zasady zwiedzania znajdują się na stronie [odkrywaj.szydlow.pl](http://odkrywaj.szydlow.pl).

#### Punkt Informacji Turystycznej w Szydłowie

ul. Staszowska 12, 28-225 Szydłów  
tel. 41 354 53 13  
[gck.turystyka@szydlow.pl](mailto:gck.turystyka@szydlow.pl)

#### Adresy URL

<https://odkrywaj.szydlow.pl>  
FILM „Odkrywa Szydłów”

[https://youtu.be/bM7m\\_gpYCh8](https://youtu.be/bM7m_gpYCh8)  
QR do filmu promocyjnego „Odkrywa Szydłów”





jeziora



FOT. JAROSŁAW POZDZIARSKI, FLICKR.COM

# Weekend nad Zalewem Zegrzyńskim. Dlaczego warto się tam wybrać?

Zaledwie kilkadziesiąt minut drogi od Warszawy znajduje się Zalew Zegrzyński, który od lat przyciąga spragnionych odpoczynku mieszkańców stolicy. To prawdziwa enklawa relaksu na Mazowszu. Co sprawia, że tak chętnie tu wracamy?

## Patrycja Seklecka

Zalew Zegrzyński to sztuczny zbiornik wodny utworzony na Narwi. Zlokalizowany w powiecie legionowskim, stanowi miejsce wypoczynkowe dla wielu mieszkańców Warszawy - wpływ na to ma zapewne niewielka odległość (od stolicy dzieli go trochę ponad 30 kilometrów), piękne tereny zielone oraz wiele atrakcji w pobliżu akwenu.

## Plaża nad Jeziorem Zegrzyńskim

Jeziorno Zegrzyńskie, jak każdy szanujący się akwen, posiada plażę - ba, jest ich nawet kilka!

Pierwsza z nich, Dzika Plaża w Nieporęcie, to jedna z najpopularniejszych nad całym zalewem. Znajdziecie tam także molo, alejkę idealną do spacerów i plac zabaw dla maluchów.

Jeżeli jednak nie przepadacie za tłumami, lepiej wybierzcie się na trochę mniej obleganą plażę w Serocku. Ta również ma wszystko, czego potrzeba do wypoczynku: swoje miejsce znalazły tam różne boiska, plac zabaw, a nawet molo.

Ci, którzy kochają ciszę i spokój, najlepiej odnajdą się na plaży przy ul. Spacerowej w Białobrzegach. Na liście nie może zabraknąć też największej plaży nad całym jeziorem - mieści się ona w Kompleksie Rekreacyjno-Wypoczynkowym Nieporęt-Pilawa.

## Zalew Zegrzyński: najciekawsze atrakcje

Powierzchnia Zalewu Zegrzyńskiego wynosi ponad 30 kilometrów kwadratowych - nic więc dziwnego, że wokół jeziora mieści się mnóstwo ciekawych miejsc i atrakcji. Tamtejsze tereny zachwycają cudowną przyrodą i obecnością zabytkowych obiektów, co sprawia, że wypoczynek nad wodą nie jest monotony.

## Twierdza Zegrze, czyli zabytkowe fortyfikacje

Te zbudowane przez Rosjan fortyfikacje powstawały na północnym brzegu Narwi w latach 1892-1895. Co ciekawe, twierdza ta razem z obiektami zlokalizowanymi

Zalew Zegrzyński to prawdziwa oaza relaksu na Mazowszu, niedaleko Warszawy

w Warszawie i Modlinie tworzyła Warszawski Rejon Umocniony, leżący w tamtym czasie na obrzeżach Cesarstwa Rosyjskiego. Dziś, choć zachowane w dobrym stanie, zabudowania są niedostępne dla zwiedzających.

## Tężnia solankowa w Nieporęcie. Miejsce dla tych, którzy dbają o zdrowie

Otwarta w połowie lipca 2022 roku tężnia to idealne miejsce dla tych, którzy w czasie wypoczynku chcą jeszcze bardziej zadbać o swoje zdrowie. Zlokalizowana na terenie Kompleksu Rekreacyjno-Wypoczynkowego, przyciąga nie tylko plażowiczów, ale także okolicznych mieszkańców, którzy chcą poprawić funkcjonowanie swojego układu odpornościowego i nerwowego.

## Port Nieporęt-Pilawa, czyli serce Jeziora Zegrzyńskiego

Port to prawdopodobnie najchętniej odwiedzany punkt nad Zalewem Zegrzyńskim. Całkiem długa promenada zachęca przyjezdnych do spacerów, a zlokalizowane tam wypożyczalnie sprzętu wodnego cieszą się ogromnym zainteresowaniem.

## Rezerwy przyrody

Okolice Zalewu Zegrzyńskiego słyną z pięknej przyrody, którą chronią powstałe tam rezerwy „Wąwóz Szaniawskiego”, „Wieliszewskie Łęgi”, „Jadwisin”.



**Jezioro Zegrzyńskie to zbiornik retencyjny na Narwi, utworzony w 1963 roku. Wybudowano go jako najniższy położony element kaskady zbiorników na Bugu.**

REKLAMA

0011519030

# ODKRYJ SWÓJ RAJ NAD JEZIOREM!



**Hotel Mikorzyn - miejsce, gdzie natura spotyka się z komfortem, a czas zwalnia, byś mógł w pełni cieszyć się chwilą.**

Położony w malowniczej okolicy, tuż nad brzegiem jeziora, nasz ośrodek oferuje idealne warunki do regeneracji sił, rodzinnych wakacji oraz aktywnego spędzania czasu.

Do wyboru oddajemy: domki letniskowe, przytulne pokoje, apartamenty.

Atrakcje dla każdego: przystań jachtowa, rowery wodne i kajaki, pomost dla wędkarzy, basen, sauna, plac zabaw, boisko do gry, tawerna

Nasz ośrodek to nie tylko wypocznik. To także doskonałe miejsce do organizacji: szkoleń i konferencji, imprez okolicznościowych i przyjęć weselnych.

HOTEL  
Mikorzyn

Zaplanuj swój  
pobyt już dziś!

Hotel Mikorzyn | Mikorzyn 1c, 62-561 Ślesin  
Tel. 63 243 70 41, 503 346 911 | [www.hotelmikorzyn.pl](http://www.hotelmikorzyn.pl)

MATERIAL INFORMACYJNY SAPIK

0011524647



Park Miejski FOT. M.KORKUS



Międzynarodowy Festiwal Balonowy FOT. M.KORKUS



# Szczecinek

## nie tylko na weekend!



**Szczecinek to pełne nie-zwykłego klimatu miasto, malowniczo położone wśród lasów, jezior, rzek i morenowych wzgórz. To wymarzone miejsce zarówno na kilkudniowy, weekendowy wyjazd, jak i na dłuższy pobyt.**

Rozciągające się w samym środku Szczecinka jezioro Trzesiecko sprawia, że komfortowo poczuć się tutaj wszyscy fani sportów wodnych oraz rekreacji i wypoczynku. Prawdziwą perłą turystyczną całego Pomorza jest wyciąg do nart wodnych i wakeboardu, jeden z dwóch najdłuższych tego typu obiektów na świecie.

Kolejną atrakcją wartą polecenia jest zabytkowy park, który rozciąga się wzdłuż jeziora. Już na przełomie XIX i XX wieku zyskał



Wakeboardzista FOT. Ł.PRZYBYSZ



Festiwal Światła FOT. ARCHIWUM SAPIK

prawdziwą renomę w naszej części Europy.

W parku znajduje się jeden z najstarszych obiektów w mieście – Zamek Książąt Pomorskich, liczne place zabaw, siłownie pod chmurką i Muszla Koncertowa.

Idealnym sposobem na poznanie innych najpiękniejszych zakątków miasta jest skorzystanie ze specjalnie przygotowanych tras spacerowych. Pierwszą z nich jest Szlak Szczecińskich Murali, który liczy obecnie trzynaście dzieł, skupionych przede wszystkim w centrum. Autorami murali są znani i cenieni na całym świecie artyści, m.in.: Tomasz Sętowski, Dariusz Miliński, Rafał Olbiński i Józef Wilkoń. Drugą jest Szlak Gryfa i Jesiotra. Gryf i Jesiotr to postacie znane z herbu Szczecinka. Gryf nawiązuje do książąt pomorskich, którzy przed wiekami władali Pomorzem Zachodnim, natomiast jesiotr przez stulecia królował w wodach pojezierza. Od niedawna na ulicach miasta możemy poznać te postacie od innej strony. Obaj, w duecie, występują w zabawnych scenkach, które nawiązują do najciekawszych turystycznie miejsc.

To tylko niektóre z urokliwych zakątków, które warto zobaczyć w Szczecinku. Przy okazji zwiedzania można wziąć udział w festiwalach, które organizowane są latem, np. w Międzynarodowym Festiwalu Balonowym czy Festiwalu Świata. Przyjedźcie i przekonajcie się zresztą sami!



Gryf i Jesiotr przed Szkołą Muzyczną FOT. S.BEZAK



Mural Don Kichot FOT. ARCHIWUM SAPIK

# Bijemy Węgrów na głowę. W Polsce jest aż 5 Balatonów, oni mają tylko jeden

Emil Hoff

O każdej porze roku warto zaplanować weekendową wycieczkę nad jezioro, a już zwłaszcza nad Balaton. Na szczęście nie trzeba wcale jechać na Węgry, by móc wypocząć nad Balatonem - w Polsce mamy aż co najmniej pięć jezior o tej nazwie!

Dlaczego mamy w kraju co najmniej pięć Balatonów i czemu wszystkie są w miastach, a nie na żadnych pojezierzach? Odpowiedź podsuwa historia.

Wszystkie krajowe Balatony są sztuczne - powstały stosunkowo niedawno, już po II wojnie światowej, w wyrobiskach różnego rodzaju kopalń.

Skoro współcześni Polacy tworzyli te jeziora, to też nadali im współczesną nazwę - Balaton, który kojarzył im się ze słynnym jeziorem na Węgrzech. Wakacje nad Balatonem były dla mieszkańców PRL spełnieniem marzeń o wypoczynku nad jeziorem z prawdziwego zdarzenia. Nic dziwnego, że tyle nowych zbiorników wodnych nazywano wówczas Balatonem.

Zobacz, gdzie w Polsce można znaleźć jeziora o nazwie Balaton. Co oferują turystom, w których można się kąpać? Zapraszam do krótkiego informatora.

## Balaton w Trzebini

Trzebiński Balaton dobrze nadaje się na weekendowe wycieczki. Jezioro powstało po tym, jak wody z podziemnych źródeł wypełniły wyrobisko po nieczynnym kamieniołomie wapienia. Lokalizacja zalewu jest bardzo wygodna - Balaton znajduje się praktycznie w centrum miasta i bywa nazywany „Sercem Trzebini”.

Balaton w Trzebini to bardzo urokliwy zbiornik wodny o powierzchni 3 ha, położony praktycznie w samym środku miasta. Po rewitalizacji w 2018 r. stał się kąpieliskiem z prawdziwego zdarzenia - mają tam nawet podwieszane baseny i tyrolkę!



FOT. MARIUSZ GUC, WIKIMEDIA

**Wszystkie krajowe Balatony są sztuczne - powstały stosunkowo niedawno, już po II wojnie światowej, w wyrobiskach różnego rodzaju kopalń.**

## Balaton w Sosnowcu (woj. śląskie)

W Śląskiem też mają swój Balaton. Tak nazywa się jezioro i ośrodek wypoczynkowy w Sosnowcu Porąbce. Jezioro o powierzchni 9,7 ha to dawne wyrobisko, z którego czerpano glinę na użytek kopalni węgla kamiennego „Kazimierz-Juliusz”. Już w latach 70. XX w. powstał w tym miejscu ośrodek rekreacyjny dla pracowników kopalni „Klimontów” (późniejsze „Czerwone Zagłębie”, do zamknięcia w 1999 r.).

Ośrodek przeżywał swoje lata świetności za komuny, z czasem jednak został zaniedbany. Na szczęście w ostatnich latach sosnowiecki Balaton przechodzi rewitalizację. W 2024 r. ukończono jej pierwszą część: nad jeziorkiem powstały alejki spacerowe i plac zabaw, postawiono pergolę, ławki i kosze na śmieci, odrestaurowano też stary zegar słoneczny. W 2025 r. ukończona została druga część projektu: na Balatonie pojawiły się pływające pomosty i podesty widokowe. W ciągu dwóch kolejnych lat - według zapowiedzi władz - ma powstać nad Balatonem plaża i oficjalne kąpielisko.

Trzymamy kciuki. Sosnowiecki Balaton jest bardzo ładny, a woda w jeziorze kusi czystością, której dowodem są ryby żyjące w zbiorniku.

## Balaton w Bydgoszczy (woj. kujawsko-pomorskie)

Balaton w Bydgoszczy to zalane wyrobisko, z którego korzystała pobliska cegielnia. Woda wypełniła je już po II wojnie światowej. Gdy w latach 70. XX w. budowano osiedle Bartodzieje, postanowiono wykorzystać sztuczne jezioro i stworzono wokół niego park o powierzchni ok. 5 ha. Balaton otoczono bulwarem spacerowym, stworzono też kąpielisko z pomostami, a zimą na zamrożonej tafli jeziora urządzano lodowisko (właśnie tu trenował np. słynny polski hokeista Andrzej Tkacz).

Na początku XXI w. cały park poddano rewitalizacji, tworząc wygodną plażę przy kąpielisku, a nawet ośrodek żeglarski. W parku znajduje się też skwer z placem zabaw.

## Balaton w Wodzisławiu Śląskim (woj. śląskie)

Ośrodek wypoczynkowy w tym miejscu stworzono już w latach 60. XX w.

Nosił prostą nazwę Ośrodek Sportów Wodnych w Wodzisławiu Śląskim i przyciągał miłośników relaksu nad wodą nie tylko z Wodzisławia, ale też z Rybnika czy Jastrzębia-Zdroju. Także i dziś wodzisławski Balaton, zarządzany przez Miejski Ośrodek Sportu i Rekreacji Centrum, cieszy mieszkańców i zachwyca turystów.

Przed wszystkim jezioro Balaton w Wodzisławiu jest pięknie położone, w dzielnicy Grodzisko, ale jednak nieco na uboczu, w lesie. Prowadzą do niego liczne ścieżki piesze i rowerowe, niedaleko jest też parking, więc łatwo się tu dostać. Latem działa tu strzeżone kąpielisko (wstęp jest darmowy) z wygodną piaszczystą plażą i molo. Można korzystać m.in. z rowerów wodnych i kajaków, na dzieci czeka wodny plac zabaw, są nawet wydzielone stanowiska dla wędkarzy.

Balaton w Wodzisławiu Śląskim ma też dodatkową, nietypową atrakcję. W pobliżu wznosi się tzw. baszta rycerska, czyli neogotycka wieża, zbudowana w XIX w. i odrestaurowana na początku lat 90., a potem znowu w 2021 r. Znajduje się na niej punkt widokowy.



**Warszawa też ma jezioro o tej nazwie, pośrodku otwartego w 2010 r. Parku Nad Balatonem w dzielnicy Praga-Południe. W sezonie można też wędkować w wodach jeziora.**

REKLAMA

0011521419

*Tu wypocznesz.*

**504 007 972**

domkidominikowo@gmail.com  
www.domkidominikowo.eu

**DOMKI DOMINIKOWO**

**DOMKI DOMINIKOWO**

SAUNA NA WODZIE • CISZA I NATURA

*Twoje miejsce na niezapomniany wypoczynek*

ZABAWA DLA DZIECI  
bezpiecznie i swobodnie

POMOST I PLAŻA  
zapewnią uroki  
wypoczynku nad wodą

KAJAKI, ROWERY,  
GRILL aktywności dla  
każdego

**PRZYtulNE WnęTRZA**  
z kominkiem na chłodniejsze wieczory

**DLACZEGO WARTO WYBRAĆ DOMKI DOMINIKOWO?**

- Klarowne jezioro z piaszczystą plażą.
- Sauna fińska na wodzie - jedyna taka w okolicy
- Kameralnie - tylko dwa domki, pełna prywatność
- Plac zabaw, miejsce na ognisko, psia plaża i dużo przestrzeni
- Idealne miejsce dla rodzin, par i grup przyjaciół

**SAUNA FIŃSKA NA WODZIE**  
relaks z widokiem,  
jakiego nie zapomnisz

**DOMINIKOWO, JEZIORO DOMINIKOWO**  
woj. zachodniopomorskie  
Pojezierze Drawskie  
ul. Leśna Polana 96, 73-220 Dominikowo

# MARINA SŁAWA

HOTEL  TAWERNA  PORT  
\*\*\*

## WYJĄTKOWE CHWILE NAD JEZIOREM SŁAWSKIM



KOMFORTOWE  
POKOJE I  
APARTAMENTY  
z widokiem  
na jezioro



WYŚMIENITA  
KUCHNIA  
restauracja  
i tawerna  
w porcie



ATRAKCJE  
DLA CAŁEJ  
RODZINY  
sport, relaks  
i zabawa



PORT  
I PRYZYTAŃ  
idealne miejsce  
dla żeglarzy



SZKLANA  
KOPUŁA  
NAD WODĄ  
Nocleg nad wodą  
lub dyskretna kolacja

**ZAREZERWUJ TERAZ**  
i ciesz się latem  
nad jeziorem!



  
**OSTATNIE  
WOLNE  
TERMINY!**

**KOMORA  
NORMOBARYCZNA**  
*Sece zdrowia  
w Marimie  
Sława*



+48 68 350 00 00



www.marinasława.pl



ul. Odrodzonego Wojska Polskiego 21, Sława



Jezioro Torfy to prawdziwa oaza spokoju na obrzeżach Warszawy.

# Nad tym warszawskim jeziorem rosną mięsożerne rośliny

Chciałbyś spędzić weekend w malowniczym, zacisznym miejscu, w lesie nad wodą, ale nie masz ochoty organizować dalekiej wyprawy? Nic prostszego – nawet **na obrzeżach Warszawy można znaleźć zakątki niemal całkiem dzikie, np. Jezioro Torfy.**

Emil Hoff

● Nie trzeba wcale wyjeżdżać z Warszawy, by wypocząć nad malowniczym jeziorem, i nie mam na myśli popularnych stołecznych stawów, jak Jeziorko Czerniakowskie czy Kamionkowskie, które zwłaszcza przy dobrej pogodzie oblegają prawdziwe tłumy.

**Zaciszne Jezioro Torfy na obrzeżach Warszawy. Zaplanuj tam wycieczkę, by cieszyć się spokojem**

Jeśli wybierzesz się nieco dalej, możesz znaleźć miejsce, które wygląda niemal zupełnie dziko, jest rzadko odwiedzane przez turystów i świetnie nadaje się na wycieczki dla osób spragnionych relaksu na łonie natury w świętym spokoju. Do tego nadal leży w granicach Warszawy!

Mówię o Jeziorze Torfy na prawym brzegu Wisły, w dzielnicy Wawer, na terenie osiedla Aleksandrów. Nie należy go mylić z innym jeziorem w Karczewie, na terenie rezerwatu przyrody Na Torfach im. Janusza Kozłowskiego. Żeby się tam dostać, trzeba zorganizować o wiele dłuższą wyprawę, tymczasem do Jeziora Torfy można dojechać komunikacją miejską z centrum Warszawy w trochę ponad godzinę.

Ten magiczny zakątek ukryty jest wśród lasów ledwie ok. 100 m od Południowej Obwodnicy Warszawy.

**Uroki Jeziora Torfy w sam raz na weekend**

Torfy to sztuczne jezioro, powstałe, jak łatwo się domyślić po nazwie, w dawnym wyrobisku kopalni torfu. Ma ok. 6 ha powierzchni. Dziś teren wokół jeziora to bardzo malownicza



**Rosiczki to rodzaj roślin owadożernych. Rośliny te występują na wszystkich kontynentach z wyjątkiem Antarktydy**

i wyjątkowo spokojna oaza zieleni na obrzeżach stolicy.

Jezioro Torfy znajduje się na terenie Mazowieckiego Parku Krajobrazowego i planowanego rezerwatu przyrody Biały Ług. Mimo bliskości obwodnicy panuje tu doskonały spokój. Praktycznie o każdej porze roku brzegi jeziora nadają się na relaksujące spacerki. Zwłaszcza warto się tu wybrać na przedwiośniu, gdy przyroda budzi się do życia, ale okolica nadaje się na relaksującą wycieczkę o każdej porze roku.

Podmokłe brzegi jeziora porastają gęste szuwary, wśród których wiosną kwitną wełnianki, znacząc zielone zarośla morzem białych punkcików. Można tu spotkać także rzadkie, mięsożerne rośliny, jak rosiczka okrągłolistna, która kusi owady słodkimi, lepкими kroplami na swoich liściach. Owad przykleja się, zostaje zawinięty w liść, a następnie strawiony przez enzymy wydzielane przez roślinę - rzadkie u nas przyrodnicze widowisko. Okolicę zamieszkują przedstawiciele licznych gatunków ptaków, a nad brzegami można się natknąć na węże zaskrońce (są całkiem niegroźne).

W pobliżu Jeziora Torfy stoi wiata turystyczna, przez trzęsawisko przebiega też kładka wędkarska, z której można podziwiać widoki.

W okolicznych lasach biegnie szlak pieszy „Na przedpolach stolicy” z Okuniewa do Warszawy Radości i dwie trasy rowerowe: niebieska z Anina do Falenicy, długa na 22 km, i czarna w formie pętli z Aleksandrowa do Międzyzlesia, licząca aż 27 km. Wokół Jeziora Torfy organizuje się czasem imprezy rowerowe, np. przy zbiorniku wiedzy zwyczajowa trasa Grand Prix Dzielnicy Wawer w Rowerowej Jeździe na Orientację.

**Jak dojechać do Jeziora Torfy w Warszawie?**

Można wybrać auto lub komunikację miejską: spod Stadionu Narodowego (stacja metra) jedź pociągiem R7 do stacji Warszawa Międzyzlesie, tam przesiądź się do autobusu nr 218 i jedź nim do przystanku Izbicka-Cmentarz. Na koniec ok. 1,5 km trzeba przejść pieszo. Cały dojazd nie powinien zająć dłużej niż 1 godz. 15 min. Alternatywna trasa: pociągiem na stację Radość, stamtąd autobusem nr 161 do Zbójnej Góry, dalej kilometr pieszo.

REKLAMA

0011521777



Gościniec  
Malinówka

## Noclegi na Kaszubach

Radość życia - pełnia wypoczynku!

To malownicze miejsce położone w samym sercu Kaszub! Otoczone jeziorami, lasami i wzgórzami, które sprawiają, że jest to idealne miejsce do aktywnego wypoczynku na łonie natury.

**OFERUJEMY:**

- ✓ Domki parterowe 60 m<sup>2</sup> z balią ogrodową.
- ✓ Domki piętrowe 90 m<sup>2</sup> z sauną i balią ogrodową.
- ✓ Pokoje
- ✓ Apartamenty
- ✓ Restaurację
- ✓ Sklep spożywczy
- ✓ Gościniec Malinówka

Krzyszna 114 k. Wieżycy, 83-316 Gołubie  
[www.gosciniemalinowka.pl](http://www.gosciniemalinowka.pl)

Recepcja: 8:00-19:00

e-mail: [kontakt@gosciniemalinowka.pl](mailto:kontakt@gosciniemalinowka.pl)

☎ **735 937 566** Restauracja: ☎ **696 617 278**



MATERIAL PROMOCYJNY GMINY TUCHOMIE

# Jeziro Kamieniczno – odkryj kaszubską oazę spokoju



Pośród malowniczych krajobrazów Pojezierza Bytowskiego, w sercu kaszubskiej natury, znajduje się Jezioro Kamieniczno – wyjątkowe miejsce stworzone do wypoczynku, rekreacji i aktywnego spędzania czasu. Otoczone lasami, pagórkami morenowymi i czystą przyrodą jezioro zachwyca spokojem oraz niepowtarzalnym klimatem z dala od miejskiego zgiełku.



i wypoczynku ✓ liczne trasy spacerowe i rowerowe wokół jeziora ✓ spokojna atmosfera sprzyjająca relaksowi i kontaktowi z naturą

## Aktywny wypoczynek dla każdego

Jeziro Kamieniczno to miejsce, gdzie każdy znajdzie coś dla siebie. W sezonie letnim można korzystać z kąpieliska, pomostów i terenów rekreacyjnych, a także wybrać się na kajakowy spływ lub rowerową wycieczkę po okolicznych lasach i wzgórzach Pojezierza Bytowskiego.

## Na odwiedzających czekają m.in.:

- plaża i strefa kąpielowa,
- pomosty rekreacyjne,
- miejsca odpoczynku i altany,
- plac zabaw dla dzieci,
- stojaki i infrastruktura dla kajakarzy,
- tereny sportowo-rekreacyjne,
- ścieżki spacerowe i rowerowe.

## Natura, która zachwyca

Okolice jeziora tworzą wyjątkowy krajobraz pełen lasów mieszanych, łąk, torfowisk i pagórków morenowych. To raj dla

miłośników przyrody, fotografii oraz spokojnego wypoczynku na Kaszubach. Jezioro stanowi również siedlisko wielu gatunków ptaków i dzikich zwierząt, dzięki czemu można tu naprawdę poczuć bliskość natury.



## Miejsce sportowych emocji

Jeziro Kamieniczno to prawdziwa perła Pojezierza Bytowskiego – miejsce, gdzie piękno kaszubskiej natury spotyka się z aktywnym wypoczynkiem. Czysta woda, malownicze krajobrazy, nowoczesna infrastruktura i wyjątkowy spokój sprawiają, że to idealny kierunek na rodzinny relaks, sportową przygodę i odpoczynek blisko natury. Jezioro Kamieniczno znane jest również jako arena Kaszubskiego Triathlonu – wydarzenia sportowego przyciągającego zawodników i kibiców z całej Polski. Dynamiczny rozwój infrastruktury sprawił, że miejsce stało się jednym z najatrakcyjniejszych punktów turystycznych gminy Tuchomie.

**Spotkajmy się nad jeziorem!  
Zaprasza Gmina Tuchomie!**



To idealny kierunek zarówno dla rodzin z dziećmi, miłośników sportów wodnych, rowerzystów, wędkarzy, jak i wszystkich osób poszukujących relaksu wśród natury.

## Dlaczego warto odwiedzić Jezioro Kamieniczno?

✓ malownicze jezioro rynnowe o długości około 7 km ✓ czysta woda i naturalne otoczenie kaszubskich lasów ✓ plaża, kąpielisko i nowoczesna infrastruktura rekreacyjna ✓ doskonałe warunki do kajakarstwa, wędkarstwa

0011525971

REKLAMA

0011524954

# Czas na aktywny wypoczynek nad jeziorami Puszczy Noteckiej!

To jeden z największych kompleksów leśnych, położonych na terenie województw lubuskiego i wielkopolskiego. Można tu czerpać z obfitości bogactw przyrody, cieszyć się jej pięknem oraz oddychać czystym powietrzem. Tereny objęte programem Natura 2000, o spokojnych i czystych wodach, z licznymi zatoczkami, są idealnym miejscem dla tych, którzy cenią relaksującą ciszę, jak i bardziej aktywny wypoczynek. To także raj dla miłośników grzybów, które oferuje Puszcza Notecka. Zapraszamy wszystkich!



## Ośrodek Wypoczynkowy „Za Lasem”

usytuowany jest 8 km od Lubiatowa nad Jeziorem Solecko, którego połowa to rezerwat kormoranów, czapli i łabędzi.

Istnieje możliwość skorzystania z plaży nad jeziorem i wypożyczenia sprzętu turystycznego. Zapraszamy do sauny, siłowni, miejsca do grillowania. Gościom, którzy podróżują z namiotem lub kamperem, oferujemy pole campingowe z pełną infrastrukturą. Wędkarze mają możliwość wypożyczenia łódki. Zachęcamy do zorganizowania pobytu w klasycznych, drewnianych domkach letniskowych lub apartamentach z bezpośrednim dostępem do jeziora. Na terenie ośrodka znajduje się restauracja, gdzie można zjeść rodzinny obiad, zorganizować spotkanie biznesowe, czy imprezę okolicznościową.

**Rezerwacje tel. 501 223 223**



## Ośrodek Turystyczny „Lubiątka”

i sama wioska Lubiątów są świetną bazą wypadową na piesze i rowerowe wycieczki wyznaczonymi trasami, wzdłuż pobliskich jezior.

Nasza baza noclegowa obejmuje pokoje hotelowe, domki letniskowe oraz dwupiętrowe apartamenty. Po wyczerpujących, ale satysfakcjonujących wędrowkach zapraszamy do Karczmy „Lubiątka” na smaczne i tanie posiłki: śniadania, obiady i kolacje.

**Rezerwacje, tel. 602 312 087**



Więcej informacji na stronie: [www.turystyka.akme.pl](http://www.turystyka.akme.pl)

REKLAMA

0011521804

**LATO W ZANIEMYŚLU 2026**

KONCERTY, TEATRY, SPOTKANIA, FILMY  
RAJDY, WARSZTATY, POTANCOWKI  
SPRAWDŹ NA [GOK.ZANIEMYSL.PL](http://GOK.ZANIEMYSL.PL)

**18.07**

**ZANIEMYŚKIE BITWY MORSKIE**

MAGDA BEREDA

**FEEL**

**4.07**

**ZANIEMYŚL PRZYSTANEK DO MRAGOWA PIKNIK COUNTRY**

MARIUSZ KALAGA **Colorado** BAND KLAUDIA MAGICA

**26-28.06**

**POLAK W PODRÓŻY**

Zaniemyślski Festiwal Przygód

**1.08**

**PLAZOWY COMIC CON**

GMINNY OŚRODEK KULTURY ZANIEMYSŁ

SGB

JANTEX

Koko

WŁOSKI PIZZA

BISTRO 10 na TALERZU

irm

WISZARNIA ŁOBZA

dwa smaki

FIZJOTERAPIA

naturano

FLOK

**DOŁĄCZ DO NASZYCH PARTNERÓW: [gok.zaniemysl.pl/partnerzy](http://gok.zaniemysl.pl/partnerzy)**

# Listę największych jezior otwierają Śniardwy. Jego powierzchnia to ponad 110 km<sup>2</sup>

Jeziro Śniardwy bywa nazywane mazurskim morzem.

## Justyna Orlik

● Nie tylko Bałtyk cieszy się popularnością wśród amatorów wypoczynku nad wodą - krajowe jeziora także przyciągają tłumy wczasowiczów. Które polskie jeziora są największe? Odkryj 10 akwenów, których rozmiary aż ciężko sobie wyobrazić.

## Poznaj największe jezioro Polsce

Największym jeziorem w Polsce jest jezioro Śniardwy, zlokalizowane w Krainie Wielkich Jezior Mazurskich na terenie woj. warmińsko-mazurskiego.

Rozmiary akwenu robią ogromne wrażenie, choć w porównaniu z Morzem Kaspijskim (które też jest jeziorem - i to największym na świecie) wypadają dość blado. Trzeba jednak przyznać, że Śniardwy są jednym z ulubionych miejsc wypoczynkowych na Mazurach, a połączenie z innymi jeziorami: Tuchlin, Łuknajno, Mikołajskim, Roś, Białolawki oraz Tyrkło, sprawia, że miejsce to cenią szczególnie żeglarze.

## Jaka jest powierzchnia jeziora Śniardwy?

Jeziro Śniardwy zajmuje powierzchnię 113,4 kilometrów kwadratowych (Morze Kaspijskie - ponad 371 tys. kilometrów kwadratowych).

W najszerszym punkcie mazurski zbiornik rozciąga się aż na ponad 13 kilometrów, a jego długość to ok. 22 kilometry. Choć Śniardwy są dość płytkim jeziorem (śr. głębokość - 5,8 m), podczas wypoczynku nad wodą warto zachować zdrowy rozsądek - w najgłębszym punkcie odległość między dnem a taflą jeziora wynosi ponad 23 metry.

Z uwagi na brak wyznaczonych kąpielisk, odradzamy decydowanie

się na tego typu aktywności - na Mazurach jest mnóstwo bezpiecznych miejsc, w których można się kąpać.

## Jeziro Bielawskie u podnóża Gór Sowich

To miejsce zaczyna tętnić życiem, kiedy robi się ciepło. Na miejscu można wypożyczyć kajaki, rowery wodne, a nawet katamarany. Jest też pole namiotowe z dostępem do ciepłej wody. W pozostałe miesiące na turystów czeka moło, którym dojdziemy do niewielkiej wysepki, utworzonej na środku zbiornika.

Jeziro Bielawskie nazywane jest też Jeziorem Sudety i zostało utworzone sztucznie. Zajmuje powierzchnię 0,23 km<sup>2</sup>, a średnia głębokość to 6,3 m. Akwen wykorzystywały wcześniej zakłady włókiennicze, ale po ich upadku postanowiono na nowo zagospodarować teren. W 2021 roku powstał Camping Sudety, który latem cieszy się ogromną popularnością.

## TOP 10 największych jezior w kraju

Wiemy już, że największe jezioro w Polsce to Śniardwy. Które akweny w kraju także mogą pochwalić się rekordową powierzchnią? Wielkość jezior została przedstawiona w kilometrach kwadratowych, według danych IRŚ-PIB (Instytut Rybactwa Śródlądowego - Państwowy Instytut Badawczy).

Największe jeziora:

- Śniardwy (woj. warmińsko-mazurskie) - powierzchnia: 113,4
- Mamry (woj. warmińsko-mazurskie) - powierzchnia: 102,8
- Łebsko (woj. pomorskie) - powierzchnia: 71,4
- Dąbie (woj. zachodniopomorskie) - powierzchnia: 35,2
- Miedwie (woj. zachodniopomorskie) - powierzchnia: 54,08 (inne źródło, brak danych IRŚ)



FOTNOSTRUK. VIA WIKIMEDIA

**Największe jezioro w Polsce charakteryzuje się rozwiniętą linią brzegową z licznymi zatokami i wyspami.**



**Jeziro Śniardwy, pomimo że jest największym jeziorem w Polsce, jest stosunkowo płytkie. Jego średnia głębokość wynosi zaledwie około 5,8 m**

- Jeziorak (woj. warmińsko-mazurskie) - powierzchnia: 32,1
- Niegocin (woj. warmińsko-mazurskie) - powierzchnia: 26
- Gardno (woj. pomorskie) - powierzchnia: 24,6
- Jamno (woj. zachodniopomorskie) - powierzchnia: 22,3
- Gopło (woj. kujawsko-pomorskie / woj. wielkopolskie) - powierzchnia: 21,5.

## Najmniejsze jezioro w Polsce? Wcale nie Bukowo!

Jak podaje Biuro Rekordów, według danych Państwowego Gospodarstwa Wodnego Wody Polskie najmniejszym jeziorem w Polsce wcale nie jest Bukowo w woj. zachodniopomorskim. Akwen o powierzchni

15,3 hektarów (0,15 km kw.) przez wielu nazywany jest mylnie najmniejszym w kraju.

W rzeczywistości tytuł ten należy do jeziora, któremu nie została nawet nadana nazwa. Zbiornik znajduje się w miejscowości Grabowiec (woj. wielkopolskie) i zajmuje obszar zaledwie 85,26 metrów kwadratowych.

Na podstawie Mapy Podziału Hydrograficznego Polski w skali 1:10 000 wskazano, że najmniejszym jeziorem ujętym w warstwie jezior wyróżnionych jest nienazwany akwen o powierzchni 85,26 m<sup>2</sup>. Rekordzistę można znaleźć w okolicy wsi Grabowiec, w gminie Tuliszków, w powiecie tureckim, w województwie wielkopolskim - czytamy.

REKLAMA

0011522339

Zapraszamy do Gościńca Gołubie - Perły Kaszub - wyjątkowego miejsca położonego nad malowniczym Jeziorem Dąbrowskim.



Gołubie - serce Kaszub | ☎ 503 495 332 | ☎ 791 060 560 | gosciniecgolubie.pl

- ☑ KOMFORTOWE DOMKI 8 i 11 OSOBOWE
- ☑ RESTAURACJA Z REGIONALNĄ KUCHNIĄ
- ☑ WYPOŻYCZALNIA SPRZĘTU WODNEGO
- ☑ STRZEŻONE KĄPIELISKO
- ☑ IDEALNE MIEJSCA DLA RODZIN, GRUP I MIŁOŚNIKÓW NATURY
- ☑ SZLAKI PIESZE I ROWEROWE WŚRÓD KASZUBSKICH LASÓW



**Zarezerwuj swój wypoczynek już dziś!**



KASZUBY TO JEDEN Z NAJPIĘKNIEJSZYCH REGIONÓW POLSKI - PEŁEN JEZIOR, ZIELONYCH WZGÓRZ I SPOKOJNEGO WYPOCZYNKU Z DAŁA OD MIASTA.

REKLAMA

0011522500



*Lato na Kaszubach!*

**W PEŁNI WYPOSAŻONE DOMKI**



- ⇒ Wi-Fi
- ⇒ Leżaki plażowe
- ⇒ 2 Place zabaw
- ⇒ Trampolina
- ⇒ Boisko do siatkówki
- ⇒ Bilard, piłkarzyki, tenis stołowy
- ⇒ Parking
- ⇒ Miejsce na ognisko/grilla
- ⇒ Jacuzzi
- ⇒ Sauna
- ⇒ Basen z podgrzewaną wodą



ul. Borsk 1A | 83-442 Borsk

☎ 607 712 512

✉ info@osadanadwda.pl

[www.osadanadwda.pl](http://www.osadanadwda.pl)

[f](#) [@](#) /osadanadwda



REKLAMA

0011522593

**32. ŚWIĘTO CERAMIKI**  
**BOLESŁAWIEC**  
**19-23 SIERPNIA 2026**

**Goran Bregović**

**Nadija**  
**Tabu**  
**Svahy**  
**Wiktoria Kida**  
**Zeppelinians**



[www.boleslawiec.eu](http://www.boleslawiec.eu)



FOT. MARZENA GORA



FOT. SOLINA Z LOTU PTAKA, AUTOR JENDRUSZ/WIKIMEDIA.ORG

## Dwa niezwykle jeziora, tajemnicze lasy i twierdza Zakonu Szpitalników

Nad jeziorem Drawsko położony jest Czaplinek. To pełna uroku miejscowość, która warto wpisać w plan podróży



FOT. SILAR/WIKIMEDIA.ORG

Ruiny warownego zamku Drahim wzniesionego przez Zakon Joannitów w latach 1360–1366 mają długie i burzliwe dzieje. Warto zobaczyć co do dzisiejszych czasów pozostało z dawnej twierdzy

Stare Drawsko to malownicza miejscowość położona w sercu Pojezierza Drawskiego, niedaleko Czaplinka. To rejon, gdzie historia łączy się z naturą — Drawsko i Czaplinek otoczone przez jeziora i lasy, stanowią oazę spokoju oraz zachwycają dziedzictwem średniowiecza.

Joanna Boroń

Stare Drawsko leży między dwoma dużymi jeziorami: Drawsko i Żerdno. Najważniejszym z nich jest jezioro Drawsko, które jest drugie pod względem głębokości (do 83 metrów) w Polsce, o powierzchni ponad (1780 ha) i silnie rozbudowa-

nej linii brzegowej. ogromny zbiornik wodny, ale także oaza spokoju i wypoczynku. Możesz opłynąć je kajakiem, łodzią lub rowerkiem wodnym, podziwiając piękne widoki i otaczającą przyrodę, malownicze brzegi i zakątki. Niezapomniane wrażenia gwarantowane! Do tego to region o bogatej historii.

Joannici, zwani również zakonem szpitalników św. Jana, przybyli na te tereny w średniowieczu. Ich zadaniem była nie tylko obrona granic i szerzenie chrześcijaństwa, lecz także opieka nad pielgrzymami oraz działalność charytatywna. W XIV wieku zakonnicy wzniesli w Starym Drawsku potężną twierdzę, która miała strzec ważnych szlaków handlowych prowadzących przez Pojezierze Drawskie.

Warownia została zbudowana na przesmyku między jeziorami Drawsko i Żerdno, dzięki czemu miała strategiczne znaczenie obronne. Mimo licznych wojen i zniszczeń do dziś zachowały się fragmenty murów, baszt oraz elementy dawnego układu obronnego. Ruiny zamku przyciągają turystów, miłośników historii oraz uczestników rekonstrukcji średniowiecznych wydarzeń.

Szlak joannitów prowadzący przez Pomorze Zachodnie pozwala odkrywać miejsca związane z działalnością zakonu. Oprócz Starego Drawska obejmuje on także dawne komandorie, kościoły oraz warownie rozsiane po regionie. Trasa ta stanowi wyjątkowe połączenie historii, architektury i przyrody. Wędrując szlakiem, można poznać średniowieczne dzieje Pomorza oraz zobaczyć, jak wielki wpływ joannici wywarli na rozwój tych ziem.

Stare Drawsko to idealne miejsce dla tych, którzy szukają połączenia historii, natury i ciszy. Ruiny zamku Joannitów i błękitne wody jezior tworzą niepowtarzalny krajobraz, który przyciąga zarówno turystów, jak i artystów szukających inspiracji w krajobrazach Pomorza Zachodniego.

REKLAMA

0011524015

**PROMYK**  
OŚRODEK WYPOCZYNKOWY  
RESTAURACJA

ZAPRASZAMY W SWOJE GOŚCINNE PROGI  
NA PEŁEN CISZY I SPOKOJU URLOP  
NA ŁONIE NATURY  
I WYŚMIENITE SMAKI POLSKIEJ KUCHNI

Organizujemy

wczasy • weekendy • wesela • konferencje  
• imprezy integracyjne wraz z noclegami

Promyk Ośrodek Wypoczynkowy



Fot. Katarzyna Szulc

**NIEZWYKLE  
MALOWNICZE MIEJSCA  
NAD JEZIOREM IŃSKO**

Naszemu Gościom oferujemy  
domki Aleks 4-osobowe  
oraz domki typu Brda 6-osobowe.

Stanisława Szulc, Al. Spacerowa 5, Ińsko

☎ 604 912 006 ☎ 0048 91 56 23 092

✉ rs10@wp.pl

[www.owpromyk.pl](http://www.owpromyk.pl)

[www.owpromyk.com](http://www.owpromyk.com)



Gmina i Miasto  
Witkowo

# Skorzęcin – wakacyjne serce Wielkopolski!

**Szukasz miejsca, w którym połączysz relaks nad wodą, aktywny wypoczynek i rodzinne atrakcje? Skorzęcin zaprasza na niezapomniane lato nad jednym z najpiękniejszych jezior w Polsce!**

Położony pomiędzy jeziorami Niedźgieł i Białym Ośrodek Wypoczynkowy w Skorzęcinie od lat przyciąga turystów z całego kraju. Szeroka piaszczysta plaża, klimatyczne molo, bogata oferta gastronomiczna oraz wyjątkowa atmosfera sprawiają, że to idealne miejsce zarówno dla rodzin z dziećmi, jak i osób szukających rozrywki czy aktywnego wypoczynku.

Na najmłodszych czekają place zabaw, animacje dla całych rodzin na piasku i w jeziorze, planetarium, kino plenerowe na plaży, a nad bezpieczeństwem wypoczywających każdego dnia czuwają ratownicy wodni, całodobowa ochrona oraz punkt medyczny. Monitoring i współpraca służb gwarantują spokojny i komfortowy wypoczynek przez cały sezon.

Miłośnicy sportu również nie będą się nudzić. Korty tenisowe, boiska do siatkówki plażowej, piłki nożnej i koszykówki, a także liczne trasy spacerowe i rowerowe prowadzące przez malownicze lasy tworzą doskonałe warunki do aktywnego spędzania czasu.

Skorzęcin stawia również na dostępność i wygodę wszystkich turystów. Tegoroczne inwestycje obejmują nowoczesne pływające pomosty oraz rozwiązania ułatwiające korzystanie z plaży osobom z niepełnosprawnościami. Dzięki temu wypoczynek nad jeziorem staje się jeszcze bardziej komfortowy i dostępny dla każdego.

**Jeśli marzysz o letnim wypoczynku pełnym słońca, atrakcji i rodzinnej atmosfery – Skorzęcin czeka właśnie na Ciebie!**

**Chcesz wiedzieć więcej, zajrzyj na [skorzecin.eu](http://skorzecin.eu)**



# Solina to woda, lasy i góry. Tu nie będziecie się nudzić

Jeśli marzysz o wakacyjnej ucieczce w malownicze okolice, Solina i Jezioro Solińskie to idealne miejsce dla Ciebie.

Zaledwie dwie godziny drogi z Rzeszowa, znajdziesz tu spokój i urok bieszczadzkiej przyrody.

Emil Hoff

Solina to jedno z najbardziej malowniczych miejsc w południowo-wschodniej Polsce. Niezwykle malowniczo położona w sercu Bieszczad przyciąga turystów przede wszystkim dzięki Jezioru Solińskiemu, które często nazywane jest „bieszczadzkim morzem”. Powstało ono w latach 60. XX wieku po wybudowaniu ogromnej zapory na rzece San. Tama w Solinie jest największą zaporą wodną w Polsce i stanowi imponujący przykład inżynierii hydrotechnicznej.

Jezioro Solińskie to nie tylko ogromny zbiornik wodny, ale także oaza spokoju i wypoczynku. Możesz opłynąć je kajakiem, łodzią lub rowerkiem wodnym, podziwiając piękne widoki i otaczającą przyrodę, malownicze brzegi i zakątki. Niezapomniane wrażenia gwarantowane!

To jedna z najpiękniejszych i najbardziej malowniczych atrakcji w województwie podkarpackim. Spędzając tu wolny czas, masz

szansę poczuć magiczną atmosferę Bieszczad i odkryć piękno tego regionu.

Będąc w Solinie warto wybrać się na rejs statkiem po Jeziorze Solińskim. To doskonały sposób, by podziwiać urokliwe okolice i rozkoszować się widokiem górskich szczytów. A jeśli szukasz wyjątkowego widoku, spróbuj przejażdżki koleją gondolową. Perspektywa, jaką oferuje, zapiera dech w piersiach!




**Z geograficznego punktu widzenia Solina nie leży w Bieszczadach, lecz w Górach Sanocko-Turczańskich. Jednak Solina powszechnie uważana za „bramę” w Bieszczady**

Nie zapomnij odwiedzić miejsc widokowych okolic Horodka, Rajskiego, Chrewtu, Sokolego, Zatoki Teleśnickiej i Jawora. Z tych punktów roztacza się najpiękniejsza panorama Jeziora Solińskiego. To idealne miejsca na zdjęcia, które zachowają niezapomniane chwile.

Jeśli lubisz aktywny wypoczynek, Jezioro Solińskie oferuje wiele możliwości. W okolicy organizowane są również różnego rodzaju imprezy, takie jak spływy kajakowe czy zawody żeglarskie. To świetna okazja, by aktywnie spędzić czas na świeżym powietrzu.

Solina i Jezioro Solińskie to idealne miejsce na weekendowy wypad z rodziną czy przyjaciółmi. Solina to również doskonała baza wypadowa do zwiedzania Bieszczad. W pobliżu znajdują się górskie szlaki prowadzące między innymi na Połoninę Wetlińską czy Tarnicę. Turysty odwiedzający ten region cenią sobie spokój, kontakt z naturą oraz wyjątkowy klimat Bieszczad, który od lat inspiruje artystów, podróżników i miłośników przyrody.




Solina to dwa w jednym - bezmiar wody i górskie widoki



REKLAMA

0011524136



DOMKI - PENSJONAT - BISTRO  
**Zacisze.Okoniny**  
Rodzinny ośrodek wypoczynkowy

🌐 [zaciszeokoniny.pl](http://zaciszeokoniny.pl)  
☎ 603 609 970  
📱 @zacisze.okoniny

MATERIAŁ PROMOCYJNY GMINY KĘPICE

0011524508

**SOBÓTKA**  
OSRODEK WYPOCZYNKOWY

*Wypocznij nad jeziorem  
w sercu lasów*

Idealne miejsce na weekend, wakacje i rodzinny wypoczynek!

zeskanuj

i sprawdź ofertę

*Komfortowe noclegi*

*Pyszne posiłki  
w karczmie*

*Strzeżone kąpielisko  
w sezonie*

W ofercie również:

Sauna

Pole namiotowe

Sprzęt wodny

Plac zabaw

**Ośrodek Wypoczynkowy Sobótka**  
Obłęż 48, 77-230 Obłęż

660 543 775

[kosir@kepice.pl](mailto:kosir@kepice.pl)



FOT. PIOTR KRZYZANOWSKI

# Dolnośląskie jeziora to krystalicznie czysta woda i bajeczne widoki

Dolnośląskie jeziora kuszą czystą wodą, malowniczymi krajobrazami oraz ciekawą historią. Każdy miłośnik natury znajdzie tu coś dla siebie. Są świetnym miejscem do wypoczynku oraz aktywnego zwiedzania.

Justyna Orlik

Jeziro Modre to powinien być obowiązkowy punkt każdej wyprawy. Do Perły Zachodu - schroniska PTTK, położonego nad Jeziorem Modrym - można dotrzeć na kilka różnych sposobów: pieszo, rowerem, a także samochodem. Dla wszystkich, którzy zdecydują się na podróż o własnych siłach, polecamy malowniczą trasę przez Borowy Jar. Żółty szlak zaczyna się w Jeleniej Górze (w okolicach różowej kładki), skąd prowadzi również droga na Wzgórze Krzywoustego oraz jeleniogórski „Grzybek”. Jeśli uda się Wam dotrzeć w to miejsce, do Perły Zachodu pozostaje około 3 kilometrów spaceru wzdłuż rzeki

Bóbr. Trasa jest prosta i doskonała dla rodzin z dziećmi.

Ci, którzy preferują wygodę, mogą wybrać się w podróż samochodem przez Siedlęcina. W samym centrum wsi znajduje się Wieża Książęca, wzniesiona w latach 1313-1315 przez księcia Henryka I Jaworskiego. To właśnie tu można podziwiać najstarsze w Polsce stropy z drewna, które przetrwały do naszych czasów. Na ścianach wieży znajdują się unikatowe malowidła, przedstawiające legendę o sir Lancelocie. Wejście na wieżę jest płatne.

Jeziro Modre (jeziro zaporowe), nad którym położony jest gościniec, ma długość około 1 km. Leży na terenie Parku Krajobrazowego Doliny Bobru. Doskonale widać je

z „Perły zachodu”, gdzie można zjeść pyszny obiad.

## A może wyprawa nad Kolorowe Jeziora?

W skład Kolorowych Jeziorek, znajdujących się na terenie Rudawskiego Parku Krajobrazowego, wchodzi 4 jeziora: żółte, purpurowe, błękitne i zielono-czarne. Wszystkie znajdują się w bardzo malowniczej okolicy Sudetów i co roku przyciągają rzesze turystów z uwagi na swoje ciekawe zabarwienie oraz położenie. Kolorowe Jeziora powstały wskutek długotrwałej eksploatacji kopalni kruszywa, która doprowadziła do zalania wyrobisk wodą. Zróżnicowanie kolorów wody wynika z różnych za-

wartości minerałów i substancji chemicznych, takich jak: żelazo, siarka czy miedź.

## Jeziro Bielawskie u podnóża Gór Sowich

To miejsce zaczyna tętnić życiem, kiedy robi się ciepło. Na miejscu można wypożyczyć kajaki, rowery wodne, a nawet katamarany. Jest też pole namiotowe z dostępem do ciepłej wody. W pozostałe miesiące na turystów czeka molo, którym dojdziemy do niewielkiej wysypki, utworzonej na środku zbiornika.

Jeziro Bielawskie nazywane jest też Jeziorem Sudety i zostało utworzone sztucznie. Zajmuje powierzchnię 0,23 km, a średnia głębokość to 6,3 m. Akwen wykorzystywały wcześniej zakłady włókiennicze, ale po ich upadku postanowiono na nowo zagospodarować teren. W 2021 roku powstał Camping Sudety, który latem cieszy się ogromną popularnością.

## Jeziro Pilchowickie na rzece Bóbr

Jeziro powstało na początku XX wieku jako odpowiedź na powódź, która kilka lat wcześniej nawiedziła całą kotlinę jeleniogórską. Zdecydowano wówczas o budowie trzech zapor i jedna z nich znajduje się na terenie gminy Wleń. Ma wysokość 62 m i długość 290 m w koronie i jest najwyższą zaporą kamienną w Polsce. Dawniej była rekordzistką na skalę europejską. Wzniesiono ją w latach 1905-1906 wraz z pobliskim mostem w ramach jednego projektu - przeciwpowodziowego, elektrycznego i turystycznego. Zbudowano również linię kolejową na trasie Jelenia Góra-Żagań. 16 listopada 1912 r., w obecności cesarza Wilhelma II, nastąpiło oficjalne otwarcie. Zabytkowy most miał zostać wysadzony w filmie Mission: Impossible Fallout, ale, po wielu protestach, zrezygnowano z pomysłu.

## Jeziro Leśniańskie i najstarsza zapora w Polsce

W niewielkiej odległości od Pilchowic znajduje się zapora na Jeziro Leśniańskim. Ją również wzniesiono na początku XX wieku w odpowiedzi na tragiczną powódź z 1897 r. Prace budowlane rozpoczęto dokładnie 5 października 1901 r., a monumentalną konstrukcję zaprojektował Otto Inzeg. Do jej budowy zużyto ponad 30 ton dynamitu, 20 tysięcy metrów sześciennych piasku oraz 460 ton stali, a robotnicy poświęcili cztery lata ciężkiej pracy. Uroczyste otwarcie miało miejsce w lipcu 1905 roku. Wówczas zdecydowano także o budowie elektrowni wodnej, która nadal funkcjonuje w tym miejscu i jest najstarszą czynną elektrownią wodną w Polsce.

Jeziro Leśniańskie to prawdziwa magia zaklęta w wodzie, a gdy dodamy do tego zamek w Suchej, to cała sceneria staje się urzekająca. Czocho to prawdziwy polski Hogwart, przyciągający co roku tysiące turystów, a także stanowiący źródło inspiracji dla artystów. To tutaj kręcono, m.in. polską wersję Wiedźmina. Teren zamku jest także miejscem wielu wydarzeń kulturalnych.



**Zabytkowy most na rzece Bóbr miał zostać wysadzony w filmie z Toma Cruise „Mission: Impossible Fallout”, ale, po wielu protestach, zrezygnowano z tego pomysłu**

BLISKO POZNANIA,  
BLIŻEJ SIEBIE  
RESORT & CAMP LUSÓWKO  
UL. OTOWSKA 55, LUSÓWKO



RESORTCAMP.PL


+ 48 601 264 424

RESORT&CAMP LUSÓWKO

SZYSZUNIA CAFE

@RESORTCAMPLUSOWKO

@SZYSZUNIACAFE



## WYPOCZYNEK Z DUSZĄ, 15 MINUT OD POZNANIA, TWOJE MIEJSCE MIĘDZY NIEBEM A WODĄ

W dobie, gdy zegary biją coraz szybciej, a piksel próbuje ukraść nam chwilę, istnieje potrzeba, by odnaleźć archipelag duszy. To miejsca, które czekają, by odsonić swoją moc tym, którzy potrafią zwolnić. Zaledwie kilkanaście minut od pulsującego Poznania, nad brzegiem krystalicznego Jeziora Lusowskiego, czeka na Was ten niezwykły port.: Resort&Camp Lusówko. To perełka ukryta w sercu Wielkopolski, przestrzeń świadomie zaprojektowana, by stać się punktem nowoczesnego stylu życia z pierwotną potrzebą wyciszenia, regeneracji i głębokiego kontaktu z naturą. To miejsce, w którym czas płynie w rytmie lasu, kawa smakuje ciszą, powietrze ma zapach przygody, a każdy dzień może być małym świętem. Witaj w Resort & Camp Lusówko, krainie, gdzie odpoczynek ma duszę. **Lusówko. Miejsce, które szepcze „zostań jeszcze na chwilę”.**

Są takie lokalizacje, których nie da się opowiedzieć wprost. Trzeba je poczuć. Zamknąć oczy, wziąć głęboki oddech i pozwolić, by zapach lasu, szum wody i miękkość trawy zrobiły swoje. Resort & Camp Lusówko jest właśnie takim miejscem, niepozornym cudem ukrytym kilkanaście minut od Poznania, a jednak odległym o całe galaktyki od miejskiego zgiełku. **Tu wszystko jest prawdziwe.** Słońce nie spieszy się ze wschodem, jezioro oddycha spokojem, a powietrze ma smak ukojenia. Domki wtulone w zielenie przypominają o prostocie, którą często gubimy w pośpiechu życia. Pole namiotowe pachnie

przygodą, jak z dzieciństwa, gdy biwak był magią, a nocne rozmowy przy ognisku miały moc zmieniania świata. Tu odpoczywa się naprawdę. W ciągu dnia, gdy Jezioro Lusowskie lśni, odbija niebo jak lustro, a Ty siedzisz na pomoście, nogi w wodzie, w dłoni kawa z „Szyszuni”, tutejszej kawiarni, w której każda wypita filiżanka smakuje jak uśmiech. To serce tego miejsca, przejrzyste, pełne aromatu i ludzi, którzy przyszli tylko „na chwilę”, a zostali na dłużej. Nie musisz być gościem ośrodka, by tu zajrzeć. Możesz przyjechać po pracy, po oddechu. Usiąść na tarasie, w kawiarni lub na dachu, zamówić ciasto, popatrzeć na jezioro i pozwolić, by myśli odpłynęły razem z falą. A jeśli zdecydujesz się zostać na dłużej, czekają domki całoroczne, ciepłe i przytulne, albo pole namiotowe pod gwiazdami, na które możesz również przyjechać kamperem lub przyczepą, jak wolisz. Wieczorem sauna, balia, morsowanie z zimową herbatą, czasem ognisko, czasem muzyka, czasem cisza. A dla tych, którzy lubią odrobinę ruchu i emocji, gry terenowe, które wciągają bez względu na wiek. To przygody, które pozwalają się śmiać, współpracować, biegać po lesie i znów czuć się jak dziecko. Wokół jeziora biegnie malownicza ścieżka spacerowo-rowerowa, idealna dla porannych spacerów i biegania lub wypraw terenowych wśród zieleni i śpiewu ptaków. Nie tylko dla turystów, dla ludzi z polotem.

Resort & Camp Lusówko to jest miejsce na nocleg idealny, z finezją. To miejsce, które łączy ludzi. To miejsce


Waszych wyjątkowych historii jak: urodziny, komunie, wieczory panieńskie i kawalerskie, integracje firmowe, zloty caravaningowe itp. Pomimo tej różnorodności zachowujemy klimat autentycznej intymności. Tu celebруем życie tak jak się powinno, czyli prosto, z uśmiechem, z wdzięcznością za każdą chwilę. Dlaczego właśnie tu? Bo Resort & Camp Lusówko to oddech, którego wszyscy potrzebujemy. To las, który uczy ciszy, woda, która odbiera napięcie, a powietrze leczy zmęczenie. Nie musisz jechać daleko, by poczuć, że wracasz do siebie. Więc przyjeźdź! Zostaw miasto za sobą, choćby na parę godzin, wejdź w ten cudowny klimat, posłuchaj, jak wiatr tańczy w koronach drzew. Siła resortu leży również w relacjach z otaczającą społecznością, gdyż współpracujemy z lokalnymi rzemieślnikami, artystami i producentami żywności, co przekłada się na wyjątkowe doświadczenie dla naszych gości.

Dzięki swojemu strategicznemu położeniu w komunikacyjnym „trójkącie luksusu”, między bliskością autostrady A-2, lotniska Poznań-Ławica i sprawnym węzłem kolejowym, Resort & Camp Lusówko jawi się jak natychmiastowy portal do spokoju, dostępny, niezależnie od tego, skąd wyrusza Twoja podróż. Nasz Ośrodek Wypoczynkowy nie pyta, skąd jesteś. Po prostu mówi „Dobrze, że jesteś”.

Tekst dla Resort & Camp - Lidia Matuszewska



Najsłynniejsze na liście - Morskie Oko w tatrach. Biegający do niego szlak jednym z tych najbardziej obleganych



Morskie Oko jest też w Cieplicach jest „najmłodszym” na tej liście. Oficjalnie swojej nazwy doczekało się kilka lat temu

# Morskie Oko: jedna nazwa, ale cztery różne jeziora

**Morskie Oko w Tatrach** to jedna z najpopularniejszych atrakcji turystycznych w Polsce, ale czy wiecie, że w naszym kraju jest więcej jezior o tej nazwie? Przekonajcie się, gdzie ich szukać i czy warto zaplanować do nich wycieczki.

Emil Hoff

O Morskim Oku w Tatrach słyszał każdy, nie każdy jednak wie, że tych Morskich Ok jest kilka.

## Najbardziej znane, najbardziej oblegane

Szlak nad Morskie Oko w Tatrach nie jest trudny, choć dość długi - trzeba przejść ok. 8 km w jedną stronę. Trasa zaczyna się w Palenicy Białczańskiej, gdzie można się dostać autobusem z centrum Zakopanego. Dalej prowadzi wygodna droga im. Oswalda Balzera, wiodąca obok słynnych Wodogrzmotów Mickiewicza, przez Polanę Włosienica, obok schroniska PTTK, aż nad samo Morskie Oko. Jeśli nie macie ochoty maszerować przez 8 km, jest na to rada. Kto chce, może trochę oszukać i zacząć się podwieźć na Polanę Włosienica konną bryczką (nazywaną przez górali fasiażem).

Nad Morskim Okiem można podziwiać wspaniałe widoki albo wybrać się na spacer wokół tafli jeziora - trasa ma ok. 2,5 km długości. Odchodzą stąd także szlaki w inne ciekawe zakątki Tatr, np. trasa do Doliny Pięciu Stawów, Doliny Rybiego Potoku, na Rysy czy na Szpiglasową Przełęcz.

Kto czuje się zmęczony, może posilić się w restauracji schroniska PTTK. W menu są np. kwaśnica, krupnik, bigos i grzane wino. Oczywiście da się tam też przenoćować, o ile zrobicie rezerwację z odpowiednim wyprzedzeniem.

## Drugie Morskie Oko w Małopolsce

Drugie małopolskie Morskie Oko znajduje się w Chrzanowie. To pozostałość po dawnym kamieniołomie Skała. Jeszcze w XIX wieku wydobywano tam triasowe dolomity diploporowe, które znalazły zastosowanie przy budowie wielu znanych budynków, m.in. fasady Muzeum Narodowego w Krakowie czy murów kościoła św. Mikołaja w samym Chrzanowie.

Chrzanowskie Morskie Oko ma ciekawą historię pełną zwrotów akcji. W 1918 r. kamieniołom został po raz pierwszy zalany wodą po podniesieniu się poziomu wód gruntowych. Choć w 1927 r. podjęto próbę osuszenia wyrobiska, ostatecznie woda powróciła w 1931 r. Powstał wtedy malowniczy zbiornik wodny, który szybko zyskał uznanie mieszkańców jako lokalne kąpielisko.

Chrzanowskie Morskie Oko miało około 1,5 hektara powierzchni i do 5

m głębokości. Na jego brzegu założono nawet ośrodek sportów wodnych, z klubami kajakowym i żeglarskim. Latem miejsce przyciągało miłośników wodnych przygód, a zimą z boczka kamieniołomu zamieniały się w tor saneczkowy z wyciągiem narciarskim.

Skąd ten czas przeszedł? Ano w 1953 roku zbiornik ponownie osuszono na użytek kopalni Matylda. Morskie Oko powróciło jednak w 2017 r., kiedy woda ponownie zaczęła wypełniać wyrobisko. Tym razem eksperci są zgodni, że poziom wody w jezioru pozostanie stabilny, co otwiera nowe możliwości turystycznego zagospodarowania okolicy.

## W Karkonoszach też jest Morskie Oko

Karkonoskie Morskie Oko. Znajduje się w Cieplicach-Zdroju, uzdrowiskowej dzielnicy Jeleniej Góry. Nie jest może tak spektakularne, jak to w Tatrach, ale na pewno łatwiej do niego dojechać. Wystarczy wspiąć się na niewysokie wzgórze za cmentarzem komunalnym przy ul. Krośnieńskiej.

Karkonoskie Morskie Oko to tak naprawdę niewielkie jezioro, powstałe w wyrobisku dawnego kamie-

niolomu granitu. Otaczają je skalne ściany, na których widać ślady obróbki ciężkimi narzędziami. Z ich szczytu rozciąga się wspaniały widok na okolicę; można podziwiać Karkonosze ze Śnieżnymi Kotłami, Kotlinę Jeleniogórską i Izery.

Cieplickie Morskie Oko musiało powstać stosunkowo niedawno. Nie ma go na starych mapach z XVIII czy XIX w. Kamieniołom pojawia się dopiero na niemieckich planach sprzed II wojny światowej, a wyrobisko zostało najpewniej zalane już po zakończeniu konfliktu. Aż do 2019 r. oczko wodne było tajemnicą mieszkańców Cieplic-Zdroju, którzy lubili tu przychodzić na spacer. W owym roku jednak doczekało się oficjalnej nazwy i trafiło na mapę Głównego Cieplickiego Szlaku Spacerowego.

## Morskie Oko znajdziecie również w Beskidach

Beskidzkie Morskie Oko to urokliwe i bardzo malownicze jezioro w Beskidzie Niskim, jedno z największych jezior osuwiskowych w polskich Karpatach. Znajduje się w granicach Szymbarku, na zboczu Maślanej Góry. Jezioro powstało w wyniku potężnego osuwiska z 1784 r.

Morskie Oko w Szymbarku nie jest zbyt wielkie (ma wymiary ok. 50 na 20 metrów), ale urzeka mieszkańców i turystów swoją dzikością. Sąsiaduje zresztą bezpośrednio z rezerwatem przyrody Jelenia Góra.

Warto wybrać się tu zwłaszcza wiosną (latem Morskie Oko czasami częściowo wysycha). Do jeziora prowadzi kilka szlaków turystycznych. Łatwiejszy zaczyna się w przysiółku Łęgi.

Nad samym beskidzkim Morskim Okiem na turystów czekają ławki i stoły, w sam raz na piknik, są też tablice informujące o historii jeziora i okolicznych atrakcjach.



**Najbardziej znanym Morskim Okiem jest to u stóp Tatr. Piękne, polodowcowe jezioro pośród wzniosłych szczytów to jedna z głównych atrakcji Tatrzańskiego Parku Narodowego.**

REKLAMA

001152600



# Podróżuj po Wybrzeżu wygodnie bez auta!

Pomorze Środkowe dysponuje **znakomitą** siecią wakacyjnych autobusowych linii regionalnych PKS Słupsk!

Odwiedzaj najpiękniejsze bałtyckie plaże, podziwiaj najciekawsze miasta i miasteczka, poznawaj region, poczuć niezwykły klimat kaszubskich wsi.

Jazda z PKS Słupsk to gwarancja bezpieczeństwa i niespotykany komfort – bez martwienia się o miejsce postojowe, ceny parkingów, korki i tłok na ulicach kurortów!



**PKS SŁUPSK**  
pks.slupsk.pl

REKLAMA

0011524773



## PIRAMIDA

Park Hotel & Wellness

Centrum Terapii Naturalnej  
ul. Sikorskiego 100, 43-100 Tychy  
Tel. 48 515 488 239  
[www.tadeuszceglinski.pl](http://www.tadeuszceglinski.pl)



### dr Tadeusz Cegliński

– doktor nauk humanistycznych w zakresie filozofii, magister pedagogiki i promocji zdrowia, studia podyplomowe zarządzanie i marketing w ochronie zdrowia, wyższe studia teologiczne oraz dyplomowany naturopata, bioenergoterapeuta i masażysta.

**MASZ PROBLEM ZE ZDROWIEM,  
PODEJMIJ W PIRAMIDZIE NATURALNĄ  
TERAPIĘ WSPOMAGAJĄCĄ LECZENIE  
I POWRÓT DO ZDROWIA.**

### NATUROPATA

dr Tadeusz Cegliński specjalista promocji  
i ochrony zdrowia


**ZAPRASZA DO HOTELU PIRAMIDA  
NA TERAPIE I POBYTY DLA ZDROWIA**

[www.hotelpiramida.pl](http://www.hotelpiramida.pl) • tel. +48 515 488 239

O Tadeuszu Ceglińskim możecie Państwo przeczytać w licznych książkach, które zostały wydane w celu dokumentowania efektów jego terapii i niezwykłych zdolności uzdrowicielskich. Zamieszczono w nich wiele opisów konkretnych przypadków, w których skutecznie pomógł chorym w ich problemach zdrowotnych.



Podziemie Ozyrysa - terapia na czakramie, który emituje dobroczynną energię



Hotel Piramida



Basen z hydromasażami



Siłownia



FOT. MARZENA GORA

# 5 mało znanych i pięknych jezior Pomorza Zachodniego

Wielu turystów zapomina, że Pomorze Zachodnie to nie tylko plaże i Morze Bałtyckie. To niezwykle różnorodna część Polski, bogata w mniejsze, lecz równie urokliwe akweny. Mniej znane jeziora w woj. zachodniopomorskim oczarują cię swoim pięknem.

Patrycja Seklecka

Województwo zachodniopomorskie na pewno kojarzy ci się z wodą, a dokładniej z Morzem Bałtyckim. Czy wiesz, że znajdziesz tam także mnóstwo malowniczych jezior? Większość akwenów w regionie jest pozostałością po zlodowaceniu północnopolskim. Tysiące lat temu był tam lądolód, dziś za to znajdziesz tam malownicze zbiorniki wodne, idealne na relaks o każdej porze roku.

Do najbardziej znanych jezior Pomorza Zachodniego należą m.in. Drawsko, Bukowo, Jezioro Szmaragdowe, Dąbie, Ińsko, Miedwie, Jamno, Trzesiecko czy Jezioro Myśliborskie. To doskonałe lokalizacje na wypoczynek w sezonie, jeśli lubisz wypoczywać wśród ludzi lub pasjonują cię sporty wodne.

Nie przepadasz za tłumami? Do wyboru masz wiele innych zakątków, które zagwarantują ci ciszę

i spokój. Jest ich tak wiele, że nie sposób wymienić wszystkich - wytypowałam więc 5 tych, które przypadły mi do gustu najbardziej.

## Jezioro Czajcze

Jezioro Czajcze to jeden z najpiękniejszych zakątków wyspy Wolin. Na wcinającym się w jezioro półwyspie, który jeszcze w XIX wieku był wyspą, mieściła się dawniej słowiańska warownia. Otoczone zielenią Czajcze to nie tylko doskonała lokalizacja na relaks - jeziorem zachwyceni będą też miłośnicy ornitologii, którzy w okolicach mogą podziwiać m.in. czaple, łabędzie nieme, perkozy czy brodzie. Wybierz się na spacer ścieżką dydaktyczną wokół akwenu, by poznać tamtejszą roślinność i historię półwyspu.

## Jeziora Morzycko i Bielińskie

Oba jeziora położone są blisko siebie, dlatego warto odwiedzić je

podczas jednej wycieczki. Morzycko położone w otulinie Cedynskiego Parku Krajobrazowego to najgłębsze jezioro w regionie. Nad brzegiem znajdziesz sporo ośrodków, w których można wypożyczyć sprzęt wodny. Jeśli więc lubisz wypoczywać aktywnie, to malownicze miejsce na pewno przypadnie ci do gustu.

Jezioro Bielińskie to propozycja raczej dla tych, którzy chcą zrelaksować się w absolutnej ciszy. Nie ma tam żadnej infrastruktury turystycznej, jest za to bujny las i wiodące przez niego ścieżki. Od czasu do czasu na horyzoncie mogą pojawić się rybacy, którzy łowią tam np. sieję.

## Jezioro Bierzwnik

Jezioro Bierzwnik na Pojezierzu Dobiegniewskim to zachodniopomorska kraina przyrody. Akwen otoczony lasem zachwyci cię licznymi

Wzdłuż miejskiego brzegu Trzesiecka rozciąga się zabytkowy park miejski, a po drugiej stronie Las Klasztorny i część ścieżki przyrodniczo-leśnej

zatonkami i panującym dookoła spokojem. W centralnej części jeziora znajduje się wyjątkowa wyspa - porośnięta starymi drzewami, jest ona ostoją wielu rzadkich gatunków ptaków. W celu ochrony łądu utworzono tam rezerwat przyrody „Wyspa na jeziorze Bierzwnik”.

## Jezioro Przytoń

Nad jeziorem Przytoń na Pojezierzu Ińskim spotkasz raczej rybaków, a nie tłumy turystów generujących hałas. To spokojne i niezwykle malownicze miejsce. W okolicy znajdziesz ośrodki agroturystyczne, a przy niektórych znajdują się wypożyczalnie rowerów i sprzętu wodnego. Korzystając z jednośladu lub łódki zwiedzisz tę piękną okolicę. Jeśli planujesz pływać po jeziorze, uważaj na nurków, którzy pojawiają się tam coraz częściej.

## Jezioro Trzesiecko

Jezioro Trzesiecko to jedno z najbardziej malowniczych jezior Pomorza Zachodniego i prawdziwy symbol miasta Szczecinek. Położone na pograniczu Pojezierza Drawskiego i Szczecineckiego jezioro niemal otacza miasto. Trzesiecko jest jeziorem rynnowym o powierzchni około 300 hektarów. Jego długość linii brzegowej wynosi około 15 kilometrów, a maksymalna głębokość sięga niemal 12 metrów. Zróżnicowane dno, liczne zatoki oraz bogata roślinność wodna sprawiają, że jezioro stanowi doskonałe środowisko dla wielu gatunków ryb i ptaków. W wodach Trzesiecka występują między innymi szczupaki, sandacze, okonie i węgorze, dlatego akwen cieszy się dużą popularnością wśród wędkarzy.



**Na obszarze województwa znajdują się 172 jeziora o powierzchni powyżej 50 ha. Do największych należą jezioro Dąbie i jezioro Miedwie**

REKLAMA

0011525145



Ośrodek Olza



# Gmina Gorzyce – zielona strona Śląska, która zaskakuje spokojem i naturą

Nie tylko przemysł i duże miasta. Województwo śląskie ma także miejsca stworzone do odpoczynku blisko natury. Gmina Gorzyce przyciąga terenami rekreacyjnymi, trasami rowerowymi i spokojnym klimatem pogranicza. To propozycja dla osób szukających aktywnego wypoczynku, rodzinnych atrakcji i mniej oczywistych kierunków na weekend.

Położona nad Odrą gmina oferuje wiele możliwości spędzania czasu na świeżym powietrzu. Jednym z najbardziej charakterystycznych miejsc jest tzw. **Szwajcaria Czyżowicka**, czyli teren pełen zieleni, leśnych ścieżek i pagórków, który szczególnie upodobał sobie rowerzyści, spacerowicze

oraz osoby szukające odpoczynku od miejskiego zgiełku.

Ważnym elementem lokalnej oferty rekreacyjnej jest także **Gminny Ośrodek Turystyki, Sportu i Rekreacji Nautica**. Kompleks oferuje m.in. baseny oraz atrakcje dla rodzin z dziećmi. Uzupełnieniem oferty wypoczynkowej są **ośrodki położone w miejscowości Olza: Europa i Olza**, które od lat przyciągają miłośników carawaningu i wypoczynku pod gołym niebem.

Oba kompleksy są położone w spokojnym otoczeniu zieleni i stanowią dobrą propozycję dla osób podróżujących kamperami, z przyczepami kempingowymi oraz rodzin szukających spokojnego miejsca na relaks. Dodatkowo w **ośrodku Olza** znajduje

się strzeżone kąpielisko z czystą plażą, pole namiotowe, duży plac zabaw dla dzieci.

Dogodna lokalizacja przy granicy, bliskość tras komunikacyjnych oraz terenów rekreacyjnych sprawiają, że ośrodki są chętnie wybierane przez turystów odwiedzających południową część województwa śląskiego. Kameeralny charakter, spokojna atmosfera i kontakt z naturą dobrze wpisują się w wizerunek gminy Gorzyce jako miejsca oferującego odpoczynek z dala od zatłoczonych kurortów i miejskiego zgiełku. Atutem regionu pozostaje jego autentyczność. Zamiast masowej turystyki można tu znaleźć spokojne miejsca, lokalną atmosferę i kontakt z przyrodą.



Nautica



Ścieżki spacerowe



Ośrodek Europa



Szwajcaria Czyżowicka



Ujście Olzy do Odry

# Zaplanuj cudowny weekend nad „polskim jeziorem Como”

**Jeziro Bielawskie to skarb**, okryty około 50 km od Wrocławia. Zlokalizowane na zachodnich obrzeżach Bielawy, tuż u podnóża Gór Sowich, jezioro przyciąga turystów swoim malowniczym położeniem.

Eliza Ciepielewska

Jeziro Bielawskie to prawdziwa perełka Dolnego Śląska, która przyciąga turystów nie tylko swoim malowniczym położeniem, ale także bogatą ofertą rekreacyjną.

Dla wszystkich, którzy szukają idealnego miejsca na weekendowy relaks nad wodą, Jezioro Bielawskie stanowi doskonały wybór.

Jeziro znane jest również jako Zbiornik Sudety, Zalew Sudety czy Jezioro Sudety, to urokliwe miejsce na mapie Polski, położone zaledwie około 50 km od Wrocławia. Znajduje się ono w południowo-zachodniej części kraju, na zachodnich obrzeżach Bielawy, u północnego podnóża Gór Sowich, w malowniczym regionie Dolnego Śląska. Zachwyca swoim urokliwym położeniem u podnóża Gór Sowich. Powstałe w 1973 roku jako zbiornik technologiczny dla bielawskich zakładów włókienniczych, dziś pełni funkcję akwenu sportowo-

rekreacyjnego. Nazwę „Jeziro Bielawskie” przyjęto oficjalnie w 2018 roku.

**Atrakcje Jeziora Bielawskiego**  
Jeziro Bielawskie to raj dla miłośników aktywnego wypoczynku nad wodą. To idealne miejsce dla miłośników sportów wodnych. Można tu uprawiać windsurfing, pływać kajakiem lub rowerem wodnym oraz korzystać z wypożyczalni sprzętu wodnego.

Od 2021 roku na terenie jeziora działa Camping Sudety, zarządzany przez Ośrodek Sportu i Rekreacji w Bielawie. Oferuje on pole kempingowe, basen z wodnym placem zabaw, plażę, wypożyczalnię sprzętu wodnego, wakepark oraz lokale gastronomiczne.

Camping Sudety: Zróżnicowane formy noclegu od kempingów po przyczepy kempingowe, dostęp do sanitariatów oraz liczne udogodnienia.

Plaża miejska: Idealne miejsce na relaks i kąpiel z łagodnym wejściem do wody, nadzorowane przez ratowników.

Wyspa z molo: Unikalna atrakcja z miejscami grillowymi, wiatami turystycznymi i seansami filmowymi.

Aktywności wodne: Kajaki, rowery wodne, wakeboard, wakepark - dla każdego coś ciekawego.

Plac zabaw i siłownia plenerowa: Doskonałe rozwiązanie dla rodzin i osób szukających rekreacji na świeżym powietrzu.

Dostęp do plaży jest płatny, jednak możliwe są zniżki dla mieszkańców. Ceny za camping, wypożyczenie sprzętu oraz inne usługi są uzależnione od długości pobytu i rodzaju wyposażenia.

**Jak dojechać do Jeziora Bielawskiego?**

Jeziro Bielawskie znajduje się 50 km od Wrocławia, w sercu południowo-zachodniej Polski. Usytuowane jest

na zachodnich obrzeżach Bielawy, u podnóża Gór Sowich. Aby dotrzeć tutaj z Dzierżoniowa lub Ząbkowic Śląskich, najwygodniej jest jechać drogą wojewódzką numer 384. Należy skręcić przy szpitalu w ulicę Jana Hempla, a potem w ulicę Lotniczą, która prowadzi prosto do wałów jeziora.

Jeżeli szukacie darmowego parkingu, możecie spróbować wzdłuż ulicy Plażowej. Z kolei za parkowanie na dużym parkingu przy ul. Wysokiej będziecie musieli zapłacić.

Jak możemy przeczytać na stronie urzędu miasta w Bielawie: Aktualne opłaty parkingowe przy „Camping Sudety” prezentują się następująco: za godzinę postoju samochodu zapłacimy 2,00 zł, za motocykl - 1,00 zł. Opłata za cały dzień wynosi 10,00 zł dla auta i 5,00 zł dla motocykla. Parking jest otwarty w sezonie letnim od 9:00 do 19:00.

**Czy to polskie Como?**

Porównywanie Jeziora Bielawskiego do włoskiego Como może być kuszące. Oba miejsca oferują urokliwe krajobrazy i bogatą ofertę rekreacyjną. Jednak Jezioro Bielawskie ma swój unikalny charakter i specyficzny urok, który przyciąga turystów.

Jeziro Bielawskie to miejsce, które zapewnia niezapomniane wrażenia i bogatą ofertę rekreacyjną dla wszystkich miłośników wypoczynku nad wodą. Czy zasługuje na miano polskiego Como? Odpowiedź pozostawiamy każdemu z was. Jedno jest pewne - warto je odwiedzić i przekonać się samemu!



**Jeziro powstało w 1973 roku na dopływie potoku Brzęczek po wykonaniu od strony miasta zapory ziemnej wzmocnionej płytami żelbetowymi od strony wewnętrznej**

Nazwę Jezioro Bielawskie ustalono urzędowo 1 stycznia 2018 roku, wcześniej zbiornik nosił nieoficjalną nazwę Zbiornik Sudety.



REKLAMA

0011525857



**BOCHNIA**  
 MIASTO SOLI  
[www.bochnia.eu](http://www.bochnia.eu)

Zatrzymaj się na chwilę. Zamknij oczy i wyobraź sobie miejsce, gdzie historia ożywa na każdym kroku, a powietrze pachnie solą i opowieściami sprzed setek lat. Miejsce, które potrafi oczarować nie tylko swoim dziedzictwem, ale i niezwykłą atmosferą. Bochnia – Miasto Soli – czeka właśnie na Ciebie!

Nie musisz daleko jechać, by poczuć się jak odkrywca. Przyjedź do Bochni i wejdź do świata, w którym przeszłość przenika teraźniejszość, tworząc niepowtarzalne wrażenia. To miasto, które zaskakuje na każdym kroku – idealne zarówno na weekendowy wypad, jak i dłuższy, rodzinny wypoczynek.



#### **Dlaczego warto? Bochnia to nie tylko historia – to doświadczenie!**

Bochnia to najstarsze miasto Małopolski. Otrzymała prawa miejskie już w 1253 roku, a więc... **cztery lata wcześniej niż Kraków!** Wszystko zaczęło się od odkrycia soli kamiennej w 1248 roku, które zapoczątkowało wielką historię, trwającą do dziś. Odwiedzając to miasto możesz stać się jej częścią. Największą perłą miasta – i jednym z najcenniejszych zabytków w Polsce – jest **Kopalnia Soli w Bochni**, wpisana na prestiżową listę Światowego Dziedzictwa UNESCO. To nie tylko muzeum – to fascynująca przygoda sięgająca aż 250 metrów pod ziemią! Zwiedzaj z przewodnikiem interaktywne trasy, przejeźdź się podziemną kolejką, przepłynij łodzią przez wypełniony solanką korytarz, a nawet... przenocuj w komorze Ważyn – największym w Europie podziemnym pomieszczeniu wykonanym przez człowieka. Chcesz czegoś jeszcze bardziej nietypowego? Zorganizuj w kopalni urodziny, zagraj w piłkę albo zatańcz na podziemnej dyskotekcie! To miejsce, które zostaje w sercu na zawsze.

#### **Kultura, sztuka i... motyle!**

Miłośników historii i piękna zaprasza **Muzeum im. Stanisława Fischera**, mieszczące się w dawnym klasztorze dominikanów. W jego murach odnajdziesz takich polskich mistrzów, jak Jacek Malczewski, Olga Boznańska czy Włodzimierz Tetmajer. To prawdziwa uczta dla duszy. Jeśli szukasz czegoś wyjątkowego – odwiedź **Muzeum Motyli „Arthropoda”**. To największa w Polsce stała ekspozycja motyli z całego świata – ponad **6,5 tysiąca bajecznie kolorowych okazów!**

Zobaczysz tu motyle, które wyglądają jak z innej planety – to wspaniałe miejsce nie tylko dla dzieci.

#### **Spacer po mieście – spotkanie z historią i naturą**

Bochnia zachwyca także na powierzchni. Odrestaurowany **Rynek z multimedialną fontanną** to idealne miejsce na rodzinne spacerki, a pobliska **Bazylika św. Mikołaja** zapiera dech w piersiach swoim pięknem. Zobacz cudowny obraz Matki Boskiej Różańcowej i unikalną Kaplicę św. Kingi – zaprojektowaną przez samego Jana Matejkę! A gdy zapragniesz oddechu – wybierz się do zrewitalizowanych **Plant Salinarnych, Parku Uzbornia czy Placu Turka**. To zielone oazy z trasami spacerowymi, placami zabaw i miejscami do aktywnego wypoczynku. Latem posłuchaj koncertu górniczej orkiestry albo zrelaksuj się w **Tężni Solankowej** – największej w regionie dostępnej bezpłatnie! Wypocznij na świeżym powietrzu, w otoczeniu zieleni – to prawdziwy mikroklimat zdrowia.

#### **Kuchnia, która zaskakuje i rozpieszcza**

Bochnia smakuje wyjątkowo – dosłownie! Spróbuj potraw, które łączą tradycję z nutą nowoczesności, wzbogaconych oczywiście lokalną solą. Daj się skusić na **stone lody, czekoladę z solą** czy dania przygotowane według dawnych receptur. A jeśli kochasz kawę – Bochnia to raj! W mieście i okolicy działają aż **cztery rzemieślnicze palarnie kawy**, które oferują ziarna z całego świata, wypalane z pasją. To smak, który zostanie z Tobą na długo.



**Nie czekaj – Bochnia jest bliżej niż myślisz!**

W czasach, gdy szukamy miejsc prawdziwych, autentycznych, nieprzeludnionych, pełnych historii i ducha

**– Bochnia to wybór doskonały.**

Przyjedź, pocznij, odkryj. Zrób coś dla siebie i bliskich. Pozwól, by to wyjątkowe miasto opowiedziało Ci swoją historię – a Ty stań się jej częścią.



## **BOCHNIA**

*- tutaj tradycja spotyka przyszłość,  
 a każda chwila ma smak soli i przygody.  
 Do zobaczenia!*





Budowane są przeważnie z drewna, a każdy z nich bawi się piękną formą.

FOT. SZYMON STARNAWKI

# Zaskakująca historia architektonicznej perełki Mazowsza

W przeszłości – dokładnie tak jak dziś – wyjazdy do ośrodków, w których można zadbać o swoje zdrowie, cieszyły się ogromną popularnością. **Nie inaczej było w przypadku tego mazowieckiego sanatorium, które... wcale sanatorium nie było!**

## Patrycja Seklecka

Zwiedzając Otwock, miasto położone w woj. mazowieckim, prawdopodobnie natkniesz się na niezwykle budnynek - to Willa Gurewiczanka, wyglądająca niczym wyjęta z bajki o domkach z piernika.

Styl architektoniczny, którego dumną przedstawicielką jest ta wyjątkowa konstrukcja, nazywa się świdermajer lub inaczej: styl nadświdrzański.

Największą popularnością cieszył się na przełomie XIX i XX wieku w okolicach Warszawy, głównie w letniskowych miejscowościach wzdłuż drogi Kolei Nadwiślańskiej. Charakteryzują go przede wszystkim drewniane, lekkie konstrukcje i bogato zdobione (najczęściej we wzory ażurowe) pawilony. Same bryły mają przywołać do myśli domy alpejskie, co tworzy niezwykle „egzotyczną” i ciekawą mieszankę. Willa Gurewiczanka ma wszystko, czego potrzeba książkowemu przykładowi tego stylu - zobaczysz tam i zdobione ganki, i szpiczaste dachy, i rzecz jasna mnóstwo drewna.

Obok takiej perełki trudno przejść obojętnie, toteż gorąco zachęcam cię do zanotowania tej nazwy na liście „atrakcji do odwiedzenia” - szczególnie, że jej historia mogłaby być inspiracją do powstania niejednego filmowego scenariusza.

### Historia pensjonatu Abrama Gurewicza w Otwocku

Drewniana willa była własnością Abrama Gurewicza i jego syna, Szymona. Jej budowa trwała aż 15 lat (od 1906 do 1921 roku) i odbywała się etapami. Jeśli weźmie się pod uwagę fakt, iż budynek ma aż 7 skrzydeł, a jego powierzchnia to ok. 2700 metrów kwadratowych, czas budowy przestaje aż tak dziwić. Skąd aż tak duże przedsięwzięcie? Ano stąd, że od początku piękną willę budowano z myślą o utworzeniu w niej pensjonatu. Z biegiem czasu został on przekształcony na zakład leczniczo-dietetyczny, w którym przez okrągły rok mogło przebywać nawet 80 osób.

Lata świetności „Gurewiczanki” trwałyby pewnie w najlepsze, jednak plany te pokrzyżował wybuch II

wojny światowej. Piękny ośrodek w burzliwych latach pełnił funkcję komendatury, później szpitala dla niemieckich żołnierzy. Po zakończeniu wojny rodzina zdecydowała się sprzedać włości, które w 1948 roku trafiły do Warszawskiego Zarządu Samorządowego. Od 1953 roku obiekt kilkakrotnie zmieniał swoje przeznaczenie i właścicieli. Mieścił się w nim m.in. Centralny Szpital Lotniczy oraz liceum medyczne.

W wyniku zaniedbania przez jednego z zarządców, zabytek stał się „zagrzybiony” i wymagał gruntownego remontu, którego koszt oszacowano na 10 milionów euro. Po wielokrotnym wystawianiu pensjonatu na sprzedaż, w końcu udało się znaleźć właściciela, który od 2014 roku stopniowo przywracał mu dawny blask.

Willa była w opłakanym stanie, toteż konieczne okazało się postawienie jej właściwie od nowa, wykorzystując przy tym wiele oryginalnych materiałów i przeprowadzając badania, które pozwoliły na określenie jej pierwotnego wyglądu. Dziś

stara-nowa „Gurewiczanka” ma się bardzo dobrze, a plan renowacji został nawet nominowany w kategorii „najlepszy projekt architektoniczny” w prestiżowym konkursie. W jej wnętrzach urządzono klinikę medycyny estetycznej i klinikę ortopedyczną, część powierzchni przeznaczając na centrum rehabilitacyjne (w którym można przenoćować) dla pacjentów.

W historii otwockiego zabytku można dostrzec sporo szczęścia, bowiem niektóre krajowe obiekty od lat czekają na przywrócenie im dawnej świetności. Kto wie, może i na nie przyjdzie kiedyś pora?

### Sanatorium Abrama Gurewicza wcale nie było sanatorium

Chociaż w budynku mieścił się zakład dietetyczno-leczniczy, a sam pensjonat zwany był często sanatorium, w rzeczywistości... wcale nim nie był. Nigdy nie otrzymał statusu ani szpitala, ani sanatorium. Nie przyjmowano tam również osób bardzo schorowanych oraz pacjentów chorych na gruźlicę.



**Drewniana architektura Otwocka i okolic jest w skali Mazowsza czymś wyjątkowym. Rozwinęła się w bardzo krótkim czasie i tylko na ściśle określonym terenie.**

# Toruń, którego się nie spodziewasz. Miejsce, z którego dzieci nie chcą wychodzić.



Najpierw widzisz ruch. Powolny. Hipnotyzujący. Nieprzerwany. To wahadło Foucaulta – jedno z najbardziej spektakularnych doświadczeń w Centrum Nowoczesności Młyn Wiedzy. Nie oglądasz filmu. Nie patrzysz na ekran. Widzisz na własne oczy, że Ziemia się obraca. I właśnie tak wygląda tutaj nauka. Prawdziwie. Namacalnie. Wciągająco.

## 2 budynki. 9 pięter. Ponad 100 powodów, żeby tu przyjechać

To nie jest muzeum, w którym dzieci się nudzą. To miejsce, które je wciąga!

- 9 pięter interaktywnych wystaw
- ponad 100 eksponatów
- 2 nowoczesne przestrzenie pełne doświadczeń

Spokojnie zaplanuj nawet 2-3 godziny pobytu  
i tak miną szybciej, niż się spodziewasz.

## Wystawy, które robią efekt „wow”

- „O obrotach” – odkryj, jak ruch rządzi światem
- „Iluzje i ruch” – zobacz, jak łatwo oszukać własne zmysły
- „przeŻYCIE” i „przeBUDOWA” – nauka przez działanie i zabawę
- „To takie proste” – wielkie odkrycia zaczynają się od najprostszych zjawisk
- „IDEE” – przestrzeń inspiracji, wynalazków i pomysłów, które zmieniły świat

## Godziny otwarcia

wtorek–piątek: 9:00–18:00  
weekendy: 11:00–17:00  
poniedziałek: nieczynne

## Zaplanuj punkt obowiązkowy wakacji!

Toruń to nie tylko zabytki i pierniki.  
To także miejsce, które potrafi  
naprawdę zaskoczyć.

Centrum Nowoczesności Młyn Wiedzy

ul. Władysława Łokietka 5, Toruń

[www.mlynwiedzy.org.pl](http://www.mlynwiedzy.org.pl)

Dodaj Młyn Wiedzy do swojej wakacyjnej trasy.

**Przyjedź. Sprawdź. Daj się wciągnąć.**



- „Serce – pompa doskonała” – zajrzyj do wnętrza ludzkiego ciała
- „Ścieżki dorastania” – ważne tematy w nowoczesnej formie

## Wakacje, które naprawdę coś dają

Zamiast kolejnej atrakcji „na chwilę” – coś, co zostaje.

W programie:

- eksperymenty chemiczne i fizyczne
- wybuchy wulkanów
- odkrywanie tajemnic ciała człowieka
- tropikalna przyroda i świat zwierząt
- doświadczenia z powietrzem i ruchem

dzieci działają, nie tylko patrzą

uczą się bez wysiłku chcą zostać dłużej

## Dlaczego rodzice wybierają Młyn Wiedzy?

- ✓ dzieci są zaangażowane przez długi czas
- ✓ nauka łączy się z zabawą
- ✓ to coś więcej niż zwykła atrakcja
- ✓ to miejsce, do którego się wraca

**To jedna z tych wizyt, po których słyszysz:  
„Jeszcze chwilę...”**

# FUZ<JA

MIEJSCE, KTÓRE ŁĄCZY

# Fuzja z Latem

- WYDARZENIA KULTURALNE
- ZAJĘCIA SPORTOWE
- FESTIWALE & KONCERTY

ŁÓDŹ, UL. MILIONOWA 6A

ODWIEDŹ NAS!



# Nowy Targ to genialna alternatywa dla Zakopanego. Nie wierzycie? Sprawdźcie sami

Nowy Targ to nie tylko miasto o bogatej historii i tradycji, ale także doskonała baza wypadowa do odkrywania uroków Podhala. Wiosna i lato to idealny czas, by zaplanować wizytę w tej malowniczej okolicy i cieszyć się aktywnym wypoczynkiem.



tem powrotnym (busik odjeżdża latem spod dolnej stacji kolei, ul. Główna 7, w godz. 14:30, 15:00, 16:00, 17:00, 18:00 i 19:00): 152 zł (w lipcu i sierpniu 160 zł), ulgowy z biletem na kolej krzeselkową ze Szczawnicy na Palenicę i transportem powrotnym: 111 zł (w lipcu i sierpniu 118 zł).

Okolica obfituje również w piękne zabytki. W odległości zaledwie kilkudziesięciu kilometrów od Nowego Targu znajdują się ruiny zamku w Czorsztynie. Położone na wzgórzu nad Jeziorem Czorsztyńskim, oferują nie tylko wspaniałe widoki, ale także możliwość przeniesienia się w czasie i odkrycia tajemniczej historii tego miejsca. Zwiedzanie zamku to podróż w głąb średniowiecznej przeszłości, która na zawsze pozostanie w pamięci.

## Nowy Targ — idealne miejsce na krótki urlop

Po dniu pełnym wrażeń warto zrelaksować się w jednym z pobliskich ośrodków termalnych, znajdujących się w Białce Tatrzańskiej lub Bukowinie Tatrzańskiej. Kąpiele w gorących źródłach to nie tylko przyjemność dla ciała, ale także doskonały sposób na regenerację i relaks po aktywnym dniu.

Centralnym punktem Nowego Targu jest jego uroczy rynek, otoczony kolorowymi kamienicami z XIX wieku. To tutaj skupia się życie miasta, a liczne restauracje, bary i sklepiki z pamiątkami kuszą turystów. Spacerując po rynku, można również odwiedzić neoklasycystyczny ratusz, w którym mieści się Muzeum Podhalańskie.

Nowy Targ kryje wiele tajemnic i historii, które można poznać podczas zwiedzania Muzeum Podhalańskiego. Bogata kolekcja eksponatów dotyczących sztuki ludowej, kultury regionu i życia codziennego mieszkańców, zachwyci miłośników historii i kultury.

Będąc w Nowym Targu, nie musimy rezygnować z wycieczki do Zakopanego. Popularny tatrzański kurort położony jest zaledwie kilkanaście kilometrów od Nowego Targu, to niekwestionowana stolica polskich Tatr. Spacer Krupówkami, wizyta na Gubałównie czy wycieczka na Kasprowy Wierch to tylko niektóre z atrakcji, które czekają na odwiedzających to urokliwe miasto.

Nowy Targ i jego okolice to miejsce, gdzie historia spotyka się z przyrodą, a aktywność z relaksem.

Bez względu na to, czy szukasz emocji na szlaku górskim, czy chcesz cieszyć się spokojem nad jeziorem, ta malownicza kraina ma wiele do zaoferowania.

## Eliza Ciepielewska

Kochasz klimat Podhala, ale Zakopane jest zbyt zatłoczone? Nowy Targ, położony u stóp Gorców to miejsce o niezwykłych walorach turystycznych i historycznych. To idealna alternatywa dla Zakopanego. Podczas wiosennych wędrowek po tych malowniczych okolicach, nie brakuje fascynujących atrakcji dla każdego. Oto przewodnik po najciekawszych miejscach, które warto odwiedzić podczas wizyty w Nowym Targu.

### Najciekawsze atrakcje Nowego Targu

Znajdujące się w pobliżu Nowego Targu pasmo Gorców zachęca do pieszych wędrowek. Szlaki turystyczne wiodą przez malownicze

polany i lasy, prowadząc do urokliwych szczytów, takich jak Turbacz. Można wybrać się na wycieczki o różnym stopniu trudności, spełniając oczekiwania zarówno doświadczonych turystów, jak i rodzin z dziećmi.

### Co robić będąc w okolicy?

Jeśli jesteś miłośnikiem wrażeń, warto spróbować swoich sił podczas spływów Dunajcem. Dunajec, będący prawym dopływem Wisły, oferuje niezapomniane możliwości spływów na tratwach flisackich, ale też kajakach. Połączenie rzek Białego i Czarnego Dunajca tworzy malowniczy szlak, którym warto popłynąć, by podziwiać piękno okolicznej przyrody.

Spływ kajakowy to doskonały sposób na aktywne spędzenie

czasu na świeżym powietrzu i odkrycie uroków tutejszych krajobrazów. Jak zorganizować taką wyprawę? Cena biletu na spływ Dunajcem zależy od kilku czynników, przede wszystkim od przystani docelowej, a także sezonu, usług dodatkowych i ulg. Oto kilka przykładów:

Bilet na spływ Dunajcem do Szczawnicy kosztuje: zwykły: 103 zł, w lipcu i sierpniu 109 zł, ulgowy (dla dzieci do 10 lat): 74 zł, w lipcu i sierpniu 78 zł.

Zwykły z biletem na kolej krzeselkową ze Szczawnicy na Palenicę: 133 zł (w lipcu i sierpniu 141 zł), ulgowy z biletem na kolej krzeselkową ze Szczawnicy na Palenicę: 96 zł (w lipcu i sierpniu 103 zł), zwykły z biletem na kolej krzeselkową ze Szczawnicy na Palenicę i transportem

## Z Nowego Targu warto się wybrać na przykład na spływ Dunajcem, albo w Gorce.



**Nowy Targ – miasto w województwie małopolskim, położone w Kotlinie Orawsko-Nowotarskiej u stóp Gorców, w widłach Czarnego i Białego Dunajca.**



**unesco**

Miejsce Światowego  
Dziedzictwa

# Odwiędź Kopalnię Soli „Wieliczka”

Zabierz rodzinę w niezapomnianą podróż przez wieki.

**Trasa Turystyczna** to idealny wybór na wspólną, rodzinną wyprawę pełną tajemnic. Po zwiedzaniu kopalni odetchnijcie pełną pierśią podczas relaksującego spaceru w Tężni Solankowej.



Kup bilet online >>

[www.kopalnia.pl](http://www.kopalnia.pl)



# Koniecznie wpiszcie na listę wojaży po Małopolsce Dobrzyce

**Szukasz pomysłu na weekendową wycieczkę lub nawet dłuższy urlop w Małopolsce?** Zaplanuj wypad do Dobczyc leżących tylko kawałek za Wieliczką. Godzina jazdy wystarczy, by cieszyć się tamtejszymi niezwykłymi atrakcjami.

Emil Hoff

Niecałe 30 km na południe od Krakowa, nad malowniczym jeziorem, leżą Dobrzyce, niegdyś siedziba królów Polski. To świetne miejsce na wycieczkę dla miłośników zabytków i pięknych widoków.

Nad Jeziorem Dobczyckim wyrasta wzgórze z ruinami średniowiecznego zamku, w którym sam Jan Długosz pisał niegdyś swoje słynne „Korniki” i gdzie wychowywał się król Kazimierz, syn Kazimierza Jagiellończyka, późniejszy święty Kościoła katolickiego. Z zapor na Rabie rozciągają się przepiękne widoki na Beskidy, a przez dobczycką starówkę prowadzi ciekawa trasa turystyczna, wiodąca m.in. do skansenu zabytkowych wiejskich budowli.

## Go warto zobaczyć będąc w okolicy

Średniowieczny układ centrum miasta. W Dobzycach zachowała się średniowieczna szachownica ulic, pozostałości murów obronnych i nastrojowy rynek z figurą św. Floriana. Po najciekawszych zakamarkach miasta prowadzi ścieżka turystyczna „Śladami historii”, wspinająca się aż na Wzgórze Starego Miasta z doskonałym punktem widokowym na Dobrzyce, zamek i jezioro.

Kościół pw. Jana Chrzciciela. Zabytkowa świątynia, wzniesiona w latach 1828-1834, murowana, w stylu klasycystycznym. W środku można obejrzeć 5 ołtarzy i rzeźbę Piety, przy kościele stoi też oryginalna trójjarkodowa dzwonnica z 3 dzwonami.

Zamek królewski w Dobzycach. To największa atrakcja miasta. Wa-

rownia z XIV w. stoi nad Jeziorem Dobczyckim, a oryginalnie nad urwiskiem ponad korytem Raby. To dawny zamek królewski - przebywali tu władcy Polski, a synowie Kazimierza Jagiellończyka odbierali tu nauki pod okiem Jana Długosza. Szczyt świetności zamek w Dobzycach osiągnął w XVI w., kiedy przebudowano go na wygodną renesansową rezydencję.

Bessa zaczęła się na początku XVIII w., gdy rezydencja została wstępnie zniszczona przez Szwedów, a potem dobita pożarem z 1735 r. Przez kolejne wieki ruiny zamku służyły za kamieniołom budulca dla mieszkańców Dobzyc (kamienie z murów posłużyły np. do budowy kościoła pw. Jana Chrzciciela) i okolic (część wałów Krakowa też zbudowano z kamieni z zamku dobczyckiego). W latach 60. XX w. zaczęto

To dobra destynacja dla kochających przyrodę i dla fanów historii.

odbudowę zamku, która trwa do dziś (spokojnie - mimo trwającej budowy zamek można zwiedzać).

W środku zamku działa muzeum regionalne PTTK z wystawami historycznymi. Warto zwiedzić ładną zamkową kaplicę, loch z salą tortur, salę Pamięci Narodowej, a także wejść na punkt widokowy na baszcie - rozciąga się z niego zapierająca dech w piersi panorama Pogórza i Beskidów Wyspowego i Makowskiego.

Skansen Drewnianego Budownictwa Ludowego. To kolejna część regionalnego muzeum PTTK. Można tu oglądać autentyczne wnętrza dawnych drewnianych budowli wiejskich. Na gości czeka karczma z muzeum przedmiotów codziennego użytku, kurnik, spichlerz, wozownia, a nawet dom pogrzebowy.

Jeziro Dobczyckie. Sztuczny zbiornik na Rawie powstał w 1986 r. po wzniesieniu zapory długiej na 617 m. Dzięki powstaniu Jeziora minęło zagrożenie powodziowe w regionie, z niego też Kraków czerpie wodę pitną. Niestety, ponieważ Jezioro Dobczyckie stanowi źródło pitnej wody, nie można się w nim kąpać ani pływać po nim łódkami czy kajakami. Można jednak spacerować po koronie zapory, z której rozciągają się piękne widoki. Od niedawna wygodna kładka widokowa łączy koronę ze wzgórzem zamkowym - świetna trasa na spacer.

Szlaki piesze i rowerowe prowadzą wśród lasów, kapliczek, ciekawych formacji skalnych i zaskakujących zakątków (kurhany!) Dobzyc i całej gminy. Kto lubi spędzać czas aktywnie, nie będzie się w Dobzycach nudził.



**Do Dobzyc można się dostać w godzinę ze stolicy Małopolski, nawet bez własnego samochodu. Można się tam łatwo dostać komunikacją podmiejską.**

REKLAMA

0011523315



**MALTA SKI**  
AKTYWNI,  
RODZINNIE,  
PRZEZ CAŁY  
ROK.

Malta

#### Lato pełne atrakcji na Malta Ski!

- Kolejka Górską Adrenaline,
- Letni Tor Saneczkowy,
- Mini Golf i rodzinna zabawa nad Malcią

#### Malta Ski to miejsce, w którym lato nabiera tempa!

A dla miłośników zimowych emocji czeka Ski Trainer narty pod dachem. Ucz się jazdy, trenuj technikę i przygotuj się do sezonu narciarskiego przez cały rok.



Adrenalinę oraz nową atrakcję całoroczną możliwości jazdy na nartach Ski Trainer

REKLAMA

0011524971

**fh FOCUS HOTELS**

**ODKRYJ POLSKĘ Z FOCUS HOTELS!**

Kolekcjonuj wspomnienia, nie przewodniki  
- my mamy dla Ciebie plan na 3 dni pełne wrażeń.

Z dodatkowym rabatem **-15%**  
i gotowym scenariuszem city-breaku w:

**Elblągu** **Lublinie** **Chorzowie**

*Twoja miejska przygoda zaczyna się od jednego wyboru:  
kierunek i ruszasz po emocje.*

**Rezerwuj pobyt już dziś!**  
[www.focushotels.pl](http://www.focushotels.pl)

REKLAMA

0011525144



MUZEUM ARMII KRAJOWEJ  
im. gen. Emila Fieldorfa „Nila” w Krakowie

# ODWIEDŹ MAŁOPOLSKĘ!


**Odkryj historię Polskiego Państwa Podziemnego  
w Muzeum Armii Krajowej w Krakowie!**

#### Nasze Muzeum to:

- Jedna z najważniejszych instytucji dla polskiej tożsamości narodowej
- Jedyna taka placówka w Polsce
- Prawdziwe muzeum złożone z tysięcy artefaktów
- Tu znajduje się oryginalny raport Witolda Pileckiego z Auschwitz, dziennik bojowy oddziału „Hubala”, autentyczne fragmenty rakiet V2 przejęte przez wywiad AK, pamiątki po gen. Fieldorfe „Nilu”, ostatnie dzieło Tadeusza Kantora poświęcone Wojnie Obronnej 1939 r., bezcenne egzemplarze broni, ślady heroizmu Polaków podczas II wojny światowej

[www.muzeum-ak.pl](http://www.muzeum-ak.pl) [www.facebook.com/MuzeumAK/](https://www.facebook.com/MuzeumAK/)

Muzeum Armii Krajowej im. gen. Emila Fieldorfa „Nila” w Krakowie  
INSTYTUCJA KULTURY MIASTA KRAKOWA I WOJEWÓDZTWA MAŁOPOLSKIEGO



# Weekend w Sanoku, czyli podpowiadamy wam pięć atrakcji Bramy Bieszczad

Sanok jest znany przede wszystkim jako brama wjazdowa do Bieszczad. Miasto oferuje wiele atrakcji, które sprawiają, że spędzicie tu weekend pełen wrażeń i niezapomnianych chwil. Oto moja lista 5 najciekawszych miejsc w Sanoku.



Sanok, niewielkie miasto województwa podkarpackiego, jest często zaledwie przystankiem w podróży do Bieszczad.

Eliza Ciepielewska

Sanok, niewielkie miasto położone w malowniczej Kotlinie Sanockiej, w województwie podkarpackim, często kojarzone jest głównie jako kluczowy punkt w drodze do Bieszczad. Oczywiście tytuł „bramy do Bieszczad” to powód do chwały, jednak turyści często nie doceniają tego, że Sanok sam w sobie jest atrakcyjnym miejscem na wycieczkę i nie brakuje w nim ciekawych miejsc, które warto odwiedzić. Niech moja lista 5 ciekawych miejsc w Sanoku pomoże wam odkryć to miasto na nowo.

## Muzeum Historyczne w Sanoku – Zamek Królewski

Historia Sanoka sięga już XII wieku, kiedy osada i okoliczne ziemie były częścią Rusi. W 1339 roku miasto otrzymało prawa miejskie, a rok później zostało przyłączone do Polski przez króla Kazimierza Wielkiego. Za jego panowania, na miejscu dawnego grodu, wzniesiono gotycki zamek, który później, na polecenie Bony Sforzy, został przebudowany w stylu renesansowym w latach 1523-1548.

Dzisiaj Zamek Królewski to jedna z głównych atrakcji Sanoka. Na jego pozostałościach znajduje się taras widokowy, z którego rozciąga się zachwycająca panorama na okolicę i przepływający pod zamkiem San. Sam zamek również przeszedł gruntowną renowację i dzisiaj można go zwiedzać.



**Sanok to skarbnica fascynujących atrakcji, które możecie poznać w czasie choćby krótkiej weekendowej wyprawy.**

## Kolekcja Ikon w Sanoku – Sztuka Cerkiewna XV-XIX Wieku

Kolekcja ikon w Muzeum Historycznym w Sanoku to niezwykle cenny zbiór ponad 700 ikon, głównie namalowanych na drewnie, datowanych od XV do XIX wieku. Te wyjątkowe dzieła stanowią pozostałość po zniszczonych cerkwiach i są niemymi świadkami minionych epok. To fascynująca

podróż w czasie i przestrzeni, odkrywanie sztuki cerkiewnej i jej głębokich korzeni.

## Galeria Zdzisława Beksińskiego w Sanoku

Zdzisław Beksiński, jedno z największych artystycznych talentów XX wieku, urodził się w Sanoku i choć przeprowadził się stąd do Warszawy, zawsze pozostał zwią-

zany z rodzinnym miastem. Po tragicznej śmierci artysty w 2005 roku, Muzeum Historyczne w Sanoku stało się jego spadkobiercą. Zdzisław Beksiński przekazał mu kilka tysięcy prac, w tym rysunki, grafiki, fotografie i obrazy. Jest to największa na świecie kolekcja dzieł tego wybitnego artysty.

## Skansen – Muzeum Budownictwa Ludowego w Sanoku

Muzeum Budownictwa Ludowego w Sanoku to pierwszy i największy skansen w Polsce oraz jedno z najpiękniejszych muzeów na wolnym powietrzu w Europie. Znajduje się on malowniczo, u podnóża Białej Góry. To wyjątkowe miejsce pozwala cofnąć się w czasie i poznać bogactwo kulturowe regionu oraz jego burzliwą historię.

Skansen rozpoczyna się od Galicyjskiego Rynku, gdzie można zobaczyć domy rzemieślników i sklepy. To podróż w czasie i przestrzeni, która ukazuje życie różnych grup etnograficznych z obszaru pogórza i wschodniej części polskich Karpat.

Sanok to nie tylko miejsce tranzytowe na drodze do Bieszczad. To miasto bogate w historię, kulturę i fascynujące atrakcje. Muzeum Historyczne, Zamek Królewski, kolekcja ikon, galeria Zdzisława Beksińskiego, starówka i skansen to tylko niektóre z miejsc, które warto odwiedzić podczas weekendowej wizyty w Sanoku. Daj się oczarować urokowi tego miasta i odkryj jego ukryte skarby.

 **Hilton**  
**Garden Inn**<sup>TM</sup>  
Rzeszów

**8 SAL KONFERENCYJNYCH**  
**101 POKOI**

BUSINESS CENTER  
FITNESS CENTER  
CIGAR ROOM  
PARKING PODZIEMNY  
DANIA KUCHNI LOKALNEJ  
I MIĘDZYNARODOWEJ

THE *garden*  
GRILLE & BAR

RESERVATION@HGI.PL  
TEL. +48 17 77 00 000



**AUTORSKI**  
**SPEKTAKL**  
**KULINARNY**  
w każdy piątek i sobotę

# MILLENNIUM HALL


**NIEOGRANICZONE MOŻLIWOŚCI W RZESZOWIE**

**KONCERT**  
**ZAPRASZAMY**  
**11 września**

PONAD 300 SKLEPÓW  
PAMIĄTKI I PREZENTY  
RESTAURACJE I KAWIARNIE  
WYDARZENIA



Rzeszów, Al. Kopisto 1  
[www.millenniumhall.pl](http://www.millenniumhall.pl)



# Elbląg

## – historia w nowoczesnym wydaniu

**Elbląg nie narzuca tempa – daje możliwości. Możesz zanurzyć się w spokojnej atmosferze miasta albo włączyć się w jego dynamiczny rytm. Wszystko zależy od tego, jak chcesz przeżyć swój wyjazd.**

### ■ Odpoczywaj wśród historii

Spacer po elbląskiej „Nówce Starówce” to coś więcej niż zwiedzanie zabytkowego centrum. Choć historyczne Stare Miasto zostało niemal całkowicie zniszczone podczas II wojny światowej, jego obecny kształt powstał w duchu retrowersji – z poszanowaniem historycznego układu ulic, proporcji i charakteru zabudowy.

Odkrywasz tu przestrzeń, w której historia łączy się z nowoczesnością. Kameralne uliczki, starannie zaprojektowane kamienice i detale architektoniczne tworzą atmosferę sprzyjającą spokojnym spacerom, spotkaniom przy kawie i niespiesznemu odkrywaniu miasta.

### ■ 780-lecie nadania Elblągowi praw miejskich

Rok 2026 jest dla Elbląga szczególny. Miasto świętuje 780-lecie nadania praw miejskich, przypominając o swojej wielowiekowej historii, tożsamości i miejscu na mapie najstarszych ośrodków miejskich w Polsce.

To jubileusz, który można poczuć nie tylko podczas oficjalnych obchodów, ale także w przestrzeni miasta. Elbląg pokazuje, że historia nie musi być zamknięta w podręcznikach. Może być żywa, obecna i opowiadana w nowoczesny sposób – poprzez kulturę, sport, wydarzenia rodzinne, muzykę i wspólne świętowanie.

Kulminacyjnym momentem jubileuszowego roku będą Dni Elbląga, które w 2026 roku zyskają wyjątkowy charakter właśnie dzięki połączeniu z obchodami 780-lecia miasta.

### ■ Korzystaj z miasta, które żyje przez cały rok

Elbląg daje Ci konkretne powody, by zaplanować przyjazd o różnych porach roku. W 2026 roku kalendarz wydarzeń szczególnie mocno podkreśla jubileuszowy charakter miasta.

Lato rozpoczyna się tu mocnym akcentem. W dniach 26–28 czerwca Elbląg będzie świętował podczas Dni Elbląga – największego wydarzenia w miejskim kalendarzu, wypełnionego koncertami, atrakcjami plenerowymi i propozycjami dla mieszkańców oraz turystów. W jubileuszowym roku wydarzenie nabierze szczególnego znaczenia, stając się



Stare Miasto, fot. UM Elbląg

jednym z najważniejszych punktów obchodów 780-lecia nadania Elblągowi praw miejskich.

W dniach 11-12 lipca nad Rzeką Elbląg poczujesz wodny klimat podczas Dni Morza. To doskonała okazja, by odkryć miasto od strony wody, spędzić czas nad rzeką i skorzystać z letniej atmosfery elbląskich bulwarów.

Od 19 do 23 sierpnia Stare Miasto wypełni się zapachem świeżego pieczywa, regionalnymi smakami, muzyką i rzemiosłem podczas XX Elbląskiego Święta Chleba. To jedno z najbardziej rozpoznawalnych wydarzeń w mieście – łączące tradycję, lokalność i rodzinny charakter spotkań na starówce.

Zimą Elbląg nabiera szczególnego uroku. W dniach 4–6 grudnia podczas Elbląskiego Jarmarku Bożonarodzeniowego starówka zamienia się w pełną światła, aromatów i świątecznych stoisk przestrzeń spotkań. Rękodzieło, regionalne specjały i zimowa oprawa pozwalają na chwilę zwolnić, poczuć magię nadchodzących świąt i spędzić

czas w wyjątkowej atmosferze.

### ■ Przeżyj coś, czego nie zobaczysz nigdzie indziej

Rejs Kanałem Elbląskim to doświadczenie, które zapamiętasz na lata. Statki „pływające po trawie” po unikalnych pochylniach to światowy fenomen hydrotechniki. Zyskujesz nie tylko niezwykłą atrakcję turystyczną, ale też historię, którą będziesz opowiadać po powrocie.

### ■ Oddychaj pełną piersią – aktywnie lub w rytmie słów

Park Leśny Bażantarnia, nazywany „Bieszczadami Północy”, pozwala poczuć klimat górskiego krajobrazu bez wyjeżdżania na drugi koniec Polski. Urozmaicona rzeźba terenu, wzniesienia i leśne ścieżki sprawiają wrażenie prawdziwej górskiej wędrówki.

Możesz wybrać spokojną przechadzkę wśród zieleni, rodzinny piknik, trasę rowerową albo bardziej wymagającą aktywność w głębi lasu. To miejsce, które warto po-

znać niezależnie od pory roku.

### ■ Kultura, która inspiruje

W Elblągu kultura jest naturalną częścią miejskiego rytmu. Możesz doświadczyć muzyki na żywo w wykonaniu Elbląskiej Orkiestry Kameralnej, przeżyć sceniczne emocje w Teatrze im. Aleksandra Sewruka, odkryć sztukę współczesną w Centrum Sztuki Galerii EL, sięgnąć do historii w Muzeum Archeologiczno-Historycznym, a także zajrzeć do Elkamery – Interaktywnej Wystawy Dawnej Książki i Prasy w Bibliotece Elbląskiej.

Dzięki temu Twój wyjazd staje się czymś więcej niż tylko zwiedzaniem. To spotkanie z miastem, które opowiada o sobie przez architekturę, sztukę, muzykę, teatr i pamięć o własnej historii.

### ■ Aktywnie przez cały rok

Elbląg to miasto, w którym aktywność nie kończy się wraz ze zmianą pory roku. Latem Park Wodny Dolinka oferuje nowoczesny, zewnętrzny kompleks basenowy

REKLAMA

0011525231

– idealny do pływania, zabawy i treningu na świeżym powietrzu. W chłodniejszych miesiącach Centrum Rekreacji Wodnej Dolinka zapewnia komfortowe warunki do pływania i aktywności niezależnie od pogody.

Bogata oferta sportowa miasta sprawia, że przez cały rok dostępne są różnorodne formy rekreacji – od spokojnych po bardziej wymagające. Lodowisko Helena, Tor Kalbar czy Strefy Skate pokazują, że w Elblągu każdy znajdzie coś dla siebie.

#### ■ Dlaczego warto wybrać Elbląg?

W jednym miejscu zyskujesz historię, naturę, kulturę i wydarzenia, które nadają Twojemu wyjazdowi wyjątkowy charakter. W 2026 roku dochodzi do tego jeszcze jeden powód – jubileusz 780-lecia nadania Elblągowi praw miejskich, który sprawia, że miasto opowiada swoją historię szczególnie mocno i z dumą.

Niezależnie od tego, czy planujesz weekend, rodzinne wakacje czy krótki city break – Elbląg daje Ci gotowy scenariusz udanego pobytu.



Bażantarnia, fot. UM Elbląg



Ścieżka Kościelna, fot. UM Elbląg



Stare Miasto, fot. UM Elbląg

**Zaplanuj swoją wizytę i odkryj miasto, do którego chce się wracać.**



FOT. WIKIPEDIA.ORG / ANDYTHEVINE

# Supraśl: zachwycający skarb Podlasia skryty wśród lasów

Województwo podlaskie od zawsze słynęło z terenów pięknych, lecz trochę tajemniczych. Jednym z nich jest Supraśl, pełne zabytków i atrakcji uzdrowisko skryte pośród. Co warto zobaczyć w jednym z najpiękniejszych miast regionu?

## Patrycja Seklecka

Zlokalizowany na Wysoczyźnie Białostockiej Supraśl to jedno z najładniejszych miast woj. podlaskiego. Choć położony niecałe 20 kilometrów od Białegostoku, otaczająca go Puszcza Knyszyńska nadaje mu aury tajemniczości i odrobinę magii.

## Sanatorium w Supraślu

Pobyt w Supraślu cieszy nie tylko oczy, ale także nasz organizm - tamtejszy krajobraz wyjątkowo sprzyja powrotowi do zdrowia. Na terenie supraślskich placówek leczone są (dzięki olejkom eterycznym z drzew iglastych i borowinom spod wsi Sokółka) schorzenia reumatologiczne, neurologiczne, narządu ruchu, dolnych dróg oddechowych oraz kobiety po mastektomii.

## Atrakcje w Supraślu

Założony w 1500 roku Supraśl na dość niewielkiej powierzchni skrywa multum atrakcji.

Miasto słynie z tradycji włókienniczych, nie brak w nim także zabytko-

wych świątyń i innych obiektów religijnych, muzeów oraz atrakcyjnych tras spacerowych i rowerowych.

## Muzeum Ikon w Supraślu

To wyjątkowe miejsce będące oddziałem Muzeum Podlaskiego wypełniają ikony związane z Chrystusem, Matką Boską, z cerkiewnymi świętami, ikony przedstawiające m.in. św. Mikołaja czy św. Jerzego i wiele, wiele więcej. Wśród najważniejszych atrakcji jest tam własnoręczne pisanie ikon, a także piszący ikony mnichów oraz przydrożna kapliczka. Najstarsze z eksponatów pochodzi z XVIII wieku.

## Pałac Buchholtzów w Supraślu

Okazały budynek, który obecnie jest siedzibą Państwowego Liceum Sztuk Plastycznych im. Artura Grottgera, kiedyś był domem rodziny fabrykanckiej, która przeniósła się do Supraśla z Łodzi. Przypominający nieco włoskie lub francuskie rezydencje renesansowe pałac z początku nie był aż tak zachwycający - z biegiem czasu dobudowywano kolejne jego elementy. Dookoła rozciąga się także

zadbany park, a obok głównej budowli można znaleźć także dawną koniusznię oraz budynek stróża.

## Muzeum Sztuki Drukarskiej i Papiernictwa w Supraślu

Otwarte w 2014 roku muzeum oferuje zwiedzającym prawdziwą podróż po świecie drukarstwa - dwa pomieszczenia wypełnione eksponatami mieszczą się w wyjątkowym budynku klasztornym, czyli prawosławnym monasterze męskim Zwiastowania Przenajświętszej Bogurodzicy Maryi i św. Apostoła Jana Teologa, bo to właśnie tam ojcowie Bazylianie założyli drukarnię. Niezwykłą ekspozycję tworzą m.in. maszyny, repliki pras drukarskich, niemiecki tygiel drukarski z XIX wieku. To także świetne miejsce na to, by poznać różne techniki druku.

## Spacer po Supraślu: Ogród Saski, park krajobrazowy i bulwary

Supraśl położony jest w bajecznym miejscu, tereny dookoła porasta bowiem Puszcza Knyszyńska, w której odnaleziono pozostałości osadnictwa sprzed 10 tys. lat! Tamtejsze te-

Spacerując ulicami tego urokliwego miasteczka można się cofnąć w czasie

reny, oprócz pięknej przyrody, znane są także z... nielegalnej produkcji bimbrowu.

Turyści, którzy przyjadą do Supraśla z zamiarem odbywania systematycznych spacerów, nigdy nie będą się nudzić - wokół jest tyle zieleni i urokliwych zakątków, że codziennie można wybierać inną trasę. Na terenie miasta mieści się także Ogród Saski, który jest miejskim parkiem pełnym dostosowanych do spacerów alejek. Ci, którzy preferują podziwianie uroków przecinającej Supraśl rzeki (o tej samej nazwie), mogą napawać się tym widokiem z nadbrzeżnych bulwarów lub plaży.

## Co jeszcze zobaczyć w mieście?

Supraśl ma sporo do zaoferowania miłośnikom natury i interesującej historii regionu. Jakże jeszcze obiekty warto zobaczyć podczas pobytu w perle woj. podlaskiego?

● Dom Ludowy - we wzniesionym w 1934 roku budynku obecnie odbywają się koncerty i seanse kinowe.

● Dom Ogrodnika - drewniany dom, będący jednym ze znaków rozpoznawczych miasta.

● Dwór Zacherta - klasycystyczny dworek z XIX wieku, dziś siedziba Parku Krajobrazowego Puszczy Knyszyńskiej, kiedyś - dom mieszcowskiego fabrykanta.

● Pałac Opatów (część monasteru Zwiastowania Przenajświętszej Bogurodzicy Maryi i św. Apostoła Jana Teologa).

● Domy Tkaczy - drewniane domy wybudowane w XIX wieku.

● Kościół ewangelicko-augsburski - świątynia wzniesiona w 1870 roku w stylu neogotyckim.



**Supraśl położone jest nad rzeką Supraślą, na Wysoczyźnie Białostockiej, jest otoczone Puszcza Knyszyńska.**

REKLAMA

## CITY BREAK W DOUBLETREE BY HILTON ŁÓDŹ

### RODZINNA HOLLYŁÓDŹ

- 2 pokoje w cenie 1 • bogate śniadanie
- strefa basenowa • 10% zniżki na zabiegi Wellness • 20% zniżki na gastronomię
- parking



0011524156

### ZOOSTAŃ Z NAMI

- Specjalna cena noclegu • bogate śniadanie • bilety do Orientarium ZOO Łódź dla wszystkich nocujących osób
- strefa basenowa • parking



### ROMANTYCZNY WEEKEND

- Romantyczny wystrój pokoju • możliwe śniadanie w pokoju • 3-daniowa kolacja z butelką wina • 20% zniżki na zabieg Love Story dla dwojga • strefa basenowa
- wczesne zameldowanie i późne wymeldowanie • parking



DOUBLETREE  
by Hilton™  
ŁÓDŹ

Rezerwacje:  
LCJD.RES@hilton.com  
42 208 80 00

REKLAMA

0011523505

# MISTRZOWIE RZEŹBY

W PABIANICACH | 23.05 - 30.09.2026

MITORAJ, ABAKANOWICZ, BEKSIŃSKI,  
CHROMY, SZAPOCZNIKOW



DWIE ODSŁONY JEDNEJ WYSTAWY:

część plenerowa



część muzealna



Organizatorzy:



Partner wystawy:



# Zabawa i wypoczynek w krainie Ducha Bielucha

**Chełm, miasto pełne historii i tajemnic**, zaprasza do odkrywania swoich atrakcji. Podziemia Kredowe, malownicza Górka Chełmska, zabytki sakralne – jest co oglądać w krainie Ducha Bielucha.

Eliza Ciepielewska

Chełm jest miastem malowniczo położonym nad rzeką Uherką, słynie nie tylko z niesamowitych Podziemi Kredowych i legend o Duchu Bieluchu, ale także z bogatej historii i wyjątkowych zabytków. Co warto zobaczyć, odwiedzając to urokliwe miasto?

Podziemia Kredowe w Chełmie to bez wątpienia jedna z najbardziej unikatowych atrakcji w Polsce. Ten podziemny labirynt powstał w wyniku wielowiekowej eksploatacji kredy, co sprawia, że spacerując tymi korytarzami, masz okazję dotknąć historii miasta.

Długość podziemi liczy kilkanaście kilometrów, choć dla turystów udostępniono jedynie część z nich. Zwiedzanie podziemi to nie tylko fascynująca podróż przez historię, ale także okazja do spotkania... Ducha Bielucha! To mityczna postać, której obecność można odczuć w ciemnych

zakamarkach podziemi, co dodaje emocji każdej wizycie. Wycieczka po Podziemiach Kredowych to nie tylko atrakcja dla miłośników tajemnic, ale także doskonały sposób na poznanie lokalnych legend i opowieści o przeszłości Chełma.

Górka Chełmska to kolejne miejsce, które nie może umknąć twojej uwadze podczas wizyty w Chełmie. To tutaj znajdziesz Sanktuarium Maryjne Narodzenia Najświętszej Maryi Panny, które przyciąga pielgrzymów z całej Polski. Ta majestatyczna budowla jest nie tylko miejscem kultu religijnego, ale także perłą architektury sakralnej. Na Górcie Chełmskiej znajdziesz również pozostałości grodu książęcego, który istniał tu już w średniowieczu.

Chełm to także miejsce, gdzie spotykają się różne tradycje religijne. Warto zwiedzić Cerkiew św. Jana Teologa, która zachwyca pięknymi ikonami, oraz Kościół pw. Rozesłania św. Apostołów, będący

przykładem barokowej architektury. Spacerując po Chełmie, możesz zobaczyć zabytki, które odzwierciedlają długą i wielokulturową historię miasta.

Dla tych, którzy chcą zgłębić historię regionu, Muzeum Ziemi Chełmskiej jest obowiązkowym punktem na mapie atrakcji. W muzeum znajdziesz imponującą kolekcję artefaktów związanych z Chełmem i jego okolicami, od pradziejów po współczesność. Muzeum posiada unikalne zbiory dokumentów, dzieł sztuki oraz przedmiotów archeologicznych, które pozwolą ci lepiej zrozumieć przemiany kulturowe tego regionu.

Chełm to nie tylko historia i zabytki, ale także nowoczesne atrakcje. Chełmski Park Wodny to idealne miejsce na relaks i rozrywkę, szczególnie dla rodzin z dziećmi. Park oferuje różnorodne baseny, zjeżdżalnie, strefy saun oraz solankową tężnię.




Odkryj skarby Chełma – od podziemnych tajemnic, przez sakralne zabytki, aż po nowoczesne atrakcje.

FOT. ADOBE STOCK

REKLAMA

0011525154



## NAJWIĘKSZE MUZEUM Węgla w Polsce!

**Energia, która zmieniła świat. Podziemia, które musisz odkryć!**

Szukasz miejsca, które naprawdę robi wrażenie? Zejdź do świata pełnego niezwykłych historii, ogromnych maszyn i podziemnych przygód!

Odkryj Śląsk z zupełnie innej perspektywy! Tutaj na każdym kroku czeka inne „naj”.

Ponad **10 km** podziemnych tras i ponad **2,7 miliona** zadowolonych turystów! Ty możesz być następnym!

To wyjątkowe miejsce dla całych rodzin, miłośników historii i wszystkich spragnionych niezwykłych wrażeń.

**PODZIEMNA PRZYGODA.PL** Zabrze

REKLAMA

0011523385



Stare Miasto w Toruniu



Muzeum Etnograficzne w Toruniu



Teatr Baj Pomorski w Toruniu



Rynek Staromiejski w Toruniu



Panorama Torunia z Wisłą

## CITY BREAK W TORUNIU!

Toruń to miejsce pełne historii, smaków i niezapomnianych widoków. Spacer po urokliwym Starym Mieście wpisanym na listę UNESCO, wizyta w Domu Kopernika, rejs po Wiśle, czy magiczny wieczór w kawiarni – to tylko przedsmak atrakcji, które oferuje to przepiękne miasto.

Więcej na: [visittorun.com](https://visittorun.com)

# Przyjedź i zatrzymaj się w doskonałej lokalizacji!

Pokoje z pięknym widokiem w historycznym sercu Torunia.

**Dwór Mieszczański** to wyjątkowy obiekt, znajdujący się na terenie wpisanego na listę Światowego Dziedzictwa UNESCO Zespołu Staromiejskiego Torunia. Pochodzi z 1489 roku. Do jego budowy wykorzystano prawdopodobnie cegły pochodzące ze zniszczonego przez toruńskich mieszczan zamku krzyżackiego. Do dziś zachował w dużym stopniu swój gotycki charakter, stanowiąc jeden z ciekawszych przykładów świeckiej architektury średniowiecznej w Toruniu.

Każdy pokój oferuje niepowtarzalny widok na historyczną zabudowę Torunia, dachy kamienic, fragmenty murów oraz charakterystyczne elementy gotyckiego krajobrazu miasta. Z okien rozpościera się widok na Starówkę lub Wisłę. Wnętrza pokoi urządzone są tak, by oddać klimat zabytkowego budynku, i w pełni poczuć wyjątkowy charakter miejsca.

Dwór Mieszczański to propozycja dla gości poszukujących spokojnego wypoczynku w otoczeniu historii, a jednocześnie blisko najważniejszych atrakcji Starego Miasta.

Położenie zapewnia dogodny dostęp do toruńskich zabytków, muzeów, restauracji, kawiarni oraz miejsc związanych z bogatą historią miasta. To idealna lokalizacja dla osób pragnących odkrywać Toruń pieszo, spacerując wśród gotyckiej architektury i średniowiecznych murów.



Dwór Mieszczański w Toruniu



Więcej na:  
[visittorun.com](https://visittorun.com)



Zarezerwuj  
pokój:



Zapraszają





FOT. PRZEMYSLAW SWIDERSKI

# Malbork to nie tylko zamek. Czym jeszcze kusi miasto i region?

Nikogo tu nie dziwi, że rycerz w pełnej zbroi przechadza się wąskimi ulicami, po czym wstępuje do sklepu, z którego wychodzi z siatką pełną zakupów. **Malbork jest miastem niezwykłym, pozwalającym odkrywać się na wiele sposobów.**

**Marta Legieć**

Jego okazałą sylwetkę widzi każdy, kto podróżuje pociągami z północy na południe kraju (lub odwrotnie), dostrzec ją można z wielu dróg, punktów widokowych, spacerując po mieście czy pływając po Nogacie. Wielu mieszkańców Malborka zajmuje się produkcją pamiątek związanych z zamkiem lub jego historią, również wielu pracuje w roli przewodników, pomagając turystom odkrywać jego zakamarki i tajemnice. Jednak czy tylko dla zamku warto przyjechać do Malborka? Oczywiście, że nie!

**Zacznijmy od początku, czyli... od zamku**

Zamek jest tutejszym symbolem i trudno znaleźć kogoś, kto w Mal-

borku z tym faktem chciałby polemizować. Niemożliwością jest ucieczka od jego historii, bowiem miasto powstało, a potem rozrosło się wokół masywnych murów najpotężniejszej twierdzy średniowiecznej Europy. Od 1309 roku zamek był siedzibą wielkich mistrzów Zakonu Krzyżackiego, zarazem stolicą państwa krzyżackiego, jednego z najpotężniejszych państw średniowiecznej Europy. Twierdza była też siedzibą królów polskich.

Trudno powiedzieć, czy twórcy zamku się tego spodziewali, ale udało im się stworzyć arcydzieło architektury obronnej i rezydencjonalnej późnego średniowiecza. Budowlę, która jest dziś jednym z najważniejszych zabytków w Polsce, a przy tym największym gotyckim zespołem zamkowym na świecie.

Zachwyca nie tylko wielkość zamku, ale też to, w jak dobrym stanie funkcjonuje on dzisiaj. Wypełniają go fantastycznie zachowane pomieszczenia, niektóre zaaranżowane wystawami tematycznymi, stałymi i ruchomymi. Zamek serwuje swym gościom masę atrakcji. Jest tu największy na świecie obraz przedstawiający końcową fazę bitwy pod Grunwaldem. Można stąd też spojrzeć na świat z góry, czyli... z wieży Zamku Wysokiego. Przy sprzyjającej pogodzie widoczny jest Elbląg, a nawet Gdańsk.

Turystyczna perła Pomorza świetnie prezentuje się podczas wyjątkowej letniej inscenizacji. „Obleżenia Malborka”, które na stałe wpięło się w letni grafik tutejszych imprez, jest niezwykłym widowiskiem nawiązującym do wydarzeń z 1410

**Zamek w Malborku to jeden z największych i najlepiej zachowanych gotyckich zespołów zamkowych na świecie.**

roku, gdy wojska polsko-litewskie dowodzone przez króla Władysława Jagiełłę, przybyły pod stolicę zakonu po zwycięskiej bitwie pod Grunwaldem. Inscenizacja na wałach przy zamku, w której biorą udział artyści z całej Polski, jest przedstawieniem wyjątkowym, które warto wpisać na wakacyjną listę must see.

**Cześć Marianek!**

Siedzi, machając nogami, „strzela” sobie selfie na tle napisu z nazwą miasta, albo wita turystów przy kładce koło zamku. Marianek jest uroczym rycerzem, którego nie sposób nie polubić. Z hełmem na głowie i peleryną na plecach, nawiązuje do rycerskiej historii miasta. Czy jest odpowiedzią na wrocławskie krasnale i gdańskie lwy? Można tak powiedzieć. W ostatnich latach stał się oficjalną maskotką Malborka, a przy okazji tutejszą atrakcją turystyczną. Figurek Marianka jest kilka i, jak można się spodziewać, będą powstawały kolejne. Poszukiwanie uroczych postaci na mapie miasta, jest wdzięczną zabawą nie tylko dla najmłodszych. Warto zaprzyjaźnić się z tą miejską maskotką, ruszyć jej szlakiem, zrobić sobie z nią zdjęcie, a potem ruszyć w drogę, którą wskazuje nasz mały przewodnik.

Na pamiątkową fotkę zasługuje też siedem liter składających się na napis „Malbork”. Ta atrakcja znajduje się w centrum miasta, podobnie jak okazała miniatura zamku w skali 1:30. Warto znaleźć czas na podziwianie tej budowli, dopieszczonej w każdym detalu. Powstała na podstawie przedwojennych pocztówek, bowiem sam zamek w 1945 roku został dotkliwie zniszczony przez czerwonarmistów.

Rekonstrukcja malborskiej warowni zajmuje powierzchnię 66 metrów kwadratowych, a najwyższy punkt wieży ma ok. 3 metrów wysokości. Niezwykłą miniaturę znajdziecie u zbiegu ul. Piłsudskiego i Sierakowskich.

**Relaks na Nogacie**

Nogat pisze odrębną historię miasta. Rzeka płynie leniwie przez Żuławy Wiślane, łącząc Wisłę z Zalewem Wiślanym, ale także z Pojezierzem Iławskim. Malbork przez wieki rozwijał się na jej prawym brzegu. Wody Nogatu zwykle były dla niego łaskawe, choć bywało, że przynosiły zagrożenie. Niezwykłą okazją do zobaczenia Malborka z bardzo ciekawej perspektywy, są rejsy po rzece.

Woda pozwala się zrelaksować, i to na wiele sposobów. Potwierdzają to kajakarze, wielbiciele pływania na smoczych łodziach, fani desek SUP, miłośnicy rowerów wodnych, entuzjaści skuterów wodnych, a także właściciele jachtów czy łodzi motorowych, do których dyspozycji jest tu przystań jachtowa. Na przystani pasażerskiej przy zamku można też wsiąść w jeden ze statków zabierających mieszkańców i turystów w 30-minutowe rejsy po rzece. Trasa wiedzie do wiaduktu kolejowego, stamtąd do Kąpieliska Miejskiego i z powrotem na przystań pasażerską. Warto skorzystać z tej opcji, bowiem dużą frajdą jest niespieszne zwiedzanie zakamarków miasta od strony wody.



**Ślady osadnictwa w miejscu dzisiejszego Malborka datowane są na młodszą epokę kamienia. Intensywniejsze zasiedlenie nastąpiło w X wieku, gdy zbudowano niewielki gród.**

REKLAMA

0011524612

NAJLEPSZE WAKACJE  
W POLSCE! HOPALUPA

nowa sukcesja  
al. Politechniki 1  
93-590 Łódź  
www.nowasukcesja.pl

NASZA STRONA NASZ YOUTUBE NASZ INSTAGRAM NASZ TIKTOK

REKLAMA

0011525140

**kulturalne LATO W LWÓWKU** VI-IX 2026

**PROGRAM WYDARZEŃ:**

- ▶ **12.06.2026 | 21:30**  
Kino plenerowe "Teściowie 3"  
DKF Zmruż Oczy (ogródek w Pizzerii Filmowa)
- ▶ **19.06.2026 | 19:00**  
Dzień Pamięci Żydów Lwóweckich  
| koncert Dominika Dobrosielska & Taklamakan Trio (Kawiarnia Pod Zegarem)
- ▶ **20.06.2026 | 17:00**  
WIANKI | IV Parada na Dęte Lwy  
- przegląd orkiestr dętych, **potancówka**  
z zespołem Albatross (Rynek)
- ▶ **26.06.2026 | 20:00**  
LEW FEST | koncert Jack Five  
(ogródek w Pizzerii Filmowa)
- ▶ **01.07.2026 | 17:00**  
Urodzinki Lwówka | popołudnie  
edukacyjne z animacjami dla dzieci (Rynek)
- ▶ **17.07.2026 | 19:00**  
Koncert | Big Bike Orchestra (Rynek)
- ▶ **25.07.2026 | 10:00**  
ŚNIADANIE NA TRAWIE | poranek z Bluey (Planty)
- ▶ **25.07.2026 | 19:00**  
Lazy Summer House | koncert RAT KRU  
x DJ Neevald x DJ Cames x friends (Rynek)
- ▶ **01.08.2026 | 18:00**  
Letni reset na Plantach | joga wśród zieleni,  
koncert relaksacyjny Chojnacka/Chojnacki
- ▶ **08.08.2026 | 19:00**  
Koncert | HOT LATIN JAZZ  
Jan Adamczewski Quartet (Kawiarnia Pod Zegarem)
- ▶ **21.08.2026 | 19:30**  
Kino plenerowe dla dzieci "Flow"  
DKF Zmruż Oczy (Planty)
- ▶ **29-30.08.2026 | DNI MIASTA**  
XXVI Lwóweckie Święto Chleba | (targowisko)  
Francesco Napoli | Feel | Ewa Farna
- ▶ **05.09.2026 | 18:00**  
Narodowe Czytanie | "Dziady" A. Mickiewicz
- ▶ **12.09.2026 | 17:00**  
Świniobicie z densingiem (Planty)
- ▶ **17.09.2026 | 18:00**  
Promocja albumu "W dawnych wsiach Lwóweckich..."  
ze szkicami Bogustawa Gomuty (Kawiarnia Pod Zegarem)
- ▶ **26-27.09.2026 | 12:00**  
IV Lwówecki Festiwal Foodtrucków (Rynek)

**W RAZIE DESZCZOWEJ POGODY WYDARZENIA BĘDĄ ODWOŁANE**

MIEJSKO GMINNY OŚRODEK KULTURY  
BIBLIOTEKA PUBLICZNA  
OŚRODEK WIEDZY O REGIONIE W LWÓWKU  
MIĘSTO DREWNYWIEŃ

# Ciechocinek nie tylko dla kuracjuszy. Dlaczego warto odwiedzić to miasto?

Ciechocinek, położony w malowniczym woj. kujawsko-pomorskim, dzięki mnogości atrakcji przyciąga kuracjuszy, ale też turystów, którzy szukają ciekawych miejsc na weekendową wycieczkę. Co konkretnie ma do zaoferowania najładniejsze polskie uzdrowisko?



FOT. JOANNA MACIEJEWSKA

## Patrycja Seklecka

Ciechocinkowi jako miejscowości uzdrowskiej rozwój zapewniły przede wszystkim złoża wód mineralnych które wykazują wiele właściwości leczniczych. W miejscowości biją źródła wód chlorkowo-sodowych, bromkowych, jodkowych, żelazistych, borowych.

## Uzdrowisko Ciechocinek: sanatorium

Ciechocinkowi jako miejscowości uzdrowskiej rozwój zapewniły przede wszystkim złoża wód mineralnych które wykazują wiele właściwości leczniczych.

W miejscowości biją źródła wód chlorkowo-sodowych, bromkowych, jodkowych, żelazistych, borowych.

Kuracjusze wypoczywający w Ciechocinku mają zapewnioną (w zależności od schorzenia) szeroką gamę zabiegów, do których należą chociażby kąpiele lecznicze (solanowe, jodobromowe, siarkowe), zawiązania borowinowe czy fizykoterapie, inhalacje, irygacje, klimatoterapie oraz kuracje pitne.



FOT. WIKIPEDIA.ORG / WAMPICA

W granicach uzdrowska znajduje kilkadziesiąt sanatoriów i szpitali uzdrowskich, m.in.:

22 Wojskowy Szpital Uzdrowsko-Rehabilitacyjny - profil leczenia: alergie oddechowe, astma, choroby kardiologiczne, zapalenie zatok

Klinika Uzdrowska „Pod Tężniami” - profil leczenia: alergie oddechowe, przewlekłe zapalenie oskrzeli, łuszczyca, zapalenie zatok

Dom Zdrowia „Lila” - profil leczenia: choroby układu oddechowego, stany pourazowe stawów i kości, cukrzyca, choroby kardiologiczne

Pałac Łazienki II - profil leczenia: alergie oddechowe, łuszczyca, astma, zapalenie zatok, choroby kardiologiczne

Sanatorium Uzdrowskie „Zdrowie” - profil leczenia: zapalenie dróg oddechowych, powrót

Ciechocinek kryje niezwykły skarb – zabytkową cerkiew prawosławną, której jaskrawe kolory wprost zachwycają.

do zdrowia po udarach mózgu i zawałach serca

Sanatorium Uzdrowskie MSWiA „Orion” - profil leczenia: zapalenia dróg oddechowych, stany pourazowe stawów i kości, otyłość, rekonwalescencja po udarze mózgu

Z uwagi na występowanie tam zdrowych wód mineralnych - podobnie jak w innych uzdrowskach - także w Ciechocinku można odprężyć się podczas spaceru po zachwycającym parku zdrojowym i skorzystać z oferty pijalni wód mineralnych.

## Ciechocinek – atrakcje i ciekawe miejsca. Co warto zwiedzić?

Ze względu na obecność tężni i wielu sanatoriów, Ciechocinek stał się nie tylko popularnym uzdrowskiem, ale i ciekawym miejscem na weekendowy wypad dla turystów.

W mieście zlokalizowanych jest wiele interesujących miejsc i atrakcji - należą do nich m.in.: kościół św. Piotra i Pawła zbudowany w stylu neogotyckim, fontanny „Grzybek”, „Jaś i Małgosia” oraz fontanna przy Parterach Hellwiga, Teatr letni z XIX wieku

## Drewniane tężnie w Ciechocinku – największe takie w Europie

Zespół tężni w Ciechocinku to największy tego typu obiekt w całej Europie. Wznoszące się na wysokość niemal 16 m, o łącznej długości ponad 1700 m konstrukcje to nie lada atrakcja dla turystów przybywających do miasta. Chociaż zostały wzniesione w XIX wieku, ich popularność rośnie z każdym rokiem. Część tamtejszych tężni stanowi też taras widokowy.

## Cerkiew prawosławną w Ciechocinku, czyli perła krajowych zabytków

Zabytkowa cerkiew prawosławną pod wezwaniem św. Michała Archanioła jest wyjątkowa pod wieloma względami, choć z pewnością najważniejszy jest ten, że to jedyna taka budowla na terenie Starego Kontynentu. Wzniesiona w 1894 roku w stylu zauralskim dla przebywających w uzdrowsku kuracjuszy wyznania prawosławnego, dziś jest prawdziwą perłą wśród krajowych zabytków.

Zabytkową cerkiew można zobaczyć podczas odprawianych mszy, jednak należy w tym czasie okazać szacunek duchownemu oraz wiernym, czyli zachować ciszę i nie zakłócać odprawianego nabożeństwa.

## Muzeum Warzelnia Soli i Lecznictwa Uzdrowskiego

Niewielu zdaje sobie sprawę, że Ciechocinek posiada długą tradycję wytwarzania soli. Od blisko 200 lat powstaje tam nie tylko zwykła sól spożywcza, ale także jej pochodne, m.in. ciechociński szlam leczniczy oraz ług leczniczy. W części, która nie służy już do warzenia soli utworzono muzeum. Podczas wizyty w tym zabytkowym obiekcie będziecie mieli okazję poznać nie tylko dzieje miejscowego warzelnictwa, ale też krok po kroku prześledzić historię miasta i jego rozwoju jako uzdrowska.



**W Ciechocinku leczy się głównie schorzenia narządu ruchu, układu oddechowego, nerwowego oraz krążenia.**

# KRÓLEWSKI FESTIWAL ARTYSTYCZNY 2026 GNIEZNO

26 — 27 czerwca

## Koncertы Otwarcia

KUBA I KUBA, MAŁGORZATA OSTROWSKA, DZIARMA, KĘKĘ ORAZ PALUCH

26.06 – 31.08

**4-5.07** Rękoczynny - weekend z rękodzielnictwem [centrum miasta]  
**10-12.07** Wielkopolski Weekend Miejski i Shadow Festival [Jezioro  
 Jelonek] | **17-19.07** Koronacja Królewska [Plac św. Wojciecha]  
**24-26.07** Konwent Fantastyki FANTASMAGORIA [MOK] | **1.08** Piknik na  
 Zielonym [MOK] | **5-9.08** nieMOŻLIWE Dziecięcy Tydzień Kreatywny  
 [MOK] | **14-15.08** Weekend Tańca [rynek] | **21-23.08** Weekend Grajków  
 Ulicznych [centrum miasta] | **29-30.08** Kino Letnie [wyspa na Wenei]

WIĘCEJ:



Prezydent Miasta Zielona Góra Marcin Pabierowski  
 oraz Fundacja Tłocznia zapraszają na

# Dni Otwartych Piwnic Winiarskich

4-6 czerwca 2026 Zielona Góra

**REKORD! OTWIERAMY 34 PIWNICE WINIARSKIE**

WINIARZE Z 46 LUBUSKICH WINNIC • KONCERY • DEGUSTACJE • WINOBUSY



[www.fundacjatloczna.pl](http://www.fundacjatloczna.pl)  
[www.zielona-gora.pl](http://www.zielona-gora.pl)





# Odkryjcie z nami mniej znane atrakcje stolicy Wielkopolski

**Poznań to nie tylko Koźiołki, Stary Rynek i Cytadela.** Miasto skrywa również wiele mniej znanych, ale równie fascynujących miejsc. Chcesz odkryć Poznań z innej strony? Zapraszam na podróż po jego nieoczywistych atrakcjach.

**Eliza Ciepielewska**

Poznań, jedno z największych miast Polski, przyciąga tłumy turystów swoimi sztanदारowymi atrakcjami, jak Stary Rynek czy Zamek Cesarski.

Jednak miasto ma do zaoferowania znacznie więcej niż to, co znajdziesz w typowych przewodnikach.

Wiele zakątków Poznania, choć mniej znanych, urzeka swoją unikalnością i atmosferą. Daj się zaskoczyć Poznaniowi i odkryj jego mniej oczywiste atrakcje.

To miasto, w którym sztuka uliczna kwitnie, a jej efekty można podziwiać w różnych częściach miasta. Murale stały się nieodłącznym elementem miejskiej przestrzeni, a wiele z nich to prawdziwe dzieła sztuki. Spacerując szlakiem murali i neonów, natkniesz się na imponu-

jące obrazy na murach, które odzwierciedlają zarówno lokalną historię, jak i współczesne inspiracje.

Jednym z najciekawszych przykładów jest mural na Śródce, przedstawiający tętniące życiem dawne miasto. To barwna, trójwymiarowa kompozycja, która przenosi widza w czasy, kiedy Śródka była jedną z ważniejszych dzielnic Poznania.

Poza muralami warto zwrócić uwagę na neony, które zdobią niektóre poznańskie budynki. W mieście istnieje specjalny szlak neonów, który przybliża historię tych świetlnych instalacji i pozwala zobaczyć Poznań w zupełnie nowym świetle – dosłownie i w przenośni.

W okolicy Jeziora Maltańskiego znajduje się jedna z najciekawszych, a jednocześnie mało znanych atrakcji – kolekcja zegarów słonecznych. Te wyjątkowe instalacje nie

tylko wskazują czas, ale również uczą, jak natura wpływa na jego upływ.

Znajdziesz tutaj różnorodne formy zegarów – od klasycznego zegara analematicznego po bardziej nietypowy zegar pierścieniowy. Spacerując po tej okolicy, możesz poczuć, jak czas spowalnia, a przy okazji zyskasz szansę na głębsze zrozumienie ruchu słońca na niebie. Zegary te to nie tylko estetyczne ozdoby – są również świetnym pretekstem do refleksji nad naszym codziennym życiem, które tak często zależy od rytmu dnia. Kiedy ostatni raz zatrzymałeś się, by zastanowić się, jak czas płynie wokół ciebie? Spacerując wzdłuż Małty, możesz spróbować spojrzeć na zegary i czas w zupełnie nowy sposób.

Czy wiesz, czym jest fotoplastykon? To jedno z tych urządzeń,

**Poznań to miasto pełne nieoczywistych atrakcji, które zaskakują nawet tych, którzy myślą, że znają miasto dobrze.**

które kiedyś bawiły i edukowały całe pokolenia. W Poznaniu, na ulicy Ratajczaka 44, znajdziesz jeden z nielicznych fotoplastykonów w Polsce. Urządzenie to umożliwia oglądanie trójwymiarowych zdjęć, które prezentują różne obrazy z przeszłości. Wystarczy usiąść na jednym z krzeseł i spojrzeć przez specjalne okulary, by przenieść się do czasów sprzed ery telewizji i internetu.

Poznański fotoplastykon jest nie tylko gratką dla miłośników fotografii, ale także dla tych, którzy chcieliby na chwilę oderwać się od codzienności i poczuć atmosferę dawnej epoki. To miejsce, które warto odwiedzić, by zobaczyć, jak kiedyś ludzie oglądali obrazy w trójwymiarze i dowiedzieć się więcej o historii tego nietypowego urządzenia.

Choć Poznań kojarzy się głównie z miejskim krajobrazem, nie brakuje tu miejsc, gdzie można odpocząć od zgiełku i zrelaksować się na łonie natury. Jednym z takich zakątków jest Dolina Szklarki – malowniczy obszar pełen zieleni i spokoju, który zaskakuje swoją dzikością w granicach dużego miasta. To doskonałe miejsce na spacer czy chwilę wytchnienia, a jednocześnie doskonała okazja do połączenia relaksu z aktywnym zwiedzaniem pobliskiego ZOO.

Dolina Szklarki to idealne miejsce, aby uciec od miejskiego zgiełku i nacieszyć się naturą bez potrzeby opuszczania Poznania. Ukryte wśród lasów i wznesień, to miejsce, które pokazuje, że stolica Wielkopolski ma znacznie więcej do zaoferowania niż tylko miejską architekturę.



**Mniej znane zakątki, takie jak szlak murali, tajemniczy fotoplastykon czy Dolina Szklarki, ukazują różnorodność stolicy Wielkopolski i jej unikalny charakter.**

# Muzeum Podlaskie – z nami poznasz Podlasie!

Podlasie zachwyca dziką naturą i unikalną architekturą, ale prawdziwe serce regionu bije w jego historii. Chcesz w pełni poczuć ten niepowtarzalny klimat? Poznaj fascynującą przeszłość z Muzeum Podlaskim w Białymstoku. Czekamy w ośmiu wyjątkowych lokalizacjach. Niezależnie od tego, czy Twój cel to Białystok, klimatyczny Supraśl, Tykocin czy Choroszcz, zawsze jesteśmy po drodze. Wstąp i przekonaj się na własne oczy!

## RATUSZ W BIAŁYMSTOKU

Rynek Kościuszki 10, 15-426 Białystok



Ratusz, ufundowany przez Jana Klemensa Branickiego w 1745 roku, pełnił pierwotnie funkcję sukiennic. Dziś mieści Galerię Malarstwa Polskiego oraz wystawy czasowe poświęcone sztuce i fotografii. Na stałej ekspozycji można zobaczyć dzieła najwybitniejszych polskich malarzy XVIII–XX wieku, m.in. Olgi Boznańskiej, Jacka Malczewskiego czy Stanisława Ignacego Witkiewicza.

## MUZEUM HISTORYCZNE W BIAŁYMSTOKU

ul. Warszawska 37, 15-062 Białystok



Muzeum mieści się w secesyjnej rezydencji będącej jednym z najciekawszych zabytków miejskiej architektury Białegostoku. Zobaczymy tu mieszczańskie wnętrza z początku XX wieku oraz dwie wyjątkowe makiety: Hotelu Ritz i barokowego Białegostoku. Multimedialna makieta miasta przedstawia jego wygląd w czasach największego rozkwitu za Jana Klemensa Branickiego.

## MUZEUM RZEŹBY ALFONSA KARNEGO W BIAŁYMSTOKU

ul. Świętojańska 17, 15-277 Białystok



Muzeum mieści się w zabytkowej willi z końca XIX wieku i poświęcone jest twórczości wybitnego polskiego rzeźbiarza Alfonsa Karnego. Artysta zasłynął portretami ważnych postaci polskiej historii

i kultury, takich jak Adam Mickiewicz czy Fryderyk Chopin. Oprócz stałej ekspozycji muzeum prezentuje również wystawy współczesnej sztuki rzeźby, malarstwa i fotografii.

## MUZEUM W TYKOCINIE

ul. Kozia 2, 16-080 Tykocin



Siedzibą muzeum jest XVII-wieczna Wielka Synagoga – jedna z najstarszych i największych świątyń żydowskich w Polsce. W odrestaurowanym Domu Talmudycznym prezentowana jest wystawa poświęcona historii Tykocina od XV wieku do współczesności. To wyjątkowe miejsce pozwala poznać bogate dziedzictwo kultury Podlasia.

## MUZEUM WNĘTRZ PAŁACOWYCH W CHOROSZCZY

ul. Pałacowa 2, 16-070 Choroszcz



Pałac w Choroszcz był letnią rezydencją Jana Klemensa Branickiego, otoczoną rozległym parkiem. Dziś muzeum prezentuje wnętrza pałacowe z XVIII i XIX wieku, wypełnione zabytkowymi meblami, obrazami i dziełami rzemiosła artystycznego. Zwiedzający mogą zajrzeć do reprezentacyjnych komnat oraz zobaczyć kolekcję mebli w stylu francuskim i angielskim.

## MUZEUM OBOJGA NARODÓW W BIELSKU PODLASKIM

Ratusz, ul. Mickiewicza 45, 17-100 Bielsk Podlaski



Muzeum mieści się w późnobarokowym ratuszu ufundowanym przez Izabelę Branicką. Budynek należy do najpiękniejszych ratuszy tego typu w Polsce i stanowi ważny zabytek regionu. Zobaczmy tu ciekawe wystawy czasowe prezentujące sztukę oraz twórczość związaną z regionem.

## MUZEUM IKON W SUPRAŚLU

ul. Klasztorna 1, 16-030 Supraśl



Muzeum Ikon znajduje się w XVII-wiecznym Pałacu Opatów na terenie monasteru supraskiego. Posiada jedną z największych w Polsce kolekcji sztuki cerkiewnej – ikon, fresków i krzyży datowanych od XVI do XX wieku. Szczególną wartość mają zabytki związane z supraską cerkwią Zwiastowania NMP oraz ikony staroobrzędowe.

## MUZEUM FOTOGRAFII WIKTORA WOŁKOWA W TUROŚNI KOŚCIELNEJ

ul. Lipowa 4, 18-106 Turośń Kościelna



Muzeum poświęcone jest twórczości Wiktora Wołkowa – wybitnego fotografa przyrody zakochanego w Podlasiu. Mieści się w XVIII-wiecznym dworze myśliwskim położonym w pobliżu Narwiańskiego Parku Narodowego. To idealna przestrzeń dla tych, którzy chcą doświadczyć subtelnej sztuki fotografii krajobrazowej i jej wpływu na samopoczucie.

# MUZEUM PAMIĘCI MIESZKAŃCÓW ZIEMI OŚWIĘCIMSKIEJ

Poznaj historie ludzi,  
którzy pomagali więźniom KL Auschwitz

ul. Maksymiliana Kolbego 2A

Oświęcim

telefon: 33 447 40 84

e-mail: [biuro@muzeumpamieci.pl](mailto:biuro@muzeumpamieci.pl)



## Czekamy na Ciebie!

[www.muzeumpamieci.pl](http://www.muzeumpamieci.pl)

