GAZETA wyborcza
wyborcza.pl
NIE MA WOLNOŚCI BEZ SOLIDARNOŚCI

Wtorek, 4 sierpnia 2026 | Redaktor prowadzący Marcin Stelmasiak | Cena gazety 7,99 zł (w tym 8% VAT) | nr 180.11279, 1 Nakład 32 tys. + 322 tys. prenumerat cyfrowych

Polityka

Bój o mundurowych

Piąte miejsce w każdym okręgu dla mundurowego – ogłosił lider Korony Grzegorz Braun, który upomina się o żołnierzy, policjantów i strażaków.

Tomasz Nyczka

– Deklaruję, że na listach wyborczych Konfederacji Korony Polskiej, na których znajdą się kandydaci szerokiego frontu gaśnicowego, na stałym, piątym miejscu będziecie mogli znaleźć kandydatów mundurowych – zapowiedział lider Konfederacji Korony Polskiej, europoseł Grzegorz Braun.

Wyjaśnił, że będą to „żołnierze, policjanci, funkcjonariusze służb jawnych, ale i tajnych". Szef Korony zaznaczył, że osoby te zaczynały służbę w różnych czasach, za różnej władzy. Ale dla jego partii nie ma znaczenia, kiedy wstępowali, aby służyć państwu polskiemu, czy to było w czasach pisowskich, za rządów PO, czy jeszcze w PRL-u.

A co będzie miało znaczenie? – To, po której stronie jesteście dzisiaj. Ważne jest to, kto chce być Polakiem, a kto woli być „ukropoliniakiem" – wytłumaczył.

„Władza wysługuje się żołnierzami"

Na konferencji przed Sejmem Grzegorz Braun wystąpił w towarzystwie żołnierzy, strażaków i policjantów.

– Wiedza, doświadczenie i miłość do Polski – to połączyło tych ludzi, żeby pokazać się polskim wyborcom u boku Grzegorza Brauna. Nie można zmarnować potencjału tych ludzi – zachwalał poseł Korony Roman Fritz.

A Braun dodawał, że sprawą polityków jest zapewnienie bezpieczeństwa tym, którzy „sami zapewniają bezpieczeństwo". I politycznym zadaniem Korony będzie przywrócenie bezpieczeństwa: żołnierzom, policjantom i strażakom.

Przekonywał, że „władza wysługuje się żołnierzami, policjantami, strażakami", gdyż „kieruje ich do służby w interesie innych narodów, na nie nasze wojny, po to, żeby bronili nie naszych granic". I populistycznie zaatakował rządzących, że polskie państwo „importuje gangi, mafie, choroby społeczne".

Braun: – Władza to na was zwala, jednocześnie wykręcając wam ręce. Oglądacie, jak Ukraińcy na TikToku szydzą z polskich policjantów. To jest skrajnie niebezpieczne dla państwa, narodu, dla was.

Były policjant i strażak

Kolejny raz powielał też prorosyjską narrację, mówiąc o obecności sojuszniczych wojsk w Polsce.

– Wojsko zostało oswojone z tym, że obce armie mają u nas swoje bazy – zaznaczył.

Obok Brauna stanęli: były policjant CBŚP Marcin Miksza i emerytowany brygadier straży pożarnej Sławomir Cupiał. Obaj zaangażowani są już w działalność Konfederacji Korony Polskiej.

Miksza został szefem Korony w powiecie łukowskim w województwie lubelskim. W przeszłości był naczelnikiem wydziału antynarkotykowego CBŚP, zwalczał przestępczość narkotykową w Olsztynie, brał udział w rozbiciu białostockiej grupy neonazistów. Jak informował portal Onet, w 2016 roku dostał prokuratorskie zarzuty przekroczenia uprawnień, a rok później został wydalony ze służby (sprawa karna nie jest jeszcze prawomocnie zakończona).

Gra idzie o głosy ok. 400 tys. czynnych mundurowych i ich rodzin oraz ok. 200 tys. mundurowych emerytów

– Od dłuższego czasu deklarowałem chęć zrobienia czegoś dla Polski. Chcę być silnym głosem służb mundurowych. Chcę mieć realny wpływ na bezpieczeństwo kraju, na budowanie silnej policji i odzyskanie przez nią autorytetu – tak tłumaczył Onetowi, dlaczego zaangażował się w działalność Konfederacji Korony Polskiej.

Z kolei Cupiał, były strażak, dziś działacz Korony z okręgu częstochowskiego, jest bardzo zadowolony, że „wszystkie służby gromadzą się razem". – Mam jedno przesłanie dla kolegów ze służby, którzy jeszcze ją pełnią: odzyskajmy niepodległość – powiedział.

Mentzen liderem wśród mundurowych

Obecnie wśród wojskowych popularna jest Konfederacja, ale Mentzena i Bosaka. – Żołnierze głosowali na Sławomira Mentzena – ogłosili przedstawiciele Konfederacji po zeszłorocznych wyborach prezydenckich.

Wirtualna Polska sprawdziła wtedy dane z komisji wyborczych w skupiskach wojska, przy poligonach i osiedlach wojskowych. W komisjach, w których przeważającą część wyborców stanowili wojskowi, wybory wygrał właśnie kandydat Konfederacji.

Mentzen dostał wtedy 51 proc. głosów w bazie sił KFOR w Kosowie, 39 proc. w zielonym garnizonie w Wędrzynie w województwie lubuskim, gdzie mieszkają głównie zawodowi żołnierze i ich rodziny. A w komisji przy poligonie w Drawsku Pomorskim zagłosowało na niego 36 proc. wyborców.

Lider Nowej Nadziei (ugrupowanie Mentzena współtworzące Konfederację) wygrał też w komisjach w Dubiczach Cerkiewnych (37,5 proc.) oraz w Lipinach pod Hajnówką (34,9 proc.) – dużą część wyborców stanowili stacjonujący na Podlasiu żołnierze, głosujący na podstawie zaświadczenia.

– Tak, widziałem Brauna, niech próbuje. My jednak uderzamy do trochę innych ludzi – komentuje dla „Wyborczej" polityk Konfederacji.

I tłumaczy: – Elektorat Konfederacji Korony Polskiej jest najbardziej labilny, nietrwały. A Braun porusza bardzo specyficzną emocję społeczną, też niestabilną. Myślę, że dla mundurowego elektoratu to nadal Konfederacja jest partią pierwszego wyboru – zaznacza.

Ekonomia

OKI odmieni finanse Polaków

Tylko jedno biuro maklerskie – XTB – szacuje, że otworzy milion Osobistych Kont Inwestycyjnych. Doradca podatkowy wyjaśnia nam warianty, w których najbardziej opłaci się inwestować.

▶ 11

FOT. PAP/MARCIN BIELECKI

Do pięciu razy sztuka

WPŁAW PRZEZ BAŁTYK

Bartłomiej Kubkowski jako pierwszy w historii pokonał wpław Bałtyk! Udało mu się to za piątym razem – spędził w wodzie 55 godzin i pokonał dystans ok. 170 km.

Polak nie mógł spać, a także choćby dotknąć asekurującej go łodzi, dlatego jedzenie serwowano mu na specjalnym podajniku.

Kubkowski współpracuje z fundacją Cancer Fighters; płynąc, zbierał środki na rzecz dzieci walczących z nowotworami.

▶ Sport.pl

Wydaje Wyborcza Sp. z o. o.
nr indeksu 348198
ISSN 0860-908X
32>
9 770860 908129
1 RP

eprasa.pl 541f965d16

Paweł Gawlik

Wołyń narzędziem polaryzacji

Ocenę relacji polsko-ukraińskich CBOS poprosił Polaków w dniach 3-12 lipca. To czas większej obecności w mediach tematyki wołyńskiej – 11 lipca posłowie wszystkich partii od Razem po Konfederację Korony Polskiej niemal jednogłośnie ustanowili Narodowym Dniem Pamięci o Polakach – Ofiarach Ludobójstwa Dokonanego przez OUN i UPA na Ziemiach Wschodnich II Rzeczypospolitej Polskiej.

W tym roku obchody poprzedziło nadanie przez prezydenta Ukrainy Wołodymyra Zełenskiego jednej z jednostek wojskowych imienia bohaterów UPA, a przez prezydenta Polski Karola Nawrockiego – odebranie mu w rewanżu Orderu Orła Białego.

Z badania CBOS widać, że złożony problem historyczny budzi wśród Polaków konfuzję. Z jednej strony – respondenci opowiedzieli się za zdaniem, że Ukraińcy mają prawo do własnych bohaterów, nawet jeśli zapisali się negatywnie w historii Polski. Z drugiej – zdecydowanie poparli zdanie: „polskie państwo powinno reagować, kiedy inne państwo gloryfikuje postaci historyczne odpowiedzialne za zbrodnie na Polakach". Zgadzają się, że politycy obu krajów podsycają konflikty polsko-ukraińskie dla własnych politycznych celów, ale jednocześnie są przekonani, że nie będzie dobrych relacji między tymi krajami bez rozliczenia przeszłości. Wreszcie – zgadzają się, że Polska ma więcej wspólnych interesów niż rozbieżności z Ukrainą, a współpraca w obliczu zagrożenia ze strony Rosji jest konieczna, ale z drugiej strony popierają Nawrockiego odbierającego Zełenskiemu najważniejsze polskie wyróżnienie.

Prawicowi politycy wyostrzają przekaz, licząc na dalsze przeciąganie na swoją stronę wyborców centrowych

Co szczególnie niepokojące – prawicowi wyborcy (jako jedyni) przedkładają spór historyczny ponad bieżącą współpracę z Ukrainą. Ta nieufność prawicy do sąsiadów (w tym Ukraińców) i większy nacisk na wagę historycznych wydarzeń nie jest niczym nowym, ale zmienia się jej kontekst. Z roku na rok odnotowujemy, że coraz liczniejsza jest w Polsce grupa obywateli deklarujących się jako prawicowi, a słabnie grupa wyborców centrowych.

Przeglądam stare badania CBOS. W latach 2013-2017 największa grupa wyborców opowiadała się jako centrowa. W kolejnych latach rosła grupa wyborców prawicowych, a centrowych słabła. W ostatnich latach, gdy polaryzacja zaczęła narastać, kosztem centrum zaczęła zyskiwać także lewica.

Prawicowi politycy, wzmacniani przez społecznościowe serwisy, wyostrzają przekaz, licząc na dalsze przeciąganie na swoją stronę wyborców centrowych. Polaryzacja zachęca nie do szukania konsensusu, ale do brnięcia w ksenofobię i przekraczania kolejnych czerwonych linii. Uchwycona w badaniu CBOS społeczna niepewność co do całościowej oceny relacji z Ukrainą czyni ją wręcz idealnym elementem takiej polaryzacji.

I ta tendencja się nie zmieni, dopóki partie centrowe, zamiast reagować na narzucane przez radykalnych polityków tematy i częściowo je legitymizować, nie wymyślą centrowości wyrazistej, której mogłyby stanowczo bronić. A przede wszystkim – zanim same nie pokażą, czego gotowe są tak stanowczo bronić. ●

Andrzej rysuje

Hiszpania
Coroczny najazd wikingów

FOT. PAP/EPA/BRAIS LORENZO

2 sierpnia 2026 roku, Catoira (północna Hiszpania). Mieszkańcy odtwarzają najazdy wikingów sprzed tysiąca lat. Festiwal obchodzony w Catoirze w pierwszą niedzielę sierpnia od 1961 roku upamiętnia rolę miasta w obronie Galicji przed najazdami wikingów.

Cytat dnia

Prawica musi szukać porozumienia i musi budować sojusz (...). Nie, nie, z Braunem się nie da. Jego pomysły są szalone i niebezpieczne

RYSZARD TERLECKI (ROZWÓJ PLUS)
w Radiu Wnet

Zmarł Monty Roberts (1935-2026)
Zaklinacz koni

Był jednym z tych, którzy przekonali świat, że konia nie trzeba brutalnie złamać, aby zgodził się nosić człowieka. Trzeba zrozumieć jego strach, nauczyć się jego języka, zdobyć jego zaufanie i pozwolić mu wybrać współpracę.

FOT. PAP/MARCIN BIELECKI

Monty Roberts urodził się 14 maja 1935 roku w Salinas w Kalifornii. Jego rodzice prowadzili szkółkę jeździecką.

W wieku dwóch lat dostał własnego konia. Ginger był siedemnastoletnim, emerytowanym koniem kowbojskim, cierpliwym i tak doświadczonym, że właściwie sam wychowywał swojego małego jeźdźca. Kiedy Monty miał cztery lata, wystartował w konkursie ujeżdżenia dla młodzieży do lat szesnastu. Wygrał. Po latach uczciwie oddawał większość zasługi Gingerowi.

Zwycięstwo stało się reklamą rodzinnej szkółki. Ojciec uznał, że syn rozsławi nazwisko Robertsów. W wieku pięciu lat Monty trafił do Hollywood jako kaskader konny i dubler dziecięcych gwiazd.

W czasie wojny tereny jeździeckie w Salinas zostały zamienione w ośrodek, w którym przetrzymywano Amerykanów japońskiego pochodzenia. Rodzina musiała się wyprowadzić, a większość koni sprzedano lub wysłano na rzeź. Wśród nich był Ginger.

Gdy Roberts miał trzynaście lat, został wysłany do Nevady. Miał pomagać w chwytaniu dzikich mustangów przeznaczonych do widowisk rodeo. Przez trzy lata spędzał całe tygodnie na pustkowiu. Leżał z lornetką i obserwował stada. Interesował go nie tylko sposób, w jaki konie uciekały przed ludźmi, ale przede wszystkim to, jak porozumiewały się między sobą.

Symbolem metody Robertsa stał się Shy Boy, dziki mustang, którego oswojenie sfilmowała BBC. Roberts podążał za nim przez półtorej doby, aż nawiązał nić porozumienia. Koń sam się zbliżył, pozwolił dotknąć, osiodłać i dosiąść.

W 1988 roku królowa Anglii Elżbieta II przeczytała artykuły opisujące jego pokazy i poleciła odnaleźć kalifornijskiego trenera. W kwietniu 1989 roku Roberts przyjechał do Windsoru. Przygotowano dla niego szesnaście nieujeżdżonych koni. Na galerii nad ujeżdżalnią zasiedli Elżbieta II, książę Filip i królowa matka.

Roberts rozpoczął od młodej klaczki pełnej krwi należącej do królowej matki. Po siedmiu minutach klaczka chodziła za nim bez uwiązu, trzymając nos blisko jego ramienia. Po piętnastu spokojnie przyjęła siodło. Dziesięć minut później pozwoliła założyć sobie uzdę, a pomocnik Robertsa wsiadł na jej grzbiet.

Kiedy Roberts wyszedł z wybiegu, królowa uścisnęła mu dłoń i powiedziała: „To było piękne". Królowa matka miała łzy w oczach. Widok klaczy, której nie pokonano, lecz uzyskano jej zgodę, uznała za jedną z najpiękniejszych scen, jakie oglądała.

To spotkanie zmieniło jego życie. Elżbieta II zachęciła go do napisania książki i pokazywania metody na świecie. Z czasem połączyła ich bliska, trwająca ponad trzy dekady przyjaźń. ●

Piotr Cieśliński

1 RP

eprasa.pl 541f965d16

W Ceucie zostały dzieci

Mój paszport budzi w Ceucie duże zainteresowanie. Młodzi Hiszpanie przekonują, jak wspaniała jest tradycyjna i chrześcijańska Polska. – Bierzemy sprawy w swoje ręce – uzasadniają przemoc wobec migrantów.

• **Starcia policji z imigrantami w Ceucie. Hiszpania, 2 sierpnia 2026 r.** FOT. REUTERS / PEDRO NUNES

Emilia Bromber

KORESPONDENCJA Z CEUTY

Ceuta w nocy po kolejnej manifestacji. Jeden z grupy młodych Hiszpanów pokazuje mi z nieskrywanym zadowoleniem, jak gonił migrantów przez Ceutę. W zasięgu wzroku na ławce siedzi dwóch nastolatków z Maroka. Po naszej lewej znajduje się budka ze słodyczami i napojami. Jej właścicielka jako jedna z nielicznych nie zamknęła sklepu przed migrantami.

– Nawet psu nie odmawia się wody – tłumaczy pracująca w sklepie kobieta.

Wrócimy do tego za chwilę.

Siła polskiego paszportu

Podróż z Polski do Ceuty to dwa samoloty, jeden nocleg po drodze, kilka taksówek, autobus, a na końcu prom. Drogę jest długa i męcząca, ale w obliczu tego, co dzieje się na granicy marokańsko – hiszpańskiej mogę jedynie cieszyć się, że polski dokument ma taką moc. Piszę o tym, bo wątek polski okazuje się mieć w Ceucie znaczenie.

Na promie spotykam grupy dziennikarzy m.in. z Francji, Włoch, Danii, Hiszpanii. To dopiero zapowiedź przed tym, co spotkam w Ceucie. Co jakiś czas słyszę, jak rozmawiają między sobą o noclegach. Hotele są przepełnione. Mnie udało się złapać dosłownie ostatni pokój. Inni dopływają do Ceuty z Algeciras, a nawet z Malagi.

Docieramy tutaj w niedzielę, trzy dni po tym jak świat obiegły obrazy około 50-70 tys. osób z Maroka i Afryki Subsaharyjskiej, które przedarły się przez granicę Maroko-Hiszpania. Większość wpław, część przez otwarty płot graniczny. Ponad 90 proc. z nich opuściła już Hiszpanię przez tą samą bramę.

W mieście po tłumach nie ma śladu. Jest za to bardzo dużo wojskowych i dziennikarzy. Do Ceuty co chwilę zjeżdżają się politycy różnych opcji. Organizowane są też manifestacje.

Hiszpański Charlie Kirk zablokowany

W niedzielęw Ceucie odbyła się manifestacja zwołana przez organizacje sąsiedzkie i mieszkańców, którzy protestowali przeciwko wkroczeniu do Ceuty dziesiątek tysięcy migrantów, domagali się większej ochrony granic i ukarania polityków. Na placu przed delegaturą rządu zebrały się setki osób.

Wśród okrzyków słychać było: „Pedro Sanchez do dymisji", „Sanchez skurwysyn", „Ceuta zjednoczona, nie podzielona", albo „Ceuta nie jest na sprzedaż", „Ceuta się broni".

Na swoich kanałach społecznościowych do udziału w zgromadzeniu zachęcał też Vito Quiles, prawicowy dziennikarz, influencer i działacz polityczny, porównywany do Charliego Kirka. Obserwuje go ponad 200 tys. osób, a demonstracje, które organizuje mają często gwałtowny przebieg. Na uniwersytecie w Maladze część uczestników witała go flagami kojarzonymi z reżimem Francisca Franco, wykonywała faszystowski salut, czy śpiewała hymn hiszpańskiej falangi „Cara al Sol".

Na plac przyszła też grupa reprezentująca ruch Save Europe Act i rozłożyła baner po angielsku: „Sanchez must go. Spain needs reimigration" – „Sanchez musi odejść. Hiszpania potrzebuje reemigracji". Reimigracja to główny postulat tego ruchu, który domaga się m.in. zatrzymania migracji spoza Europy do UE. W Polsce wspiera go m.in. Młodzież Wszechpolska.

Jednak kiedy Quiles wszedł na manifestację i chciał przemawiać, przegonili go sami manifestanci. Został zablokowany, otoczony przez grupę mieszkańców i wyprowadzony przez swoich ochroniarzy. Jego zwolennicy krzyczeli: „Vito, Vito, brawo", a przeciwnicy: „Faszyści wynocha", „Vito skurwysyn".

Później Quiles skomentował na X, że zablokowali go „fanatyczni i przemocowi islamiści".

Udało mi się z nimi porozmawiać.

Protesty w Ceucie. „Nie jesteś Hiszpanką"

To grupy poirytowanych i zaniepokojonych Hiszpanów, którzy czasami od pokoleń mieszkają w Ceucie. Nie chcą, żeby politycy z kontynentu podsycali niepokój. Wśród nich jest wiele kobiet, noszących chusty.

Mój sklepik jako jedyny był otwarty w te dni. Przychodzili tu migranci. Chcieli tylko wody. Nie popieram tego, co się stało, ale nie wyobrażam sobie odmówić wody spragnionym. Nawet psu nie odmawia się wody

SPRZEDAWCZYNI Z BUDKI ZE SŁODYCZAMI W CEUCIE

– Jestem Hiszpanką. Hiszpanką i muzułmanką. Mieszkamy tu od wielu pokoleń. Jestem wykształcona, mam studia. Tutaj pracuję. Noszę chustę. I wiesz, co mi powiedzieli, kiedy tam weszłam? Że pomyliły mi się manifestacje – opowiada Yusra. Jest modnie ubrana, cała na różowo, w kolorowych okularach. Wkurzona, gestykuluje i mówi uniesionym głosem: – Mówią mi: „Nie jesteś Hiszpanką, bo twój ociec...". Przepraszam bardzo? A król i królowa urodzili się w Hiszpanii? – mówi wspominając o byłym królu Hiszpanii Jaunie Carlosie (urodził się we Włoszech) i królowej Sofii, która jest Greczynką.

Chcemy żyć w spokoju, a ten kto sieje tu zamęt, nie jest mile widziany – dodaje.

Abdellah Mustafa, przewodniczący lokalnej organizacji sąsiedzkiej, czwarta generacja w Ceucie: – Nie chcieliśmy, żeby Vito Quiles przemawiał. Żeby wykorzystywał sytuację, która jest tragiczna. Nie chcemy, żeby wykorzystywał ja dla swojej popularności, dla zasięgów. Nie jesteśmy zwolennikami tego co się stało, ale nie będziemy traktować ludzi jak zwierząt. Nazywają nas szczurami. On jest większym zagrożeniem niż ludzie, którzy tu weszli – mówi wkurzony.

– Jedyne, co mnie obchodzi, to Ceuta. Chcemy, żeby Ceuta szła do przodu i na to pracujemy. Współistnienie tutaj jest doskonałe i nie chcemy, żeby takie osoby to zepsuły. Boli nas widok sąsiadów, przyklaskujących jego przemocowym wezwaniom. Nazywają się patriotami, a to my, ludzie z Ceuty, kierowaliśmy imigrantów w stronę Maroka. Ktoś im powiedział, że tu czekają na nich dokumenty. Czuli się oszukani – dodaje.

„Polska to najlepszy kraj do życia"

Parę godzin po manifestacji na placu pozostaje zaledwie parę osób. Zagaduję do jednej grupki. To młodzi Hiszpanie w wieku od 16 do dwudziestu kilku lat. Wśród nich jest jeden 39-latek. Kiedy mówię im, że jestem z Polski, słyszę: „Uwielbiam Polskę", „Polska to najlepszy kraj do życia, najlepszy w Europie".

Angel, 17 lat: – Polska jest bardzo tradycyjna, jest katolicka. To mi się podoba.

Jose Maria: – Lubię Polskę, bo miała najlepszego papieża Jana Pawła II. Miał jasne idee.

– Dlaczego? – dopytuję, nie dowierzając. W głowie mam tylko kopię wpisów PiS i Konfederacji. Większość z nich nigdy w Polsce nie była.

Jose Maria nie odpowiada, włącza się Angel: – Bo pomógł obalić mur berliński i komunizm.

Angel mówi też o konkursie chopinowskim, na który chciałby pójść. Jose Maria o bigosie.

O zajściu na manifestacji opowiada Angel, który chciał posłuchać Vito Quilesa. – Już w sobotę został zablokowany. W niedzielę po raz kolejny zablokowali go muzułmanie z Ceuty – mówi bez złości. – Myślę, że to nieprawda, co o nim mówią. Dziś z nim rozmawiałem i mówił, że zarówno chrześcijanie, jak i muzułmanie, żydzi i hindusi, wszyscy jesteśmy z Ceuty. On tylko chciał pozbyć się nielegalnych migrantów.

Na to odzywa się Jose María: – O, widzisz, tam na ławce siedzi dwóch – wskazuje i wyciąga telefon. Z dumą pokazuje mi nagranie. – To ja. Wyganiam migrantów – opowiada. Na wideo widać grupę chłopaków, gonią ich Hiszpanie. – O ten, to ja – wskazuje na postać, który popycha migranta.

Pytam z oburzeniem, dlaczego to zrobił. Mówię, że nie może używać siły wobec migrantów, ponieważ jest zwykłym obywatelem, nie mundurowym. – Ja tylko bronię miasta. Jeśli nie bronią go służby, to bierzemy sprawy w swoje ręce. Zaraz zobaczysz, jak pogonię tamtych – odpowiada i stwierdza, że został najpierw popchnięty.

Po rozmowie ze mną Jose María podchodzi do znajdującej się obok budki ze słodyczami. Pyta sprzedawczynię, czy przeszkadzają jej marokańscy chłopcy. Dołączam do rozmowy. Kobieta zaprzecza. Jose María odchodzi i robi kółko wokół chłopców i oddala się. Wtedy sprzedawczyni zaczyna ze mną rozmawiać.

– Jak mogą mi przeszkadzać te dzieci? Mój sklepik jako jedyny był otwarty w te dni. W nocy z czwartku na piątek pracowałam do czwartej nad ranem. Przychodzili tu migranci. Chcieli tylko wody. Kupowali za swoje pieniądze. Tym, którzy nie mieli nic, darowałam wodę. W domu napełniłam wielki zbiornik i rozdawałam na ulicy. Nie popieram tego, co się stało, ale nie wyobrażam sobie odmówić wody spragnionym. Nawet psu nie odmawia się wody – mówi. Na odchodne dostaję puszkę coli i żelki.

W Ceucie zostały dzieci

Władze Ceuty próbują poradzić sobie z dziećmi, które pozostały po fali migracyjnej. Na razie adaptują na tymczasowe schronienie halę przemysłową na obrzeżach Ceuty. Łącznie w mieście znajduje się około 900 niepełnoletnich, co przekracza możliwości służb miejskich, dlatego lokalna administracja zwróciła się do Madrytu o dodatkowe fundusze.

Co stanie się z niepełnoletnimi z Ceuty? Te, których nie odbiorą rodzice lub krewni, po pewnym czasie trafią zapewne do ośrodków w europejskiej części Hiszpanii. Przenosiny reguluje ustawa 2025 – na jej mocy od września 2025 relokowano w ten sposób prawie 700 niepełnoletnich imigrantów, którzy przekroczyli granicę.

Według różnych szacunków z wody wydobyto dotychczas od 72 do 88 ciał migrantów, którzy próbowali dostać się do Hiszpanii drogą morską i utonęli. ●

eprasa.pl 541f965d16

Służba zdrowia

Nie chcą pracować tyle samo za trzy razy mniej

Zgoda, że gdy chodzi o zarobki, przekroczyliśmy Rubikon. Pompowanie stawek nie było i nie jest korzystne dla nikogo, ani NFZ, ani pacjentów, a nawet dla samych lekarzy. Trzeba to naprawić, ale nie da się na „łapu capu" – mówi radiolog prof. Michał Podgórski.

• Radiolog i onkolog podczas skanowania badań mózgu
FOT. SHUTTERSTOCK

ROZMOWA Z
PROF. MICHAŁEM PODGÓRSKIM,
radiologiem z Uniwersytetu Medycznego w Łodzi

JUDYTA WATOŁA: Projekt nowelizacji ustawy zdrowotnej ma zmusić szpitale do zatrudniania lekarzy co najmniej na pół etatu i płacenia im maksimum 240 zł za godzinę. Wielu radiologów zarabia znacznie więcej.
PROF. MICHAŁ PODGÓRSKI: – Jestem przekonany, że zapis w projekcie, który mówi, że lekarze o szczególnych umiejętnościach będą wyłączeni spod tych przepisów, jest pod radiologię.

„Pod radiologię" jest zapis, że będziecie mogli pracować nadal w „spółdzielniach", czyli spółkach, które zapewniają dyżury radiologów dla wielu szpitali naraz. Inni lekarze będą musieli być zatrudniani na co najmniej pół etatu bezpośrednio w szpitalu.
– Bez spółek zapewniających dyżury radiologów małe szpitale nie dałyby rady. Nie stać ich na radiologa na miejscu, a nawet gdyby było stać, to byłaby to skrajna niegospodarność. Po co pięć małych szpitali, gdzie w nocy jest kilka badań, ma zatrudniać pięciu radiologów, skoro dzięki teleradiologii jeden radiolog siedzi w domu i obsłuży je równolegle. Łącznie przez całą noc będzie miał do opisu 20-30 tomografii, czyli podobnie jak na dyżurze w dużym miejskim szpitalu. Po drugie, gdyby zatrudniać osobnego radiologa w każdym małym szpitalu, to by ich zabrakło.

240 zł to dla radiologa w tej chwili stawka za jeden, dwa, może trzy opisy zależnie od stopnia trudności i rodzaju badania. W ciągu godziny można ich zrobić więcej.
– Zdecydowanie więcej, o czym doskonale wiedzą radiolodzy pracujący na akord, czyli większość z nas. Dodatkowo obecnie w wielu miejscach jest też tak, że otrzymuje się bazową stawkę za godzinę dyżuru plus pieniądze za każdy opis. Stawka za godzinę bardzo się różni, w zależności czy jest to „postojowe" w dzień, w nocy czy w weekend, ale zwykle waha się od 95 do 150 zł.

Czyli radiolog zarabia dwa, trzy razy więcej niż limit wyznaczony przez ministerstwo?
– Wielu z nas tak.

To co zrobicie, kiedy limit wejdzie w życie?
– Nie wiem. Określimy limit opisów wykonywanych na godzinę i przestaniemy pracować na akord? To oczywiście wydłuży czas oczekiwania na opis i znacznie ograniczy dostęp do badań. Bo obecnie u mnie w szpitalu na jednej zmianie zwykle jest wykonywanych między 40 a 60 tomografii i ok. 30 rezonansów magnetycznych. Nie da się tego opisać w ciągu standardowego dnia pracy, dlatego radiolodzy dopisują te badania po godzinach. Jeśli nowe przepisy wejdą w życie, będziemy musieli przeliczyć, ile badań zdołamy opisać w ciągu jednej zmiany, żeby żadne badanie nie zostało bez opisu – ja oceniam, że to powinno być cięcie o połowę.

Przy stawce 240 zł za godzinę nie będzie motywacji do dodatkowej pracy?
– Z naszego punktu widzenia racjonalne wyjście to zmniejszenie liczby badań. Nie da się ich ograniczyć na SOR, bo tu jednego dnia pojawi się 20 osób, a innego 30, ale można zaplanować, że wykonamy mniej badań zleconych w poradniach.

Wtedy wydłużą się do nich kolejki, a część pacjentów przyjdzie na SOR, żeby to badanie mieć szybciej...
– Tak, to błędne koło, dlatego trudno mi sobie wyobrazić, jak te przepisy proponowane w nowelizacji będą zastosowane.

Dziś radiolog – jeśli sporządza skomplikowane opisy – może zarobić 800 zł na godzinę, a ma pracować za 240 zł, ewentualnie 360 zł – o ile prezes NFZ uzna, że radiolodzy to specjaliści o szczególnych umiejętnościach.
– Mogę pracować za taką stawkę, ale wykonam wówczas mniej pracy. Chciałbym, żebyśmy się dobrze zrozumieli. Jeśli dziś zarabiam o wiele więcej, to dlatego, że jestem w stanie wykonać w ciągu godziny nawet kilka trudnych opisów. Jeżeli ktoś mi narzuci limit 240 zł lub 360 zł, to nie sprawi, że stawka za opis spadnie. To sprawi, że będę pracował mniej. Mój potencjał nie będzie w pełni wykorzystany, ponieważ nie zamierzam obniżać stawek za badanie.

Te zarobki nie pojawiły się z dnia na dzień – to rynek pracy kształtował takie ceny. W NFZ i Ministerstwie Zdrowia spokojnie się temu przyglądano i wyrażano na to zgodę, a teraz z dnia na dzień takie „odkrycie Ameryki"?!

Podzielmy 240 zł przez cztery opisy sporządzone w ciągu godziny. Wychodzi 60 zł za opis. Można to uznać za drastyczny spadek. Z drugiej strony 240 zł za godzinę pracy to wciąż bardzo dużo.
– Z jednej strony, przyznaję, stawki za opisy badań radiologicznych są w Polsce wysokie. Przegoniliśmy pod tym względem wiele krajów zachodnioeuropejskich. Te stawki można obniżyć, ale pytanie, o ile? Trzykrotna czy nawet czterokrotna obniżka wynagrodzenia za opis jest zbyt radykalnym działaniem. A już rozliczanie pracy radiologów tylko w oparciu o przepracowane godziny zupełnie mija się z celem.

Z punktu widzenia szpitala chyba niekoniecznie.
– Bo jak w domu zaloguję się na komputerze, żeby dokończyć sporządzanie opisów, to będzie się liczyło do mojego etatu czy nie? Nie będzie motywacji do robienia dodatkowych opisów. I już widzę, że jako kierownik będę musiał stanąć na pierwszej linii i wziąć badania, których nikt nie będzie chciał opisywać. Radiolodzy będą przechodzili do sektora prywatnego, a pacjenci będą zmuszeni do płacenia za badania z własnej kieszeni, bo kolejki znowu tak się wydłużą.

Mam wrażenie, że za całym tym pomysłem stoi chęć pokazania społeczeństwu: teraz obcinamy płace lekarzom. Dobrze wiemy, co sprowokowało te zmiany, ale to trochę jak w powiedzeniu „Kowal zawinił, a Cygana powiesili". Nie ma głębszego zastanowienia się, jaki to będzie miało wpływ na ochronę zdrowia i samych pacjentów.

Trudno się dziwić, że bardzo wysokie zarobki lekarzy bulwersują, skoro w systemie brakuje pieniędzy.
– Te zarobki nie pojawiły się z dnia na dzień – to rynek pracy kształtował takie ceny. W NFZ i Ministerstwie Zdrowia spokojnie się temu przyglądano i wyrażano na to zgodę, a teraz z dnia na dzień takie „odkrycie Ameryki"?! Ktoś przychodzi i mówi: „Pańska pensja nam się nie podoba, od jutra będzie pan pracować dokładnie tyle samo, ale zarabiać o dwie trzecie mniej". Czy zna pani człowieka, który powie „Rzeczywiście, powinienem zarabiać o dwie trzecie mniej"? Czy raczej takich, którzy będą oponować przeciw tak drastycznej obniżce?

Skandal, który wywołał te zmiany, polegał na tym, że ktoś naprawdę oszukiwał i wyzyskiwał system. Obcinanie płac wszystkim wygląda, jakby każdy z nas zrobił coś złego i ukarać trzeba wszystkich.

Nie wszyscy będą mieli obniżki. Przeciwnie, wielu lekarzy nie ma tych 240 zł na godzinę i wręcz cieszą się, że teraz dostaną podwyżkę. Poza tym w innych krajach są widełki i limity zarobków. Lekarze jakoś z tym żyją.
– Tak, są. Ale w żadnym nie wprowadza się drastycznych obniżek praktycznie z dnia na dzień. Gwałtowna i nieprzemyślana zmiana w stawkach zaowocuje tym, że radiolodzy z zakładu, którym kieruję, przejdą do innej pracy. Bo u nas jest dużo badań i dużo opisów. A jak pójdą do szpitala powiatowego, to będą ich mieli ileś razy mniej za te same pieniądze. ●

1 RP

eprasa.pl 541f965d16

Służba zdrowia

Plany Ministerstwa Zdrowia i NFZ

Jak wydłużyć kolejki

Ministerstwo ogłosiło, że lekarzowi, który skłamie w oświadczeniu, gdzie i ile czasu pracuje, będzie grozić do 8 lat więzienia. Jeśli dodać do tego wymóg zatrudniania lekarzy na minimum pół etatu, mamy przepis na dłuższe kolejki.

Watoła

Od tygodni Narodowy Fundusz Zdrowia i Ministerstwo Zdrowia „bombardują" nas informacjami o tym, czego to nie wymyślili, żeby ukrócić patologie w systemie opieki zdrowotnej. Ostatni tydzień lipca też w nie obfitował. A im więcej zgłaszanych jest pomysłów, tym bardziej eksperci, rzeczywiście znający system, załamują nad nimi ręce.

27 lipca Ministerstwo Zdrowia zaprosiło dziennikarzy, w tym „Wyborczą", na śniadanie prasowe, które zaplanowano na następny dzień o godz. 9. Nie zdążyliśmy, ale po spotkaniu urzędnicy z MZ zamieścili w sieci filmik – wiceminister Tomasz Maciejewski w zasadzie powtórzył w nim to, o czym już wcześniej słyszeliśmy.

Powiedział więc, że po zmianach planowanych przez resort lekarz będzie mógł być zatrudniony w wymiarze czasu odpowiadającym maksymalnie dwóm etatom i zarobić maksymalnie 16-krotność minimalnego wynagrodzenia. Czyli ok. 77 tys. zł na miesiąc.

Agencja Oceny Technologii Medycznych i Taryfikacji (AOTMiT) będzie mogła zbierać dane o wynagrodzeniach lekarzy po numerach PESEL, żeby wiedzieć, ile łącznie zarabiają we wszystkich miejscach, w których pracują. Bo teraz agencja ma dane tylko z jednego miejsca pracy.

– Również będziemy mogli uzyskać informacje o rzeczywistym czasie pracy każdego pracownika medycznego i sprawdzić, czy przypadkiem nie zachodzi zjawisko bilokacji, tudzież przekraczania tych dwóch etatów – doprecyzował wiceminister Maciejewski, tak jakby bilokacja rzeczywiście była możliwa.

Poza tym od nowego roku lekarze będą składali oświadczenia, że nie pracują więcej niż w wymiarze dwóch etatów. Oświadczenia będą sprawdzane. I jeżeli okaże się, że jakiś lekarz pracuje więcej, to dyrektor szpitala zapłaci 30 tys. zł grzywny.

Jeszcze gorzej będzie miał lekarz, który w oświadczeniu poświadczy nieprawdę.

– Wtedy wchodzą w grę przepisy Kodeksu karnego, z karą więzienia do lat ośmiu włącznie – ze stoickim wyrazem twarzy wyjaśnił wiceminister Maciejewski.

– Zastosowanie tak drastycznego i nieproporcjonalnego środka, który w dodatku nie gwarantuje osiągnięcia celu, to wyraz bezradności. Przypomina to sytuację, kiedy w swoim czasie nieporadni milicjanci bili podejrzanych, też z bezradności, bo nie umieli ich przesłuchać – komentuje prof. Ewa Łętowska, była rzeczniczka praw obywatelskich.

W środę straszenia nie było. Prezes NFZ Filip Nowak był gościem w telewizji Polsat News. Wyluzowany, z uśmiechem na twarzy, opowiadał o tym, jak bez problemów skorzystał z teleporady i lekarz przepisał mu tabletki na nadciśnienie.

Potem snuł wizje tego, jak dobrze będzie pacjentom po zmianach, które do spółki planują NFZ i Ministerstwo Zdrowia. Ton, w jakim prowadzona była rozmowa, bardziej przypominał telewizję śniadaniową niż kanał informacyjny. Nowak nie usłyszał żadnego trudnego pytania, choć te aż cisną się na usta. Choćby takie – dlaczego reformatorem systemu ma być on, skoro na stanowisku prezesa jest od sześciu lat i sam „dopieszczał" system tam, gdzie patologie się rodziły?

Projekt tej nowelizacji powinien trafić do kosza, bo wdrożenie zawartych w nim pomysłów nie wyruguje żadnej patologii. Przeciwnie, będzie sprzyjać powstawaniu kolejnych, a przy okazji rozbucha biurokrację

Za to w czwartek znów powiało grozą. Prezes Nowak spotkał się wówczas z dziennikarzami, wybranymi przez swoich dworzan („Wyborcza" po raz kolejny nie dostała z NFZ zaproszenia). Wybrańcom opowiedział, że fundusz właśnie zamierza skończyć z „lekarzami na walizkach", czyli takimi, którzy jeżdżą od szpitala do szpitala, aby wykonywać procedury, za które NFZ dobrze płaci. Teraz te procedury będzie można wykonywać tylko w szpitalach specjalistycznych.

Chodzi m.in. o artroskopie i bronchoskopie oraz niektóre operacje neurochirurgiczne i urologiczne. – Spodziewam się, że naruszamy pewne interesy. Ale nie jesteśmy od tego, aby sprzyjać wszystkim, tylko najsłabszemu interesariuszowi systemu ochrony zdrowia, czyli pacjentowi – stwierdził prezes NFZ. Zapomniał dodać, że chodzi o interesy, którym przez lata sam sprzyjał. Tylko że teraz wiatr zawiał z innej strony, więc sprzyjania już nie będzie.

„Lekarze na walizkach" nie pojawili się przecież wczoraj. Filip Nowak ze spokojem obserwował, jak rozwijają swoje biznesy, kiedy jeździli od szpitala do szpitala. Nie tylko jako wiceprezes, a potem prezes NFZ, ale także jako przewodniczący Rady ds. Taryfikacji przy Agencji Oceny Technologii Medycznych i Taryfikacji, która zajmuje się stawkami za leczenie.

Neurochirurdzy ze szpitala w Miastku nakłamali w sprawozdaniu, żeby więcej zarobić. Stąd skandal. Gdyby tego nie zrobili, nie byłoby sprawy. Tak jak nie ma sprawy urologów, którzy jeżdżą po kraju, by wykonywać operacje z użyciem robota, wciąż przepłacane, bo obniżka była tylko kosmetyczna.

Oczywiście, że wiele operacji nie powinno się odbywać w małych szpitalach, w których specjalista pojawia się i znika. Ale te szpitale nie wzięły się bez powodu. Zatrudniają „lekarzy na walizkach", żeby podratować budżet. Nawet jeśli płacili im krocie, nadal mieli zyski.

Przyczyną nie są „lekarze na walizkach" i dyrektorzy, którzy próbują ratować szpital, tylko chore wyceny procedur.

Przeszacowane stawki za wybrane świadczenia także odpowiadają za astronomiczne zarobki niektórych lekarzy (chodzi o lekarzy specjalistów, którzy rzeczywiście wykonują swoją pracę, a nie oszustów, jak Dawid Kacprzyk, który w znacznym stopniu tylko symulował pracę).

Ale znowu nie próbuje się rozwiązać problemu u źródła, przez rewizję stawek. Zamiast tego ludzie prezesa w NFZ oraz w Ministerstwie Zdrowia wymyślili wprowadzenie limitu zarobków dla lekarzy. Ma wynieść 240 zł za godzinę, w wyjątkowych przypadkach 360 zł. Ale żaden lekarz nie będzie mógł zarobić więcej niż 16-krotność pensji minimalnej.

Wielu lekarzy zarabia dziś więcej niż wspomniane 77 tys. zł na miesiąc. Co zrobią? Razem z dyrektorami będą kombinować, jak obejść nowe przepisy, bo przecież trudno człowiekowi pogodzić się z tym, że uczciwie zarabiał, a teraz państwo chce mu zabrać połowę dochodów. Co z tego, że w opinii większości społeczeństwa, to były astronomiczne stawki.

Większość lekarzy zarabia jednak mniej niż 240 zł na godzinę. Wielu z nich teraz zażąda podwyżki.

Od dyrektorów szpitali już płyną takie sygnały. Wydatki na wynagrodzenia, zamiast spaść, wzrosną.

Zakaz wynagradzania lekarzy procentem od stawki za wykonaną procedurę to też strzał kulą w płot. Sprawi, że liczba procedur spadnie. Skoro wynagrodzenie – i tak już z góry ustalone przez przepisy nowej ustawy – nie będzie zależało od tego, ile zrobię operacji, tylko od tego, ile przesiedzę godzin, to po co się bardziej starać?

Najgorszy z wszystkiego wydaje się jednak wymóg zatrudniania lekarzy w wymiarze minimum na pół etatu. Ze szpitali znikną lekarze konsultanci, którzy dojeżdżali na kilka, kilkanaście godzin w tygodniu. Zamkniętych zostanie tysiące poradni specjalistycznych, którym NFZ dał minimalne kontrakty. Dla społeczności w małym miasteczku to było dobre, bo nie musieli jechać do specjalisty w większym mieście. Te poradnie znikną albo zaczną działać jako prywatne gabinety, w których trzeba płacić za wizytę. Nie wszystkich będzie stać, wydłużą się kolejki.

Oczywiście w projekcie nowelizacji ustawy zdrowotnej jest jeszcze zapis o „dyspensie". W szczególnych przypadkach prezes Narodowego Funduszu Zdrowia będzie mógł zwolnić wybraną placówkę ze stosowania nowych przepisów. Dla jednych to zrobi, dla innych nie, bo na przykład kiedyś czymś mu podpadli. W końcu jest tylko człowiekiem.

– Cały ten projekt można streścić w jednym artykule: „Prezes NFZ może wszystko" – ironizuje Andrzej Sośnierz, który był kiedyś szefem funduszu. Jednak wówczas dyrektorzy w oddziałach wojewódzkich mieli jeszcze dużą swobodę podejmowania decyzji. Teraz nie mają żadnej. Na przykład na Śląsku miesiącami trzeba czekać na odpowiedzi z oddziału NFZ, gdyż jego dyrektorka boi się choćby zasygnalizować temu czy innemu dyrektorowi szpitala, jaką zamierza podjąć decyzję. Dlaczego? Bo od lat system jest coraz bardziej centralizowany.

I w miarę postępującej centralizacji systemu coraz bardziej się on rozłazi. A skoro tak, to po co jeszcze pogłębiać ten proces, stawiając prezesa NFZ w roli udzielnego władcy, który jednym wspaniałomyślnie okaże łaskę, a drugich „wygna" z systemu i pozbawi kontraktu?!

Projekt tej nowelizacji powinien trafić do kosza, bo wdrożenie zawartych w nim pomysłów nie wyruguje żadnej patologii.

Przeciwnie, będzie sprzyjać powstawaniu kolejnych, a przy okazji rozbucha biurokrację, bo do sprawdzania wszystkich lekarskich umów i oświadczeń potrzeba będzie armii urzędników.

Są prostsze sposoby na doraźną poprawę sytuacji. Po pierwsze, wspomniana zmiana w wycenach. Po drugie, Ministerstwo Zdrowia i NFZ powinny poluzować wymagania kadrowe wobec szpitali i poradni. Bo jeśli słyszymy o astronomicznych zarobkach na fikcyjnych dyżurach, to także dlatego, że szpitale i poradnie nie są w stanie spełnić stawianych im wymagań. Jeśli zostaną poluzowane, presja na wysokie zarobki się zmniejszy.

Po trzecie, należy znowelizować albo wygasić ustawę o minimalnych wynagrodzeniach w zdrowiu. Jeśli pielęgniarka zarabia dziś tyle co minister, to chyba wystarczy. Poza tym podwyżki pracowników medycznych na etatach podkręcają zarobki lekarzy i pielęgniarek na kontraktach. Bo skoro jedni dostali więcej, to „nam się też należy".

To zmiany postulowane przez ekspertów. Mogłyby nieco uzdrowić system, bez wylewania dziecka z kąpielą. Niestety, Ministerstwo Zdrowia i NFZ wolą – jak wyraził się jeden z moich rozmówców – walenie cepem. Od tego cepa ucierpią najbardziej pacjenci. A ponoć prezesowi NFZ to na nich najbardziej zależy...

Judyta Watoła

eprasa.pl 541f965d16

W Konfederacji sojusz bez zaufania

Na zewnątrz politycy pokazują, że w Konfederacji jest jedność. Ale za zamkniętymi drzwiami uderzają w siebie – przyznaje jeden z przedstawicieli tego ugrupowania.

Tomasz Nyczka

Konfederacja to federacyjna partia, która składa się z dwóch osobnych ugrupowań – bardziej wolnościowej i liberalnej gospodarczo Nowej Nadziei Sławomira Mentzena oraz z konserwatywnego, gospodarczo bliższego PiS Ruchu Narodowego Krzysztofa Bosaka.

Od wielu tygodni w Nowej Nadziei trwa „kadrowe sprzątanie", które zarządził Mentzen. Nowa Nadzieja usuwa tych, którzy się buntują, krytykują publicznie partię, zadają niewygodne pytania, wreszcie – tych, którzy postanowili dołączyć do stowarzyszenia Biało-Czerwoni, wyrzuconej z Nowej Nadziei europosłanki Ewy Zajączkowskiej-Hernik.

Wiele z awantur rozgrywa się publicznie, choćby konflikt między Mentzenem i Zajączkowską-Hernik. Działacze wyrzuceni z Nowej Nadziei publikują oświadczenia, opowiadają o tym, jak zostali potraktowani w partii – niektórym informację o wyrzuceniu z ugrupowania przesłano na komunikatorze Telegram.

• **To, że między Krzysztofem Bosakiem a Sławomirem Mentzenem nie ma wielkiej przyjaźni, nie jest tajemnicą**

FOT. AGNIESZKA SADOWSKA / AGENCJA WYBORCZA.PL

Z Ruchem Narodowym lepiej na dystans

Narodowcy obserwują to, co dzieje się u ich koalicjanta. – I nie mogą uwierzyć w to, co się wyprawia. Łapią się za głowę, gdy widzą, że to się wszystko rozgrywa publicznie, gdy widzą te cyrki. Bo w Ruchu Narodowym jest dyscyplina – mówi „Wyborczej" działacz Konfederacji. Dodaje, że „na zewnątrz obie partie próbują pokazywać, że w Konfederacji jest jedność, ale za zamkniętymi drzwiami, w regionach w siebie uderzają".

Jak to konkretnie wygląda?

– W terenie to bardziej Nowa Nadzieja uderza w Ruch Narodowy, niż odwrotnie. Ruch Narodowy jest skłonny współpracować, ale działaczom od Mentzena powiedziano, że nie mogą pojawiać się na wspólnych wydarzeniach, inicjatywach lokalnych z Ruchem Narodowym. A na wewnętrznych spotkaniach Nowej Nadziei „nawalają" w narodowców – opowiada rozmówca z Konfederacji.

Dlaczego? – pytam.

Polityk tłumaczy, że czują tam zagrożenie ze strony partii Bosaka. – Teraz to Ruch Narodowy ciągnie Konfederację w górę, a w Nowej Nadziei się tego boją. Nie mają żadnego zaufania do Ruchu Narodowego – zaznacza.

Zero zaufania do koalicjanta

Inny rozmówca z Konfederacji opowiada, że dochodzi do absurdalnych sytuacji – na przykład w okręgach, gdzie jest tylko poseł z Ruchu Narodowego. Kiedyś przyjechał tam z wizytą przedstawiciel władz Nowej Nadziei z Warszawy, a działacze od Mentzena salę na spotkanie woleli wynająć, zamiast skorzystać z wolnego biura poselskiego partnera z RN.

– W jednym z okręgów zaznaczono wprost, żeby nie spotykać się w biurze poselskim Ruchu Narodowego, bo mogą nagrywać. Dlatego zorganizowano je w knajpie – przyznaje nam działacz Konfederacji.

Politycy RN próbują też pomagać tym, których pozbyli się z Nowej Nadziei, i proponują im dołączenie do ich ugrupowania. Podobnie jak Grzegorz Braun i jego Korona.

– Wolałbym nie komentować problemów naszych koalicjantów. Cieszę się, że w Ruchu Narodowym takich nie mamy – mówi nam jeden z parlamentarzystów RN.

Inny rozmówca „Wyborczej" przekonuje: – W Ruchu Narodowym bardzo nie podoba się to, co robią z ludźmi w Nowej Nadziei, jak ich traktują.

„Szorstka przyjaźń" Bosaka i Mentzena

To, że między Bosakiem a Mentzenem nie ma wielkiej przyjaźni, nie jest tajemnicą. W tym roku doszło do najostrzejszego spięcia między nimi, gdy lider Nowej Nadziei zaatakował szefa sztabu WP gen. Wiesława Kukułę i nazwał go „nienormalnym człowiekiem". A Bosak wziął wojskowego w obronę i napisał na portalu X, że „wypowiedź nie tylko jest obraźliwa, ale niezgodna z prawdą".

W odpowiedzi Mentzen zalecił później Bosakowi, żeby o takich sprawach „rozmawiać wewnętrznie, a nie na Twitterze".

Obaj politycy publicznie przyznają, że polityka to nie jest miejsce na przyjaźń. W Konfederacji przyznają, że obydwaj politycy czasami przez długie tygodnie nie rozmawiają ze sobą. Szczególnie, że Mentzen rzadko przychodzi do Sejmu. Ten tłumaczył się, że mieszkają w innych miastach, ale dodawał, że wtedy, gdy trzeba podjąć najbardziej kluczowe decyzje dla Konfederacji, to podejmują je właśnie obaj liderzy.

Według obydwu polityków, Konfederacja funkcjonuje bardziej jak korporacja – ma być skuteczna, sprawnie działać i nie ma w niej miejsca na sentymenty. Krótko mówiąc: sojusz obu partii jest strategiczny.

Kryzys w PiS to szansa dla Konfederacji

Teraz jednak, gdy PiS się rozpadł, w Konfederacji ze wszystkich sił będą wyciszali spory u siebie i budowali wizerunek wewnętrznie spójnej, poukładanej formacji. Zupełnie innej, niż prawicowa konkurencja.

Politycy Konfederacji podkreślają, że kiedy w PiS się kłócą, to w Konferencji tym bardziej trzeba się „ogarnąć", skoro możliwa jest nawet sondażowa „mijanka" obu partii.

– Zaufania nie ma i nie będzie. A jak przyjdzie do układania list wyborczych i każda partia będzie chciała ugrać dla siebie jak najwięcej, to zrobi się jeszcze gorzej. Ale obowiązuje zasada, że trzeba zacisnąć zęby, bo w 2027 roku możemy osiągnąć dobry wynik i mieć wpływ na kształt prawicowej koalicji – podsumowuje polityk Konfederacji. ●

OGŁOSZENIE WŁASNE WYDAWCY Kraj/34413999

1 RP

eprasa.pl 541f965d16

Brakuje nauczycieli, remedium emeryci

Podczas wakacji dyrektorzy szkół nerwowo kompletują kadrę. Ministerstwo chwali się najniższą od dwóch lat liczbą wakatów, ale w bazach jest już ponad 20 tys. ofert pracy dla nauczycieli.

Karolina Słowik

Matematyk odmówił, od 1 września nie przejmie klasy. Psycholog wybrał poradnię, nauczyciel wspomagający woli pracę w szkole bliżej domu, a na ofertę dla fizyka od tygodni nikt nie odpowiedział. Z kolei nowy kandydat na polonistę potwierdził, że pojawi się na rozmowie kwalifikacyjnej, ale nie przyszedł. Na końcu listy została emerytowana nauczycielka, która rok temu żegnając się ze szkołą zapewniała, że to jej ostatni wrzesień w szkole. Może jednak się zgodzi i zostanie na kolejny rok.

Tak wyglądają wakacje w wielu polskich szkołach. Właśnie teraz najlepiej widać skutki prowizorycznych rozwiązań stosowanych od lat.

Statystyki MEN kontra rzeczywistość

Ministerstwo edukacji przekonuje, że sytuacja kadrowa się poprawia. Liczba nauczycielskich etatów wzrosła z ok. 628,6 tys. w roku szkolnym 2023/2024 do ponad 636 tys. dwa lata później. MEN zaznacza też, że w kuratoryjnych bankach ofert pracy znajdowało się 3609 wakatów (około 2637 pełnych etatów). A to najniższy wynik od 2024 r.

Jednak cztery miesiące później sytuacja wyglądała inaczej. W połowie lipca liczba opublikowanych ofert pracy przekroczyła 20 tys., a tylko od początku miesiąca pojawiło się prawie 11 tys. nowych ogłoszeń.

Dyrektorzy patrzą jednak na inne wskaźniki. Wiedzą, że spadek liczby wakatów nie zawsze oznacza, iż do szkół przyszli nowi nauczyciele. Często oznacza jedynie, że brakujące lekcje przejęli ci, którzy już pracują – zgodzili się na kolejne nadgodziny, uczą w dwóch lub trzech szkołach albo wrócili z emerytury.

Lipiec to rekrutacyjny szczyt przed nowym rokiem szkolnym. Dyrektorzy publikują kolejne ogłoszenia, wracają do kandydatów, którzy wcześniej odmówili, proponują obecnym nauczycielom nadgodziny i szukają specjalistów gotowych dzielić etat między dwie lub trzy szkoły.

Gdy mimo to nie znajdują odpowiednich kandydatów, coraz częściej zatrudniają – za zgodą kuratora – osoby bez pełnych kwalifikacji.

W 13 województwach złożono ponad 49 tys. wniosków o takie zgody, z czego wydano blisko 38 tys. Nie wiadomo, ilu unikalnych pracowników dotyczą te dane, ale pokazują one, że rozwiązanie, które miało być wyjątkiem, staje się coraz powszechniejsze.

Szkoła przegrywa z rynkiem pracy

Najwięcej lipcowych ofert pracy opublikowano w województwie mazowieckim – ponad 4200. W Małopolsce było ich ok. 2460, na Dolnym Śląsku blisko 1700, a na Śląsku ok. 1660. Już wiosną ponad jedna czwarta wszystkich wakatów przypadała na Mazowsze, z czego niemal połowa dotyczyła Warszawy.

To właśnie w dużych miastach szkoły najczęściej przegrywają konkurencję o pracowników z sektorem prywatnym, administracją czy ochroną zdrowia.

Dla młodego matematyka, informatyka, psychologa czy filologa, szkoła jest dziś tylko jedną z wielu możliwości zatrudnienia, często nie najbardziej atrakcyjną.

Najtrudniej znaleźć nauczycieli współorganizujących kształcenie uczniów z niepełnosprawnościami, wychowania przedszkolnego oraz matematyki. Szkoły poszukują także psychologów, pedagogów specjalnych, nauczycieli języka polskiego i angielskiego, fizyki, edukacji wczesnoszkolnej oraz przedmiotów zawodowych.

– Jeszcze kilka lat temu brakowało przede wszystkim nauczycieli przedmiotów. Dziś największym problemem są nauczyciele wspomagający i specjaliści – mówi Marek Pleśniar, dyrektor Biura Ogólnopolskiego Stowarzyszenia Kadry Kierowniczej Oświaty. – Nie można zatrudnić kogokolwiek. Do konkretnych potrzeb uczniów potrzebni są nauczyciele z właściwymi kwalifikacjami. Tymczasem dzieci z orzeczeniami przybywa, a specjalistów nie.

Problem pogłębia sposób przygotowywania nauczycieli, który – zdaniem Pleśniara – nie odpowiada potrzebom szkół. Uczelnie przygotowują nauczycieli według różnych standardów, a dyrektorzy często mają trudność z oceną, jakie kwalifikacje rzeczywiście posiada kandydat.

System nauczył się żyć w kryzysie

Dlaczego problem od lat pozostaje nierozwiązany? Nieoficjalnie, od osoby zbliżonej do resortu słyszymy, że to bardzo kosztowne. Wymagałoby większych pieniędzy, ale być może także powrotu do jednej z najbardziej drażliwych debat w oświacie – o podniesieniu nauczycielskiego pensum.

Pleśniar: – Problemem nie jest tylko brak pieniędzy, brakuje też odwagi, wizji i planowania. Kwestię tak zaniedbano, że każdy boi się tego ruszyć.

Kolejne rządy od lat odkładają najtrudniejsze reformy. Zamiast przebudowy systemu wynagradzania, planowania kadr czy organizacji pracy szkół, wybierają rozwiązania niewymagające dużych nakładów finansowych. Tylko mówi się, że edukacja jest priorytetem, a potem przy decyzjach budżetowych okazuje się co innego. Próbuje się nadrobić wcześniejsze zaniedbania, ale za mało, żeby odwrócić wieloletni trend.

W efekcie dyrektor proponuje nadgodziny, bo musi ułożyć plan lekcji, z kolei samorząd finansuje nadgodziny, bo są tańsze niż tworzenie nowych etatów. To wieloletnie zobowiązania: pensja, składki i świadczenia, a nadgodziny można ograniczyć, gdy spada liczba uczniów. A nauczyciele często przyjmują nadgodziny, bo bez nich zarabiałby mniej albo nie uzbierałby całego etatu.

Od tego roku nadgodziny stały się bardziej przewidywalnym źródłem dochodu.

Najwyższą cenę płacą jednak uczniowie. Często lekcje prowadzą nauczyciele pracujący ponad pensum lub dojeżdżający między kilkoma szkołami. Wystarczy choroba, by posypał się plan lekcji i pojawiły się zastępstwa. Na papierze system działa, jednak w praktyce coraz większym stopniu opiera się na nadgodzinach, emerytach i improwizacji.

– Od lat wprowadza się zmiany, które nie wymagają dużych pieniędzy ani przebudowy systemu. Ale najtrudniejsze decyzje są odkładane, a to one zadecydują, czy za kilka lat będzie miał kto uczyć dzieci – kończy dyrektor Pleśniar. ●

REKLAMA

Kraj/34444961

1 RP

EBC nadal nie wie, jak napisać „Maria Skłodowska-Curie”

Europejski Bank Centralny pokazał projekty nowych banknotów, spośród których niedługo wyłoni zwycięzcę. Na nominale 20 euro może znaleźć się polska noblistka. Tylko wciąż nie wiadomo, czy obroni się jej polskość.

• **Projekt banknotu z Marią Skłodowską-Curie**
FOT. PAP/MARCIN BIELECKI

Michał Gostkiewicz

Maria Skłodowska-Curie? Marie Curie? Marie Curie-Skłodowska? A może Marie Curie (z domu Skłodowska)? Europejski Bank Centralny odhacza kolejne etapy wyboru projektu nowych banknotów euro, ale nadal nie wie, jak zapisać imię i nazwisko jednej z postaci, która miałaby na nich się znaleźć.

Z postaciami takimi jak Ludwig van Beethoven czy Miguel de Cervantes Saavedra wątpliwości nie ma. Problem jest tylko z Polką.

Maria Skłodowska-Curie może znaleźć się na banknotach 20 euro

Do rozpisanego w 2025 roku konkursu na projekt nowych banknotów zgłosiło się ponad 1200 osób. Bank wybrał 25 grafików i graficzek, których zaproszono do stworzenia projektów. W tym etapie wzięło udział kilkoro projektantów z Polski, jednak żadna z ich propozycji nie znalazła się w ścisłym finale.

Projekty, które do niego trafiły, wybrało jury złożone z 21 ekspertów – od komunikacji, historii, neuronauki czy projektowania graficznego – wybranych przez państwa strefy euro. Projektanci mieli do wyboru dwa tematy: „rzeki i ptaki”, czyli wizerunki krajobrazów charakterystycznych dla Europy oraz zwierząt, z budynkami unijnych instytucji na rewersach, oraz „europejska kultura”, czyli wizerunki wielkich postali europejskiej kultury i nauki.

Pod koniec lipca Bank wybrał 10 projektów z obu kategorii, które przeszły do ścisłego finału. Na tych, na których są postacie, w większości przypadków nazwisk na razie nie ma. Z wyjątkiem: wersja „G”. Napisano tam „Marie Curie Skłodowska”. Polskiej noblistce przypadł nominał 20 euro.

Jeżeli chodzi o inne słynne postacie, to na pięć euro może trafić grecka sopranistka Maria Callas, na dziesiątkę – niemiecki kompozytor Ludwig van Beethoven, na pięćdziesiątkę – hiszpański pisarz Miguel de Cervantes, na setkę – włoski geniusz sztuki i nauki Leonardo da Vinci, a na 200 euro – austriacka działaczka pokojowa, pierwsza kobieta z Pokojową Nagrodą Nobla, Bertha von Suttner.

Propozycja projektanta, używająca francuskiej wersji imienia polskiej noblistki, „Marie”, oraz odwrotnej kolejności pisowni jej nazwisk, i tak jest bliższa oryginału niż aktualny stan na stronach Europejskiego Banku Centralnego.

Rok temu „Wyborcza” opisała, że w różnych wersjach językowych oficjalnych dokumentów na stronach EBC i w raportach, z których Bank korzystał w procedurze wyboru nowych banknotów, pojawiały się różne wersje imienia i nazwiska noblistki. Prawidłowa wersja z uwzględnieniem polskiego członu i polskiej wersji imienia była tylko w wersji polskiej strony EBC, a i to nie wszędzie.

„Wyborcza” pisała do EBC, dopytując o Skłodowską-Curie. Jak nieoficjalnie wówczas usłyszeliśmy, w sprawę angażowało się polskie Stałe Przedstawicielstwo w UE, uaktywnili się też politycy, w tym były polski komisarz UE ds. budżetu, obecnie europoseł Janusz Lewandowski, prezes NBP Adam Glapiński oraz europosłanka Joanna Scheuring-Wielgus.

W odpowiedzi, udzielonej polityczce, szefowa EBC Christine Lagarde nie przesądziła, jaka wersja imienia i nazwiska polskiej fizyczki znajdzie się na banknotach, jeśli projekt „europejska kultura” okaże się zwycięski. Bank dał sobie czas na konsultacje m.in. „z potomkami Marie Curie” i Instytutem Curie – placówką opiekującą się dziedzictwem rodziny noblistów. Do momentu decyzji bank zamierza stosować zapis „Marie Curie (z domu Skłodowska)”.

I tak też EBC zrobił. W swojej komunikacji i dokumentach pozmieniał na powyższy zapis imię i nazwisko Skłodowskiej nawet tam, gdzie wcześniej była wersja polska. Przykładowo w kilkunastu wersjach językowych, w tym angielskiej, niemieckiej, francuskiej czy hiszpańskiej komunikatu opisującego proces wyboru banknotów „Marie Skłodowska-Curie” zamieniono na „Marie Curie z d. Skłodowska”.

Podczas pisania tego tekstu sprawdziliśmy to jeszcze raz – najwyraźniej bank wciąż nie podjął decyzji i polskie nazwisko noblistki wciąż figuruje w nawiasie, a nie równoprawnie z „Curie”, już nie mówiąc o polskiej wersji imienia czy kolejności nazwisk.

Każdy obywatel UE może zagłosować i zgłosić uwagi

Tymczasem właśnie rozpoczęła się kluczowa faza wyboru nowych banknotów. I każdy obywatel UE może zabrać w niej głos. Na stronie EBC znajduje się ankieta, w której do 21 września można przejrzeć wszystkie prototypy banknotów, ocenić je, zagłosować na te, które się nam podobają, i wskazać to, co nie podoba nam się w innych projektach.

Jakie znaczenie mają te głosy? Jak podkreśla EBC, gdy Rada Prezesów (Governing Council), będzie podejmować decyzję, „weźmie pod uwagę” preferencje społeczeństwa. Równolegle z publiczną ankietą niezależna firma badawcza zapyta o to samo reprezentatywną próbę mieszkańców strefy euro – tu Polacy nie zostaną uwzględnieni.

Na koniec EBC opublikuje raport z wynikami obu badań, który wraz z oceną techniczną i wnioskami jury będzie miał wpływ na wybór ostatecznej koncepcji.

Choć sformułowania „będzie miał wpływ” czy „zostanie uwzględniony” nie oznaczają, że Rada, która składa się z prezeski EBC, pięciorga członków zarządu Banku oraz 21 szefów banków narodowych państw strefy euro, będzie związana wynikami ankiet, to akurat w Unii Europejskiej urzędnicy często muszą brać pod uwagę głos społeczeństwa.

Dlaczego? Polecenia wydają im politycy, którzy chcą zapracować na głosy w wyborach. Lepiej zatem, aby Europejczykom podobało się to, co za parę lat znajdzie się w ich portfelach.

Sama Maria Skłodowska-Curie nie była konsekwentna w zapisie swojego nazwiska

Rada Prezesów ma podjąć decyzję do końca roku. Wtedy się dowiemy, które projekty wygrały, czy Maria Skłodowska-Curie w ogóle znajdzie się na banknotach i jak będzie zapisane jej nazwisko.

Czy Polska ma w radzie jakiś głos? Formalnie i personalnie – nie. Polska nie jest jeszcze w strefie euro, nie ma więc przedstawiciela w Radzie, żaden Polak czy Polka nie są też w zarządzie Europejskiego Banku Centralnego.

Jak uczynić głos Polaków słyszalnym? Oczywiście państwo polskie dysponuje w Unii Europejskiej różnymi dyplomatycznymi i osobistymi środkami wpływu. Ale dobrą robotę mogą zrobić również wszyscy zwykli obywatele, wypełniając ankietę EBC i dając wyraźny sygnał, że chcą, aby zwycięski okazał się projekt uwzględniający obecność na banknotach Marii Skłodowskiej-Curie.

Jest też petycja do prezeski EBC Christine Lagarde, utworzona przez europosłankę Scheuring-Wielgus, która chciała zebrać 30 tysięcy głosów poparcia dla polskiej pisowni Marii Skłodowskiej-Curie na banknotach. Na razie jest 20 tys. podpisów.

Rada Prezesów ma podjąć decyzję do końca roku. Wtedy się dowiemy, które projekty wygrały, czy Maria Skłodowska-Curie w ogóle znajdzie się na banknotach i jak będzie zapisane jej nazwisko

„Wyborcza” nadal będzie pytać o zapis imienia i nazwiska noblistki zarówno Europejski Bank Centralny, jak i polskich polityków.

Argumentów na polskość Skłodowskiej nie brakuje, choć ona sama nie była konsekwentna choćby w swojej korespondencji. Jak opisywaliśmy w „Wyborczej”, noblistka podpisywała się Marie Curie, Madame Curie czy też Madame Sklodowska Curie, a także Marya Skłodowska-Curie. Curie i M. Skłodowska-Curie. We Francji znana jest jako „Madame Curie”, a jej nazwisko brzmi „Marie Curie-Sklodowska”. W Polsce jest odwrotnie, bo tu najpierw podajemy nazwisko panieńskie, a potem małżonka – stąd Maria Skłodowska-Curie. Jak jest w dyplomach noblowskich? Na tym z 1903 r. – Marie Curie. Na drugim z 1911 – Marie Sklodowska-Curie. Na grobie rodzinnym na cmentarzu w Sceaux – Maria Skłodowska-Curie.

Ale w zbiorach Musee Curie w Paryżu jest jeszcze jeden ciekawy dokument. Akt małżeństwa Pierre'a i Marii. A pod nim wyraźny podpis: „M. Skłodowska”.

Musee Curie konsekwentnie nazywa Marię Marią Skłodowską – aż do ślubu. Potem jest różnie, choć raczej dominuje „Marie Curie”.

Jak wygląda to prawnie? Według oficjalnego bloga centralnego samorządu zawodowego francuskiego notariatu, zarówno historycznie (tradycja i praktyka odmienna od anglosaskiej czy polskiej), jak i dziś małżeństwo, choć w przypadku cudzoziemki poślubiającej Francuza skutkowało nabyciem francuskiego obywatelstwa, nie zmieniało nazwiska rodowego. Co innego jednak prawo, a co innego praktyka.

Nazwisko męża – w tym wypadku Curie – mogło bowiem być – i było – stosowane przez Marię jako „nom d'usage (nazwisko używane)” w codziennym życiu. I choć jej nazwiskiem w sensie prawa cywilnego pozostało nazwisko urodzenia, to praktyka we Francji była inna – w codziennym życiu, także w urzędach czy w prasie Maria Skłodowska była „Marie Curie”. I tak się przyjęło. Sprawy nie ułatwia też to, że przez większość życia noblistki Polska nie istniała jako niepodległe państwo, a po odzyskaniu niepodległości nie przyznała obywatelstwa swojej największej uczonej.

Walka – czy też w unijnej nomenklaturze – lobbing – o Skłodowską-Curie na 20 euro napotka więc przeszkody nie tylko polityczne czy prawne, ale też zwyczajowe i kulturowe. Ale do chwili decyzji Rady Prezesów piłka jest w grze. ●

1 RP

eprasa.pl 541f965d16

Co w Rosji piszczy?

Moskwa przemilczała rakietę, bo mogła

Moskwa przemilczała incydent z rosyjską rakietą w Polsce. Mogła sobie na to pozwolić, bo Polacy, zamiast domagać się potępienia Rosji za atak, kłócą się między sobą.

Radziwinowicz

Z putinowskiej telewizji Rosjanin w czwartek dowiedział się, że w pobliżu Lublina spadł niezidentyfikowany pocisk, a premier Polski Donald Tusk jest za to krytykowany przez politycznych oponentów. To ostatnie zostało podkreślone z satysfakcją, bo – według tvPutin – to nie Rosja okazała się tym razem potencjalnym winowajcą.

Kiedy w piątek stało się jasne, że w Polskę uderzyła rosyjska rakieta, telewizja w głównym wieczornym programie informacyjnym o incydencie już nie wspomniała. Nie poinformowała też o wezwaniu ambasadora Rosji w Warszawie do polskiego MSZ. Napisała o tym tylko agencja Interfax, co z oficjalnie ukazujących się w Rosji mediów powtórzyła chyba tylko gazeta „Kommiersant". Przy tym w informacji o rozmowie z dyplomatą nie podano, że pocisk był rosyjski. W sobotę propaganda kremlowska dalej milczała o incydencie. Co zaskakujące, także rosyjskojęzyczne niezależne media tylko zdawkowo o nim mówiły. Warszawa nie podnosi krzyku, więc nie ma tematu.

Tak oto lecąca na nasz kraj rakieta, potencjalnie zdolna do przenoszenia głowicy jądrowej, stała się orężem na froncie wojny polsko-polskiej, a sprawca ataku stoi z boku i spokojnie kombinuje, co mógłby dalej zrobić z Polską.

Załóżmy, że rakieta zeszła z założonego kursu i poleciała nie tam, gdzie ją kierowano, więc incydent pod Lublinem był przypadkowy. Nie powinno nas to uspokajać. Oznacza bowiem, że rosyjscy wojskowi nie panują nad tym, czym strzelają w kierunku zachodnim, nawet nad starą, dobrze im znaną rakietą H-101 (na wyposażeniu armii od 14 lat).

A co mówić o pociskach dopiero testowanych i wciąż nieprzewidywalnych, których Rosjanie także używają w tej wojnie? Putin wyznał, że ostatnia salwa Oriesznika z maja tego roku była właśnie próbna. Wojsko miało wypuścić tę groźną rakietę w kierunku Ukrainy, żeby sprawdzić, jak celnie ona bije.

• **Donald Tusk, Władysław Kosiniak-Kamysz o Marcin Kierwiński w Tarnawie-Kolonii, gdzie spadła rakieta manewrująca**
FOT. PAP/MARCIN BIELECKI

Załóżmy, że w czwartek wojsko Putina strzeliło w kierunku Polski z premedytacją. W ich pojmowaniu sytuacji byłoby to absolutnie dozwolone. Rosjanie od lat są tresowani i przygotowywani do tego, że uderzać trzeba, należy i będzie się uderzało w Rzeszów. Jeśli czwartkowy incydent był „wystrzałem próbnym", to Moskwie bardzo się udał. Idiotyczna reakcja polskich polityków, którzy wszczęli wściekłą awanturę we własnym gronie, zamiast doprowadzić do ostrej reakcji NATO, ONZ, a przynajmniej starać się o to, by świat potępił Rosję, tylko pogarsza sprawę. W końcu nie chodzi o jakiegoś drona, tylko o nosiciela ładunku jądrowego.

Przydałby się telefon z pałacu prezydenckiego do Białego Domu (ponoć na tej linii kontakty są świetne) o konieczności przekazania zagrożonej Polsce licencji na produkcję pocisków do Patriotów. Dobrze byłoby zagrozić Moskwie, że skoro strzela na ślepo (jeśli tak rzeczywiście jest), to mamy pełne prawo te błądzące pociski zestrzelić, zanim jeszcze przekroczą naszą granicę. Ale cała para poszła w pyskówkę polsko-polską. Nic dziwnego, że Moskwa nas zignorowała.

Ciekawe, jakie wnioski z tego wyciągnie. ● **Wacław Radziwinowicz**

REKLAMA

Kraj/34444962

1 RP

eprasa.pl 541f965d16

Znowu afera w Gazpromie. Poszło o łapówki

Rosyjska bezpieka za jednym zamachem zatrzymała pod zarzutem korupcji trzech menedżerów spółki Gazpromu zajmującej się zakupami dla działu energetyki cieplnej koncernu. To kolejna w ostatnich miesiącach afera korupcyjno-finansowa wśród menedżerów Gazpromie.

Andrzej Kublik

• **Gazprom, dawny gazowy potentat Rosji, boryka się ze spadkiem kursu akcji do poziomu z czasów globalnego kryzysu finansowego w 2008 roku**
FOT. SHUTTERSTOCK

Rosja uchodzi za wyjątkowy przykład kleptokracji, czyli państwa rządzonego przez ludzi, którzy wykorzystują stanowiska do okradania społeczeństwa i bogacenia się jego kosztem. W dziwacznym rytuale co pewien czas rosyjskie media informują o zatrzymaniu takich złodziei, a ich miejsce zajmują ludzie, którzy po pewnym czasie również zostaną oskarżenie o machinacje finansowe lub korupcję.

Na takiej karuzeli zaczął się także kręcić Gazprom, dawny gazowy potentat Rosji, obecnie borykający się ze spadkiem kursu akcji do poziomu z czasów globalnego kryzysu finansowego w 2008 roku.

Łapówki w ciepłownictwie

W ostatni weekend w Moskwie zatrzymano trzech głównych menedżerów spółki Gazprom Energoholding Pokupki, czyli spółki odpowiedzialnej za zakupy sprzętu, materiałów i usług dla działu Gazpromu zajmującego się sektorem energetyki cieplnej.

W tym sektorze Gazprom jest liderem w Rosji, posiadając elektrownie o mocy 36 GW (polskie elektrownie cieplne miały moc ok. 33,9 GW według stanu z wiosny 2025 r.).

Według rosyjskiej bezpieki FSB dyrektor generalny spółki Gazpromu Igor Mazin, jego zastępcy ds. ochrony korporacyjnej Igor Moisjejenko oraz zakupów i logistyki Aleksiej Czubszow domagali się od kooperantów spółki łapówek za nowe kontrakty.

Dziennik „Kommiersant" napisał, że najpierw bezpieka złamała Czubszowa, który swoim kolegom przekazał jako rzekome łapówki od kontrahentów łącznie 50 mln rubli (równowartość ponad 0,6 mln dol.) – część w banknotach, na które rozpylono specjalny środek, pozostawiający ślady na skórze, widoczne w promieniach ultrafioletowych. A gdy menedżerowie spółki Gazpromu przyjęli łapówki, zostali zatrzymani ze śladami kontaktu ze spreparowanymi banknotami przez funkcjonariuszy FSB.

Postawiono im zarzuty, za które grozi do 15 lat więzienia. FSB kontynuuje śledztwo, szukając wspólników aresztowanych menedżerów.

Podpisy warte motorówki i mieszkania

To kolejna w tym roku afera korupcyjna wśród wysokiej rangi menedżerów w grupie Gazpromu.

Pod koniec lutego śledczy rosyjskiego MSW zatrzymali w Sankt Petersburgu Antona Dżaliabowa, wiceprezesa Gazprom Nieft, naftowego ramienia Gazpromu.

Dżaliabow przez dwie dekady pracował w różnych spółkach Gazpromu, a przed objęciem stanowiska w zarządzie naftowej firmy był dyrektorem filii spółki Gazprom Inwest. Śledczy zarzucili menedżerowi, że właśnie w tym okresie kilka razy przyjął nielegalne wynagrodzenie od szefów komercyjnych przedsiębiorstw, współpracujących z Gazprom Inwest.

„Łapówki w postaci motorówki i mieszkania w Soczi o łącznej wartości prawie 30 mln rubli [ok. 0,4 mln dol.] przekazano mu w zamian za zawarcie kontraktów z Gazprom Inwest na roboty i za ogólną protekcję" – informowała Irina Wołk, rzeczniczka rosyjskiego MSW.

Wiceprezesowi Gazprom Nieft postawiono zarzuty zagrożone karą od ośmiu do 15 lat więzienia. Ale dotąd nie wytoczono mu procesu.

Prawa ręka szefa Gazpromu

Te korupcyjne sprawy bledną jednak w porównaniu do afery, która wstrząsnęła Gazpromem w zeszłym roku.

Wtedy prokuratura generalna Rosji oskarżyła byłego członka zarządu Gazpromu Kiriłła Sieliezniowa, byłego czołowego menedżera tego koncernu Aleksieja Mitiuszowa i kilkoro innych były menedżerów Gazpromu, że wyprowadzili co najmniej 150 mld rubli (równowartość blisko 2 mld dol.) z położonej w Baszkirii spółki Gazprom Nieftiechim Saławat. Do tej spółki należą największe w Rosji zakłady petrochemiczne, a ponadto ma ona koncesję na budowę i eksploatację instalacji jądrowych oraz przechowywanie materiałów radioaktywnych.

Afera była wyjątkowa, bo zarzutami objęty został Kirił Sieliezniow, który zaczął pracę w Gazpromie jako jeden z najbliższych współpracowników Aleksieja Millera, kierującego koncernem niemal od początku rządów Putina. Z tego właśnie powodu przez niemal dwie dekady Sieliezniow uchodził za jednego z najważniejszych menedżerów Gazpromu w ekipie Millera, który rządy rozpoczął od odzyskiwania majątku koncernu, przejętego przez menedżerów z ekipy Rema Wiachiriewa, poprzedniego prezesa Gazpromu.

Rosyjska prokuratura twierdziła, że Sieliezniow zaczął kontrolować petrochemiczną spółkę w 2003 r., gdy został szefem jej rady dyrektorów. A gdy w 2012 r. Gazprom przejął niemal wszystkie akcje spółki, do jej rady dyrektorów Sieliezniow wprowadził Mitiuszowa, z którym przyjaźnił się od czasów studenckich, i któremu do tego czasu zapewnił już wysokie stanowiska w Gazpromie – co miało wynikać „z tego, że działali w celu nielegalnego wzbogacenia się kosztem państwowego majątku", jak oceniła prokuratura generalna Rosji.

Apartament 1800 m kw.

Według rosyjskiej prokuratury korzystając z dostępu do poufnych informacji na temat działalności petrochemicznej spółki i korzystając z uprawnień, jakie dawały im wysokie stanowiska w Gazpromie, Sieliezniow i Mitiuszow stworzyli sieć spółek, które otrzymywały lukratywne zlecenia na dostawy materiałów i usług dla Gazprom Nieftiechim Saławat.

W ten sposób mieli wyprowadzić z tej spółki co najmniej 150 mld rubli. Część tych pieniędzy wytransferowano do Hiszpanii, na Cypr i do Zjednoczonych Emiratów Arabskich. Resztę wydano w Rosji na zakup – również za pośrednictwem rodzin menedżerów – rentownych przedsiębiorstw, a także nieruchomości w Moskwie, Sankt Petersburgu i Soczi, w tym apartamentu w stolicy Rosji o powierzchni aż 1 800 m kw.

Po procesie, który toczył się z zamkniętym drzwiami, sąd w Rosji w połowie zeszłego roku zatwierdził – nieznanej treści – porozumienie Kiriłła Sieliezniowa o uregulowaniu sporów z rosyjską prokuraturą. Jednocześnie sąd zdecydował o przejęciu na rzecz państwa majątku Aleksieja Mitiuszowa i jego rodziny oraz pozostałych oskarżonych. Sam Mitiuszow, który ma obywatelstwo Litwy i prawo pobytu stałego w Hiszpanii, wyjechał z Rosji po napaści na Ukrainę, a w 2023 r. Rosja wystawiła międzynarodowy nakaz aresztowania tego byłego menedżera Gazpromu.

Sieliezniow odszedł z zarządu Gazpromu w 2019 r. i został dyrektorem generalnym spółki RusChimAlians z udziałem Gazpromu, która planowała budowę nad Bałtykiem gigantycznych zakładów chemicznych i terminalu do eksportu skroplonego gazu LNG.

Napaść Rosji na Ukrainę spowolniła realizację tego kontraktu, gdyż z powodu sankcji z projektu wycofał się niemiecki koncern Linde, który miał dostarczyć instalacje do produkcji LNG. Spółka Gazpromu w odpowiedzi ściągnęła od rosyjskich filii zachodnich banków warte ponad miliard euro gwarancje rzetelnego wykonania zlecenia przez Linde.

Nie wiadomo, czy po zeszłorocznej aferze Sieliezniow zachował stanowisko szefa RusChimAlians. ●

OGŁOSZENIE BEZPŁATNE Kraj/34444730

Może wiesz coś o ich losie?
SZUKAMY ZAGINIONYCH

Itaka – Centrum Poszukiwań Ludzi Zaginionych poszukuje osób, których zdjęcia dziś publikujemy.
Jeśli wiesz coś o ich losie, skontaktuj się z Itaką.
Dzwoń 24 godz. na dobę: w sprawie zaginionego dziecka: 116 000, 22 654 70 70.
E-mail: biuro@zaginieni.pl. Pomóż zaginionym wrócić do domu: **www.zaginieni.pl**.

VITALII NEKOVALEV
Gdańsk (pomorskie)
Zaginął: 02.05.2026
Wiek: 20

SEBASTIAN SIERPIŃSKI
Wirówek (zachodniopomorskie)
Zaginął: 14.08.2021
Wiek: 31

KONRAD DURBAS
Kraków (małopolskie)
Zaginął: 06.06.2025
Wiek: 37

ALEKSANDER ŁAPIŃSKI
Barlinek (zachodniopomorskie)
Zaginął: 14.12.2024
Wiek: 49 lat

TERESA TURA
Chrzanów (małopolskie)
Zaginął: 11.12.2025
Wiek: 73 lata

SYLWESTER WOJCIECH GŁADYŚ
Warszawa (mazowieckie)
Zaginął: 24.02.2026
Wiek: 72 lata

1 RP

eprasa.pl 541f965d16

OKI odmieni finanse Polaków

Tylko jedno biuro maklerskie – XTB – szacuje, że otworzy milion Osobistych Kont Inwestycyjnych – to przekracza najbardziej optymistyczne scenariusze Ministerstwa Finansów. Doradca podatkowy wyjaśnia nam warianty, w których najbardziej opłaci się inwestować.

Ireneusz Sudak

Ustawa o Osobistych Kontach Inwestycyjnych (OKI) pod koniec lipca została uchwalona przez parlament i skierowana do podpisu do prezydenta Karola Nawrockiego.

Przepisy są apolityczne, korzystne dla obywateli i prezydent nie ma mocnych argumentów, by ustawę wetować.

Jeśli wejdzie w życie, już od nowego roku Polacy zyskają możliwość legalnego ominięcia podatku Belki – zyski giełdowe dla większości drobnych inwestorów będą zwolnione z 19-proc. daniny. Eksperci i doradcy podatkowi tłumaczą, w których wariantach OKI będzie najbardziej opłacalny i jak wycisnąć z programu jak najwięcej korzyści.

Dla kogo bez podatku?

O tym, że OKI będą korzystne dla klientów, świadczy ogólne poruszenie w świecie finansów: maklerzy, finfluencerzy, osoby zamożne i mające kompetencje na rynku finansowym już zacierają ręce na myśl o starcie programu.

Tylko jeden polski broker XTB szacuje, że otworzy 1 mln kont OKI. A do tego konta będą oferować banki i inni brokerzy.

OKI to flagowy projekt ministra finansów Andrzeja Domańskiego. Mają budować długoterminowe inwestycje, które w Polsce kuleją. Bezpieczne inwestycje o charakterze oszczędnościowym (obligacje skarbowe, depozyty, lokaty) będą zwolnione z podatku od aktywów do kwoty 25 tys. zł. Inwestycje bardziej ryzykowne (akcje, fundusze inwestycyjne czy fundusze ETF) zwolnione mają być z podatku do kwoty 100 tys. zł.

Ale uwaga, łączny limit zwolnień się nie sumuje. Jest ustalony na maksymalnym poziomie 100 tys. zł – to sprawia, że OKI bardziej premiują inwestycje kapitałowe niż trzymanie pieniędzy w bankach.

Co jeśli na OKI trafi więcej niż 100 tys. zł? Wtedy pojawia się podatek od aktywów liczony od sumy środków ponad 100 tys. zł. Stawka podatku wynosi jedną piątą wartości stopy referencyjnej Narodowego Banku Polskiego, ale nie mniej niż 0,1 proc. Czyli obecnie stawka podatku wynosiłaby 0,85 proc. i mogłaby się zmniejszać albo zwiększać wraz ze zmianą stóp procentowych.

Czy 100 tys. zł to wystarczający próg? Niektórzy narzekają, że to zbyt mała kwota. Tymczasem, jak wynika z Ogólnopolskiego Badania Inwestorów Stowarzyszenia Inwestorów Indywidualnych 80 proc. badanych w wieku 18-25 deklaruje portfel o wartości właśnie do 100 tys. zł, podczas gdy w grupie 56+ takie osoby to 10 proc. Z kolei portfele powyżej 500 tys. zł deklaruje 1,6 proc. najmłodszych uczestników i 32 proc. najstarszych uczestników badania.

Dwa różne portfele

Podatek ponad 100 tys. zł kapitału jest niewielki, ale istotą OKI jest to, że poniżej tego progu podatku nie ma wcale.

OKI może być najbardziej korzystne dla osób, które chcą inwestować regularnie, zachować dostęp do pieniędzy i utrzymywać portfel w granicach limitu zwolnienia

Rozmawiamy z Krzysztofem Biernackim, doradcą podatkowym PITax na temat konstrukcji nowego konta. Daje przykład dwóch inwestorów: Adama i Łucji.

Adam ma 150 tys. zł, które chce zainwestować w akcje na Giełdzie Papierów Wartościowych.

Łucja jest bardziej majętna i ma aż 1,5 mln zł. Swoją uwagę kieruje na akcje polskich spółek (OKI wykluczają inwestycje zagraniczne). W przypadku obydwu osób limit zwolnienia podatkowego na koncie OKI wyniesie 100 tys. zł.

– Zakładamy, że oboje w 2027 r. kupują akcje, które w ujęciu rocznym dadzą zysk 10 proc. Pytanie brzmi, jak kształtować się będzie opodatkowanie według dotychczasowych regulacji oraz nowego rozwiązania. Otóż Adam teraz zapłaciłby 19 proc. podatku od zysku, czyli 2,85 tys. zł od 15 tys. zł. Na rękę byłoby to zatem 12 150 zł – mówi nam Krzysztof Biernacki. – Ale Adam ma jeszcze 50 tys. zł ponad zwolnienie podatkowe. I przy uwzględnieniu nowego podatku od aktywów, a nie podatku Belki, Adam zapłaci tylko 0,85 proc. od nadwyżki ponad 100 tys. zł, a zatem będzie to tylko 552,5 zł. To na pewno korzystniejsze rozwiązanie dla Adama – mówi Biernacki.

Łucja w chwili obecnej zapłaci 19 proc. od 10-procentowego zysku z 1,5 mln zł, czyli od 150 tys. zł, co da podatek w wysokości aż 28 500 zł. A jak policzymy wartość jej aktywów na koniec roku, to wraz z zyskiem wyniosą one 1,65 mln zł. Podatek od nadwyżki wyniesie jedynie 13 175 zł.

Innymi słowy Adam, nie płacąc podatku Belki, zaoszczędziłby ok. 2,3 tys. zł, a Łucja około 15 tys. zł.

Trzeba tylko uważać, bo podatek liczony jest od średniej wartości aktywów w roku, a nie od wartości na 31 grudnia danego roku.

Uwaga na podatek od straty

Polacy lubią i sprawnie poruszają się w produktach, które pozwalają optymalizować się podatkowo. Mówią o tym dane dotyczące popularności fundacji rodzinnych, ale też rosnąca liczba Indywidualnych Kont Emerytalnych (IKE) oraz Indywidualnych Kont Zabezpieczenia Emerytalnego (IKZE).

– OKI nie zastępuje IKE ani IKZE – odpowiada na inną potrzebę. OKI może służyć do inwestowania długoterminowego, ale także do prowadzenia bieżących inwestycji, zapewniając możliwość wpłat i wypłat bez utraty ulgi podatkowej – mówi nam Michał Szymański, prezes funduszu inwestycyjnego VIG/C-QUADRAT TFI.

I przestrzega: – Trzeba pamiętać, że podatek od aktywów będzie pobierany także w roku, w którym inwestycja przyniesie stratę.

OGŁOSZENIE WŁASNE WYDAWCY 34446410

W SPRZEDAŻY, RÓWNIEŻ Z DOSTAWĄ DO PACZKOMATU

DAVID SZALAY:
Czym jest dom dla laureata Bookera? Co łączy go z Węgrami? A co z głównym bohaterem jego monumentalnej powieści?

ROZMOWY Z MISTRZYNIAMI I MISTRZAMI LITERATURY:
Jeanette Winterson, Rachel Kushner, Robertem Macfarlanem i Robertem M. Wegnerem.

KSIĄŻKI NA LATO:
„Odyseję" opowiadamy wciąż na nowo.

Zamów magazyn z darmową dostawą na: **Prenumerata24.pl**

Więcej na: **Wyborcza.pl/ksiazki**

1 RP

eprasa.pl 541f965d16

Portale społecznościowe

Zabrać smartfony politykom?

Użytkownicy X-a, niezależnie od tego, do jakiej należą partii i czy są ministrami, dziennikarzami, czy anonimowymi właścicielami kont, zaczynają mówić ironiczno-zaczepnym językiem.

Markiewka

21 lipca francuski parlament przyjął ustawę zakazującą osobom poniżej piętnastego roku życia dostępu do portali społecznościowych. Nad podobnym rozwiązaniem pracuje w Polsce klub Koalicji Obywatelskiej, od września natomiast mają zniknąć smartfony z przedszkoli i szkół podstawowych.

To dobrze, że politycy zaczynają wreszcie poważnie traktować wpływ platform społecznościowych na społeczeństwo. Przez lata opowiadano o nich głównie jako o neutralnych narzędziach komunikacji. Dziś coraz trudniej ignorować, że są to systemy zaprojektowane tak, by przechwytywać uwagę, podsuwać kolejne treści i nagradzać określone zachowania.

Hasło „bronimy dzieci" jest oczywiście politycznie nośne – i właśnie przez to może skłaniać do pójścia na łatwiznę. Skupienie całej debaty na niepełnoletnich tworzy wygodne wrażenie, że kłopotem jest przede wszystkim niedojrzałość użytkowników. Wprowadzimy zakaz dla dzieci i sprawa załatwiona. Tymczasem portale społecznościowe nie służą także innej grupie – politykom.

Portale społecznościowe coraz częściej służą politykom do mierzenia nastrojów. Zaglądają na X-a, Facebooka czy TikToka i widzą, czym „żyją ludzie". Tyle że feed nie daje reprezentatywnego obrazu społeczeństwa.

Jonathan Mellon i Christopher Prosser, brytyjscy badacze, wykazali, że użytkownicy Twittera i Facebooka różnili się od ogółu społeczeństwa pod względem wieku, wykształcenia i preferencji partyjnych. Jeszcze głębszy podział przebiega między zwykłym użytkownikiem a uczestnikiem politycznych sporów. Zespół Magdaleny Wojcieszak w 2022 r. przeanalizował losową próbę półtora miliona amerykańskich kont na Twitterze z lat 2016-2019. 60 proc. ich właścicieli nie obserwowało ani jednego polityka, komentatora czy medium zaliczonego do politycznych elit. Ci, którzy takie konta obserwowali, zdecydowanie częściej śledzili i rozpowszechniali treści własnego obozu.

Polityczny obraz Twittera (dzisiaj X-a) tworzy więc przede wszystkim silnie zaangażowana mniejszość użytkowników, która silnie wspiera swoich faworytów.

Szczególnie zwodniczy jest X, na którym chętnie udziela się duża część polityków. W eksperymencie przeprowadzonym przez czwórkę badaczy w 2023 r. aktywnym amerykańskim użytkownikom przez siedem tygodni pokazywano albo feed chronologiczny, czyli wpisy ułożone według czasu publikacji, albo algorytmiczny, w którym platforma sama wybiera ich kolejność. Włączenie algorytmu przesuwało ich poglądy w prawo, między innymi w ocenie śledztw przeciw Donaldowi Trumpowi i wojny w Ukrainie. Algorytm promował treści konserwatywne, ograniczał widoczność tradycyjnych mediów i skłaniał użytkowników do obserwowania prawicowych aktywistów.

X zniekształca polską debatę również w inny sposób: ułatwia importowanie sporów ze Stanów Zjednoczonych. Amerykańscy prawicowi influencerzy dostarczają gotowy zestaw panik i wrogów – od woke, cancel culture i poprawności politycznej po kolejne awantury wokół transpłciowości, filmów czy programów uniwersyteckich. Niedługo później podobnym językiem zaczynają mówić polscy komentatorzy i politycy, choć importowany konflikt często wyrósł z instytucji i warunków niemających u nas bezpośredniego odpowiednika. Przykładem jest objazd polskich uczelni przez Patryka Jakiego i innych polityków PiS, wzorowany na kampusowych występach zamordowanego amerykańskiego influencera Charliego Kirka.

• **Paweł Łokić z UAM zbadał aktywność partii i ich liderów podczas ostatnich dwóch tygodni kampanii w 2023 roku. W ich komunikacji dominował styl konfrontacyjny – zarówno na X-ie, jak i na TikToku** FOT. RYS. SHUTTERSTOCK

Amerykański dziennikarz Ezra Klein porównał portale społecznościowe do formy odlewniczej. Każde takie medium ma własny „sposób bycia", do którego stopniowo dostosowują się użytkownicy. Przykładowo X premiuje krótkie opinie zdolne przetrwać bez szerszego kontekstu, nakazuje bez przerwy śledzić, o czym rozmawiają inni, a sukces wypowiedzi mierzy liczbą wywołanych reakcji.

Z czasem najaktywniejsi użytkownicy zaczynają mówić podobnym, ironiczno-zaczepnym językiem, niezależnie od tego, do jakiej należą partii – i czy są ministrami, dziennikarzami, czy anonimowymi właścicielami kont.

„Suski, gnomie" – tak zaczął jeden ze swoich ostatnich wpisów Sławomir Mentzen. Bądź co bądź, lider jednej z największych formacji politycznych w Polsce. To przypadek skrajny, ale podobne przykłady można znaleźć u przedstawicieli każdej polskiej partii, także u osób, które sprawują lub sprawowały najwyższe urzędy w państwie. Nie chodzi nawet o samą obelgę – bardziej o typowy dla X-a styl wypowiedzi. Politycy przejmują rytm i ton platformy.

Tradycyjne media także premiowały konflikt i nowość. Media społecznościowe dodały jednak natychmiastową informację zwrotną. Po kilku minutach polityk wie, który wpis zdobył tysiące udostępnień, a która wypowiedź przeszła bez echa. Platforma tworzy system nagród, który zachęca do powtarzania coraz ostrzejszych zachowań. Analiza blisko 280 tysięcy facebookowych wpisów kandydatów do amerykańskiej Izby Reprezentantów pokazała, że posty zawierające więcej negatywnych sformułowań zdobywały więcej polubień, komentarzy i udostępnień. Podobny mechanizm widać w Polsce. Paweł Łokić z Uniwersytetu im. Adama Mickiewicza w Poznaniu zbadał aktywność partii i ich liderów podczas ostatnich dwóch tygodni kampanii parlamentarnej w 2023 roku. W ich komunikacji dominował styl konfrontacyjny – zarówno na X-ie, jak i na TikToku.

Politycy zaglądają na X-a, Facebooka czy TikToka i widzą, czym „żyją ludzie". Tyle że feed nie daje reprezentatywnego obrazu społeczeństwa

Polityk nie musi świadomie postanawiać, że będzie bardziej agresywny. Wystarczy, że wyciąga wnioski z wyników. Jeden rodzaj wypowiedzi daje zasięg, nowych obserwujących i zaproszenia do mediów; drugi znika.

Niedawno prawicowa część internetu, z Elonem Muskiem na czele, rozpętała awanturę wokół „Odysei" Christophera Nolana, głównie atakując obsadzenie czarnej aktorki w roli Heleny. Reżyserowi zarzucano, że uległ woke i sprzeniewierzył się Homerowi. Zapytany o tę kampanię Nolan uznał ją po prostu za nieistotną. Nie ma smartfona i nie śledzi codziennych sporów w sieci.

Było w tej odpowiedzi coś odświeżającego: odmowa uznania internetowej zadymy za wydarzenie, które domaga się natychmiastowej reakcji. Nolan nie odrzucał krytyki jako takiej. Nadal liczą się recenzje, rozmowy o filmie, a przede wszystkim reakcja widzów. Machnął ręką na zamknięty obieg, w którym najbardziej pobudzeni użytkownicy przekonują się nawzajem, że właśnie wydarzyło się coś o historycznym znaczeniu.

Jasne, reżyser może pozwolić sobie na większy dystans niż polityk. Nie twierdzę, że politycy powinni porzucić media społecznościowe. Dziś byłoby to nierozsądne. Pytanie brzmi jednak, na ile platformy pozostają ich narzędziami, a na ile to politycy stają się narzędziami platform: dostarczycielami kolejnych krótkich, gwałtownych sporów, które mają podtrzymać uwagę użytkowników.

Coraz bardziej szczegółowe badania opinii zamawiane przez partie, połączone z nieustannym śledzeniem reakcji w sieci zdają się wytwarzać klasę polityków świetnie przygotowanych do reagowania na cudze wypowiedzi, lecz znacznie gorzej – do przedstawiania własnych projektów.

Przypomina mi się Barack Obama. Nie jestem jego wielbicielem – uważam, że po kryzysie lat 2007-2008 przegapił wyjątkowy moment na głęboką reformę sektora finansowego. Miał jednak cechę, którą coraz trudniej znaleźć u polityków: przekonanie, że może zrobić dla ludzi coś konkretnego i że warto przy tym obstawać mimo chwilowych wahań nastrojów.

Na początku pierwszej kadencji forsował reformę ochrony zdrowia, która miała zapewnić ubezpieczenie większej liczbie Amerykanów. Republikanie rozpętali kampanię strachu, ostrzegając przed komunizmem i państwem odbierającym obywatelom wolność. Reforma była początkowo bardzo niepopularna: przychylnie oceniało ją zaledwie 34 proc. obywateli. Obama jednak się nie wycofał i bronił jej również w kampanii o reelekcję. Wygrał, a reforma zapewniła ubezpieczenie mniej więcej dwudziestu milionom ludzi. Dziś popiera ją większość Amerykanów – w marcu 2026 roku przychylnie oceniało ją 61 proc.

Demokracja potrzebuje ludzi zdolnych powiedzieć: wierzę, że to słuszne, zrobię to i pozwolę ocenić się po skutkach. Obsesyjne śledzenie mediów społecznościowych premiuje postawę odwrotną – krótkoterminową kalkulację i nadwrażliwość na każdą zmianę nastroju.

Nie każda internetowa burza jest błaha; media społecznościowe potrafią nagłośnić krzywdę ignorowaną przez instytucje państwa. Problem zaczyna się wtedy, gdy skandal dnia wypiera problem strukturalny, a reakcja na cudzą wypowiedź okazuje się bardziej opłacalna niż przedstawienie własnego rozwiązania.

Te same mechanizmy, które przechwytują uwagę nastolatka, porządkują uwagę posłów i ministrów. Różnica polega na tym, że skutki uzależnienia polityków od powiadomień ponoszą nie tylko oni sami. Tak więc, drodzy politycy, nie popadałbym w samozadowolenie z powodu obostrzeń, które uchwalacie dla dzieci. Nadal mamy bowiem problem z wami, a szerzej – z polityką prowadzoną według reguł narzuconych przez kilka globalnych platform. ●

Tomasz Markiewka

Autor jest filozofem, publicystą i tłumaczem. Napisał takie książki jak „Gniew", „Zmienić świat raz jeszcze. Jak wygrać walkę o klimat", „Nic się nie działo. Historia życia mojej babki" i „Lewica dla opornych". Wykłada w Toruniu

• **Teksty w dziale Opinie wyrażają poglądy autorów i nie muszą odzwierciedlać stanowiska redakcji**

1 RP

eprasa.pl 541f965d16

Unia Europejska

Przed czym nie chroni AI Act

Korcz

Nowe narzędzia generatywnej sztucznej inteligencji wdzierają się w kolejne sfery naszego życia. Czasem tam, gdzie się tego zupełnie nie spodziewamy.

Głos brzmi niby naturalnie, ale brak pauz na oddech czy choćby jednej pomyłki podsuwa wątpliwość: rozmawiam z człowiekiem, czy z botem? Różnice między prawdziwymi i zautomatyzowanymi sprzedawcami kredytów i fotowoltaiki będą się coraz bardziej zacierać, ale, przynajmniej w teorii, nie mamy być już wobec nich tak bezradni.

Unijne regulacje wreszcie zaczynają kroczyć (bo o doganianiu nie ma tu na razie mowy) za rozwojem narzędzi generatywnej AI. Od 2 sierpnia firmy mają m.in. obowiązek informować nas, konsumentów, jeśli po drugiej stronie słuchawki nie siedzi żywy człowiek, a jedynie naśladujący go bot.

Podobne zmiany obejmą filmiki, zdjęcia i teksty tworzone przez sztuczną inteligencję. Od teraz muszą być wyraźnie sygnowane: „Ten materiał powstał przy użyciu AI". Trudno jednak te zmiany oklaskiwać, gdy przychodzą tak spóźnione i tak wybrakowane.

By zdać sobie sprawę ze skali tego opóźnienia, przypomnijmy, że pierwsze prace nad unijnymi regulacjami dla AI zaczęły się w Brukseli jeszcze w 2018 roku. Powstały wtedy m.in. Strategia AI dla Europy czy pierwszy zbiór zasad o etycznym wykorzystaniu sztucznej inteligencji. Było to na długo przed tym, zanim OpenAI udostępnił swojego chatbota ChatGPT.

Od momentu podpisania tych dokumentów do wejścia w życie ostatecznej formy AI Act minie niemal dekada. Część regulacji AI wejdzie bowiem w życie w roku 2027 i 2028.

I gdy eksperci i politycy debatowali nad nowym prawem, sztuczna inteligencja zaczęła wdzierać się w kolejne obszary naszego życia. Także tam, gdzie niekoniecznie się jej spodziewamy. Przykład? Otwierasz telefon i nawet nie wiesz, że polityk, którego oglądasz na ekranie nigdy nie wypowiedział słów dobiegających z twojego smartfonu. Albo dostajesz wypowiedzenie. I nawet nie wiesz, że o zwolnieniu cię z pracy zadecydował algorytm.

To wcale nie jest abstrakcyjny scenariusz. Zaledwie kilka tygodni temu do sądu w Kalifornii trafił pozew podpisany przez 26 pracowników Mety (właściciela Facebooka, Instagrama i WhatsAppa), którzy zauważyli, że wśród osób objętych niedawnymi zwolnieniami grupowymi powtarza się pewien schemat. Wypowiedzenia wręczano tym osobom, które korzystały ze zwolnień lekarskich, były na urlopie macierzyńskim lub przewlekle chorują.

Pracownicy doszli więc do wniosku, że o tym, komu Meta wręczy wypowiedzenia, decydować musiał nie człowiek, a algorytm. Podejrzenie to wzmocniły doniesienia, według których technologiczny gigant ma stosować AI do monitorowania produktywności swoich pracowników oraz szkolenia własnych systemów AI poprzez śledzenie, jak wykonują swoją pracę.

Ale na podejrzeniach się skończyło. Sąd zarzuty zwolnionych ostatecznie oddalił. Pracownikom nie udało się udowodnić, że zostali zwolnieni przez algorytm. Bez dostępu do pilnie strzeżonych procedur HR-owych nie sposób udokumentować, jakim kluczem wręczano wypowiedzenia. O sprawie zrobiło się głośno, bo wydarzyła się w rozpoznawalnej na całym świecie korporacji. Ale ten problem równie dobrze może dotknąć wkrótce pracowników sieciowej piekarni w Warszawie albo magazynów międzynarodowej korporacji pod Poznaniem.

Pracownikom, bezradym wobec takiego zastosowania technologii, naprzeciw wychodzi więc unijne prawo. Przepisy AI Act zobowiązują pracodawcę do informacji – na jakiej podstawie decydowano o tym, kto straci pracę i kto podejmował ostateczną decyzję.

Brzmi całkiem uczciwie, prawda? I może nawet takie będzie, ale na razie musimy uzbroić się w cierpliwość. Decyzją Brukseli wejście w życie tych przepisów przesunięto na... grudzień przyszłego roku. Na cały pakiet regulacji tzw. systemów wysokiego ryzyka – systemów, które mogą mieć wpływ na zdrowie, bezpieczeństwo, czy swobody obywatelskie musimy poczekać jeszcze 16 miesięcy.

Opóźnienie dotyczy systemów AI stosowanych m.in. w transporcie (gdzie awaria może spowodować wypadek masowy), przy udzielaniu kredytu (gdzie decyzja algorytmu może mieć wpływ np. na możliwość nabycia mieszkania), w wymiarze sprawiedliwości (błędna ocena dowodów może prowadzić do niesprawiedliwych wyroków) i przy rozpatrywaniu wniosków azylowych (błąd oznaczać może brak ochrony dla uchodźcy).

Wejście w życie kluczowych przepisów o AI przesunięto dopiero na grudzień przyszłego roku

Dopiero od grudnia 2027 roku państwa unijne zostaną zobowiązane do egzekwowania od instytucji korzystających z takich systemów tego, by były one odpowiednio zabezpieczone, sprawiedliwe i transparentne.

Dodatkowe kilkanaście miesięcy czekania na regulacje tak dynamicznie rozwijającej się technologii to szmat czasu. Według doniesień agencji Reuters na Brukselę miał naciskać w tej sprawie m.in. amerykański biznes. Oprócz działań lobbigowych Mety czy Apple w sprawę zaangażowała się też amerykańska administracja, która publicznie krytykowała plany europejskiego regulatora.

„Niepokoją nas doniesienia, że niektóre rządy zagraniczne rozważają zaostrzenie przepisów wobec amerykańskich firm technologicznych o zasięgu międzynarodowym. Ameryka nie może i nie chce tego zaakceptować" – mówił JD Vance, wiceprezydent USA, na konferencji poświęconej rozwojowi AI, która odbyła się w 2025 roku w Paryżu.

I tak od ochrony własnych obywateli ważniejsze okazało się zadowolenie za oceanem. ● **Maria Korcz**

1 RP

www.nekrologi.wyborcza.pl/34446282

Z głębokim smutkiem i żalem przyjęliśmy wiadomość o śmierci
naszego Kolegi, członka Stowarzyszenia Generałów Policji Rzeczypospolitej Polskiej

nadinsp. w st. spocz.

Zenona Smolarka

Generał Zenon Smolarek po przekształceniu Milicji Obywatelskiej w Policję
został Komendantem Wojewódzkim Policji w Poznaniu (1990 – 1992).
W latach 19925-1995 - Komendant Główny Policji.
Przesłużył w naszej formacji ponad 30 lat. Był wybitnym Policjantem
oraz Człowiekiem wielkiego serca i rozumu.

Uroczystości pogrzebowe odbędą się 5 sierpnia 2026 roku o godzinie 13.30
na Cmentarzu Miłostowo w Poznaniu (wejście od u. Warszawskiej).

Rodzinie i Bliskim

składamy
najszczersze wyrazy współczucia.

Cześć Jego Pamięci!!!

Zarząd Stowarzyszenia Generałów Policji Rzeczypospolitej Polskiej

OGŁOSZENIE PŁATNE Kraj/34445983

OGŁOSZENIE

Na podstawie art. 113 ust. 5, 6 i 7, art. 114 ust. 3 i 4, art. 124a
ustawy z dnia 21.08.1997 r. o gospodarce nieruchomościami
(j. t. Dz. U. z 2026 r. poz.399)

Starosta Mrągowski

zawiadamia o zamiarze wszczęcia postępowania w celu ograniczenia sposobu korzystania z nieruchomości oznaczonej w ewidencji gruntów i budynków, jako działka nr 124 i nr 125, obręb Szklarnia, gmina Piecki, której stan prawny jest nieuregulowany.

Jeżeli w terminie 2 miesięcy od dnia niniejszego ogłoszenia
nie zgłoszą się osoby, którym przysługują prawa rzeczowe do opisanej
nieruchomości, zostanie wszczęte postępowanie
w celu ograniczenia sposobu korzystania z nieruchomości.

OGŁOSZENIE PŁATNE Kraj/34446211

Siarkopol Tarnobrzeg sp. z o.o.
ul. Zakładowa 50, 39-400 Tarnobrzeg

ogłasza pisemny przetarg nieograniczony
na wykonanie zadania:

Wykonanie operatów szacunkowych wartości nieruchomości położonych w obrębie geod. Zabrnie gmina Grębów
znak 18/OM/26

Pełną treść ogłoszenia zamieszczono
na stronie internetowej:

www.siarkopol.pl

OGŁOSZENIE PŁATNE Kraj/34446215

Przed Sądem Rejonowym w Pruszkowie I Wydziałem Cywilnym pod sygn. akt I NS 100/14 toczy się postępowanie z wniosku Marii Mroczek o stwierdzenie, że Maria Mroczek nabyła przez zasiedzenie prawo własności nieruchomości stanowiącej niezabudowaną działkę o nr 43/15 o pow. 475 m^2, położonej przy ulicy Trakt Grocholicki w miejscowości Nowe Grocholice, w gminie Raszyn, będącej częścią nieruchomości uregulowanej w księdze wieczystej o nr WAIP/00052547/2. Wzywa się wszystkich zainteresowanych, aby w ciągu trzech miesięcy od dnia ukazania się niniejszego ogłoszenia stawili się w Sądzie Rejonowym w Pruszkowie I Wydziale Cywilnym i udowodnili swoje prawa do nieruchomości, pod rygorem pominięcia ich w postanowieniu stwierdzającym zasiedzenie, jeżeli zostanie ono udowodnione.

OGŁOSZENIE PŁATNE Kraj/34446298

STAROSTA KUTNOWSKI
GK.I.6620.6.1.2023

Zgodnie z art. 24a ust. 4, 5, 6, 7 ustawy z dnia 17 maja 1989 roku
– Prawo geodezyjne i kartograficzne *(Dz.U.2024.1151 ze zmianami)*

informuje,

• **że w dniach od 24 sierpnia 2026 r. do 11 września 2026 r. (15 dni roboczych) w siedzibie Starostwa Powiatowego w Kutnie – Wydział Geodezji, Kartografii i Gospodarki Nieruchomościami, ul. Królowej Jadwigi 7 (pokój nr 9) w godzinach 9^{00} – 14^{00}** oraz za pomocą środków komunikacji elektronicznej w rozumieniu ustawy z dnia 18 lipca 2002 r. o świadczeniu usług drogą elektroniczną na stronie internetowej **powiatkutno.geoportal2.pl** odbędzie się wyłożenie projektów operatów opisowo – kartograficznych kompleksowej modernizacji ewidencji gruntów i budynków polegającej na aktualizacji ewidencji gruntów oraz założeniu ewidencji budynków i lokali **w gminie Krzyżanów w obrębach ewidencyjnych: Goliszew, Julianów, Kaszewy Dworne, Kaszewy Kolonia, Kaszewy Tarnowskie, Konary, Krzyżanów, Krzyżanówek, Ktery A, Ktery B, Ktery Majątek, Kuchary, Łęki Górne, Łęki Kościelne, Łęki Łąki, Łęki Majątek, Malewo, Marcinów, Micin, Młogoszyn, Pawłowice, Różanowice, Rustów, Rybie, Siemienice, Siemieniczki, Sokół, Stefanów, Wały, Wierzyki, Władysławów, Wojciechowice, Wyręby Siemienickie, Złotniki, Żakowice i Zieleniew.**

Każdy, czyjego interesu prawnego dotyczą dane ewidencyjne, ujawnione w projektach operatów opisowo – kartograficznych, może:

1. W okresie wyłożenia projektów do wglądu zgłaszać **uwagi** do tych danych i uzyskać niezbędne wyjaśnienia. Skorzystanie z tego prawa leży w interesie zainteresowanych, aby na tym etapie postępowania związanego z kompleksową modernizacją ewidencji gruntów i budynków oraz z założeniem ewidencji budynków i lokali ujawnić ewentualne błędy i nieprawidłowości.
   Po upływie terminu wyłożenia, projekty operatów opisowo – kartograficznych zgodnie *z art. 24a ust. 8 w/w ustawy*, stają się operatami ewidencji gruntów i budynków. Informacja w tym zakresie zostanie ogłoszona w Dzienniku Urzędowym Województwa Łódzkiego.
2. W terminie 30 dni od dnia ogłoszenia w Dzienniku Urzędowym Województwa Łódzkiego informacji, o której mowa wyżej, można zgłaszać **zarzuty** do danych zawartych w projekcie.

Zgodnie z art. 24a ust. 10, 11, 12 w/w ustawy o uwzględnieniu lub odrzuceniu zarzutów rozstrzygnie Starosta Kutnowski w drodze decyzji. Do czasu ostatecznego zakończenia postępowania, w stosunku do gruntów, budynków i lokali, których dotyczą zarzuty, dane ujawnione w operatach opisowo – kartograficznych nie są wiążące. Zarzuty zgłoszone po tym terminie traktuje się jak wnioski o zmianę danych objętych ewidencją gruntów i budynków.
Kutno, dnia 3 sierpnia 2026 r.

eprasa.pl 541f965d16

Wystawa „Duma i wstyd" w Muzeum Sztuki Nowoczesnej

POLSKI AWANS À LA DWURNIK

Zamiast inżynierów i lekarzy są kasjerki i babcie klozetowe, zamiast Trasy Łazienkowskiej – nowy chodnik w Rypinie, zamiast koniaczku – **wóda w szklance.**

Emilia Dłużewska

• **Wystawa „Edward Dwurnik. Duma i wstyd" z aneksem interwencji artystycznej Patryka Różyckiego „ Transformacja „ . Warszawa, 30 lipca 2026 roku**
FOT. KUBA ATYS / AGENCJA WYBORCZA.PL

Gdybym rok temu miała obstawiać, co w nadchodzącym sezonie zobaczę w Muzeum Sztuki Nowoczesnej, na tulipany Dwurnika z pewnością bym nie wpadła. I chyba nie tylko ja. Podczas oprowadzania po wystawie „Duma i wstyd" kłuły w oczy, prowokowały zakłopotane uśmiechy i znaczące spojrzenia.

Wielkoformatowe płótna, na których ciągną się rządki tytułowych kwiatów (w trzech wersjach kolorystycznych), same w sobie nie szokują. Ot, taśmowo produkowana sztuka dekoracyjna, którą w pomniejszonej wersji można by sprzedawać na nadmorskim deptaku. Ale dla świata sztuki są ucieleśnieniem koszmarów: złego gustu, komercjalizacji i banału. Czy powieszenie ich w MSN to prowokacja? A może są dokładnie tam, gdzie być powinny?

DWURNIK, „CHŁOPAK ZNIKĄD"

Na to pytanie nie da się odpowiedzieć w oderwaniu od kontekstu wystawy. Otwarta w piątek wystawa Dwurnika „Duma i wstyd" nie jest retrospektywą. Pokazuje stosunkowo wąski wycinek jego twórczości, głównie obrazy z malowanych w latach 70. i 80. XX wieku cykli „Sportowcy" i „Robotnicy". A jej głównym motywem jest awans klasowy.

W ostatnich latach kultura, nie tylko polska, odmieniała to pojęcie przez wszystkie przypadki. Historie awansu opowiadano na kinowych ekranach i deskach teatrów, w galeriach i muzeach, w powieściach, osobistych esejach, rozprawach naukowych oraz w kulturze masowej. Czy w 2026 roku da się jeszcze powiedzieć na ten temat coś nowego? Kurator Łukasz Ronduda przekonuje, że tak. I że malarstwo Dwurnika stanowi unikalną kronikę przemian polskiego społeczeństwa.

Trudno podważyć fakt, że w drugiej połowie XX wieku społeczeństwo to zaliczyło awans. Powszechna edukacja, w tym coraz bardziej dostępne szkolnictwo wyższe, migracje ze wsi do miast, bezpłatna opieka zdrowotna, żłobki i przedszkola, kolonie dla dzieci oraz wczasy zakładowe dla dorosłych – mimo wszystkich problemów gospodarki niedoborów – podniosły jakość życia wielu Polaków.

Cykl „Sportowcy" Dwurnik malował w latach 70., w czasach gierkowskich kredytów, mieszkań w blokach, pralek, małych fiatów i nieco większych aspiracji – sportretowanych choćby w „Czterdziestolatku" Jerzego Gruzy. Ale jeśli w serialu Gruzy widzieć zapis tamtej dekady, „Sportowcy" to jego wersja nieautoryzowana. Dwurnik malował rzeczy brzydkie, brudne i trywialne. Zamiast inżynierów i lekarzy są więc kasjerki i babcie klozetowe, zamiast Trasy Łazienkowskiej – nowy chodnik w Rypinie, zamiast koniaczku – wóda w szklance.

Nie ma w tym pochlebstwa, ale nie ma też poczucia wyższości. Dwurnik podkreślał, że jest „chłopakiem znikąd", „chuliganem z prowincji", który źle by skończył, gdyby nie miłość do malarstwa. Dorastał w świecie przesyconym przemocą i używkami – i jednego, i drugiego w jego twórczości nie brakuje. Bohaterowie jego obrazów chleją nieustannie: w domach, w plenerze i podczas narad produkcyjnych.

Namalowana w 1974 roku „Narada produkcyjna" to jeden z czterech obrazów otwierających wystawę: za stołami tłoczą się namalowane barwnymi plamami postaci. Na jedną śrubkę przypada tu kilkanaście butelek. W tej samej sali znajdziemy powstałą rok później pracę „Społem", na której ogromna para rozsiadła się pośrodku kolorowego, namalowanego z lotu ptaka miasteczka (podobne miasteczka, już bez robotników, Dwurnik będzie później malował taśmowo dla bogatych klientów).

A także „Przystanek autobusowy": zakutane postaci stoją w pustym krajobrazie, pod gołym niebem – tytułowy przystanek nie ma nawet wiaty, to tylko słup w szczerym polu. I „Październik '77". To wspólny autoportret Edwarda Dwurnika, Teresy Gierzyńskiej, Zofii Kulik, Przemysława Kwieka, Doroty Gierzyńskiej i Daniela Wnuka – każdy z artystów namalował siebie.

ILE DWURNIKA W DWURNIKU?

Ten ostatni obraz jest ciekawy nie tylko ze względu na złożone autorstwo, ale także jako punkt w biografii samego Dwurnika: oto „chłopak znikąd" kroczy w przyszłość pod rękę z przyjaciółmi artystami awangardzistami, środowiskiem skupionym wokół pracowni Hansena. Elitą, choć specyficznie rozumianą: przynależność do niej nie przekładała się ani na majątek, ani na inne przywileje nomenklatury. Ale dawała możliwość innego życia i innego postrzegania świata.

Dwurnik nie poszedł w awangardę. Interesowało go malarstwo. Malował konsekwentnie, szybko, niemal taśmowo („tłukł obrazy" – przytacza określenie samego artysty Ronduda), chętnie w dużym formacie. Zapożyczał się u Nikifora, malarza naiwnego. I u środowiska, z którego się wywodził. Jego „Sportowcy" to nie atleci, lecz ludzie, którzy wyczynowo kombinują, kupują i sprzedają, krążą, szukają okazji, wyjeżdżają za pracą. Szukają przyjemności, choć raczej prostych. Wygrywa ten, kto przetrwa – cała reszta to bonus.

Dwurnik sięgał do własnej biografii – jak w „Klęsce urodzaju", wspomnieniu z przymusowego jeżdżenia na targ z jabłkami, których nikt nie chciał kupować – choć w konkurencji pod nazwą awans grał już w innej lidze. W 1967 roku, jeszcze na studiach, po raz pierwszy odwiedził Paryż. W latach 70. był już artystą znanym i cenionym, chwalonym za społeczny słuch i portretowanie Polski, która nie mieściła się w oficjalnej narracji.

Czy – jak uważa Ronduda – „Sportowcy" byli dla niego sposobem na przepracowanie klasowego wstydu? Być może, choć nie wiem, czy przykładanie pojęć ze współczesnej, przeterapeutyzowanej kultury do doświadczeń sprzed pół wieku nie jest przypadkiem ślepą uliczką. Dużo ciekawsze wydaje mi się to, kim się dla niego stali.

Sukces cyklu dał Dwurnikowi widoczność, ale narzucił określoną tożsamość: chłopaka „stamtąd", „chuligana z prowincji", przemienionego w chuligana świata sztuki. Nie była ona całkiem fałszywa, ale – jak każda tożsamościowa etykieta – musiała być ograniczająca.

To paradoks, którego świat sztuki nie rozwiązał do dziś. Przeciwnie, skupienie na tożsamości wydaje się coraz intensywniejsze: determinacja, by oddawać głos grupom mniejszościowym, łączy się z rosnącą popularnością mikronarracji, osobistych esejów, autobiograficznego malarstwa i autofikcji w literaturze.

W samym zjawisku nie ma nic złego. Wiele wpisujących się w ten trend wystaw, filmów czy książek jest wartościowych. Ale te najlepsze pozwalają uchwycić złożoność i nieciągłość tożsamości, wielość kategorii, które nakładają się na siebie, a także to, co się im wymyka – jednostkowe pragnienia, dążenia i doświadczenia. Bez tego łatwo wpaść w pułapkę traktowania własnej historii jak zbioru hasztagów (pochodzenie, płeć, tożsamość, orientacja, diagnozy, wykluczenia i przywileje).

„Duma i wstyd" unika tej pułapki również dlatego, że pokazuje obrazy awansu malowane na bieżąco, pół wieku temu, w czasach dosłownie i w przenośni przedhasztagowych. Ale także dlatego, że Dwurnika jako malarza interesowało

1 RP

eprasa.pl 541f965d16

to, co znajdowało się poza jego własnym doświadczeniem.

Ważną częścią wystawy są obrazy z cyklu „Robotnicy". Formalnie oba cykle nakładają się na siebie: „Sportowców" Dwurnik oficjalnie skończył dopiero na początku lat 90., a „Robotników" zaczął malować w połowie lat 70. Ale ich środek ciężkości przypada na dwie dekady: gierkowskiego optymizmu i następującego po nim kryzysu lat 80. W „Robotnikach" widać go wyraźnie: to cykl ciemny, odchodzący od nikiforowskiej lekkości. W „Sportowcach" zmagania z rzeczywistością mają posmak łotrzykowski, w „Robotnikach" są brutalne. Niekiedy bardzo dosłownie: są tu i wisielcy, i strzał w potylicę.

CZYM ZAPŁACISZ ZA AWANS?

Z lat 80. pochodzą też prezentowane na wystawie obiekty: wielkie głowy z płótna naklejonego na metalową siatkę. Głowy – odcięte, wrzeszczące, przygniatające otoczenie – to motyw powracający w twórczości Dwurnika. Rzeźbiarskie formy powstały podczas jego stypendium w Niemczech, po czym na lata zaginęły. Spadkobiercy malarza odnaleźli je dopiero teraz. Dwurnik wyjechał na stypendium w 1984 roku, dwa lata po tym, jak wziął udział w Documenta w Kassel – obok Biennale w Wenecji najbardziej prestiżowej wystawie sztuki współczesnej. Ceną za możliwość wyjazdów była zgoda na wystawianie prac w oficjalnym obiegu polskich instytucji kultury – w stanie wojennym duża część polskiego środowiska sztuki ogłosiła jego bojkot.

Otwarta w piątek wystawa Dwurnika „Duma i wstyd" nie jest retrospektywą. Pokazuje stosunkowo wąski wycinek jego twórczości, głównie obrazy z malowanych w latach 70. i 80. XX wieku cykli „Sportowcy" i „Robotnicy". A jej głównym motywem jest awans klasowy

Na podobny kompromis decydowali się różni artyści, między innymi Władysław Hasior, któremu środowisko zapamiętało wystawę otwieraną w marcu 1982 roku i uścisk dłoni z Urbanem. Jedni uznali go za cwaniaka i konformistę, inni za politycznego analfabetę – te oceny niekoniecznie się wykluczają.

Biografie obu artystów łączy fakt, że Polska Ludowa umożliwiła im realny awans klasowy. We współczesnych narracjach o awansie wstyd związany jest głównie z niedopasowaniem: jest wstyd za to, skąd się pochodzi, i wstyd za to, że zdradziło się własne środowisko. Niekiedy jest to wstyd przegranego, jak w opowieściach potransformacyjnych. Wstydzą się ci, którym nie wyszło branie spraw w swoje ręce, których przemiany gospodarcze pchnęły do pośredniaków, lombardów i po chwilówki – jak rodzinę Patryka Różyckiego, który od lat konsekwentnie portretuje swój awans społeczny oraz historie tych, którzy mieli mniej szczęścia. Jego autobiograficzne obrazy są współczesnym przypisem do wystawy.

Nikt nie powinien się wstydzić biedy, wykluczenia, utraty pracy czy konieczności zastawiania obrączek w lombardzie, żeby wyżywić rodzinę – to rzecz oczywista i niedyskutowalna. Ale czy wstyd może dotknąć nie tylko tych, którzy przegrali, lecz także tych, którym poszło zbyt dobrze?

A przede wszystkim: czy zawsze jest nieuzasadniony?

A MOŻE DAMY SOBIE SPOKÓJ?

W dominującej narracji kierunek jest prosty: czas odrzucić dręczący nas wstyd klasowy, zaakceptować siebie i poczuć dumę z tego, kim się jest. Zwrot ludowy w zbanalizowanej, poppsychologicznej wersji zaskakująco przypomina narrację polskiej prawicy walczącej z „pedagogiką wstydu".

Jasne, wstyd to narzędzie dyscypliny i tresury. Wie o tym wolny rynek, wie o tym Kościół katolicki. Ale zdradliwa bywa też duma.

Teoretycznie można czuć dumę samą w sobie, nie porównując się z innymi. Tylko czy kiedykolwiek komukolwiek się to udało? Czy duma z własnego awansu społecznego może się obejść bez poczucia wyższości wobec tych, którzy takiego awansu nie doświadczyli? Czy duma z nowoczesnej, bogatej i czystej Polski nie jest podszyta poczuciem, że nie wszyscy do tej Polski pasują?

I czy konieczność stałego umiejscawiania się na osi wstyd – duma nie jest sama w sobie wykańczająca?

Cieszę się z kuratorskiej decyzji, by do „Sportowców" i „Robotników" Dwurnika dołączyć tulipany. Nie tylko dlatego, że są świadectwem kolejnego etapu awansu klasowego malarza. Dwurnik nie wstydził się chałturzenia, ostentacyjnie wyceniał obrazy od centymetra kwadratowego i deklarował, że sztuka ma dobrze wyglądać nad kanapą. I że zawsze planował jeździć porsche.

Ale to nadal opowieść wychodząca poza indywidualną historię. Dwurnik-celebryta z lat 90. był nie tylko beneficjentem awansu, ale i jego probierzem: dla bogacących się prawników, menedżerów i przedsiębiorców tulipany albo miejskie place Dwurnika wiszące nad biurkami były potwierdzeniem ich sukcesu.

Czy Dwurnik powinien wstydzić się tulipanów, czy ma prawo być z nich dumny? Czy powinni się ich wstydzić właściciele? Ludzie, którym się po prostu podobają? Pokazujące je Muzeum Sztuki Nowoczesnej? A może ich obecność w MSN jest potwierdzeniem statusu instytucji: proszę bardzo, na naszej ścianie nawet chałtura nabiera wagi.

W tych pytaniach odbija się paradoks współczesnej kultury. Z jednej strony twórcy, kuratorzy i instytucje podkreślają potrzebę większego egalitaryzmu i wrażliwości oraz krytycznego podejścia do zastałych hierarchii. Z drugiej samo istnienie muzeów i biennale wymaga tych hierarchii i je cementuje. Z jednej strony wiemy, że dobry i zły gust to nie immanentne cechy, lecz społeczne kategorie pozwalające odróżnić swoich od obcych, wyraz klasowej dystynkcji. Z drugiej trudno się bez tych kategorii obejść, nawet jeśli nauczyliśmy się ich nie werbalizować.

Ostatecznie to przecież kwestia gustu dzieli tych, którzy swój status budują, wieszając nad biurkiem „dwurniki", od tych, którzy robią to podczas zamkniętych kolacji w ramach Warsaw Gallery Weekend. Albo na wernisażach w MSN. ●

REKLAMA

Kraj/34445619

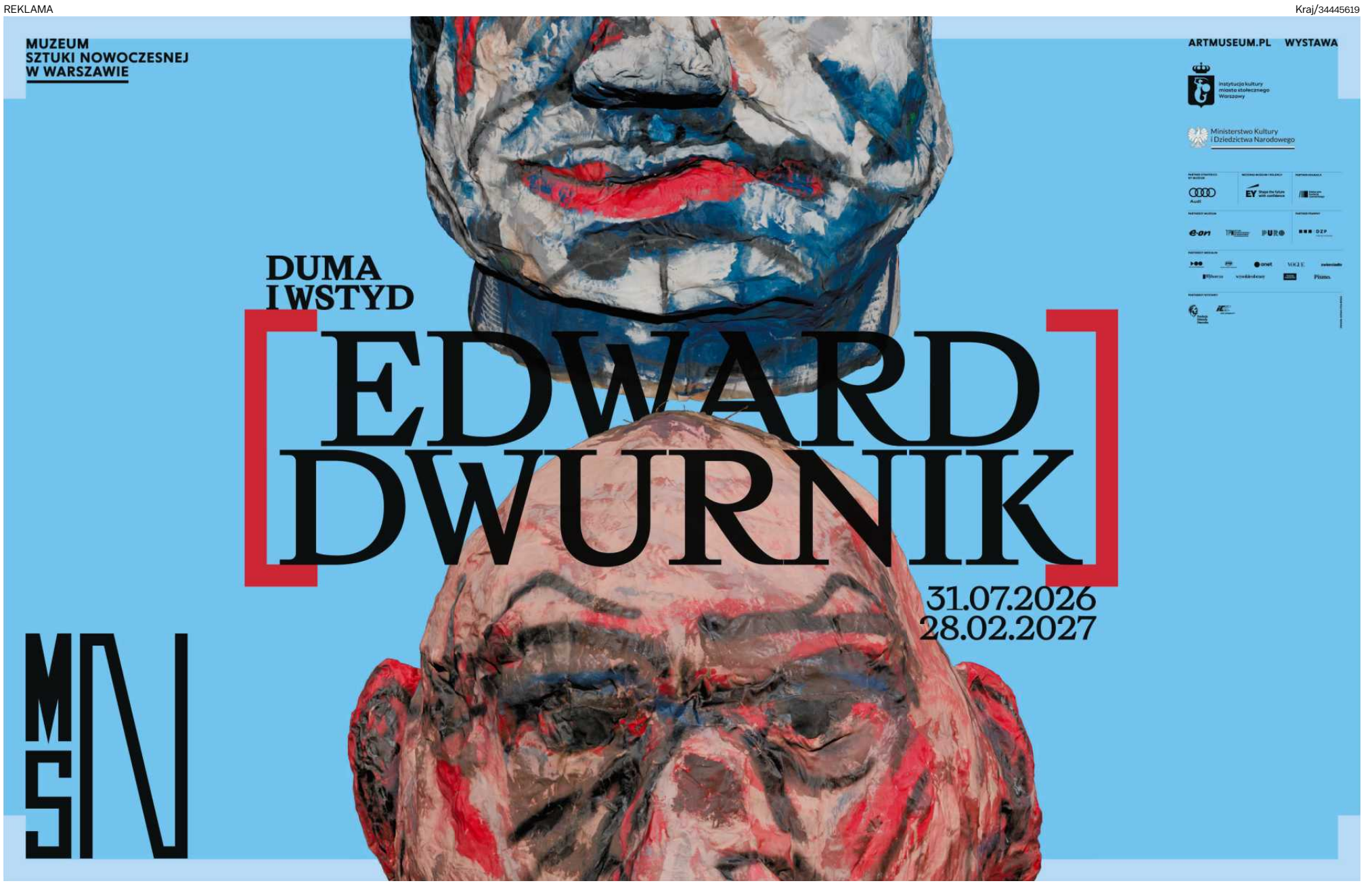

1 RP

Analiza 66 krajów

JAKIE SPOŁECZEŃSTWA SĄ SZCZĘŚLIWE?

To, co uszczęśliwia jednostkę, nie zawsze służy społeczeństwu. **I na odwrót.**

Kasper Kalinowski

Psychologia od dekad bada, co sprawia, że człowiek czuje się szczęśliwy. Mimo że wiele badań wskazało czynniki związane z indywidualnym szczęściem, stosunkowo niewiele wiadomo o warunkach, które sprzyjają dobrostanowi całego społeczeństwa lub kraju.

DANE OD PONAD 97 TYS. MIESZKAŃCÓW

Jak wskazuje Ewa Palikot z Instytutu Psychologii PAN: „Większość dotychczasowych badań skupiała się na tym, co sprawia, że poszczególne osoby są szczęśliwe i zadowolone. Znacznie mniej wiadomo o tym, co sprawia, że szczęśliwe są całe społeczeństwa".

Czasami to, co przynosi satysfakcję jednostce, niekoniecznie przyczynia się do szczęścia szerszej społeczności.

Jak dodaje dr Palikot na łamach portalu „PsyPost":

Co więcej, czynniki zwiększające dobrostan jednostki niekoniecznie przyczyniają się do szczęścia społeczeństwa jako całości i odwrotnie.

Praca opublikowana na łamach „The Journal of Positive Psychology", której Palikot jest pierwszą autorką, opiera się na analizie danych od ponad 97 tys. mieszkańców 66 krajów.

Jak wskazują autorzy: klucz do dobrostanu całych społeczeństw tkwi nie tyle w indywidualnych staraniach, ile w jakości otaczającej nas wspólnoty.

PARADOKSY SZCZĘŚCIA

Eksperci przeanalizowali dane z siódmej edycji ogólnoświatowego sondażu World Values Survey, zebrane w latach 2017–2022. Skoncentrowali się na dwóch głównych wymiarach dobrostanu: szczęściu, rozumianym jako stan emocjonalny obejmujący pozytywne uczucia, takie jak radość i zadowolenie, oraz zadowoleniu z życia, czyli ogólnej ocenie własnego życia przez badanych.

Następnie wyróżnili dwie główne drogi prowadzące do społecznego szczęścia:
- indywidualistyczną oraz
- wspólnotową.

Społeczeństwa są szczęśliwsze, gdy tworzą warunki korzystne dla wszystkich, na przykład poprzez promowanie równości, wolności wyboru, zaufania, praw człowieka oraz instytucji działających na rzecz dobra wspólnego

Ścieżka indywidualistyczna opiera się na założeniu: „Niech każdy obywatel zadba o własne szczęście, a suma tych starań zbuduje szczęśliwe społeczeństwo". Podejście to, bliskie ideologii libertariańskiej, kładzie nacisk na wolność wyboru i osobistą odpowiedzialność.

Z kolei ścieżka wspólnotowa zakłada, że społeczeństwo tworzy kontekst, w którym jednostki swoimi postawami wzmacniają szczęście ludzi wokół nich.

Autorzy definiowali przy tym szczęście społeczne jako średni poziom indywidualnego szczęścia mieszkańców danego kraju.

Co ciekawe, wyniki analizy pokazują, że ścieżka wspólnotowa znacznie przewyższa indywidualistyczną pod względem przewidywania ogólnego poziomu szczęścia w danym kraju.

W zastosowanym przez badaczy modelu okazała się ponad dwukrotnie silniejszym prognostykiem dobrostanu całego społeczeństwa.

Aby zwiększyć wiarygodność wyników, autorzy uwzględnili również takie czynniki, jak wiek, płeć, wykształcenie, status społeczny oraz zamożność kraju.

Jak wyjaśnia dr Palikot: „Żaden pojedynczy czynnik nie determinuje poziomu szczęścia społeczeństwa. Zamiast tego zidentyfikowaliśmy pięć ogólnych czynników szczęścia, które mogą działać jednocześnie zarówno na poziomie indywidualnym, jak i społecznym".

• Do analizy mechanizmów wpływających na dobrostan psychiczny wykorzystano dane od niemal stu tysięcy ludzi z sześćdziesięciu sześciu krajów

FOT. SHUTTERSTOCK

Należą do nich:

• Emancypacja jednostki: Społeczeństwa, które akceptują różnorodność i wspierają m.in. prawa mniejszości seksualnych, równość płci oraz prawa imigrantów, są szczęśliwsze. Co ciekawe, postawy te działają niemal wyłącznie na poziomie wspólnoty. Niekoniecznie zwiększają szczęście osoby, która je wyznaje, ale budują kontekst, w którym wszyscy mogą czuć się bezpieczniej i lepiej.

• Idee oświeceniowe: Zaufanie do nauki, racjonalizmu, demokracji i idei postępu tworzy ramy sprzyjające rozkwitowi społeczeństw.

• Zaspokojenie podstawowych potrzeb: Dostęp do żywności, wody, schronienia i opieki zdrowotnej to fundament. Ten czynnik działa głównie na poziomie indywidualnym. Posiadanie środków do życia wiąże się bezpośrednio z wyższym dobrostanem konkretnej osoby.

Zdaniem badaczy w obliczu współczesnych kryzysów nauka i polityka powinny koncentrować się na uzdrawianiu całych struktur społecznych i promowaniu dobrostanu na poziomie systemowym, a nie wyłącznie na indywidualnym rozwoju jednostek

• Skuteczne instytucje: Zaufanie do policji, sądów, rządu i systemu wyborczego daje obywatelom poczucie ochrony i wsparcia.

• Więzi wewnątrz małych grup: To najbardziej intrygujący mechanizm. Bliskie więzi z lokalną społecznością wiążą się z większym osobistym szczęściem, ale społeczeństwa zbyt silnie skoncentrowane na własnych „zamkniętych" grupach bywają jako całość mniej szczęśliwe. Może to prowadzić do uprzedzeń wobec „obcych" i osłabienia ogólnego zaufania społecznego.

BYCIE TOLERANCYJNYM NIE ZWSZE DAJE SZCZĘŚCIE

Analiza ujawniła ciekawe rozbieżności między tym, co dobre dla jednostki, a tym, co służy społeczeństwu.

Na przykład bycie osobą tolerancyjną nie zawsze sprawia, że jesteśmy szczęśliwsi od osób uprzedzonych żyjących w tym samym kraju. Jednak życie wśród tolerancyjnych ludzi wiąże się z wyższym ogólnym poziomem szczęścia.

Podobnie jest z rozwodami. Choć na poziomie indywidualnym wiążą się one z mniejszym szczęściem, kraje o wyższym wskaźniku rozwodów mogą być ogólnie szczęśliwsze.

Przyczyną może być większa wolność osobista. Kolejnym przykładem są samochody. Posiadanie większej liczby samochodów może cieszyć ich właściciela, ale życie w społeczności o dużym zagęszczeniu pojazdów wiąże się z niższym poczuciem szczęścia.

Jak podsumowuje dr Palikot: „Nasze wyniki pokazują, że szczęśliwe społeczeństwo to coś więcej niż tylko zbiór szczęśliwych jednostek. Zaspokojenie podstawowych potrzeb i swoboda realizacji osobistych celów są ważne, ale równie ważne jest środowisko społeczne, w którym żyjemy. Społeczeństwa są szczęśliwsze, gdy tworzą warunki korzystne dla wszystkich, na przykład poprzez promowanie równości, wolności wyboru, zaufania, praw człowieka oraz instytucji działających na rzecz dobra wspólnego".

Być może najważniejszy dla przedstawicieli kultur indywidualistycznych wniosek badacze zostawili na koniec.

Ich zdaniem w obliczu współczesnych kryzysów nauka i polityka powinny koncentrować się na uzdrawianiu całych struktur społecznych i promowaniu dobrostanu na poziomie systemowym, a nie wyłącznie na indywidualnym rozwoju jednostek.

W przyszłości naukowcy planują dokładniej zbadać punkt, w którym więzi lokalne przestają przynosić korzyści i zaczynają powodować podziały społeczne. ●

1 RP

eprasa.pl 541f965d16

Rozłam w PiS

Morawieckiemu strefę wpływów zbudował Dworczyk

Klub PiS we wrocławskiej radzie miejskiej zmaleje o połowę. W sejmiku przedstawiciele tej partii będą w mniejszości.

Magdalena Kozioł

• **Mateusz Morawieckiego podczas otwierającego wystąpienia na spotkaniu z sympatykami stowarzyszenia Rozwój Plus w Warszawie nazywał wydarzenie „piknikiem merytorycznym"** FOT. SŁAWOMIR KAMIŃSKI / AGENCJA WYBORCZA.PL

– Właśnie jadę do Warszawy – informuje jeden z wrocławskich polityków PiS, kiedy pytamy go o nastroje po rozpadzie partii. Odpowiada, że są bardzo dobre, on kibicuje Mateuszowi Morawieckiemu i jego inicjatywie Rozwój Plus. Na zapowiadanym od tygodni „grillu", który ma przypieczętować rozwód „harcerzy" z „maślarzami", ma się stawić wielu sympatyków byłego premiera z Dolnego Śląska.

– Zainteresowanie tym wydarzeniem jest ogromne, także wśród samorządowców – mówi polityk, jeszcze z legitymacją PiS. – Podobnie jest w Poznaniu i w Wielkopolsce.

Nazwisk zdradzić nie chciał – ocenił, że zaraz pojawią się w przestrzeni publicznej, ale najpierw muszą być jakieś formalności – podpisanie deklaracji przystąpienia do Rozwoju Plus.

Ale nie wszyscy na to czekali. Burmistrz Bogatyni Wojciech Dobrołowicz z PiS już 25 lipca zachęcał w sieci do obserwowania profilu stowarzyszenia – jak podkreślił – naszego. Wrzucił tam zdjęcie z Mateuszem Morawieckim, który we wrześniu 2020 r. powołał go gminnego na komisarza – lokalne media pisały wówczas, że zrobił to w porozumieniu z posłanką Marzeną Machałek. W czwartek, 29 lipca ona też znalazła się w liczącym 40 parlamentarzystów klubie Rozwój Plus.

Morawiecki, Machałek, Dobrołowicz w lipcu ubiegłego roku zrobili „spontaniczny spacer" po granicy polsko-niemieckiej, wtedy właśnie PiS rozkręcał nastroje antyimigranckie grzmiąc o fali zagrożenia, atakach migrantów oraz niemieckiej policji.

Na Dolnym Śląsku były premier nowych sympatyków specjalnie łowić nie musi, tę robotę dawno wykonał za niego były szef KPRM Michał Dworczyk. Choć jest z Warszawy, ktoś ostatnio nawet napisał o nim, że „pochodzi stąd".

Wpływy budowali czekami

„Do zobaczenia za chwilę" – pod postem Morawieckiego na Facebooku zapowiadającym piątkową transmisję, zameldował się Rozwój Plus – Dolny Śląsk. Jak informował Onet, pojawił się on w sieci 26 lipca, czyli już po upływie ultimatum Jarosława Kaczyńskiego do podpisania lojalek. – przed tym dniem nazywał się „Młodzi Konserwatyści Subregionu Wałbrzyskiego".

Michał Dworczyk w 2024 r. przeszedł do europarlamentu. Wielu Dolnoślązaków pewnie zapomniało, jak poseł z okręgu wałbrzyskiego od 2019 r. budował tu swoje zaplecze, walcząc o wpływy

Wszystko wskazuje na to, że stoi za tym poseł Grzegorz Macko, bo zachęca tam do udziału w spotkaniu w Warszawie. Uważany jest za prawą rękę Michała Dworczyka – zaczynał jako jego asystent, potem trafił do ministerialnego gabinetu, gdy obecny europoseł był sekretarzem w Ministerstwie Obrony Narodowej, a w 2017 r. został doradcą Kancelarii Prezesa Rady Ministrów, której Dworczyk był szefem.

To Macko objął poselski mandat po Dworczyku, który w 2024 r. „przeskoczył" do europarlamentu. Wielu Dolnoślązaków pewnie zapomniało, jak poseł z okręgu wałbrzyskiego od 2019 r. budował tu swoje zaplecze, walcząc o wpływy z Anną Zalewską i Elżbietą Witek.

Były taśmy, po których Kaczyński rozwiązał lokalne struktury PiS, były kartonowe czeki, z którymi Dworczyk jeździł od gminy do gminy. Ale nie każdej.

Tuż przed wyborami prezydenta RP w 2020 r. pochwalił się w sieci: „Już 17 samorządowców naszego regionu poparło program Prezydenta Andrzeja Dudy". Dodał, że wójtowie i burmistrzowie z południowej części Dolnego Śląska zrobili to „w poczuciu odpowiedzialności" za rozwój swoich gmin i „budowania porozumienia i współpracy wszystkich szczebli władzy samorządowej i rządowej". Nawet podał listę: byli to samorządowcy z Czarnego Boru, Nowej Rudy, Mieroszowa, Złotego Stoku, Jaworzyny Śląskiej, Łagiewnik, Niemczy, Piławy Górnej, Barda, Ciepłowodów, Kamieńca Ząbkowickiego, Szczawna-Zdroju, Świebodzic, Bystrzycy Kłodzkiej, Marcinowic, Strzegomia i gminy wiejskiej Kłodzko.

Później okazało się, że zostali za to nagrodzeni, Dworczyk na Facebooku napisał: „115 mln zł – tyle przekażemy gminom i powiatom naszego okręgu w ramach Rządowego Funduszu Inwestycji Lokalnych. Dzięki osobistemu zaangażowaniu Premiera Mateusza Morawieckiego".

Na liście z dotacjami Rządowego Funduszu Inwestycji Lokalnych znalazły się wszystkie gminy, których władze pięć miesięcy wcześniej poparły Dudę. Niektórzy z tych wójtów i burmistrzów nadal rządzą w swoich gminach – nie zmiotły ich wybory z 2024 r.

W niektórych gminach Dworczyk i Morawiecki byli wyróżniani – zostawali honorowymi ich obywatelami. W 2022 r. ówczesny szef KPRM do sieci wrzucił raport na zakończenie rządzenia PiS-em w okręgu wałbrzyskim: „W 2019 r. z Prawem i Sprawiedliwością współpracowało zaledwie z jednym samorządem, dziś jako partia, mamy podpisane umowy o współpracy z 24 gminami".

Jedni wybrali, inni wybiorą

Dolny Śląsk uważany jest za bastion Mateusza Morawieckiego, poszło z nim siedmiu posłów – z okręgu wałbrzyskiego wszyscy: Grzegorz Macko, Ireneusz Zyska i Marcin Gwóźdź; z okręgu legnickiego: Krzysztof Kubów, Marzena Machałek i Wojciech Zubowski; z wrocławskiego – Mirosława Stachowiak-Różecka.

Kaczyńskiemu zostało tylko pięć szabel.

PiS ma swoich ludzi w samorządach, ale nie ma pewności, ilu z nich przy nim zostanie. We Wrocławiu już słychać o podziale klubu PiS w miejskiej radzie. Partia ma ośmiu swoich przedstawicieli, ale Rozwój Plus mają na uwadze: Andrzej Kilijanek, Dariusz Piwoński, Michał Kurczewski i Karolina Krzeszowiec. W sejmiku jest siedmiu radnych PiS poza klubem PiS – w takiej „banickiej" konfiguracji są od września ubiegłego roku i Morawiecki ma dać im impuls do podjęcia ostatecznej decyzji.

Radni już o tym rozmawiają.

Sam Morawiecki podczas otwierającego wystąpienia w Warszawie przekonywał, że spotkanie Rozwoju Plus to: „laboratorium idei", „festiwal pomysłów" i „piknik merytoryczny". Nie wszystkim się to podoba; działacze PiS dają upust frustracji, nazywając inicjatywę Morawieckiego „zdradą". ●

Po dwóch latach stanie przed sądem

Wbił swemu amstaffowi nóż w głowę

Mężczyzna przyznał się do zabicia psa, ale twierdził, że ten był agresywny. Jednak stanie przed sądem pod zarzutem zabicia zwierzęcia ze szczególnym okrucieństwem.

Sprawa miała miejsce we wrześniu 2024 r. W stawie między Witoszowem Dolnym a Modliszowem wędkarze natrafili na pakunek unoszący się na wodzie. W środku znajdowały się zwłoki psa owinięte w koc i oklejone taśmą. Podczas oględzin ustalono, że w głowie zwierzęcia tkwiło ostrze noża, a na ciele były ślady kolejnych ran kłutych.

20 września policja wszczęła dochodzenie ws. zabicia psa ze szczególnym okrucieństwem. Jeszcze tego samego dnia na komendę zgłosił się jego właściciel Piotr S. Mężczyzna oświadczył, że to on zabił zwierzę, i przedstawił własną wersję wydarzeń.

„To pies rządził w domu"

Z jego relacji wynikało, że wieczorem 17 września, gdy jego córka położyła się spać, amstaff o imieniu Roki ułożył się obok niej na łóżku. Później dziewczynka miała zawołać ojca do pokoju, prosząc, by mogła spać z rodzicami. W momencie, kiedy dziecko schodziło z łóżka, zwierzę miało się zachowywać agresywnie i szczekać.

Mężczyzna twierdził, że aby chronić się przed atakiem, zasłaniał się konikiem bujanym. Następnie wycofał się do kuchni, gdzie znalazł nóż, i zadał Rokiemu ciosy w tułów i głowę.

W trakcie szarpaniny jego żona miała próbować odciągnąć zwierzę i zostać pogryziona. Śledczy zabezpieczyli konika bujanego, na którym, jak potwierdziła prokuratura, widoczne były ślady walki.

Wrzucenie zwłok psa do stawu mężczyzna określił mianem „głupoty wynikającej z emocji". Jak mówił, następnego dnia wrócił na miejsce, bo zrobiło mu się żal, lecz ciała już nie znalazł.

W trakcie składania wyjaśnień Piotr S. przyznał, że już wcześniej był pogryziony przez psa. W przeszłości miał też posiadać inne psy tej samej rasy. Jak pisał w 2024 r. portal swidnica24.pl, zdaniem znajomych Piotra S. mężczyzna nie panował nad psem. To Roki miał rządzić w domu.

Nie było bezpośredniego ataku

21 września 2024 r. Piotr S. usłyszał zarzut zabicia psa ze szczególnym okrucieństwem przez zadanie mu ciosów ostrym narzędziem w potylicę, skroń oraz okolice tułowia. Mężczyzna przyznał się do zarzucanego mu czynu.

Ze względu na oczekiwanie na opinie biegłych śledztwo zakończyło się dopiero w tym roku. 23 czerwca 2026 r. do Sądu Rejonowego w Świdnicy został skierowany akt oskarżenia. Zarzut został podtrzymany w całości.

Jak informuje zastępca prokuratora rejonowego Grzegorz Pańków, badano przedstawianą przez mężczyznę wersję o ataku psa na domowników, jednak nie znalazła ona potwierdzenia: – Oskarżony sugerował, że działał w obronie przed agresją ze strony psa. Natomiast z naszych ustaleń na etapie postępowania przygotowawczego wynika, że bezpośrednio przed zabiciem zwierzęcia nie doszło do żadnego ataku.

Opinie biegłych również nie potwierdziły, by 17 września 2024 r. wystąpiła jakakolwiek agresja ze strony psa.

– Oczywiście nie możemy wykluczyć, że w przeszłości zwierzę mogło przejawiać zachowania agresywne, ale musimy trzymać się ustaleń dotyczących samego zdarzenia – dodaje Pańków.

Proces rozpocznie się na początku sierpnia. Sprawę prowadzi Prokuratura Rejonowa w Świdnicy.

Na liście psów uznawanych w Polsce za niebezpieczne znajduje się obecnie 11 ras. Amstaffy, a także mastiffy czy bulteriery nie figurują w katalogu. ●

Jessica Krysiak

eprasa.pl 541f965d16

Lotnisko Kraków-Balice

Salonik VIP nie dla pasażerów LOT-u

Pasażerowie klasy biznes, latający liniami LOT, od 1 sierpnia jako jedyni nie będą mogli już korzystać z poczekalni biznesowej na krakowskim lotnisku w Balicach. Na samolot poczekają razem z innymi w zwykłej hali. – I za to płacę ciężkie pieniądze za bilet? – zżyma się pasażer LOT-u.

• W saloniku VIP na lotnisku można w komfortowych warunkach oczekiwać na odlot samolotu

FOT. ALINA GAJDAMOWICZ / AG

Jarosław Sidorowicz

– LOT w ogóle nie powiadomił o tych kłopotach. O tym, że nie będę mógł korzystać już z saloniku biznesowego na krakowskim lotnisku, dowiedziałem się przypadkowo, z branżowego źródła. Gdyby nie to, pojechałbym na lotnisko, bo mam kilka zarezerwowanych lotów w najbliższym czasie i odbiłbym się od drzwi – mówi pan Piotr, który regularnie lata z lotniska w Balicach. Pan Piotr jest stałym klientem klasy biznes LOT. Pracuje w branży spożywczej, jest częstym gościem międzynarodowych targów, gdzie zawiera kontrakty, stąd polskimi liniami lata nawet kilkadziesiąt razy w roku, głównie z krakowskiego lotniska. Ma status „Senator" w programie lojalnościowym LOT-u Miles & More.

To oznacza, że na samolot może oczekiwać nie w zwykłej poczekalni, ale w specjalnym saloniku, czyli tzw. Business Lounge.

Business Lounge, czyli luksus na lotnisku

To dwupoziomowy salon, oferujący 850 m kwadratowych luksusowej przestrzeni dla pasażerów biznesowych bądź tych, których karty bankowe pozwalają na wstęp tutaj.

„Zrelaksuj się lub popracuj w przyjemnej atmosferze i komfortowej przestrzeni, z dala od zgiełku terminala. Oferujemy komfortowe fotele i sofy idealne do relaksu, doskonale wyposażoną przestrzeń do pracy z dostępem do Wi-Fi oraz elektroniczną prasę. Zachęcamy również do skorzystania z dostępnych przekąsek i napojów. Dla dzieci przygotowaliśmy pokój zabaw" – reklamuje zalety miejsca Kraków Airport.

– To takie all inclusive wśród innych. Strefa relaksu, miękkie fotele, monitory z newsami, bufet, bierzesz sobie kawę, możesz zjeść posiłek, jest też alkohol. Wszystko zero złotych i nie tłoczysz się w zwykłej poczekalni – opowiada nam pasażerka, która korzystała z saloniku VIP.

Pan Piotr wskazuje na inną kwestię, ważną dla niego. – Jestem zapracowanym człowiekiem. Pracuję z laptopem na lotnisku, podczas gdy czekam na samolot, więc potrzebuję spokojnego miejsca, gdzie mogę usiąść i w ciszy popracować. Lotnisko w Krakowie, skąd przeważnie latam, jest zatłoczone, zwłaszcza w godzinach szczytu, w zwykłej poczekalni trudno znaleźć wtedy miejsce, gdzie spokojnie można popracować, skupić się. Nawet do toalety są kolejki. I choć w Business Lounge też zdarzało mi się czekać na wolne miejsce, to jednak mogę spokojnie usiąść tu z komputerem i popracować, nawet wziąć prysznic w oczekiwaniu na samolot. Dlatego korzystam z klasy biznes, bo wiem, że w cenie biletu miałem tę usługę.

Okazuje się jednak, że dla pasażerów LOT-u biznesowy salonik na krakowskim lotnisku od 1 sierpnia jest już niedostępny. Powód? Wzrost opłat lotniskowych dla przewoźników, w tym za możliwość dostępu ich pasażerów do Business Lounge na lotnisku.

– Z dniem 31 lipca 2026 r. wygasa umowa pomiędzy Międzynarodowym Portem Lotniczym Kraków–Balice a PLL LOT, dotycząca dostępu do Business Lounge dla pasażerów tej linii podróżujących klasą biznes, uprawnionych uczestników Programu Miles & More oraz posiadaczy kart Star Alliance Gold – potwierdza „Wyborczej" Monika Chylaszek, rzeczniczka Kraków Airport. I wyjaśnia: – Kraków Airport przedstawił przewoźnikowi propozycję nowych warunków handlowych, uwzględniającą aktualne stawki za korzystanie z Business Lounge. Aktualizacja cennika wynika ze wzrostu kosztów świadczenia usług oraz zmieniających się warunków rynkowych.

LOT nowych stawek nie zaakceptował.

„Przewidziana podwyżka oznaczałaby, że stawka za korzystanie z saloniku w Krakowie należałaby do najwyższych w europejskiej siatce połączeń PLL LOT. Warunki przedstawione w obecnym kształcie nie są dla nas możliwe do zaakceptowania, szczególnie w kontekście skali zaangażowania przewoźnika w rozwój oferty z Krakowa oraz liczby uruchamianych stąd połączeń" – czytamy w odpowiedzi przesłanej nam przez biuro prasowe PLL LOT.

– PLL LOT jest dla Kraków Airport jednym z naszych najważniejszych partnerów. Szanujemy decyzje biznesowe i nie omawiamy ich publicznie – odpowiada rzeczniczka Kraków Airport.

Cała sytuacja jest o tyle ciekawe, że podkrakowskie Balice są jedną z baz dla LOT-u. Narodowy przewoźnik zdecydował się niedawno bazować tu boeinga 737 MAX 8, mogącego wziąć na pokład ponad 180 pasażerów.

Podwyżka na równych zasadach

Pasażerowie korzystający z klasy biznes u narodowego przewoźnika, nie kryją jednak irytacji.

– Szczerze? Ludzie płacą kilkanaście tysięcy złotych za bilet w klasie biznes np. do Stanów i będą czekać w tłumie? – pyta pasażerka korzystająca z usług polskiego przewoźnika.

– Pasażerowie podróżujący z Krakowa liniami należącymi do Star Alliance innymi niż PLL LOT [narodowy przewoźnik od 23 lat też jest częścią tego lotniczego sojuszu – przyp. red.] nadal mogą korzystać z przysługujących im przywilejów, natomiast klienci PLL LOT zostali ich pozbawieni. Trudno zrozumieć, dlaczego to właśnie pasażerowie narodowego przewoźnika zostali potraktowani mniej korzystnie, niż pasażerowie innych linii należących do tego samego sojuszu – zżyma się pan Piotr.

> *Kraków Airport przedstawił przewoźnikowi propozycję nowych warunków handlowych, uwzględniającą aktualne stawki za korzystanie z Business Lounge. Aktualizacja cennika wynika ze wzrostu kosztów świadczenia usług oraz zmieniających się warunków rynkowych. LOT nowych stawek nie zaakceptował*
>
> MONIKA CHYLASZEK
> rzeczniczka Kraków Airport

Monika Chylaszek odpowiada, że nie ma mowy o żadnej dyskryminacji. – Zasady rozliczeń mają charakter jednolity i są stosowane wobec wszystkich przewoźników korzystających z usług Business Lounge w Kraków Airport.

Jak dodaje rzeczniczka Kraków Airport – LOT jest jedynym, który ich nie zaakceptował.

LOT bez rekompensaty dla pasażerów

Pan Piotr jest tym bardziej zdegustowany całą sytuacją, że wcześniej kupił w LOT bilety na kilka innych lotów z Kraków Airport po 1 sierpnia. – Uważam, że pasażerowie, którzy zawarli umowę przewozu przed zmianą zasad, nie powinni ponosić negatywnych konsekwencji decyzji podjętych już po zakupie biletów. Brak możliwości skorzystania z przysługujących dotychczas świadczeń oraz brak realnej alternatywy budzą uzasadnione wątpliwości z punktu widzenia praw konsumentów – uważa.

Relacjonuje, że zadzwonił na infolinię PLL LOT z prośbą o możliwość przebukowania rezerwacji na loty innych przewoźników należących do Star Alliance. – Chodziło o to, by zachować świadczenia wynikające z mojego statusu. Otrzymałem informację, że nie ma takiej możliwości. Jednocześnie poinformowano mnie, że reklamację mogę złożyć dopiero po zakończeniu podróży – mówi.

– LOT niczego dotąd w zamian nie zaoferował. Pytałem o to na infolinii, ale odprawiono mnie z kwitkiem – dodaje pasażer.

Zapytaliśmy LOT, czy planuje rekompensaty dla pasażerów biznesowych, i czy Kraków Airport jest jedynym lotniskiem, gdzie linia nie przedłużyła umowy na korzystanie z saloniku biznesowego. Nie uzyskaliśmy odpowiedzi.

Przewoźnik deklaruje jednak, że ze względu na dotychczasową dobrą współpracę i relacje z lotniskiem, liczy na wypracowanie satysfakcjonującego porozumienia, które umożliwi ponowne zapewnienie pasażerom LOT dostępu do saloniku biznesowego. „Na obecnym etapie nie możemy jednak wskazać konkretnego terminu przywrócenia tej usługi" – przyznaje LOT.

Rzeczniczka Kraków Airport wskazuje, że z salonu Business Lounge będą mogli korzystać wciąż ci pasażerowie LOT-u, którzy mają jedną z poniższych kart lojalnościowych:

- Capital One Venture X,
- Casinos Poland (Premium Club, VIP Club, Club Cart),
- Citigold Lounge Pass,
- Diners Club,
- Dragon Pass,
- Lounge Key,
- Lounge Pass Velo,
- Priority Pass,
- Word Elite Debit Mastercard.

Biuro Interwencji Turystycznej powstało specjalnie dla Was. Kłopoty w podróży? Opowiedzcie, co Was spotkało w czasie urlopu. Czekamy na listy: **wakacje@wyborcza.pl** i **jaroslaw.sidorowicz@wyborcza.pl**

OGŁOSZENIE WŁASNE WYDAWCY 34446332

Słówko NOWOŚĆ
Literówka
Quizy
Sudoku
Krzyżówki

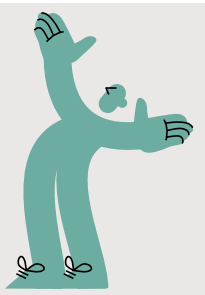

Zeskanuj QR kod i pobierz aplikację

Szukaj w APLIKACJI WYBORCZEJ

POBIERZ Z Google Play
Pobierz w App Store

1 S3

eprasa.pl 541f965d16

Moda na młodzieżowe obozy w Bułgarii

Piętnastolatki imprezują z dorosłymi

– Do klubów chodzi się co noc, przy sprzedaży alkoholu nikt nie pyta o dowód, ale trzeba pilnować drinków – relacjonują piętnastoletni uczestnicy obozów w Bułgarii. To od kilku sezonów najmodniejszy kierunek wakacyjnych wyjazdów dla młodzieży.

Magdalena Warchala-Kopeć

O tym, czym są obozy w Bułgarii pan Wojciech z Sosnowca dowiedział się dzięki piętnastoletniej córce, która bardzo chciała pojechać na wakacje za granicę. Natalia poszła do biura podróży wraz z koleżankami, żeby zorientować się w ofercie i dopytać o szczegóły.

– Z relacji córki wynika, że po chwili rozmowy, gdy pracownica biura zorientowała się, że to spokojne dziewczyny, nastawione na zwiedzanie i plażowanie z książką, kategorycznie odradziła im Bułgarię, gdzie, jak to ujęła, z pewnością trafią na grupę alkoholowo-zabawową – opowiada pan Wojciech.

Ostatecznie Natalia i jej przyjaciółki pojechały do Grecji, ale panu Wojciechowi temat alkoholowych imprez dla piętnastolatków nie dawał spokoju.

Zaczął przeglądać oferty biur podróży i zauważył, że młodzieżowych obozów, w których program oficjalnie wpisano wizyty w klubach nocnych, jest bardzo dużo. Zaznaczono w nich wyraźnie, że wstęp do klubów dozwolony jest, w zależności kraju i od lokalu, powyżej 15 lub 16 roku życia.

Przykład? Obozy w Złotych Piaskach w programie przewidziane mają wyjścia do klubów Malibu, PR Club i Arrogance, adresowane do młodzieży od 16 roku życia. W drugim z najpopularniejszych bułgarskich kurortów, Słonecznym Brzegu do klubów Iceberg, Lazur czy Bedroom Beach Club wchodzą nawet 15-latkowie.

Wszystko zależy od umowy, którą biuro turystyczne podpisuje z klubem. Wejście do klubu 15-latków jest bowiem możliwe tylko w grupie zorganizowanej i wymaga podpisania przez opiekunów stosownej deklaracji.

Organizatorzy: Bezpieczeństwo jest priorytetem

Podobne obozy, określane często jako „party zone" lub „chill zone" organizowane są również w innych krajach. Biura podróży oferują obozy m.in. w hiszpańskim kurorcie Lloret de Mar, przewidujące dla 16-latków zabawę w klubach Disco Tropics, Londoner, St. Trop i Prive Disco. 15-letnich uczestników opiekunowie zaprowadzą do Sanddance Club. Z kolei w programie obozu we włoskim Rimini znalazły się wyjścia 15-latków do klubów Baia Imperiale, Altromondo i Peter Pan.

Cena? Co najmniej 2,9-3,7 tys. zł za 8-10 dni, plus dodatkowo płatne wejściówki do klubów, w cenie 15-25 euro.

Pan Wojciech uważa, że wysyłanie dzieci na takie obozy to igranie z losem.

– Córka mówiła, że wychowawcy zaprowadzają grupę do klubu na godzinę 22 i odprowadzają ją do ośrodka między 2 a 3 nad ranem. Rozumiem, że oficjalnie wszyscy organizatorzy będą twierdzić, że ich podopiecznym nie wolno pić alkoholu, ale wiemy, jaka młodzież w tym wieku potrafi być kreatywna. Zresztą w takim klubie może przecież bawić się każdy. Obok młodzieży tańczyć będą pełnoletni wczasowicze, spożywający alkohol całkiem legalnie. Co będzie, jeśli któryś z nich zechce wykorzystać nastolatkę, dosypie jej coś do napoju? – zastanawia się pan Wojciech.

Nie bardzo rozumie też, dlaczego rodzice nie wolą wysłać syna czy córki na obóz z bardziej wartościowym programem: zwiedzeniem zabytków, zajęciami sportowymi czy zajęciami związanym z pasją dziecka: np. komiksami czy fotografią.

Organizatorzy wyjazdów zapewniają jednak, że ich organizacja jest dopięta na ostatni guzik i rodzice nie powinni dopatrywać się niczego niestosownego w takich obozach.

Uczestnicy wyjazdów, zależnie od organizatora, często noszą np. bransoletki w jednym kolorze, które pozwalają im odróżnić się od innych gości klubu. Mają też przykazane, by bawić się w określonym sektorze i nie odłączać się od grupy.

„Bezpieczeństwo jest naszym priorytetem. Wyjścia do klubów i dyskotek są zawsze zorganizowane i odbywają się pod stałym nadzorem naszej kadry. Korzystamy wyłącznie ze sprawdzonych lokali młodzieżowych, które współpracują z renomowanymi biurami podróży. Podczas imprezy opiekunowie są obecni na sali, a powroty do hotelu odbywają się wspólnie, w zwartych grupach. Każdy lokal jest weryfikowany pod kątem profilu gości, aby zapewnić młodzieży odpowiednie towarzystwo" – zapewnia z Biuro Turystyki Aktywnej ZLOT.

Młodzież: Opiekunowie przymykają oko

Jego przedstawiciele dodają, że opiekunowie kładą ogromny nacisk na edukację w zakresie bezpiecznej zabawy.

„Na obozach obowiązuje całkowity zakaz spożywania alkoholu, co jest rygorystycznie sprawdzane zarówno przed wejściem do klubu, w jego trakcie, jak i po powrocie. Młodzież korzysta z baru oferującego napoje bezalkoholowe i koktajle owocowe" – podkreślają.

Przypominają, że dyskoteki są tylko elementem bogatego programu. Każdy dzień wypełniony jest plażowaniem, animacjami sportowymi, grami integracyjnymi oraz wycieczkami fakultatywnymi. Uczestnictwo w wyjściach wieczornych jest dobrowolne

• **Młodzieżowe obozy z wizytami w klubach nocnych są bardzo popularne**
FOT. TOMASZ STAŃCZAK / AGENCJA WYBORCZA.PL

– dla osób chcących odpocząć w hotelu zawsze zapewniona jest opieka wychowawcy.

Przedstawiciele biura podkreślają również, że zainteresowanie tego typu wyjazdami jest ogromne, a liczba miejsc w najbardziej prestiżowych hotelach ograniczona, dlatego wyjazdy warto rezerwować z dużym wyprzedzeniem.

Także inne biura podróży zapewniają o swojej dużej odpowiedzialności.

„Wychowawcami zawsze są osoby z odpowiednim doświadczeniem i kwalifikacjami wymaganymi przez prawo. Mogą to być nauczyciele, instruktorzy sportu lub rekreacji, instruktorzy harcerstwa ale też i studenci ostatnich lat posiadający odpowiednie uprawnienia. Duża część kadry jest stała i jeździ na nasze obozy od przynajmniej kilku lat. Na każdym obozie znajduje się również kierownik nadzorujący pracę kadry oraz realizację programu, a cała kadra jest zgłoszona i zatwierdzona przez właściwe Kuratorium – przekonują przedstawiciele biura Kolonieiobozy.net.

Z relacji, jakimi dzielą się w internecie uczestnicy wyjazdów, wynika jednak, że – przynajmniej w przypadku niektórych biur podróży – takie zapewnienia mają wyłącznie uspokoić rodziców, którzy w przeciwnym wypadku nie puściliby dzieci na wyjazd i nie dali biuru zarobić.

„Jak będziecie w porządku wobec wychowawców, to oni będą w porządku wobec was" – pisze jeden z internautów.

Na pytanie, co konkretnie ma na myśli, odpowiada, że jeśli ktoś nie będzie ostentacyjnie sięgał po używki i zanadto zwracał na siebie uwagę swoim zachowaniem, to opiekunowie zezwolą na codzienne wyjścia do klubów, a na wiele spraw przymkną oko.

Obóz to tak naprawdę 10 dni imprezy

„Była zasada: rób co chcesz, ale nie daj się złapać" – potwierdza Julka.

Amelia informuje, że przy sprzedaży alkoholu nikt nie weryfikuje wieku klienta. Justyna potwierdza, że nie tylko w klubach, ale też w sklepach nieletni bez problemu kupią w Bułgarii alkohol, bo choć dostępny jest od 18 roku życia, to w rzeczywistości prawie nikt tego przepisu nie przestrzega.

Nie wszystkim młodym odpowiada takie podejście, dlatego Hania pyta, co z osobami, które chciałyby odwiedzić Bułgarię, ale nie przepadają za imprezami.

„Obóz w Bułgarii to 10-dniowa impreza, może więc lepiej odpuścić" – radzi jedna z internautek.

Ale Daria, przedstawicielka organizatorów, przekonuje, że nikt nikogo do niczego nie będzie zmuszał:

„Propozycją dla tych, którzy nie będą chcieli iść do klubu są chill w hotelu, spacer na plażę, spacer po mieście. Ale rzeczywiście obóz jest mocno imprezowy, więc warto pomyśleć nad innym kierunkiem" – przyznaje Daria, pisząc z oficjalnego konta biura.

Dodaje, że w trakcie imprezy ogłaszane są zbiórki, żeby sprawdzić, czy wszystko jest w porządku.

„A co do czasu trwania to ja osobiście wracałam z grupami o godz. 5-6 nie raz" – wspomina.

Także inni wychowawcy chętnie dzielą się swoimi wrażeniami z obozów. Z publikowanych przez nich zdjęć i filmików wynika, że to głównie ludzie młodzi, niewiele starsi od swoich podopiecznych.

Rodzice żyją w nieświadomości

– Byłam wychowawcą na obozie młodzieżowym w Bułgarii. Rodzice byli w szoku, kiedy spojrzeli na nas, a my wyglądaliśmy dosłownie jak ich dzieci. Różnica między nami a najstarszymi uczestnikami wynosiła cztery lata – opowiada jedna z opiekunek w swoim filmiku.

Na zadane przez jedną z dziewczyn pytanie o opinie o jednym z obozów, druga dziewczyna, z wyglądu zaledwie kilka lat starsza od pytającej, odpowiada.

„Jeśli się zdecydujesz, jest szansa, że będę twoją opiekunką".

O skutkach takiego skracania dystansu pisze w komentarzu na stronie z opiniami o biurach podróży jedna z mam, niezadowolona z wyjazdu, który zafundowała dziecku.

„Kadra pije na oczach młodzieży" – nie owija w bawełnę kobieta.

Potwierdza to tiktorerka Veronika, która mówi również, że do klubu bez problemu wejdą i kupią alkohol nawet 14-latki.

Większość dorosłych nie ma pojęcia o tym, co robią ich dzieci na obozach, bo dzieci dzielą się swoimi doświadczeniami przede wszystkim na TikToku, platformie, z której osoby w wieku ich rodziców w zasadzie nie korzystają. Materiałów o obozach z clubbingiem w Bułgarii jest tam mnóstwo, a młodzież, która na nich nie była, dopytuje o szczegóły rówieśników, którzy mieli już okazję skorzystać z takiej atrakcji.

Osoby po 30-40 roku życia dyskutują głównie na Facebooku i także często pytają o obozy z imprezami. Piszą, że ich dzieci bardzo proszą o taki wyjazd, a oni mają mieszane uczucia. Inni rodzice ich jednak uspokajają.

„Syn był w zeszłym roku. To był jego pierwszy obóz. Wrócił cały, zdrowy i zachwycony" – pisze pani Anna.

Tiktokerka: Dużo jest patologii

Obraz obozów, prezentowany przez samych uczestników, jest jednak zgoła inny.

– Trzeba na siebie uważać. Ludzie mogą trafić się różni. Najlepiej znaleźć sobie jakąś grupkę, nie rozdzielać się w klubach, zawsze być z chociaż jedną osobą zaufaną. Ktoś pytał czy dużo jest patologii. Tak, dużo jest patologicznych osób, no ale to wiecie, jak wszędzie. Jak najdalej po prostu się od nich trzymać i znaleźć sobie jednak tych swoich ludzi. Bułgaria to nie jest kraj do zwiedzania. To jest po prostu kraj imprezowy. Złote Piaski dudnią imprezą całą noc do rana, więc jak ktoś lubi takie klimaty to polecam – mówi na jednym z filmików tiktokerka _tu.ola.

Dodaje, że po zabawowej nocy opiekunowie nie zmuszają nikogo do wstawania na śniadanie.

Z kolei Mela prosi o rady osoby, które na takim obozie już były.

„Uważaj na drinki. Często dorzucają prochy" – przestrzega Klaudia.

Olga: „Pij sobie codziennie witaminę C, jeśli nie chcesz mieć kaca".

Rówieśnicy polecają jej także bułgarską wódkę „Flirt Jabłkowy" i wyjaśniają, że „bucha można kupić w budce z popcornem".

Na TikToku nie brakuje też filmików, w których młodzież wprost opowiada o swoich seksualnych doświadczeniach z bułgarskich wakacji. Chłopcy piszą bez ogródek, że spotkane tam dziewczyny to „szony". Z kolei wśród dziewczyn popularne jest nagrywanie rolek w trendzie: „Może i kocham mojego chłopaka, ale ten jeden chłopak z Bułgarii...", w którym sugerują, że na obozie zdradziły partnera. A potem komentują: „Co się wydarzyło w Bułgarii, zostaje w Bułgarii".

I nawet, jeśli to tylko prowokacyjne żarty (zapewne prawdziwą zdradą nie chwaliłyby się w serwisie społecznościowym) to pokazuje, z czym młodzieży kojarzą się takie obozy połączone z clubbingiem. ●

eprasa.pl 541f965d16

Kompleksowe Usługi Pogrzebowe

KARAWAN GRUPA FIRM POGRZEBOWYCH
TRADYCJE OD 1981 ROKU

CAŁĄ DOBĘ również w Niedziele i Święta
12 411 11 11
12 658 21 11

ul.Bieżanowska 24 (8.00 - 20.00 - tel. całą dobę)	Tel.12 658 21 11	ul.Sieroszewskiego 5B (8.00 - 15.30 - tel. całą dobę)	Tel.12 686 61 45
ul.Rakowicka 26a (8.00 - 18.00 (XI-IV godz 8.00-16.00))	Tel.12 222 00 30	ul.Dolnych Młynów 3 (8.00 - 15.00)	Tel.12 632 11 22
ul.Rakowicka 33a (8.00 - 16.00)	Tel.12 412 89 83	ul.Reduta 3B (Cm. Batowice - 8.00 - 15.00)	Tel.12 222 50 49
Cm. Batowice (ul. Powstańców - 8.00 - 15.30)	Tel.12 413 63 46	ul. Ćwiklińskiej 10 (8.00 - 15.00)	Tel. 606 793 279
Cm. Grębałów (8.00 - 15.30)	Tel.12 645 14 35	ul.Wrocławska 8 (8.00 - 16.00)	Tel.12 631 77 95

www.karawan.pl

Kraków/34444699

WROCŁAWSKIE MIESZKANIA

Wrocławskie Mieszkania Sp. z o.o.

z siedzibą we Wrocławiu informuje, że od dnia **04.08.2026 r.** do dnia **24.08.2026 r.** na tablicach ogłoszeń w siedzibie Spółki, w Centrum Obsługi Mieszkańca filia Gazowa oraz Urzędu Miejskiego Wrocławia zostanie wywieszony

wykaz nr 10/W/07/2026/NU/WM nieruchomości przeznaczonych do oddania w najem w trybie przetargowym.

Wykaz jest dostępny również na stronie internetowej www.wm.wroc.pl

Szczegółowych informacji udziela spółka Wrocławskie Mieszkania Sp. z o. o., ul. Namysłowska 8 we Wrocławiu, Zespół Lokali Użytkowych tel. 71 322 09 77; 71 321 16 58.

Wrocław/34446185

Prezydent Miasta Będzina
informuje,
że na tablicy ogłoszeń w siedzibie Urzędu Miejskiego w Będzinie przy ulicy 11 Listopada 20,42-500 Będzin podane został do publicznej wiadomości wykaz nieruchomości komunalnej przeznaczonej do oddania w dzierżawę. Wykaz jest załącznikiem do zarządzenia Prezydenta Miasta Będzina:
Nr 0050.297.2026
z dnia 22 lipca 2026 roku.

Katowice/34446247

Prezydent Miasta Będzina
informuje,
że na tablicy ogłoszeń w siedzibie Urzędu Miejskiego w Będzinie przy ulicy 11 Listopada 20, 42-500 Będzin podane został do publicznej wiadomości wykaz nieruchomości komunalnej przeznaczonej do oddania w dzierżawę. Wykaz jest załącznikiem do zarządzenia Prezydenta Miasta Będzina:
Nr 0050.305.2026
z dnia 27 lipca 2026 roku.

Katowice/34446246

Prezydent Miasta Będzina
informuje,
że na tablicy ogłoszeń w siedzibie Urzędu Miejskiego w Będzinie przy ulicy 11 Listopada 20, 42-500 Będzin podane został do publicznej wiadomości wykaz nieruchomości komunalnej przeznaczonej do oddania w dzierżawę. Wykaz jest załącznikiem do zarządzenia Prezydenta Miasta Będzina:
Nr 0050.298.2026 z dnia 22 lipca 2026 roku.

Katowice/34446244

Wyciąg z ogłoszenia nr 87/2026
Prezydenta Miasta Jeleniej Góry
o przetargu ustnym nieograniczonym na sprzeda ż nieruchomości niezabudowanej stanowiącej własność Miasta Jelenia Góra, położonej w Jeleniej Górze.

JELENIA GÓRA STOLICA KARKONOSZY

1.	Oznaczenie nieruchomości.	Działki gruntu o numerach: 14/2 i 14/3 o łącznej powierzchni 0,2471 ha, obręb 0063, Maciejowa III, KW nr JG1J/00082813/8, położona przy ul. Wrocławskiej.
2.	Ceny wywoławcze netto	**290.000,00 zł** *do ceny ustalonej w przetargu doliczony zostanie 23% podatek VAT*
3.	Przeznaczenie w planie miejscowym	Tereny zabudowy mieszkaniowej jednorodzinnej.
4.	Termin i miejsce przetargów	**30 września 2026 roku o godz. 10^{00}** Urząd Miasta Jelenia Góra, ul. Sudecka nr 29, I piętro, sala nr 13
5.	Wysokość wadium	18.500,00 zł należy wnieść na konto Miasto Jelenia Góra – Bank MILLENNIUM S.A. nr: 97 1160 2202 0000 0000 6011 5681 najpóźniej **do dnia 24 września 2026 r.** Datą dokonania wpłaty jest data uznania rachunku bankowego Miasta.
6.	Miejsce wywieszenia i publikacji ogłoszenia	tablica ogłoszeń Urzędu Miasta Jelenia Góra ul. Ptasia nr 2-3, I piętro, strona internetowa bip.jeleniagora.pl – oferty nieruchomości

Szczegółowe informacje dotyczące przetargu można uzyskać w Wydziale Geodezji i Gospodarki Nieruchomościami Urzędu Miasta Jelenia Góra ul. Ptasia nr 2-3, I piętro, pokój nr 111; tel.: 75/75-46-304, 75/75-46-277 oraz na stronie internetowej www.nieruchomosci.jeleniagora.pl.

Urząd Miasta Jelenia Góra **www.jeleniagora.pl**

Wrocław/34446053

Burmistrz Krynicy-Zdroju
ogłasza przetarg ustny ograniczony

na sprzedaż nieruchomości obejmującej działkę ewid. 1899 o pow. 0,1549 ha, obj. Kw. Nr NS1M/00027698/2, położoną w obrębie 0001 Krynica Zdrój. Cena wywoławcza – 360.990,00 zł brutto.
Nieruchomość położona jest w miejscowości Krynica-Zdrój przy ul. Pułaskiego. Działka posiada kształt prostokąta, teren płaski usytuowany poniżej poziomu drogi. Teren nieruchomości niezabudowany. Działka nie posiada dostępu do drogi publicznej. Na działce znajdują się pozostałości po dawnej zabudowie. W sąsiedztwie znajduje się zabudowa jedno i wielorodzinna, handlowo-usługowa, sanatoryjna oraz pensjonatowa. Działka objęta jest miejscowym planem zagospodarowania przestrzennego i leży w terenach garażu lub parkingu - symbol terenu: 4KOG-KOP.
Nieruchomość nie posiada obciążeń prawnych i nie jest przedmiotem żadnych zobowiązań.
Przetarg odbędzie się w dniu 16.09.2026 r. o godzinie 11^{00} w sali konferencyjnej Urzędu Miejskiego w Krynicy-Zdroju ul. Kraszewskiego 7, parter pok. Nr 14.
Wadium w wysokości 36.100,00 zł. (słownie: trzydzieści sześć tysięcy sto złotych), należy wpłacić do dnia 11.09.2026 r. na konto bankowe 26 8802 0002 2001 0000 1401 0002 Bank Spółdzielczy Ziem Górskich Karpatia.
Wadium ulega przepadkowi w razie uchylenia się uczestnika, który przetarg wygrał od zawarcia umowy sprzedaży w formie aktu notarialnego. Wszelkie koszty związane z nabyciem przedmiotu przetargu ponosi nabywca. Ogłoszenie podaje się do publicznej wiadomości na tablicy ogłoszeń tut. Urzędu, stronie internetowej www.krynica-zdroj.pl i BIP na okres 30 dni.
Szczegółowe informacje można uzyskać w Wydziale Inwestycji i Mienia Urzędu Miejskiego w Krynicy-Zdroju ul. Kraszewskiego 7 (pok. nr 34) tel. (18) 4725543.

Kraków/34446239

Prezydent Miasta Jeleniej Góry
informuje, że na tablicy ogłoszeń w Urzędzie Miasta Jelenia Góra przy ul. Ptasiej 2-3 w Jeleniej Górze (I piętro), wywieszone zostały na okres 21 dni wykazy:

JELENIA GÓRA STOLICA KARKONOSZY

– wykaz lokali położonych w Jeleniej Górze przeznaczonych do sprzedaży w drodze przetargu nieograniczonego – Obwieszczenie nr 352.2026.IX z dnia 29 lipca 2026 r.;
– wykaz lokalu położonego w Jeleniej Górze przeznaczonego do sprzedaży w drodze przetargu nieograniczonego – Obwieszczenie nr 353.2026.IX z dnia 29 lipca 2026 r.;

Z wykazami można się zapoznać na stronie internetowej Urzędu Miasta Jelenia Góra w Biuletynie Informacji Publicznej.

Urząd Miasta Jelenia Góra **www.jeleniagora.pl**

Wrocław/34446119

Burmistrz Krynicy-Zdroju
ogłasza przetarg ustny nieograniczony

na sprzedaż działki ew. 1306 o pow. 0,1172 ha, obj. Kw. Nr NS1M/00013697/4, położonej w obrębie 0001 Krynica Zdrój. Cena nieruchomości: 342.000,00 zł. brutto.
Nieruchomość zlokalizowana jest w miejscowości Krynica-Zdrój przy ul. Wspólnej. Położenie na stoku o nachyleniu w kierunku zachodnim. Działka posiada granice regularne. Dostęp do drogi publicznej przebiegać będzie po działkach nr 1291/3, 1311, 1307 po których zostanie ustanowiona służebność przejazdu. W sąsiedztwie znajduje się zabudowa mieszkaniowa wielorodzinna, Od strony wschodniej znajdują się tereny rolno, od strony południowej posadowiony jest zespół parterowych budynków mieszczących garaże. Dostęp do infrastruktury technicznej słaby.
Zgodnie z mpzp miasta Krynica-Zdrój, działka leży w terenach zabudowy mieszkaniowej jednorodzinnej i usług - symbol terenu 49.MN-U.
Przedmiotowa nieruchomość nie posiada obciążeń prawnych i nie jest przedmiotem żadnych zobowiązań.
Dodatkowa opłata w wysokości 8 856,00 zł. brutto (słownie: osiem tysięcy osiemset pięćdziesiąt sześć złotych 00/100 gr.) za ustanowienie służebności gruntowej przejazdu i przechodu po działkach ew. nr 1291/3, 1307, 1311 – doliczona będzie do wylicytowanej kwoty.
Przetarg odbędzie się w dniu 16.09.2026 r. o godzinie 10^{00} w sali konferencyjnej Urzędu Miejskiego w Krynicy-Zdroju ul. Kraszewskiego 7, parter pok. Nr 14
Wadium w wysokości 35 000,00 zł. (słownie: trzydzieści pięć tysięcy złotych), należy wpłacić do dnia 11.09.2026 r. na konto bankowe 26 8802 0002 2001 0000 1401 0002 Bank Spółdzielczy Ziem Górskich Karpatia.
Wadium ulega przepadkowi w razie uchylenia się uczestnika, który przetarg wygrał od zawarcia umowy sprzedaży w formie aktu notarialnego. Wszelkie koszty związane z nabyciem przedmiotu przetargu ponosi nabywca. Ogłoszenie podaje się do publicznej wiadomości na tablicy ogłoszeń tut. Urzędu, stronie internetowej www.krynica-zdroj.pl i BIP na okres 30 dni.
Szczegółowe informacje można uzyskać w Wydziale Inwestycji i Mienia Urzędu Miejskiego w Krynicy-Zdroju ul. Kraszewskiego 7 (pok. nr 34) tel. (18) 4725543.

Kraków/34446238

Prezydent Miasta Częstochowy
informuje,
że w siedzibie Urzędu Miasta Częstochowy (42-217 Częstochowa, ul. Śląska 11/13), w Biuletynie Informacji Publicznej (bip.czestochowa.pl) oraz na stronie internetowej miasta (www.czestochowa.pl) został podany do publicznej wiadomości na okres 21 dni, od 4 do 25 sierpnia 2026 r.,
wykaz obejmujący opis lokalu mieszkalnego przeznaczonego do sprzedaży, stanowiący załącznik do zarządzenia Prezydenta Miasta Częstochowy nr 1217.2026 z 24 lipca 2026 r.

Częstochowa/34446206

GN.2601.1.2026
GN.KW-000854/26

Opole, 31.07.2026 r.

PREZYDENT MIASTA OPOLA

zawiadamia, że na tablicy ogłoszeń biurowca Urzędu Miasta Opola przy pl. Wolności 7-8 I piętro przy Wydziale Gospodarki Nieruchomościami podawane są do publicznej wiadomości na okres 21 dni wykazy nieruchomości przeznaczonych do zbycia lub oddania w użytkowanie, najem, dzierżawę lub użyczenie:
1. wykaz nieruchomości przeznaczonej do oddania w dzierżawę w drodze bezprzetargowej na okres do 3 lat **(ul. Królowej Jadwigi, działka nr 3115 obręb Nowa Wieś Królewska),**
2. wykaz nieruchomości przeznaczonych do oddania w dzierżawę w drodze bezprzetargowej na okres do 3 lat na rzecz dotychczasowych dzierżawców **(obręb Groszowice),**
3. wykaz nieruchomości przeznaczonych do oddania w dzierżawę w drodze bezprzetargowej na okres do 3 lat na rzecz dotychczasowych dzierżawców **(obręb Grudzice),**
4. wykaz nieruchomości przeznaczonej do zbycia w drodze bezprzetargowej, w celu realizacji roszczenia wynikającego z art. 209a ustawy o gospodarce nieruchomościami **(rejon ul. Vaclava Havla i ul. Św. Wojciecha, działka nr 93/25 obręb Opole).**

Dodatkowo pełną informację o ww. wykazach nieruchomości można znaleźć na stronie internetowej Biuletynu Informacji Publicznej miasta Opola, w zakładce **ogłoszenia**: **http://www.bip.um.opole.pl**

Prezydent Miasta Opola zawiadamia również o wyłożeniu spisów inwentaryzacyjnych z terenu miasta Opola, podległych komunalizacji z mocy prawa.

Opole/34446216

Słówko NOWOŚĆ
Literówka
Quizy
Sudoku
Krzyżówki

Szukaj w APLIKACJI WYBORCZEJ

Zeskanuj QR kod i pobierz aplikację

POBIERZ Z Google Play
Pobierz w App Store

W sprzedaży!

TEMAT NUMERU:
ROZMOWY, KTÓRE RATUJĄ ZWIĄZKI
oraz:
- Pułapki terapii
- Czy można być szczęśliwym bez seksu
- Niewygodne pytania w związkach

żyć lepiej psychologia codziennie
Więcej o psychologii czytaj na **wysokieobcasy.pl/zyclepiej**

eprasa.pl 541f965d16

OGŁOSZENIE WŁASNE WYDAWCY

Połącz Kropki

Idealna gra na krótką przerwę

Zeskanuj QR kod i graj

APLIKACJA WYBORCZEJ

eprasa.pl 541f965d16

OGŁOSZENIE WŁASNE WYDAWCY

W SPRZEDAŻY

wysokie obcasy extra

TEMAT NUMERU:
PRESJA WYGLĄDU: PIĘKNO TO BESTIA

ZWIĄZKI: Pary z ADHD, jak ze sobą wytrzymują

SEKS: Tajemnice kobiecego orgazmu

URODA: Zdrowy mikrobiom włosów ważniejszy niż kolor



Numer dostępny
z książkami do wyboru

eprasa.pl 541f965d16

Tadej Pogacar, jeden na osiem miliardów

Czy Tadej Pogacar jest jedynym człowiekiem w historii, który przekroczył magiczną granicę fizjologii? Tak sugerują naukowcy.

Radosław Leniarski

Są pewne właściwości organizmu, które może przetestować tylko zawodowe kolarstwo, tylko wyścigi takie jak Tour de France lub najtrudniejsze klasyki, i człowiek taki jak Tadej Pogacar.

Ewidentnie taka myśl przyświecała trzem naukowcom, którzy przeanalizowali dostępne dane z wyścigów Słoweńca podczas najważniejszych ataków na podjazdach. Naukowcy są częściowo hiszpańscy, bo dr Pedro L. Valenzuela jest rodowitym Hiszpanem i wykładowcą Uniwersytetu w Alcalá, dr Sebastian Sitko wykłada na Uniwersytecie w Saragossie, ale urodził się w naszym Rybniku, zaś trzeci, Ole Kristian Berg, jest profesorem z Molde University College w Norwegii.

Tadej Pogacar jako osobliwość

Pogacar jest od kilku lat ulubionym obiektem badań fizjologów, tak jak osobliwość jest ulubionym obiektem badań kosmologów. Naukowcy Valenzuela, Sitko i Berg specjalizują się w sportach wytrzymałościowych, takich jak kolarstwo. Sitko jest również trenerem i wydał książkę „Cycling 2.0” po hiszpańsku i angielsku.

Od razu trzeba powiedzieć, że dokładne, potwierdzone testami fizjologicznymi dane o biochemicznych możliwościach organizmu pięciokrotnego zwycięzcy Tour de France są znane tylko osobom z zespołu UAE Emirates XRG. Są wiedzą tajemną o charakterze medycznym. Niewykluczone, że pełny obraz fenomenalnego okazu człowieka, jakim jest Pogacar, ma tylko Iñigo San Millán, były dyrektor ds. wydajności w zespole (a teraz jego nieformalny doradca), a także profesor w University of Colorado School of Medicine, oraz obecni, bezpośredni trenerzy Słoweńca.

San Millán, gdy pracował w zespole UAE Emirates XRG, opublikował głośne prace o profilu metabolicznym Pogacara (a są to setki parametrów mierzonych we krwi), jednak nigdy nie napisał, ile wynosi VO2max, czyli Święty Graal fizjologów wysiłku zajmujących się wytrzymałością. Tę tajemnicę wyjaśnili Valenzuela, Sitko i Berg. Wyliczyli VO2max Pogacara na podstawie danych pośrednich. Okazuje się, że przekroczył barierę, jakiej prawdopodobnie nie przełamał żaden człowiek nigdy.

Według naukowców VO2max Pogacara mógł wynieść średnio 96 ml/kg/min na czterech przeanalizowanych podjazdach – Plateau de Beille i Isola 2000 (Tour de France 2024), Peyragudes (Tour de France 2025) oraz Passo di Ganda (Il Lombardia 2025) – z rozrzutem między 90 a 102 ml/kg/min w zależności od przyjętych założeń. Czyli w tym ostatnim mogło osiągnąć poziom 102. Valenzuela napisał na swoim profilu X, że podczas wjazdu na l'Alpe d'Huez – podczas którego pobił 31-letni rekord – nawet 103!

VO2max, Święty Graal fizjologów

Wskaźnik określa maksymalne pochłanianie tlenu przez organizm w przeliczeniu na kilogram masy ciała w czasie jednej minuty. Czyli pokazuje, ile tlenu jest w stanie wykorzystać organizm do napędzenia mięśni szkieletowych, serca, mózgu, słowem – do napędzenia całego siebie.

Zwykły, aktywny dorosły osiąga 35–40 VO2max. Znakomity amator, np. uczestnik triatlonu, około 40–50. Kenijski maratończyk z najwyższej półki – około 85–87. Kolarz Greg LeMond – 92, biegacz narciarski Bjørn Dæhlie – 96 (prawdopodobnie, bo wielu naukowców uważało, że wynik Norwega został „wypuszczony” do mediów, żeby wystraszyć konkurencję, czyli w celach propagandowych).

• **Tadej Pogacar** FOT. REUTERS / PAPMARCIN BIELECKI

Jak dotąd najwyższą udokumentowaną wartość VO2max u człowieka – niektóre ssaki mają wyższą – zarejestrowano u 18-letniego kolarza norweskiego Oskara Svendsena w 2012 roku. W sierpniu tamtego roku badało go laboratorium w Lillehammer. Kiedy naukowcom wyskoczył na komputerze wynik 96, przerwali test, zdemontowali urządzenia pomiarowe i odesłali producentowi do kalibracji. Kiedy wróciło, jeszcze raz przetestowali Svendsena. Tym razem wyszło 97,5. Miesiąc po testach Norweg zdobył tytuł mistrza świata juniorów w jeździe na czas.

Na początku 2026 r. wybitny triatlonista norweski, Kristian Blummenfelt, opublikował filmik, na którym aparatura bieżni, na której przeprowadza test, wyświetla 101,1. Byłby to najwyższy wynik człowieka w warunkach laboratoryjnych. Jest jednak niewiarygodny ze względu na brak porządnej weryfikacji. Nikt poważny nie bierze go pod uwagę.

Paradoks. Laboratoryjny test odrzucony, terenowy – „siedzi”

Blummenfelt laboratoryjny został odrzucony. Próba Svendsena też była laboratoryjna, zatwierdzona. Natomiast profesorowie Valenzuela, Sitko i Berg przeanalizowali VO2max podczas jazdy Pogacara, czyli w naturze. I ta próba terenowa „siedzi”.

Porównywali dostępne dane na temat mocy i VO2max u innych kolarzy, w tym u Chrisa Froome'a z 2015 r. Następnie wzięli pod uwagę podjazdy Pogacara w ostrej walce, w której wyzwalał moc ponad 440 watów przez 17–40 minut, z uwzględnieniem wysokości (a więc dostępności tlenu) oraz wagi kolarza: 66 i 65 kg. Nawet gdy przeliczali dane bardzo konserwatywnie, czyli ostrożnie, wyszło im, że aby wjechać na te góry w czasie, w jakim wjechał, potrzebował VO2max na poziomie ponad 90, sięgającym nawet ponad 100. Przy takiej mocy i czasie faktycznie potrzebuje niemal trzykrotnie więcej tlenu niż przeciętny, aktywny dorosły.

Zapewne ogromny udział w osiągnięciu nieprawdopodobnych wyników ma genetyka Pogacara. On po prostu taki jest. Ale fakt, że najdoskonalszy organizm (pod względem wytrzymałości) trafił do sportu, który potrzebuje właśnie dokładnie takich cech, jest statystycznie trudny do wytłumaczenia. Można z pewną dozą ostrożności założyć, że Pogacar jest wybitny, a resztę mógł doszlifować: specjalistycznymi treningami pod okiem naukowców.

VO2max można doszlifować, podbić

Niezwykłą metodą, od tego roku zakazaną przez Międzynarodową Unię Kolarską, jest używanie mikrodawek czadu, czyli CO. Jest to śmiercionośny gaz, cichy zabójca, ale gdy jest bardzo rozrzedzony, można za jego pomocą poprawić wydajność tlenową.

Otóż zabójczy czad łatwiej wiąże się z hemoglobiną transportującą tlen niż sam tlen. Zajmuje jego miejsce. Przydusza organizm, który – jeśli kolarz chce utrzymać tempo – jest zmuszony do zwiększenia skuteczności pochłaniania tlenu. Po zaprzestaniu wdychania mikrodawek czadu VO2max pozostaje przez pewien czas na podwyższonym poziomie. W kolarstwie to kwestia zwycięstwa lub porażki.

Nic nie wskazuje, żeby Pogacar wykorzystywał taką metodę, zwłaszcza teraz, gdy jest zakazana, ale pokazuje ona, jak blisko granicy legalności porusza się dziś peleton. Bo już sama dyskusja nad środkami stosowanymi w nowoczesnym sporcie dowodzi, czym on się stał – poligonem, na którym testowane są nie tylko możliwości człowieka, ale również poligonem dla naukowców, którzy chcą się jak najwięcej dowiedzieć o granicach i je poszerzyć.

I tu wracamy do Iñigo San Millána. Specjalizacją baskijskiego naukowca-trenera jest metabolizm komórkowy, szczególnie w stanie niedotlenienia. To są nowe w nauce rzeczy. Za badania na ten temat Gregg L. Semenza, William Kaelin Jr. i Peter Ratcliffe otrzymali w 2019 r. Nagrodę Nobla w dziedzinie medycyny. Właśnie wyniki ich badań Millán wdrażał do kolarstwa, gdy był szefem do spraw wydolności kolarzy UAE Emirates XRG.

Tymczasem nobliści zapewne sobie nie wyobrażali, że ich prace wpłyną na sport i że metoda wspomagania kolarzy oparta na wynikach ich badań zostanie uznana za nielegalną. ●

SPORT.PL

- **Po losowaniu kolejnej rundy europejskich pucharów**
- **Polskie mecze na turniejach w Montrealu (ATP) i Toronto (WTA)**
- **Rozmowa z Andrzejem Plutą, który od nowego sezonu będzie grał w Hiszpanii**

Wiadomości, wyniki, historie sportowe znajdziesz na SPORT.PL

Zapraszamy na **Sport.pl+.** Subskrypcja za 1 zł miesięcznie przez pół roku. Płatność 6 zł z góry za 6 miesięcy, potem 9,90 zł co cztery tygodnie.

OGŁOSZENIE PŁATNE Kraj/34446114

Sąd Rejonowy w Przasnyszu, I Wydział Cywilny zawiadamia o toczącym się postępowaniu spadkowym po Pawle Goleniewskim, synu Mirosława Tadeusza i Danuty Teresy z domu Jastrzębskiej, urodzonym 5 stycznia 1984 r. w Sierpcu, zmarłym 23 kwietnia 2018 r. w Węgrzynowie, mającym ostatnie miejsce zwykłego pobytu w Makowie Mazowieckim, który pozostawił majątek obejmujący w szczególności udział w prawie własności zabudowanej nieruchomości składającej z działki gruntu o numerze ewidencyjnym 364/23, o powierzchni 0,9900 ha położonej w Makowie Mazowieckim, dla której Sąd Rejonowy w Przasnyszu IV Wydział Ksiąg Wieczystych prowadzi księgę wieczystą numer 0S1P/00047108/0, oraz ruchomości w postaci wyposażenia sklepu hydraulicznego i instalacji sanitarnych prowadzonego w Przasnyszu, w sprawie o sygn. akt I Ns 457/19 z wniosku Skarbu Państwa-Naczelnika Urzędu Skarbowego w Przasnyszu z udziałem Edyty Goleniewskiej, Gabrieli Goleniewskiej, Danuty Teresy Goleniewskiej, INSTALATOR spółki z ograniczoną odpowiedzialnością z siedzibą w Łomży i Gminy Miasto Przasnysz. **Wzywa się spadkobierców wyżej wymienionej osoby**, aby w terminie trzech miesięcy od daty ukazania się niniejszego ogłoszenia zgłosili się do sądu, w którym toczy się postępowanie (ul. Świerkowa 7, 06-300 Przasnysz) i udowodnili swoje prawo do spadku, gdyż w przeciwnym razie mogą być pominięci w postanowieniu o stwierdzeniu nabycia spadku.

1 RP

OGŁOSZENIE PŁATNE Kraj/34446269

Przed Sądem Rejonowym w Sopocie, Wydział I Cywilny, pod sygnaturą akt I Ars 118/25 toczy się postępowanie w sprawie z wniosku Towarzystwa Ubezpieczeń Wzajemnych TUW z siedzibą w Warszawie z udziałem Teresy Skwierawskiej, Lucyny Węglińskiej, Christiana Kujoth, Karoliny Kujoth, Wiolety Kujoth, Emilii Węglińskiej, Elżbiety Jurczyk o stwierdzenie nabycia spadku po Józefie Skwierawskim, PESEL 45122501659, zmarłym dnia 05 listopada 2022 roku w Sopocie, mającym ostatnie stałe miejsce zwykłego pobytu w Sopocie. Wzywa się spadkobierców, aby w ciągu trzech miesięcy od dnia publikacji ogłoszenia zgłosili i udowodnili swe prawa do spadku, gdyż w przeciwnym razie mogą być pominięci w postępowaniu.

34445896

wyborcza

REDAKCJA
ul. Czerska 8/10, 00-732 Warszawa
E-mail: redakcja@wyborcza.pl
Listy do redakcji: listy@wyborcza.pl
Redakcja nie zwraca tekstów niezamówionych oraz zastrzega sobie prawo ich redagowania i skracania. Wnioski i pytania w sprawie ochrony danych osobowych: iod@wyborcza.pl

REDAKTOR NACZELNY: Adam Michnik
PIERWSZY ZASTĘPCA, REDAKTOR NACZELNY WYBORCZA.PL: Roman Imielski
ZASTĘPCY: Agata Żelazowska, Bartosz T. Wieliński
PROJEKT GRAFICZNY: Jacek Utko
KOLPORTAŻ: Michał Szałański
Problemy z dostępnością „Wyborczej” lub z właściwą mutacją lokalną: kolportaz@wyborcza.pl
Prenumerata cyfrowa: prenumerata.wyborcza.pl; pomoc@wyborcza.pl, 22 555 54 55, 519 255 455

Inne formy prenumeraty: wyborcza.pl/prenumerataGW
Gazeta Wyborcza w serwisach społecznościowych: facebook.com/wyborcza, bsky.app/profile/wyborcza.pl, instagram.com/gazeta_wyborcza
LICENCJE NA TREŚCI: licencje@wyborcza.pl

WYDAWCA
Wyborcza sp. z o.o., ul. Czerska 8/10
00-732 Warszawa; NIP: 521-403-30-11
PREZESKA ZARZĄDU: Aleksandra Sobczak
REKLAMA
Dyrektor sprzedaży: Bartosz Wysocki
Biuro reklam i ogłoszeń:
ul. Czerska 8/10, 00-732 Warszawa
reklama@wyborcza.pl; 22 555 55 55, faks: 22 555 54 44
DRUK: Polska Press
ISSN 0860-908X

Rozpowszechnianie redakcyjnych materiałów publicystycznych bez zgody wydawcy jest zabronione.

IZBA WYDAWCÓW PRASY
NAKŁAD KONTROLOWANY

eprasa.pl 541f965d16

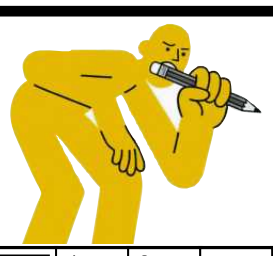

krzyżówka



Hasło:

Litery w kolorowych polach, czytane rzędami, utworzą rozwiązanie.

Poziomo:
1) może meandrować, może też wylać
4) w judaizmie: świąteczny dzień odpoczynku
10) pasjonuje go eksplorowanie jaskiń
11) stan gotowości do akcji
12) dzieła Herberta, Szymborskiej, Miłosza
14) pogromca Minotaura
15) cecha dobrego sloganu reklamowego albo wpadającej w ucho melodii
21) zatrudnieni w klubie muzycznym lub stacji radiowej
22) Jimmy Page lub Ozzy Osbourne
25) łódź z liter wyrazu „ocean"
26) „... kryją ziemię", powieść Jerzego Andrzejewskiego
27) apetyt, chrapka na coś
28) limba albo tuja

Pionowo:
2) kończy się dzień, zapada ...
3) szykowane na maskaradę, inscenizację historyczną
5) „... na kraterze" Melchiora Wańkowicza
6) koszykarze z Chicago
7) część meblościanki
8) drożdżowiec lub pleśniak
9) surowość, brak litości
13) Jean, gwiazda filmu „Leon zawodowiec"
16) Cztan i ..., zabiegali o względy Jagienki („Krzyżacy")
17) dawniej nazywany akweduktem
18) dwa razy dłuższa niż promień okręgu
19) Alessandro, włoski pisarz („Jedwab", „Ocean morze")
20) „Matka ... od kotów", film z Mateuszem Kościukiewiczem
23) Miloš Zeman lub Alfons Mucha
24) namalował „Śniadanie na trawie"

Rozwiązanie „krzyżówki" nr 87 z 3.08:
Poziomo: 1) filia **4)** Quebec **10)** Fryderyki **11)** motyl **12)** tragicy **14)** sztucer **15)** Strasburger **21)** tatuaże **22)** Sapporo **25)** wiano **26)** korniszon **27)** nowina **28)** skóra
Pionowo: 2) Instytut **3)** inflacja **5)** ulewa **6)** bryki **7)** chityna **8)** Tomasz **9)** dystrybutorzy **13)** głóg **16)** rzep **17)** ratownik **18)** Ewa Pajor **19)** Puszkin **20)** Werona **23)** poryw **24)** Orion
Hasło: Drogie towary.

sudoku

	4					2		6
		3		4	2	8	7	1
1	2						5	3
2	1	8	5		9	3	6	4
		5	3	2	4			7
		4	8			5	2	9
	7			3	8		4	
4		2		9		6	3	
3			4	6				

9	8			6			7	
						1		
	6		3				8	
		9	7				5	4
7				1		9		
				8	4			
								8
		2	8		1			5
8	9		5		6			7

OGŁOSZENIE WŁASNE WYDAWCY Kraj/34427030

Czekamy na Twoje uwagi i pomysły

ROZRYWKA @WYBORCZA.PL

zakreślanka

Zakreślaj słowa z listy na planszy. Mogą być ukryte w wierszach, kolumnach lub prowadzić wężykiem. Niewykorzystane litery czytane rzędami utworzą hasło

M	E	A	R	Z	K	L
O	N	T	O	E	I	I
K	G	T	O	L	R	W
Z	Y	Z	K	R	A	E
S	U	J	O	S	D	M
Y	W	W	N	Ć	Z	O
S	T	A	O	Ś	I	T
O	D	K	E	Ż	E	S
M	C	H	R	Y	Z	O

wystawność, sojusz, kradzieże, dom, chryzostom, wilki, lot, komentarze

Hasło z 3.08: ordynator

skojarzenia

Pompa	Homer Simpson	Rosół	Chałupy
Kapuśniaczek	Izolda	Spongebob	Mikołajek
Tweety	Krupy	Bunia	Grad
Kleofas	Maja	Minionki	Bach

Znajdź powiązania między hasłami i połącz je w cztery grupy po cztery hasła, by każdą grupę łączyło jedno wspólne skojarzenie.

.....	.....	.....	.....
.....	.....	.....	.....
.....	.....	.....	.....
.....	.....	.....	.....

Rozwiązanie z 3.08:
Niejedna/niejeden w meczu siatkówki: Wystawa, Zmiana, Serwis, Blok. **Bo to zła kobieta była...:** Sekutnica, Hetera, Ksantypa, Zgaga. **Interwały w muzyce:** Tercja, Sekunda, Kwarta, Decyma. **Wyrazy kończące się nazwami ptaków:** Synekura, Obyczajka, Narzekania, Czkawka

OGŁOSZENIE WŁASNE WYDAWCY Kraj/34426992

Słówko
Wybierz słowo, sprawdzaj litery i kombinuj, aż skończą Ci się próby

Literówka
Kilka liter i jedno zadanie: ułożyć jak najwięcej słów

Jeszcze więcej rozrywki w Aplikacji Wyborczej
Szukaj w aplikacji

Zakreślanka

Skojarzenia

1 RP

eprasa.pl 541f965d16

wyborcza

MÓJBIZNES

REDAKTOR NACZELNY:
Sebastian Ogórek

LUDZIE | PRACA | INNOWACJE | OGŁOSZENIA KRAJOWE I LOKALNE

4 SIERPNIA 2026

FOT. EDYTA BARTKIEWICZ

Olga Grygier-Siddons:

Jesteśmy uzależnieni od odnoszenia sukcesu

▶ 2-3

Komunikaty.pl Przetargi, licytacje, zamówienia publiczne. Ogłoszenia sądowe i rekrutacyjne

eprasa.pl 541f965d16

Szefowała PwC, dziś Olga Grygier-Siddons mówi:

Jesteśmy uzależnieni od uc

Należała do ścisłego kierownictwa jednej z największych firm doradczych świata. Kiedy odeszła, okazało się, że największym wyzwaniem nie jest znalezienie nowej pracy, lecz odpowiedź na pytanie: kim jestem, skoro nie jestem już prezesem?

ROZMOWA Z
OLGĄ GRYGIER-SIDDONS
byłą szefową PwC na region Europy Środkowej i Wschodniej

• **PwC to największych firm doradczych świata**
FOT. TRAVELANZA MEDIA

MACIEJ BEDNAREK: Gdyby nie dostała pani awansu na szefową regionu PwC, co oznaczało mniej podróży, mniej zmęczenia i mniej odpowiedzialności, to zostałaby pani w firmie dłużej?
OLGA GRYGIER-SIDDONS: – Nie. Myślę, że odeszłabym wcześniej.

Naprawdę? Dlaczego?
– Ta decyzja dojrzewała we mnie od bardzo dawna. Jeszcze pracując w Londynie, miałam taki dziwny zwyczaj. Wchodząc do windy, patrzyłam na wiek ludzi, którzy ze mną jechali. Najpierw byłam wśród najmłodszych. Z czasem przesuwałam się do kolejnych grup wiekowych. I zauważyłam jedną rzecz. Im wyżej, tym mniej było starszych osób.

Doszłam do wniosku, że firmy takie jak PwC są zbudowane jak piramida. Potrzebują przede wszystkim ludzi z ogromną energią do działania, a na samym szczycie tylko kilku osób, które oprócz energii mają już doświadczenie i życiową mądrość.

Wtedy postanowiłam, że nie będę pracowała w tej firmie po pięćdziesiątce. Wiedziałam, że chcę zrobić w życiu coś innego i nowego.

A jednak została pani jeszcze pięć lat.
– Paradoks polega na tym, że właśnie wtedy pojawiło się największe wyzwanie zawodowe. Zostałam szefową regionu Europy Środkowej i Wschodniej. Pomyślałam, że mam jeszcze jedną misję do wykonania.

Przez wiele lat była pani jedną z najważniejszych osób w globalnym PwC.
– W firmie spędziłam 32 lata. Funkcję CEO regionu pełniłam przez pięć. Wcześniej kierowałam działalnością doradczą w Polsce i krajach bałtyckich. Na stanowisko szefa regionu partnerzy wybierają cię w głosowaniu. Zostałam pierwszą kobietą i pierwszą osobą z Europy Środkowo-Wschodniej, która objęła tę funkcję.

Co było najtrudniejsze w tej pracy?
– Podróże. To były jeszcze czasy przed pandemią. Na godzinne spotkanie leciało się samolotem do innego kraju.

Przez wiele lat wydawało mi się, że organizm wszystko wytrzyma. Ale po pięćdziesiątce zmęczenie zaczyna się kumulować i odbija się na zdrowiu.

Najbardziej wyczerpujące było te ostatnich pięć lat na stanowisku szefowej regionu: to nadzór nad pracą trzydziestu krajów, dwunastu tysięcy ludzi. To był okres, który fizycznie bardzo mnie wyeksploatował.

No dobrze. Podejmuje pani decyzję: odchodzę z PwC. I co dalej?
– Najpierw pojawił się pomysł, żeby zrobić coś zupełnie innego niż przez całe życie. Przez ponad trzydzieści lat pracowałam głową. Pomyślałam, że teraz chcę zrobić coś rękami. Tak narodził się pomysł odbudowy starej willi.

Na początku nie wiedziałam jeszcze, czym to miejsce będzie. Wiedziałam tylko, że nie chcę stworzyć kolejnego hotelu ani sali konferencyjnej. Zależało mi na stworzeniu społeczności.

Całe życie pracowałam z ludźmi i nagle zrozumiałam, że właśnie tego będzie mi najbardziej brakowało. Dlatego zaczęłam budować razem z moim mężem, Jonathanem, społeczność ekspertów Villi Poranek, czyli miejsca, do którego przyjeżdżają liderzy biznesu, ludzie, którzy chcą się rozwijać i szukają inspiracji.

Najczęściej zwracają się do mnie prezesi, właściciele firm, członkowie zarządów albo partnerzy dużych firm doradczych. Coraz częściej przychodzą osoby, które mówią: „Jeszcze nie odchodzę, ale wiem, że kiedyś będę musiał, musiała i chcę się do tego przygotować". Widzę w ich historiach samą siebie sprzed lat i w oparciu o moje własne doświadczenie pomagam im zaplanować kolejny etap.

Kim właściwie są ci ludzie?
– To osoby, które przez całe życie były bardzo skuteczne. Podejmowały decyzje. Budowały firmy. Zarządzały tysiącami ludzi. Nierzadko zmieniały świat czy swoją branżę. I nagle okazuje się, że mają ogromne problemy z odpowiedzią na bardzo proste pytanie: „Co ja właściwie chcę robić, kiedy już nie będę prezesem, prezeską?"

Dlaczego to takie trudne?
– Bo jesteśmy uzależnieni od sukcesu. I to naprawdę jest uzależnienie.

Co to właściwie znaczy?
– Sukces dla każdego może oznaczać coś innego. Dobre wyniki finansowe, udane inwestycje, nowych klientów, nowe rynki. Ale zawsze chodzi o to samo – żeby było lepiej, więcej, szybciej.

Każdy sukces daje nam zastrzyk dopaminy. Czujemy się potrzebni, skuteczni, ważni. Problem w tym, że z czasem ten sam sukces daje coraz mniej satysfakcji. Sportowcy mówią o tym bardzo podobnie. W pewnym momencie kolejne zwycięstwo przestaje wystarczać. I nagle odkrywamy, że osiągnęliśmy wszystko, o czym kiedyś marzyliśmy, a mimo to czegoś nam brakuje.

Bycie prezesem daje władzę i ona uzależnia. To jest ogromna siła, ale też ogromny narkotyk

I wtedy pojawia się depresja?
– Czasami. U mnie to nie była depresja. To było ogromne zmęczenie. Ale są osoby, które rzeczywiście wpadają w depresję.

Lepszy sen, zdrowsza dieta, więcej ruchu... To wystarczy?
– To dopiero fundamenty, ale jeszcze nie cały dom. Ja sama dzisiaj poświęcam na zdrowie znacznie więcej czasu niż kiedyś, ale to nie wystarcza. Bo bardzo szybko pojawia się kolejne pytanie: „I co dalej?". Nie zapominajmy, że mówimy o osobach niejako zaprogramowanych na realizowanie celów i od razu przechodzenia w tryb pogoni za kolejnymi.

Czyli problemem nie jest sama praca?
– Problem nie polega na tym, że jesteśmy uzależnieni od pracy. Polega na tym, że jesteśmy uzależnieni od uczucia odnoszenia sukcesu.

A może bardziej od władzy?
– Jedno jest bardzo mocno związane z drugim. Bycie prezesem daje władzę i ona uzależnia. To jest ogromna siła, ale też ogromny narkotyk.

A jednak wielu z tych ludzi mówi pani, że chce odejść. Co ich najbardziej męczy?
– Odpowiedzialność. Bo druga strona tej władzy to właśnie odpowiedzialność. Odpowiadałam za dwanaście tysięcy ludzi, za klientów, za kierunek, w którym rozwija się firma. To była odpowiedzialność, która właściwie nigdy nie wychodziła z głowy, towarzyszyła w każdej czynności, 24 godziny na dobę.

Czyli nie bała się pani przestać być prezesem?
– Nie. Kiedy odeszłam, miałam wrażenie, jakbym była dzieckiem, które weszło do sklepu ze słodyczami. Nagle mogłam zrobić wszystko. Psychologia, filozofia, joga, podróże, nowe studia.

Na początku cieszyłam się z tej wolności. Ale bardzo szybko pojawiły się wątpliwości: Jak ja się teraz właściwie przedstawię? Nie miałam już wizytówki z napisem „CEO". I wtedy zrozumiałam, że wielu ludzi przeżywa dokładnie to samo.

To jest moment, którego najbardziej boją się pani klienci?
– Tak. David Brooks w książce „Druga góra. Poszukiwanie moralnego życia" ukuł teorię wspinaczki górskiej. W czasie naszego życia zawodowego wspinamy się na dwa szczyty, dwie góry. Na szczycie pierwszej z nich znajduje się sukces, status, zabezpieczenie pozycji finansowej. W pewnym momencie nam to nie wystarcza. Szukamy czegoś, co przyniesie satysfakcję i poczucie spełnienia. Te poszukiwania to wspinaczka na drugą górę.

Haczyk tkwi w tym, że między pierwszą a drugą górą nie przechodzi się od razu. Najpierw jest miejsce, w którym człowiek z jednej strony cieszy się odzyskaną wolnością,

eprasa.pl 541f965d16

zucia odnoszenia sukcesu

a z drugiej zaczyna zadawać sobie pytania, których wcześniej nigdy sobie nie zadawał. Kim jestem? Czy nadal jestem potrzebny? Co właściwie zostało ze mnie, kiedy zabierzemy stanowisko? Czy bycie „CEO" było częścią mojej tożsamości – czy tą tożsamością się stało? To miejsce nazywam „doliną".

Czego konkretnie się boją?
– Przede wszystkim utraty swojej pozycji. Statusu. Tego, że przestaną być potrzebni.

Wielu ludzi powie: „No dobrze. Kończę pracę, otwieram pensjonat i problem z głowy."
– Gdyby to było takie proste, nie miałabym dziś klientów. Bo pytanie nie brzmi: „Co teraz robić?". Pytanie brzmi: „Dlaczego właściwie chcę to robić?". To jest pierwsza rzecz, nad którą pracuję z ludźmi. Staramy się zrozumieć, które elementy ich dotychczasowej pracy dawały im najwięcej satysfakcji i które z nich chcieliby zabrać do nowego życia.

Większość bez problemu potrafi wymienić rzeczy, których już nie chce. Ale dużo trudniej odpowiedzieć na pytanie, czego będzie im naprawdę brakowało. To zresztą ćwiczenie, które polecam każdemu, nie tylko prezesom. W zgiełku codzienności łatwo zapominamy o tym, co jest dla nas prawdziwą siłą napędową – oprócz obowiązków.

I co najczęściej wychodzi?
– Bardzo różne rzeczy. Jedni odkrywają, że najbardziej lubili rozwiązywać problemy. Inni pracę z ludźmi. Jeszcze inni wskazują na budowę nowych przedsięwzięć albo przekazywanie wiedzy młodszym osobom. Dopiero kiedy to zrozumiemy, można zacząć myśleć o tym, co dalej.

Czyli największym problemem nie jest to, że ci ludzie odchodzą z pracy.
– Największym problemem jest to, że bardzo często nie wiedzą, do czego odchodzą. Przez całe życie ktoś wyznaczał rytm ich dni. Były spotkania, decyzje, zespół, odpowiedzialność. Nagle to wszystko znika. I pojawia się pytanie: „Co dalej?".

Wielu z nich próbuje po prostu znaleźć sobie kolejną podobną pracę?
– Dostają takie propozycje. Zresztą ja też je dostawałam. Pamiętam, jak bardzo były kuszące. Mimo że obiecałam sobie, że nie wrócę do podobnej roli, przez chwilę myślałam: A może jeszcze trzy lata? Może jeszcze jeden raz? To pokazuje, jak mocno działa ten mechanizm.

Czyli to trochę jak uzależnienie.
– Tak. Bo wracamy do tego, co dobrze znamy. Tak jest łatwiej. Ale z moich obserwacji wynika, że taki powrót rzadko kończy się dobrze.

Nie mówię nikomu, co ma zrobić. Nie po to stworzyłam program Drugiej Góry, aby pretendować do miana guru. Natomiast zachęcam, żeby nie szukać kolejnego szczytu tej samej góry. Bo między pierwszą a drugą górą jest wspomniana już dolina. I to właśnie tam dzieje się najwięcej. To nie jest przyjemny etap. Z jednej strony czujemy wolność. Z drugiej pojawia się niepewność, kim jesteśmy bez tej funkcji, która przez trzydzieści lat nas definiowała.

Ale tej doliny nie da się przeskoczyć. Trzeba dać sobie czas, żeby zrozumieć, co naprawdę jest dla nas ważne. Co daje nam satysfakcję. Co chcemy zabrać z poprzedniego życia, a co zostawić za sobą. Ja sama byłam w tej dolinie – i dziś wykorzystuję to doświadczenie, aby być przewodniczką tej przeprawy dla innych w ramach programu Drugiej Góry.

I dopiero wtedy można zacząć myśleć o tej drugiej górze?
– Dokładnie, dopiero wtedy.

W pracy z klientami mówię o czterech obszarach, o które warto zadbać, kiedy schodzimy z tej pierwszej góry.

Pierwszy to zdrowie. Dzisiaj 30-40 procent mojego czasu to po prostu dbanie o siebie. Sen, ruch, jedzenie. Kiedyś poświęcałam na to może dziesięć procent energii.

Drugi obszar to relacje. Rodzina, przyjaciele, ale też społeczność. Bardzo często prezesi zaniedbują te relacje, bo przez lata żyją przede wszystkim pracą. A kiedy odchodzą, nagle okazuje się, że razem z firmą tracą również ludzi, z którymi funkcjonowali na co dzień, którzy wypełniali ich życie.

Trzeci obszar to praca. Ale już nie w dawnym znaczeniu. Trzeba na nowo zdefiniować sukces.

Będąc w dolinie trzeba odpowiedzieć sobie na pytanie: co dzisiaj daje mi poczucie, że zrobiłem coś wartościowego?

A czwarty obszar?
– Pasja. Coś, czego nie robimy ani dla pieniędzy, ani dla stanowiska. Jedno z ćwiczeń, które wykonujemy, polega właśnie na powrocie do dzieciństwa. Pytam: „Co lubiłeś robić, zanim zacząłeś wspinać się na tę pierwszą górę?".

Minęło pięć lat od chwili, kiedy zamknęła pani za sobą drzwi PwC. Dzisiaj ma pani poczucie, że znalazła swoją drugą górę?
– Tak. Ona oczywiście wygląda zupełnie inaczej niż pierwsza. Nie mierzę już sukcesu wynikami finansowymi ani stanowiskami. Największą satysfakcję daje mi dzisiaj, to kiedy ktoś po spotkaniu mówi: „Zainspirowałaś mnie. Spróbowałem czegoś, na co wcześniej nie miałem odwagi".To jest dla mnie największy komplement. ●

Rozmawiał Maciej Bednarek, Wyborcza.biz

OGŁOSZENIE WŁASNE WYDAWCY 34445280

wyborcza.biz/b2b

Piszemy o tym, co ma znaczenie

dla FIRM i INSTYTUCJI

1 S3

Syndyk masy upadłości Auto-Hit S.A. w upadłości
ogłasza pisemny przetarg na sprzedaż ruchomości wchodzących w skład masy upadłości.

1) Przedmiotem przetargu są ruchomości w postaci maszyn i urządzeń szczegółowo opisanych w regulaminie przetargu.
2) Łączna cena wywoławcza wszystkich ruchomości stanowiących przedmiot przetargu wynosi łącznie **38 211,98 zł netto**. Do ceny należy doliczyć podatek VAT zgodnie z obowiązującymi przepisami prawa.
3) Warunkiem uczestnictwa w przetargu jest złożenie pisemnej, wiążącej i bezwarunkowej oferty w terminie **do dnia 18 sierpnia 2026 r. do godz. 15:00** na adres biura syndyka masy upadłości AUTO – HIT S.A. w upadłości mieszczącego się w Katowicach (40-311) przy ulicy Chłodnej 2. Oferta może dotyczyć więcej niż jednej ruchomości.
4) Wraz z ofertą należy złożyć dowód wpłacenia wadium w wysokości 10% ceny wywoławczej ruchomości, w odniesieniu do której została złożona oferta, na rachunek bankowy AUTO – HIT S.A. w upadłości, prowadzony w Santander Bank Polska S.A. o nr **56 1090 1766 0000 0001 3490 4909**. W razie nieuiszczenia wadium oferta nie zostanie rozpatrzona.
5) Z przedmiotem przetargu, regulaminem przetargu oraz operatem szacunkowym można zapoznać się w miejscu ich przechowywania w Makowie Mazowieckim, ul. Przasnyska 77, w dni powszednie, w godzinach od 8:00 do 14:00, po wcześniejszym telefonicznym ustaleniu dokładnego terminu pod numerem telefonu **(29) 717 61 65**. Informacje na temat przedmiotu przetargu oraz materiały przetargowe można uzyskać także pod nr telefonu **(29) 717 61 65** oraz e-mail: **sekretariat@autohit.com.pl** .

www.dawro.pl

Kraj/34445875

SPRZEDAŻ LOKALU MIESZKALNEGO

Syndyk masy upadłości Jana Burdy osoby fizycznej nieprowadzącej działalności gospodarczej ogłasza pisemny przetarg na sprzedaż lokalu mieszkalnego w Knurowie przy ul. Krasickiego 5L, dla którego Sąd Rejonowy w Gliwicach, Wydział VIII Ksiąg Wieczystych prowadzi Księgę Wieczystą o numerze GL1G/00070551/5. Z własnością lokalu związany jest udział w wysokości 85/10000 w nieruchomości wspólnej, którą stanowi prawo własności gruntu oraz części budynku i urządzenia, które nie służą wyłącznie do użytku właścicieli lokali, objętych księgą wieczystą GL1G/00055977/6.

Cena wywoławcza wynosi 100% wartości oszacowania tj. 227 000,00 zł.

Warunkiem przystąpienia do przetargu jest złożenie w Biurze Syndyka w Katowicach przy ul. PCK 10/7 w terminie do dnia **1 września 2026 roku do godziny 16:00** (decyduje data i godzina wpływu) pisemnej oferty spełniającej wszystkie wymogi określone regulaminem przetargu, który można uzyskać pocztą elektroniczną pod adresem **przetarg@bukd.pl** oraz na stronie ofertowej syndyka **bukd.pl/oferty.**

Kraj/34445582

Syndyk sprzeda:
ruchomości,
nieruchomości,
wierzytelności.

Więcej na stronie
www.wegzekucji.pl

Kraj/34413490

Syndyk masy upadłości NORENCO POLSKA sp. z o.o. w upadłości z siedzibą w Białej Podlaskiej ogłasza sprzedaż z wolnej ręki przedsiębiorstwa NORENCO POLSKA sp. z o.o. w upadłości z siedzibą w Białej Podlaskiej.

W skład przedsiębiorstwa wchodzą w szczególności następujące składniki majątkowe:

a. Nieruchomość gruntowa zabudowana, obejmująca działki nr 1787/49 (o pow. 0,1318 ha), nr 1787/102 (o pow. 0,0220 ha) – właściciel i nr 1787/100 (o pow. 0,1446 ha) – wieczysty użytkownik i właściciel budynków, obręb nr 3, miasto Biała Podlaska, o łącznej powierzchni 0,2984 ha, tj. 2984 m², zabudowane budynkami hal produkcyjno-magazynowych wraz z częściami socjalno-biurowymi, o łącznej pow. użytkowej 2 528,78 m². Nieruchomość zapisana jest w księgach wieczystych KW nr LU1B/00097208/5 (dz. nr 1787/49), LU1B/00119044/8 (dz. nr 1787/102) i LU1B/00119121/2 (dz. nr 1787/100);
b. Wartości niematerialne i prawne;
c. Środki trwałe oraz wyposażenie;
d. Zapasy magazynowe, towary, produkty, opakowania;
e. Należności z tytułu dostaw towarów.

Cena minimalna: 3.173.000,00 zł.
Wadium w wysokości 317.300,00 zł. Termin składania ofert 21.08.2026 r.
W celu umówienia się na wizję lokalną zapraszamy do kontaktu telefonicznego pod numerem telefonu 603 327 052.
Szczegółowe warunki sprzedaży oraz wszelkie dokumenty, w tym postanowienia oraz operat szacunkowy dostępny do pobrania z serwisu syndyka: www.wEgzekucji.pl

Kraj/34444083

SYNDYK SPRZEDA NIERUCHOMOŚĆ W PSZOWIE

Syndyk masy upadłości Michała Jóźwickiego (JÓŹWICKI MICHAŁ STS Logistic), sygn. akt XII GUp 109/22, sprzeda w drodze pisemnego przetargu prawo własności nieruchomości w Pszowie-Krzyżkowicach, łącznie: działki nr 867/47 zabudowanej domem jednorodzinnym, garażem i dwoma budynkami gospodarczymi (KW GL1W/00002721/5), działki nr 444/47 z budynkiem 23 m² i wiatą stalową (KW GL1W/00003436/7) oraz niezabudowanej działki nr 869/47 (KW GL1W/00051522/8), o łącznej powierzchni ok. 2.835 m².

Cena wywoławcza **441 600,00 zł.** Wadium 10% (44 160,00 zł) na rachunek 35 8437 0002 0010 0159 4845 0001. Pisemne oferty można składać w terminie do dnia **26 sierpnia 2026 roku** do godz. 16:00 w Biurze Syndyka, ul. PCK 10/7, 40-057 Katowice (decyduje data i godzina wpływu). Regulamin przetargu dostępny w Biurze Syndyka oraz na portalu tomaszbiel.pl/oferty. Informacje: tel. 32 750 62 69.

Kraj/34445498

Syndyk masy upadłości Tewex sp. z o.o. w upadłości z siedzibą w Brzeźnie ogłasza sprzedaż z wolnej ręki ZCP przedsiębiorstwa Tewex sp. z o.o. w upadłości.

W skład ZCP przedsiębiorstwa wchodzą w szczególności następujące składniki majątkowe:

a. Prawo użytkowania wieczystego działki nr ew. 835/36 położonej w woj. lubelskim, pow. chełmski, gmina Dorohusk, obręb Brzeźno o powierzchni łącznej 2736 m² wraz z prawem własności naniesień na nieruchomości, dla której Sąd Rejonowy w Chełmie prowadzi księgę wieczystą nr. KW nr LU1C/00042417/4.
b. Maszyny i urządzenia.

Cena minimalna: 1.558.682,00 zł netto.
Wadium w wysokości 155.689,00 zł.
Termin składania ofert 21.08.2026 r.
W celu umówienia się na wizję lokalną zapraszamy do kontaktu telefonicznego pod numerem telefonu 603 327 052.
Szczegółowe warunki sprzedaży oraz wszelkie dokumenty, w tym postanowienia oraz operat szacunkowy dostępny do pobrania z serwisu syndyka: www.wEgzekucji.pl

Kraj/34444084

Syndyk masy upadłości Packopack Sp. z o.o. w upadłości z siedzibą w Sosnowcu ogłasza przetarg na zakup **pakietu wierzytelności** opisanego w Oszacowaniu wartości należności spółki Packopack Sp. z o.o. z dnia 6 lutego 2026 r. sporządzonym przez rzeczoznawcę majątkowego Piotra Kudelskiego.

Cena wywoławcza wynosi **31 560,00 zł** (trzydzieści jeden tysięcy pięćset sześćdziesiąt złotych 00/100) stanowiącą 60% wartości oszacowania.

Wraz z ofertą należy złożyć dowód wpłacenia wadium w wysokości 10% ceny wywoławczej rachunek bankowy o numerze: **08102023130000300204772341**.

Regulamin przetargu oraz szczegółowy opis przedmiotu przetargu można uzyskać w Biurze Syndyka przy ul. Chłodnej 2 w Katowicach. Informacje można uzyskać pod adresem mailowym: **sekretariat@kancelariatobor.com**.

Oferty można składać na piśmie w Biurze Syndyka przy ul. Chłodnej 2 w Katowicach (40-311) w terminie **do dnia 18 sierpnia 2026 r. do godz. 15:00**. Kryterium wyboru oferty będzie najkorzystniejsza oferta cenowa.

www.dawro.pl

Kraj/34445874

Prezydent Miasta Legnicy

ogłasza przetarg ustny nieograniczony
dotyczący sprzedaży nieruchomości gruntowej.

Przedmiotem oferty przetargowej jest nieruchomość położona w Legnicy przy: ul. Hangarowej, działka nr 11/12 o powierzchni 2,2661 ha. Obręb Bartoszów.
LE1L/00102603/8.

Cena wywoławcza 3.900.000,00 zł + pod. VAT. Wadium 780.000,00 zł.

Przetarg odbędzie się 05.10.2026 r. o godz.12.00
w lokalu Wydziału Aktywności Lokalnej i Promocji Miasta Legnica, ul. Rynek 19.

Szczegółowych informacji na temat ww. nieruchomości udziela Wydział Gospodarki Nieruchomościami – Agnieszka Grzegorowska, tel. 767212-300, pokój 314; oraz organizacji przetargu - Wioletta Mazur, tel.767212-301, pokój 313. Pełne ogłoszenie zamieszczono na www.legnica.eu. w Biuletynie Informacji Publicznej oraz wywieszono na tablicy ogłoszeń Urzędu Miasta Legnica, Pl. Słowiański 8.

Kraj/34445843

Sąd Rejonowy dla Krakowa – Nowej Huty w Krakowie I Wydział Cywilny informuje, że pod sygnaturą I Ns 572/20/N toczy się postępowanie z wniosku Gminy Miejskiej Kraków z udziałem Anny Tekieli, Krzysztofa Kowalczyka, Olgi Olszewskiej, Kamila Kowalczyka, Krystyny Bałut-Karaś, Zbigniewa Bałuta, Józefy Bałut, Stanisławy Bałut, małoletnich Szymona Pęcaka i Martyny Pęcak reprezentowanych przez przedstawiciela ustawowego Tomasza Pęcaka, małoletniej Lilianny Dąbek reprezentowanej przez przedstawiciela ustawowego Jolantę Dąbek oraz Adama Główczyka **o stwierdzenie nabycia spadku po Jolancie Helenie Tekieli** córce Mirosława i Helen, której zwłoki odnaleziono w dniu 5 kwietnia 2018 r., ostatnio stale zamieszkałej w Krakowie, na os. Kazimierzowskim 8/48.

Sąd wzywa wszystkich spadkobierców ustawowych i testamentowych do zgłoszenia się w tutejszym sądzie.

Kraj/34445884

OGŁOSZENIE O PRZETARGU

Syndyk masy upadłości Zakłady Mięsne „Paruzel" Sp. z o.o. w upadłości z siedzibą w Dobieszowicach, sygn. akt X GUp 333/22/3, ogłasza pisemny przetarg ofertowy na sprzedaż przedsiębiorstwo Upadłego szczegółowo opisanego w Raporcie o wartości spółki Zakłady Mięsne „Paruzel" Sp. z o.o. w upadłości z siedzibą w Dobieszowicach za cenę nie niższą niż 20.727.752,00 zł netto (100% wartości oszacowania).

Oferty należy składać wyłącznie na piśmie w Katowicach przy ul. Jesionowej 22 (40-158 Katowice) w terminie do **4.09.2026 r. do godz. 15.00. Wadium należy wpłacić do 4.09.2026 r.** Oferty mogą być składane listownie lub osobiście, przy czym w każdym przypadku za datę złożenia oferty przyjmuje się datę jej wpływu pod wyżej wskazany adres. **Jawne otwarcie ofert nastąpi w dniu 13.10.2026 r., godz. 11:00 w budynku Sądu Rejonowego Katowice-Wschód w Katowicach ul. Lompy 14, sala nr 12.** Pozostałe wymogi oferty oraz regulacje dotyczące procedury sprzedaży znajdują się w Regulaminie Przetargu. Regulamin Przetargu oraz Raport o wartości są udostępniona w Katowicach, ul. Jesionowa 22. Informacji dotyczących przetargu można uzyskać pod numerem telefonu: 32 506 58 74, 32 506 58 75 oraz pod adresem poczty elektronicznej: kancelaria@zymek.pl.

Kraj/34445868

PREZYDENT MIASTA BOLESŁAWIEC

WYCIĄG Z OGŁOSZENIA PREZYDENTA MIASTA BOLESŁAWIEC
Z DNIA 29 lipca 2026 R.

w sprawie IV przetargu ustnego nieograniczonego

na sprzedaż nieruchomości gruntowej niezabudowanej, oznaczonej jako działka nr 400, stanowiącej własność Gminy Miejskiej Bolesławiec, położonej w Bolesławcu, przy ul. Bronisława Kosiby, w obrębie 0014 miasta Bolesławiec.

Oznaczenie nieruchomości wg katastru nieruchomości	**Nr działki**	**400**
	Powierzchnia (ha)	**0,3953**
	Położenie	ul. Bronisława Kosiby, obręb: 0014 - Bolesławiec-14
	Rodzaj użytku gruntowego wg ewidencji gruntów	Grunty orne (RIVa-0,0832 ha), pastwiska trwałe (PsIV-0,3121 ha)
Oznaczenie nieruchomości wg księgi wieczystej		JG1B/00015131/5 - zbiorcza księga wieczysta założona dla obrębu 0014.
Cena wywoławcza (zł)		**890.000,00 zł brutto**
Forma wniesienia wadium		W pieniądzu
Wysokość wadium (stanowiące do 20% ceny wywoławczej) (zł)		170.000,00 zł

Termin i miejsce przetargu: **06 października 2026 r. godz. 10.00 w siedzibie Urzędu Miasta Bolesławiec, Pl. Piłsudskiego nr 1 (biurowiec, IV piętro, sala 412).**

Wadium na działkę należy wnieść najpóźniej do dnia 30 września 2026r. - na rachunek bankowy Urzędu Miasta Bolesławiec: PKO Bank Polski S.A.O/Bolesławiec numer: **04 1020 2137 0000 9402 0046 4271.** Datą dokonania wpłaty wadium jest data uznania rachunku bankowego Gminy.
Przed przystąpieniem do przetargu należy zapoznać się z ogłoszeniem o przetargu, warunkami przetargu oraz przedmiotem przetargu.
Zastrzega się prawo odwołania przetargu z ważnych przyczyn.

Pełna treść ogłoszenia o przetargu dostępna jest w Wydziale Mienia i Gospodarki Przestrzennej Urzędu Miasta Bolesławiec –„biurowiec" I piętro, pokój 108, (tel. 75 645 65 15), na stronie internetowej UM Bolesławiec https://bolesławiec.pl/index.php/mig/sp-estate przetargi oraz w Biuletynie Informacji Publicznej (BIP)
JP/JP

Bolesławiec, dnia 29 lipca 2026 r.

Kraj/34446051

Ogłoszenie
W Sądzie Rejonowym Katowice – Wschód w Katowicach w II Wydziale Cywilnym toczy się pod sygnaturą akt II Ns 515/22 postępowanie z wniosku LC Asset Niestandaryzowany Fundusz Inwestycyjny Zamknięty Wierzytelności o stwierdzenie nabycia spadku po Elfrydzie Alicji Spyrze, córce Franciszka i Franciszki, zmarłej w dniu 10 kwietnia 2022 r. w Katowicach, ostatnio stale zamieszkałej w Katowicach.
Wzywa się spadkobierców wyżej wymienionej zmarłej, aby w terminie 3 miesięcy od daty ukazania się niniejszego ogłoszenia zgłosili się do Sądu, w którym toczy się postępowanie i udowodnili swoje prawa do spadku, gdyż w przeciwnym razie mogą być pominięci w postępowaniu o stwierdzenie nabycia spadku.

Kraj/34446071

Burmistrz Miasta Sławkowa
informuje, że na tablicy ogłoszeń
Urzędu Miasta wywieszono wykazy
nieruchomości przeznaczonych
do oddania w najem,
stanowiących niewydzielone
geodezyjnie części działek:
- nr 4056/5 położonej przy ul. Walcownia,
- nr 1875/23, 1876/8 położonych
przy ul. Okradzionowskiej.
Szczegółowych informacji udziela Referat
Gospodarki Przestrzennej Urzędu Miasta
w Sławkowie ul. Łosińska 1,
tel. 32 293-15-52 wewn. 246.

Katowice/34446160

Syndyk masy upadłości GC Investment SA w upadłości likwidacyjnej w Katowicach
ogłasza pisemny przetarg na sprzedaż:

1.

1) Prawa użytkowania wieczystego nieruchomości gruntowej – działki ewidencyjnej nr 1457 przy ul. Grunwaldzkiej w Jaworznie, o powierzchni 0,0479 ha objętej księgą wieczystą **KA1J/00049250/3**, o wartości szacunkowej 54 630,00 złotych – za cenę nie niższą niż 40% wartości oszacowania tj. **21 852,00 zł,**
2) Prawa użytkowania wieczystego nieruchomości gruntowej – niezabudowanych działek gruntu nr 3/68, 319/2, 320, w rejonie ulicy Steczkowskiego w Jaworznie, o łącznej powierzchni 0,9236 ha, objętej księgą wieczystą nr **KA1J/00043311/7**, o wartości szacunkowej 311 360,00 zł za cenę nie niższą niż 40% wartości oszacowania tj. **124 544,00 zł,**
3) Prawa użytkowania wieczystego nieruchomości gruntowej – niezabudowanej działki gruntu nr 3/156 w rejonie ulicy Steczkowskiego w Jaworznie, o łącznej powierzchni 1,6012 ha, objętej księgą wieczystą nr **KA1J/00043226/4**, o wartości szacunkowej 539 800,00 zł za cenę nie niższą niż 40% wartości oszacowania tj. **215 920,00 zł,**
4) Prawa użytkowania wieczystego nieruchomości gruntowej – niezabudowanych działek gruntu nr 18/3, 3/158, 20/8, 321, 323, 20/11, w rejonie ulicy Steczkowskiego i Grunwaldzkiej w Jaworznie, o łącznej powierzchni 0,6826 ha, objętej księgą wieczystą nr **KA1J/00040880/5**, o wartości szacunkowej 39 100,00 zł za cenę nie niższą niż 40% wartości oszacowania tj. **15 640,00 zł,**
5) Udziału wynoszącego 11515/31458 w prawie użytkowania wieczystego nieruchomości gruntowej – niezabudowanych działek gruntu nr 3/109, 3/201, 3/202, przy ulicy Steczkowskiego w Jaworznie o powierzchni 1,1028 ha, objętego księgą wieczystą nr **KA1J/00041413/8**, o wartości szacunkowej 782 610,00 zł netto, za cenę nie niższą niż 40% wartości oszacowania tj. **313 044,00 zł,**
6) Prawa użytkowania wieczystego nieruchomości gruntowej – niezabudowanej działki gruntu nr 2141/18 przy ulicy Dworcowej w Knurowie, o łącznej powierzchni 0,0422 ha, objętej księgą wieczystą nr **GL1G/00123822/3**, o wartości szacunkowej 29 290,00 zł netto, za cenę nie niższą niż 40% wartości oszacowania tj. **11 716,00 zł,**
7) Własności nieruchomości gruntowej składającej się z działki nr 2520/50 w rejonie ulicy Zagórskiej w Tarnowskich Górach objętej księgą wieczystą nr **GL1T/00002089/0** o pow. 0,1911 ha, o wartości szacunkowej 222 540,00 złotych – za cenę nie niższą niż 50% wartości oszacowania tj. **111 270,00 zł.**

2.

Pisemne oferty należy składać w zamkniętej kopercie wraz z dopiskiem „Przetarg GC Investment SA w upadłości likwidacyjnej – NIE OTWIERAĆ " do biura syndyka pod adresem ul. Chłodna 2, 40-311 Katowice, w terminie **do dnia 31 sierpnia 2026 roku, do godziny 15:00**. Liczy się data wpływu oferty do biura syndyka.
Syndyk dokona wyboru ofert w terminie **14 dni** po upływie terminu do ich składania i zawiadomi o tym oferentów. Umowa sprzedaży zostanie zawarta w dniu i miejscu wyznaczonym przez syndyka. Syndyk wskaże również cenę obejmującą podatek od towarów i usług, jeżeli obowiązek podatkowy wynika z przepisów. Wątpliwości oferenta co do opodatkowania transakcji nie stanowią podstawy do uchylenia się od zapłaty ceny lub zawarcia umowy.
Warunkiem uczestnictwa w przetargu jest wpłata wadium w wysokości 10% ceny wywoławczej (netto) najpóźniej w dniu składania ofert pod rygorem odrzucenia oferty. Liczy się data wpływu na rachunek bankowy wskazany przez Syndyka.
Szczegółowe warunki uczestnictwa w przetargu określone zostały w Regulaminie, dostępnym do wglądu w biurze syndyka, 40 – 311 Katowice, ul. Chłodna 2. Informacje o przetargu można uzyskać pod nr tel. **508 148 021** a także pod adresem mailowym: **sekretariat@kancelariatobor.com**

www.dawro.pl

Kraj/34446025

S3B 1

eprasa.pl 541f965d16

NEWSLETTERY
WYBORCZEJ

Wszystkie piszą ludzie, nie maszyny
Nasi najlepsi redaktorzy.

Możesz wybrać z bogatej oferty ponad **40** różnych newsletterów.

Zapisz się na:
wyborcza.pl /newslettery

wyborcza.pl

Syndyk masy upadłości **PROSTARS Sp. z o.o. w upadłości,**
(Sygn. akt: GL1G/GUp/10/2026) ogłasza przetarg na sprzedaż:

- **pakietu urządzeń nowych** po cenie nie niższej niż **109.253,00 zł netto;**
- **pakietu akcesoriów nowych** po cenie nie niższej niż **30.636,77 zł netto;**
- **pakietu urządzeń używanych** po cenie nie niższej niż **21.921,00 zł netto.**

Do wskazanych cen netto należy doliczyć podatek od towarów i usług (VAT)

1. Oferty należy składać na piśmie w Biurze Syndyka ul. Wyzwolenia 27, 43-190 Mikołów w zaklejonych kopertach z dopiskiem **„Przetarg – PROSTARS – pakiet urządzeń nowych"** lub **Przetarg – PROSTARS – pakiet akcesoriów nowych"** lub **Przetarg – PROSTARS – pakiet urządzeń używanych"** lub w terminie **od 04.08.2026 r. do dnia 11.08.2026 r. do godz. 12:00**. Rozpoznanie ofert nastąpi w Biurze Syndyka w Mikołowie przy ul. Wyzwolenia 27 w ciągu dwóch dni roboczych od upływu terminu składania ofert.
2. Regulamin przetargu oraz operat szacunkowy znajduje się w Biurze Syndyka przy ul. Wyzwolenia 27 w Mikołowie. **Kontakt:** pod nr tel. 601 403 987.

Kraj/34445962

Syndyk masy upadłości zmarłego Andrzeja Mikulskiego prowadzącego działalność gospodarczą pod firmą Andrzej Mikulski Przedsiębiorstwo Produkcyjno-Handlowo-Usługowe „Jędruś" w spadku w Rajgrodzie

oferuje do sprzedaży: ciągniki samochodowe Mercedes-Benz Actros – szt. 6 (rok prod. 2014, 2019), samochód ciężarowy Skoda Roomster, przyczepa Bayerland, owijarka Maja OS 7530 mechaniczna, siewnik do kukurydzy Mecanica SPC4FS, pług jednobelkowy 3 zrywalny Agromasz z krojem, łyżka objętościowa 2,2, zakuwarka do przewodów hydraulicznych.

Pisemne oferty zakupu, zgodne z regulaminem sprzedaży, należy składać **do dnia 11 sierpnia 2026 r.** w biurze syndyka: 15-490 Białystok, ul. Nowogródzka 2a lok.32.

Regulamin sprzedaży, dodatkowe informacje: w siedzibie upadłego w Rajgrodzie, ul. Rajgrodzik 19, tel. **731 713 462**, oraz w biurze syndyka w Białymstoku, na stronie **www.syndyk-biuro.pl**, tel. **668 167 601**.

Jednocześnie syndyk informuje o trwającej wyprzedaży zapasów magazynowych.

www.dawro.pl

Kraj/34446023

Jaworzno źródło energii

Prezydent Miasta Jaworzna

wykonujący zadania
z zakresu administracji rządowej

informuje, że w dniach od 04 sierpnia 2026 r. do 25 sierpnia 2026 r. na tablicy ogłoszeń w budynku Urzędu Miejskiego w Jaworznie przy ul. Grunwaldzkiej 33, na stronie internetowej Urzędu www.bip.jaworzno.pl oraz na stronie internetowej Śląskiego Urzędu Wojewódzkiego www.suw.bip.gov.pl, wywieszony zostanie wykaz obejmujący lokale użytkowe stanowiące własność Skarbu Państwa, położone przy ul. Rzemieślniczej:
- przeznaczone do wynajęcia na cele magazynowo-składowe,
- przeznaczone do wynajęcia na cele przemysłowo-produkcyjne.

Jaworzno, sierpień 2026 r.

Katowice/34446146

Bystrzyca Kł., 04.08.2026 r.

WYCIĄG Z OGŁOSZENIA O PRZETARGU

sporządzony zgodnie z § 6 ust. 5a Rozporządzenia Rady Ministrów z dnia 14 września 2004 r. w sprawie sposobu i trybu przeprowadzania przetargów oraz rokowań na zbycie nieruchomości (Dz. U. z 2021 r., poz. 2213, j.t.)

Burmistrz Bystrzycy Kłodzkiej

ogłasza I przetarg ustny nieograniczony w sprawie sprzedaży nieruchomości zabudowanej budynkiem użytkowym położonej w Idzikowie, gm. Bystrzyca Kłodzka oznaczonej w ewidencji gruntów jako działka nr 552/2 o pow. 0,5172 ha objętej księgą wieczystą nr SW1K/00078410/3.

WYCIĄG Z OGŁOSZENIA O PRZETARGU

1. Opis nieruchomości: prawo własności nieruchomości gruntowej zabudowanej budynkiem użytkowym położonej w województwie dolnośląskim, powiat kłodzki, gmina Bystrzyca Kłodzka, jednostka ewidencyjna: 020806_5, Bystrzyca Kłodzka – gmina, obręb 0005 Idzików, oznaczonej w ewidencji gruntów i budynków jako działka nr 552/2 o pow. 0,5172 ha.
   Księga wieczysta – KW SW1K/00078410/3 (obejmująca mienie gminne) – nie zawiera wpisów dotyczących obciążenia nieruchomości ograniczonymi prawami rzeczowymi jak i hipoteką.
2. **Zbycie nieruchomości: sprzedaż nieruchomości następuje w drodze przetargu ustnego nieograniczonego.**
3. **I przetarg cena wywoławcza: 885 000 zł.**
4. **Termin i miejsce przetargu: Przetarg odbędzie się w dniu 14 października 2026 r. o godz. 10:00** w siedzibie Urzędu Miasta i Gminy w Bystrzycy Kłodzkiej Plac Wolności 1 – sala nr 111 (I piętro)
5. Wysokość wadium: **88 500,** – zł, termin wpłacenia wadium : do dnia 9 października 2026r.
6. Informacja o miejscu wywieszenia i publikacji ogłoszenia o przetargu: tablica ogłoszeń w siedzibie Urzędu Miasta i Gminy Bystrzyca Kłodzka Plac Wolności 1 (obok pokoju 304 – III piętro), na stronie internetowej www.bip.bystrzycaklodzka.pl/ **w zakładce nieruchomości komunalne – ogłoszenia o przetargach** oraz w Monitorze Urzędowym.
7. Dane teleadresowe, pod którymi można uzyskać szczegółowe informacje dotyczące przetargu: Wydział Gospodarki Nieruchomościami Urzędu Miasta i Gminy Bystrzyca Kłodzka, Plac Wolności 1, tel. 74/8117-652 lub 74/8117-653, e-mail: a.olma@bystrzycaklodzka.pl. a w sprawie miejscowego planu zagospodarowania przestrzennego Wydział Urbanistyki i Planowania – tel. 74/8117-668 od poniedziałku do piątku, w godzinach 7^{30} – 15^{30}, wtorek w godzinach 9^{00} – 17^{00}.

Kraj/34446115

Prezydent Miasta Opola

zawiadamia, że na tablicy ogłoszeń Urzędu Miasta Opola przy ul. płk. W. Pileckiego 1, (hol budynku Centrum Usług Publicznych) podawane są do publicznej wiadomości na okres 21 dni:

1. wykaz lokalu użytkowego nr 6, położonego w Opolu przy ul. Rynek 5-6/6 przeznaczonego do najmu w drodze przetargu (część działek nr 59/5 i 59/7, obręb 0103 Opole),
2. wykaz garażu przeznaczonego do najmu w drodze przetargu – garaż nr 4 położony przy ul. 1 Maja 105.

Dodatkowo pełną informację o ww. wykazach nieruchomości można znaleźć na stronie internetowej Biuletynu Informacji Publicznej Urzędu Miasta Opola, w zakładce ogłoszenia: https://www.bip.um.opole.pl.

Opole/34446153

Syndyk masy upadłości zmarłego Andrzeja Mikulskiego prowadzącego działalność gospodarczą pod firmą Andrzej Mikulski Przedsiębiorstwo Produkcyjno-Handlowo-Usługowe „Jędruś" w spadku w Rajgrodzie ogłasza pisemny przetarg na sprzedaż poniższych nieruchomości:

A. Nieruchomość zabudowana budynkiem pensjonatowym z miejscami noclegowymi oraz zapleczem gastronomicznym (w trakcie budowy) zlokalizowana w Białowieży, powiat hajnowski, województwo podlaskie, składająca się z działek ewidencyjnych o nr 630 (KW nr BI2P/00012449/5), 631 (KW nr BI2P/00032863/9), 632 i 633 (KW nr BI2P/00027598/2) stanowiących gospodarczą oraz funkcjonalną całość o łącznej powierzchni 0,5823 ha. Cena wywoławcza **6.157.169,00 zł.**
B. Nieruchomość składająca się z lokali mieszkalnych: nr 40 o pow. 104,08 m2 (KW nr OL1E/00061750/0) oraz nr 42 o pow. 66,18 m2 (KW nr OL1E/00061751/7) zlokalizowanych w budynku mieszkalnym wielorodzinnym przy ulicy Jana Brzechwy 1 w Ełku wraz z naziemnym miejscem parkingowym nr 12 stanowiącym udział 2/82 w nieruchomości gruntowej składającej się z działek ewidencyjnych nr 1395/3, 1395/4, 1395/5 o łącznej powierzchni 0,0547 ha oraz udziałem 6/688 w nieruchomości gruntowej niezabudowanej oznaczonej nr ewidencyjnym 1395/2 o powierzchni 0,0979 ha stanowiącej teren drogi wewnętrznej. Cena wywoławcza **788.354,00 zł.**
C. Nieruchomość gruntowa składająca się z działek ewidencyjnych o numerach 46/2, 48, 300, o łącznej powierzchni 21,9686 ha, zlokalizowana w miejscowości Kuligi, gmina wiejska Rajgród, powiat grajewski, KW nr LM1G/00018132/8. Cena wywoławcza **1.048.915,00 zł.**
D. Nieruchomość lokalowa o funkcji niemieszkalnej o łącznej powierzchni 254,13 m2 usytuowana na parterze budynku mieszkalnego wielorodzinnego zlokalizowanego przy ulicy Osiedle Broniewskiego 3 w Grajewie, KW nr LM1G/00036124/1. Cena wywoławcza **413.427,00 zł.**
E. Nieruchomość lokalowa nr 3 o pow. 16,30 m2 zlokalizowana w budynku mieszkalno-usługowym przy ulicy Warszawskiej 9 w Rajgrodzie, KW nr LM1G/00032203/1. Cena wywoławcza **10.286,00 zł.**
F. Nieruchomość gruntowa oznaczona nr ewidencyjnym 17/1 o powierzchni 0,2678 ha zabudowana budynkiem usługowym o funkcji handlowej zlokalizowana w miejscowości Jasienica-Parcele 24, gmina Andrzejewo, powiat ostrowski, KW nr OS1M/00042061/ 0. Cena wywoławcza **168.824,00 zł.**
G. Nieruchomość gruntowa składająca się z działek ewidencyjnych oznaczonych numerami: 116, 204, 227, 280, 283/1, 356/1 o łącznej powierzchni 1,9270 ha zlokalizowana w obrębie Kosiły, gmina wiejska Rajgród, KW nr LM1G/00019115/0. Cena wywoławcza **123.378,00 zł.**
H. Prawo użytkowania wieczystego nieruchomości oznaczonej nr ewidencyjnym 114 o powierzchni 0,0877 ha położonej w miejscowości Biebrza, gmina wiejska Rajgród, wraz z położonymi na niej budynkami i innymi naniesieniami stanowiącymi odrębną własność, KW LM1G/00023404/4. Cena wywoławcza **145.232,00 zł**
I. Nieruchomość gruntowa zabudowana składająca się z działek o nr ewidencyjnych 1064, 1063 o łącznej powierzchni 0,8776 ha położonych w Rajgrodzie, na którą składa się prawo użytkowania wieczystego gruntu oraz prawo własności budynków stanowiących odrębny od gruntu przedmiot własności. KW LM1G/00023289/1.Cena wywoławcza **937.152,00 zł.**
J. Nieruchomość gruntowa zabudowana zespołem budynków o funkcjach handlowo-usługowych, mieszkalnych oraz pomocniczych, oznaczona nr ewidencyjnym 1042/1 o powierzchni 0,1075 ha, zlokalizowana w miejscowości Rajgród. KW LM1G/00039628/5.Cena wywoławcza **1.061.955,00 zł.**
K. Nieruchomość gruntowa składająca się z działek ewidencyjnych: nr 1390 i 2/1 o łącznej powierzchni 1,0353 ha zlokalizowanych w dwóch gminach (miasto Rajgród, gmina wiejska Rajgród). KW LM1G/00031117/4. Cena wywoławcza **49.827,00 zł**.
L. Nieruchomość gruntowa składająca się działek ewidencyjnych o numerach 1009, 1016/10, o łącznej powierzchni 0,6244 ha zlokalizowana w Rajgrodzie. KW LM1G/00011143/9. Cena wywoławcza **230.662,00 zł.**
M. Nieruchomość gruntowa składająca się z działek ewidencyjnych o numerach 1259, 1260, 1261, o łącznej powierzchni 0,9646 ha zlokalizowana w Rajgrodzie. KW LM1G/00034391/9. Cena wywoławcza **65.715,00 zł**
N. Nieruchomość gruntowa niezabudowana stanowiąca działkę gruntu oznaczoną nr ewidencyjnym 912/2 o łącznej powierzchni 5,2349 ha, zlokalizowana w Rajgrodzie. KW M1G/00036578/8. Cena wywoławcza **204.162,00 zł.**

Pisemne oferty zakupu, zgodne z regulaminem przetargu, należy składać **do dnia 24 sierpnia 2026 r. do godziny 14.00** w biurze syndyka: 15-490 Białystok, ul. Nowogródzka 2a lok. 32.
Regulamin przetargu, operaty szacunkowe, dodatkowe informacje, w biurze syndyka, **www.syndyk-biuro.pl** oraz tel. **668 167 601**.

www.dawro.pl

Kraj/34446024

OGŁOSZENIE
o ponownym wyłożeniu do publicznego wglądu projektu miejscowego planu zagospodarowania przestrzennego „Zakrzów III" w Opolu

Na podstawie art. 17 pkt 9 ustawy z dnia 27 marca 2003 r. o planowaniu i zagospodarowaniu przestrzennym (Dz. U. z 2026 r., poz. 538 z późn. zm.), w związku z art. 67 ust. 3 pkt 4 ustawy z dnia 7 lipca 2023 r. o zmianie ustawy o planowaniu i zagospodarowaniu przestrzennym oraz niektórych innych ustaw (Dz. U. z 2023 r. poz. 1688 z późn. zm.) oraz Uchwałą nr LXXI/1251/23 Rady Miasta Opola z dnia 20 kwietnia 2023 r. w sprawie przystąpienia do sporządzenia miejscowego planu zagospodarowania przestrzennego „Zakrzów III" w Opolu zawiadamiam o ponownym wyłożeniu do publicznego wglądu projektu miejscowego planu zagospodarowania przestrzennego „Zakrzów III" w Opolu **w dniach od 11 sierpnia 2026 r. do 2 września 2026 r.** w budynku Urzędu Miasta Opola, pl. Wolności 7/8 (pok.301, III piętro) w godzinach od 9.00 do 14.00. Projekt miejscowego planu zagospodarowania przestrzennego „Zakrzów III" w Opolu wraz z prognozą oddziaływania na środowisko dostępny będzie również w Biuletynie Informacji Publicznej Urzędu Miasta Opola w zakładce „Planowanie przestrzenne".

Dyskusja publiczna nad przyjętymi w projekcie planu miejscowego rozwiązaniami odbędzie się w dniu 20 sierpnia 2026 r. w siedzibie Urzędu Miasta Opola, ul. Rynek 1A, sala 203 o godzinie 15.30. Ze względów organizacyjnych proszę, aby do dnia 19 sierpnia 2026 r. osoby chętne do wzięcia udziału w dyskusji publicznej zgłosiły się pod nr telefonu 77 45 11 924 lub drogą elektroniczną na adres bu@um.opole.pl.

Zgodnie z art. 18 ust. 1 ustawy o planowaniu i zagospodarowaniu przestrzennym, każdy, kto kwestionuje ustalenia przyjęte w projekcie planu miejscowego, może wnieść uwagi do w/w planu **w nieprzekraczalnym terminie do 16 września 2026 r.**

Zgodnie z art. 29 ustawy z dnia 3 października 2008 r. o udostępnieniu informacji o środowisku i jego ochronie, udziale społeczeństwa w ochronie środowiska oraz o ocenach oddziaływania na środowisko (Dz. U. z 2024 r. poz. 1112 z późn.zm.) każdy ma prawo do składania uwag w postępowaniu prowadzonym z udziałem społeczeństwa w terminie jak wyżej.

Uwagi należy składać wyłącznie na formularzu Pisma dotyczącego aktu planowania przestrzennego. Powyższy formularz jest zamieszczony w Biuletynie Informacji Publicznej Urzędu Miasta Opola w zakładce Planowanie przestrzenne – Aktualności, pod adresem: https://bip.um.opole.pl/miasto-opole,42_519

Sposób składania uwag (do wyboru):
- w postaci papierowej przekazanej osobiście do Urzędu Miasta Opola (Rynek 1A lub pl. Wolności 7/8 pok. 314),
- w postaci papierowej przekazanej pocztą na adres: Urząd Miasta Opola, Rynek 1A, 45-015 Opole,
- w formie dokumentu elektronicznego przekazanego na adres e-mail: bu@um.opole.pl,
- w formie dokumentu elektronicznego przekazanego za pomocą e-Doręczeń: AE:PL-94183-72501-VCTWH-31.

W uwadze należy podać imię i nazwisko albo nazwę jednostki organizacyjnej, przedmiot uwagi oraz oznaczenie obszaru, którego dotyczy, pozwalające na identyfikację nieruchomości: identyfikator działki ewidencyjnej, nazwę i numer obrębu, nazwę ulicy, nazwę miejscowości, a także wskazać, czy jest właścicielem lub użytkownikiem wieczystym nieruchomości objętej w/w uwagą. Organem właściwym do rozpatrzenia uwag jest Prezydent Miasta Opola.

Prezydent Miasta Opola informuje, że przetwarzanie Państwa danych osobowych odbywa się zgodnie z przepisami ogólnego rozporządzenia o ochronie danych – RODO (Dz.U.UE. L z 2016 r. Nr 119, str.1). Szczegółowe informacje o zasadach przetwarzania Państwa danych osobowych oraz o przysługujących Państwu prawach z tym związanych znajdują się na naszej stronie Biuletynu Informacji Publicznej pod adresem: www.bip.um.opole.pl w zakładce „Planowanie przestrzenne".

Prezydent Miasta Opola

Opole/34446178

eprasa.pl 541f965d16

WYCIĄG Z OGŁOSZENIA O I PRZETARGU

Burmistrz Miasta i Gminy w Skawinie

informuje

że na tablicy ogłoszeń w siedzibie Urzędu Miasta i Gminy w Skawinie ul. Rynek 3, na stronie internetowej www.gminaskawina.pl w zakładce Urząd i Rada – ogłoszenia urzędowe oraz w Biuletynie Informacji Publicznej zostało podane do publicznej wiadomości ogłoszenie o

I przetargu ustnym nieograniczonym na sprzedaż nieruchomości stanowiącej własność Miasta i Gminy w Skawinie.

Lp.	Numer działki, położenie	Powierzchnia	Numer księgi wieczystej	Cena wywoławcza (netto)	Wysokość wadium	Termin i miejsce przetargu
1	dz. nr 2181 poł. w Skawinie	0,1255 ha	KR3I/00030514/7	170 000,00 zł	17 000,00 zł	09.09.2026 r g. 12.15

Wadium wnoszone w pieniądzu w wysokości 10% ceny wywoławczej należy wpłacać w Krakowskim Banku Spółdzielczym – Oddział w Skawinie, ul. Słowackiego 1 na konto nr 36 85910007 0020 0560 0013 0005 do dnia **7 lipca 2026 r.**
Wpłata wadium dokonywana przelewem winna być na koncie UMiG – Skawina w dniu **2 września 2026 r.**
Przetarg odbędzie się w sali obrad Urzędu Miasta i Gminy w Skawinie, Rynek 1, pok. nr 11.

Szczegółowych informacji w sprawie sprzedaży udziela Wydział Mienia i Geodezji, Urzędu Miasta i Gminy w Skawinie, Rynek 3, pok. nr 5 tel. (12) 277-01-55.

Kraków/34446176

Prezydent Miasta Będzina
informuje,
że na tablicy ogłoszeń w siedzibie Urzędu Miejskiego w Będzinie przy ulicy 11 Listopada 20,42-500 Będzin podane został do publicznej wiadomości wykaz nieruchomości komunalnej przeznaczonej do oddania w użyczenie na okres 1 roku. Wykaz jest załącznikiem do zarządzenia Prezydenta Miasta Będzina:
Nr 0050.306.2026
z dnia 27 lipca 2026 roku.

Katowice/34446183

Kłobuck, dnia 04.08.2026 r.
INFORMACJA BURMISTRZA KŁOBUCKA

Burmistrz Kłobucka, stosownie do art. 35 ust. 1 i ust. 1a ustawy z dnia 21 sierpnia 1997 r. o gospodarce nieruchomościami (t.j. Dz. U. z 2026 r. poz. 399) informuje, że na tablicy ogłoszeń w siedzibie Urzędu Miejskiego w Kłobuck przy ul. 11 Listopada 6 oraz na stronach internetowych Urzędu: bip.gminaklobuck.pl, www.gminaklobuck.pl z dniem 04.08.2026 r. zamieszcza się na okres 21 dni wykaz nieruchomości stanowiącej własność Gminy Kłobuck przeznaczonej do zbycia.

Burmistrz Kłobucka
Jerzy Zakrzewski

Częstochowa/34445798

Syndyk Masy Upadłości Souvre Spółki z ograniczoną odpowiedzialnością Sp.k. z siedzibą w Inowrocławiu – w upadłości oferuje w bieżącej sprzedaży towary w postaci perfumów i perfumetek o określonych numerach zapachów, odżywek, kremów, żeli i opakowań jakie w obrocie miała upadła spółka.

Syndyk Masy Upadłości Souvre Sp. Z O.O. Sp.k. sprzeda z wolnej ręki
Prawo własności zabudowanej nieruchomości gruntowej położonej w Inowrocławiu przy ul. Towarowej 5 dz. nr. 20 o pow. 0,9688 ha (na jakiej posadowiony jest budynek – **hala produkcyjno – magazynowa w nowoczesnym budownictwie, o powierzchni 3.028,07 m²),** dla której Sąd Rejonowy w Inowrocławiu V Wydział Ksiąg Wieczystych prowadzi księgę wieczystą o nr BY1I/00081883/8 za cenę wywoławczą wyn. 9.050.000,00 zł. netto (dziewięć milionów pięćdziesiąt tysięcy złotych netto) plus podatek VAT.
Zainteresowani oferenci na zakup nieruchomości zobowiązani są do złożenia pisemnych ofert na zakup nieruchomości w zamkniętych kopertach z dopiskami **„Oferta Souvre"** u r.pr. J. Nadarzewskiego w Bydgoszczy przy ul. Gdańskiej 51/6 **w terminie 14 dni** od dnia ukazania się ogłoszenia oraz wpłacenia wadium, w wysokości po **10%** cen wywołania **w terminie 14 dni** od dnia ukazania się ogłoszenia na rachunek bankowy Souvre Spółka z ograniczoną odpowiedzialnością Sp.K. – w upadłości o nr **94 1090 1069 0000 0001 3155 2730.** Ze stanem technicznym i prawnym oraz regulaminem sprzedaży nieruchomości można zapoznać się przy ul. Fordońskiej 199 w Bydgoszczy. Tel: **606 886 796**, **508 100 297** lub Sądzie Rejonowym w Bydgoszczy XV W. Gospodarczym przy ul. Toruńska 64a (Sygn. Akt BY1B/GUp/8/2024), bądź po uzgodnieniu terminu w miejscu położenia nieruchomości. Syndyk zastrzega sobie prawo do odmowy dokonania wyboru oferty jak również prawo do odwołania lub unieważnienia postępowania bez podania przyczyny. **Syndyk oferuje część hali do wynajęcia.**

Kraj/34446217

Syndyk Masy Upadłości Eweliny Kondradt
nieprowadzącej działalności gospodarczej **zamieszkałej w miejscowości Dąbrówka**
oferuje w sprzedaży z wolnej ręki
nieruchomość gruntową zabudowaną domem o pow. 62,93 m² położoną w miejscowości Dąbrówka 34, Gmina Mogilno (działka nr 12/8 o pow. 0,1199 ha), oznaczonej KW BY1M/00034038/0,
za cenę wywołania wynoszącą **230.000 zł.** (słownie: dwieście trzydzieści tysięcy złotych 00/100)**.**

Szczegółowe informacje zawarte są w operacie szacunkowym przygotowanym przez rzeczoznawcę majątkowego Agatę Leśniewską, znajdującego się w aktach sprawy upadłościowej (BY1B/GUp – s/702/2025) w Sądzie Rejonowym XV Wydziale Gospodarczym przy ul. Toruńskiej 64a w Bydgoszczy jak również w siedzibie syndyka przy ul. Fordońskiej 199 w Bydgoszczy.

Oferenci zainteresowani zakupem w/w przedmiotu sprzedaży zobowiązani są w terminie 21 dni od dnia publikacji ogłoszenia złożyć pisemną ofertę na adres: ul. Fordońska 199, (85-739) Bydgoszcz (w przypadku składania ofert drogą pocztową decyduje data wpływu przesyłki) oraz wpłacenia wadium w wysokości 10% ceny wywołania w terminie 21 dni od dnia ukazania się ogłoszenia na rachunek bankowy masy upadłości prowadzony przez syndyka o nr **88 1090 1069 0000 0001 3939 4546**

Szczegółowych informacji oraz regulamin sprzedaży można uzyskać pod: nr tel. (**508 100 297, 606 886 796**).

Syndyk zastrzega sobie prawo swobodnego wyboru oferty, prawo do odwołania lub unieważnienia postępowania bez podania przyczyny oraz prawo do odstąpienia od oferty.

Kraj/34446213

Rybnik

PREZYDENT MIASTA RYBNIKA

informuje o wywieszeniu od dzisiaj na okres 21 dni w siedzibie Urzędu Miasta Rybnika przy ul. Bolesława Chrobrego 2 oraz zamieszczeniu na stronie internetowej www.rybnik.eu wykazu nieruchomości gminnych przeznaczonych do sprzedaży w drodze przetargu

RYBNIK.EU

Katowice/34445926

Wyciąg z ogłoszenia o pierwszym przetargu na sprzedaż nieruchomości zabudowanej położonej w Kamieńcu

WÓJT GMINY ZBROSŁAWICE

ogłasza

że **w dniu 24 września 2026 r. o godzinie 10⁰⁰** w Centrum Usług Publicznych w Zbrosławicach, przy ul. Oświęcimskiej 2a, rozpocznie się **pierwszy ustny przetarg nieograniczony** na sprzedaż nieruchomości gruntowej zabudowanej położonej w obrębie Kamieniec określonej numerem ewidencyjnym działki 58/4 o pow. 0.3844 ha. Nieruchomość jest zabudowana budynkiem użytkowym o pow. zabudowy 127 m² z dobudówką gospodarczą o pow. zabudowy 74 m². Nieruchomość jest objęta księgą wieczystą KW nr GL1T/00064926/2.

Cena wywoławcza nieruchomości: 350.000,00 zł.
Wadium: 50.000,00 zł.

Zgodnie z przepisami ustawy z dnia 11.03.2004r. o podatku od towarów i usług (t.j. Dz. U. z 2025 r, poz. 775 z późn. zm.) sprzedaż ww. nieruchomości jest zwolniona z podatku VAT.

Przeznaczenie nieruchomości oraz sposób zagospodarowania:

Przedmiotowa nieruchomość położona jest na obszarze oznaczonym symbolami: 78 UI, co oznacza tereny nieuciążliwych usług różnych, w tym: rzemiosła i innych usług w tym usług centrotwórczych, handlu, gastronomii lub usług administracji, łączności oraz usług zdrowia i opieki społecznej – część, 79 RZ, co oznacza tereny ekologicznego systemu terenów otwartych (łąki i pastwiska) – część, 77 RZ – tereny ekologicznego systemu terenów otwartych (łąki i pastwiska) – część i K 37D1/2, tereny dróg dojazdowych.

Wadium:

Udział w przetargu mogą brać osoby fizyczne lub prawne, które wniosą wadium w wysokości podanej powyżej, w formie pieniężnej. Wpłaty wadium można dokonać przelewem na konto bankowe Urzędu Gminy w Zbrosławicach nr 61-8463-0005-2002-0020-1276-0011 lub w kasie Urzędu Gminy w Zbrosławicach przy ul. Oświęcimskiej 2 z zaznaczeniem „Wadium na przetarg ustny nieograniczony, działka nr …....., pow. …… obr……., imię i nazwisko oraz PESEL lub nazwa firmy oraz NIP, na czyją rzecz nieruchomość będzie nabywana". Wadium winno być uznane na rachunku gminy Zbrosławice **najpóźniej do dnia 18 września 2026 r.**

Wpłacone wadium podlega:
- zaliczeniu na poczet ceny nieruchomości zaoferowanej przez oferenta, który wygra przetarg,
- zwrotowi pozostałym oferentom, którzy przetargu nie wygrają – bez możliwości przeksięgowania na inny przetarg,
- przepadkowi, jeżeli osoba, która wygra przetarg, uchyli się od zawarcia umowy notarialnej w wyznaczonym terminie.

Szczegółowych informacji na temat warunków przetargu udziela Wydział Gospodarki Nieruchomościami i Planowania Przestrzennego Urzędu Gminy Zbrosławice w Kamieńcu przy ul. Tarnogórskiej 34, tel. 032/233-71-02.

Wójt Gminy Zbrosławice zastrzega sobie prawo unieważnienia przetargu bez podania przyczyny.

Ogłoszenie o przetargu zamieszczone jest na stronie internetowej Urzędu Gminy Zbrosławice, na stronie Biuletynu Informacji Publicznej (bip.zbroslawice.pl), na tablicach ogłoszeń sołectwa Kamieniec oraz na tablicy ogłoszeń Urzędu Gminy Zbrosławice.

Katowice/34445624

Publikacja w prasie w rozumieniu art. 7 ust. 2 pkt 1 ustawy z dnia 26 stycznia 1984 r. Prawo prasowe (Dz.U. z 2018 r. poz. 1914), zgodnie z art. 8h ust. 1 pkt 1 ustawy z dnia 27 marca 2003 r. o planowaniu i zagospodarowaniu przestrzennym (Dz.U.2023 r. poz. 977, ze zm.)

OGŁOSZENIE BURMISTRZA KIETRZA

Z DNIA 04.08.2026 R.

o rozpoczęciu ponownych konsultacji społecznych w sprawie projektu miejscowego planu zagospodarowania przestrzennego obejmującego obszar położony w sołectwie Dzierżysław.

Na podstawie art. 8h oraz art. 17 pkt 11 i 13 ustawy z dnia 27 marca 2003 r. o planowaniu i zagospodarowaniu przestrzennym (t.j. Dz. U. z 2026 r. poz. 538, ze zm.) oraz na podstawie art. 54 ust. 2, art. 39, art. 40, w związku z art. 46, pkt 1, ustawy z dnia 3 października 2008 r. o udostępnianiu informacji o środowisku i jego ochronie, udziale społeczeństwa w ochronie środowiska oraz ocenach oddziaływania na środowisko (t.j. Dz.U. z 2026 r. poz. 670, ze zm.) oraz zgodnie z uchwałą Nr LXIX/699/2024 Rady Miejskiej w Kietrzu z dnia 14 lutego 2024 r. w sprawie przystąpienia do sporządzania miejscowego planu zagospodarowania przestrzennego obejmującego obszar położony w sołectwie Dzierżysław, Burmistrz Kietrza, zawiadamia o rozpoczęciu ponownych konsultacji społecznych, w sprawie projektu miejscowego planu zagospodarowania przestrzennego obejmującego obszar położony w sołectwie Dzierżysław, **przez okres 28 dni: w dniach od 04.08.2026 r. do 14.09.2026 r.**
Projekt planu wraz z uzasadnieniem i prognozą oddziaływania na środowisko, w ww. terminie konsultacji społecznych jest dostępny w Urzędzie Miejskim w Kietrzu, Referacie projektów i Inwestycji, (pokój nr 26 w godz. 10⁰⁰ ÷ 14⁰⁰), w dniach pracy urzędu.
Projekt planu wraz z uzasadnieniem i prognozą oddziaływania na środowisko, w ww. terminie konsultacji społecznych, jest dostępny również w wersji elektronicznej na stronie Biuletynu Informacji Publicznej (**BIP)** Urzędu Miejskiego w Kietrzu https://bip.kietrz.pl/4218/359/miejscowy-plan-zagospodarowania-przestrzennego-obejmujacego-obszar-polozony-w-solectwie-dzierzyslaw-2.html oraz na stronie internetowej Urzędu Miejskiego w Kietrzu https://kietrz.pl/36/aktualnosci.html?Page=2#pageOnPageFilter.

Zgodnie z art. 8i ust. 1 ustawy o planowaniu i zagospodarowaniu przestrzennym Burmistrz Kietrza, ustala formy konsultacji społecznych:
- w ww. terminie konsultacji społecznych, zgodnie z art. 8i ust. 1 pkt 1 oraz w ramach strategicznej oceny oddziaływania na środowisko – zbieranie uwag, interesariusze mogą wnieść uwagi do projektu planu z uzasadnieniem oraz do prognozy oddziaływania na środowisko,
- w ww. terminie konsultacji społecznych, zgodnie z art. 8i ust. 1 pkt 2 w związku z ust. 2 – spotkanie otwarte, na jakim nastąpi prezentacja projektu planu wraz z uzasadnieniem i prognozą oddziaływania na środowisko, które odbędzie się w dniu 13.08.2026 r. o godz. 16⁰⁰ w siedzibie Urzędu Miejskiego w Kietrzu, w dużej sali konferencyjnej (3 poziom), na którym interesariusze będą mogli wypowiadać się, zadawać pytania i zgłaszać uwagi do projektu planu z uzasadnieniem oraz do prognozy oddziaływania na środowisko,
- w ww. terminie konsultacji społecznych, zgodnie z art. 8i ust. 1 pkt 5 oraz w ramach strategicznej oceny oddziaływania na środowisko – punkt konsultacyjny mieścił się będzie w Urzędzie Miejskim w Kietrzu w Referacie Projektów i Inwestycji (pokój nr 26, w godz. 10⁰⁰ ÷14⁰⁰), interesariusze mogą wypowiadać się, zadawać pytania, wnieść uwagi do projektu planu z uzasadnieniem oraz do prognozy oddziaływania na środowisko,
- w ww. terminie konsultacji społecznych, zgodnie z art. 8i ust. 1 pkt 5 w związku z ust. 2 – dyżur projektanta, na jakim nastąpi prezentacja projektu planu wraz z uzasadnieniem i prognozą oddziaływania na środowisko, który odbędzie się w dniu 13.08.2026 r. o godz. 15⁰⁰ w siedzibie Urzędu Miejskiego w Kietrzu w dużej sali konferencyjnej (3 poziom), na którym interesariusze będą mogli wypowiadać się, zadawać pytania i zgłaszać uwagi do projektu planu z uzasadnieniem oraz do prognozy oddziaływania na środowisko.

Interesariusze mogą składać uwagi do ww. planu miejscowego, w terminie konsultacji społecznych:-
- na piśmie utrwalonym w postaci papierowej – na formularzu dostępnym w Biurze podawczym Urzędu Miejskiego w Kietrzu – na adres: Urząd Miejski w Kietrzu , ul. 3 Maja 1, 48 – 130 Kietrz,
- na piśmie utrwalonym w postaci elektronicznej – na formularzu dostępnym na stronie BIP Urzędu Miejskiego w Kietrzu https://bip.kietrz.pl/205/198/pliki-do-pobrania-dotyczace-referatu-projektow-i-inwestycji.html , w tym za pomocą środków komunikacji elektronicznej, w szczególności poczty elektronicznej lub w formie dokumentu elektronicznego, bez konieczności opatrywania ich bezpiecznym podpisem, o którym mowa w ustawie z dnia 5 września 2016 r. o usługach zaufania oraz identyfikacji elektronicznej (t.j. Dz.U. z 2024 r. poz. 1725, ze zm.) – na adres: sekretariat@kietrz.pl

Interesariusz składający uwagę:
- podaje swoje imię i nazwisko albo nazwę oraz adres zamieszkania albo siedziby,
- podaje adres poczty elektronicznej, o ile taki posiada,
- wskazuje, czy jest właścicielem lub użytkownikiem wieczystym nieruchomości objętej uwagą,
- może podać dodatkowe dane do kontaktu takie jak adres do korespondencji lub numer telefonu.

Organem właściwym do rozpatrzenia uwag jest Organ sporządzający przedmiotowy projekt planu – Burmistrz Kietrza.

Opole/34446060

eprasa.pl 541f965d16

Burmistrz Krynicy-Zdroju
informuje,
że w dniu 04.08.2026 r. na tablicy ogłoszeń w siedzibie tut. Urzędu i na stronie internetowej www.krynica-zdroj.pl, wywieszony został wykaz obejmujący lokale użytkowe przeznaczone do oddania w najem położone przy: ul. J. I. Kraszewskiego 52, Krynica-Zdrój - lok. o pow. 47,00 m2; ul. Źródlanej 23, Krynica-Zdrój - lok. o pow. 16,74 m2 oraz wykaz obejmujący lokal przeznaczony do oddania w użyczenie: budynek szkoły o pow. 640,42 m2 położony w Mochnaczce Niżnej 44. Informacje można uzyskać w tut. Urzędzie, ul. J. I. Kraszewskiego 7, Krynica-Zdrój.

Kraków/34446187

Prezydent Wrocławia

informuje,

Na podstawie art. 35 ust.1 ustawy o gospodarce nieruchomościami z dnia 21 sierpnia 1997 r.

że w budynku Urzędu Miejskiego Wrocławia, al. Marcina Kromera 44 oraz na stronie internetowej **www.bip.um.wroc.pl** zostały podane do publicznej wiadomości **w trybie bezprzetargowym** wykaz gruntu stanowiącego własność Gminy Wrocław przeznaczonego do oddania w części w :

a) dzierżawy:
ul. Grunwaldzka 51 obr. Plac Grunwaldzki AM 29 dz.150,151/2,153/2, ul. Ostrowskiego obr. Oporów AM 1 dz.7 pow. 460m², ul. Ostrowskiego obr. Oporów AM 1 dz.7 pow. 61m², ul. Legnicka obr. Popowice AM 12 dz.2/22, ul. Diamentowa obr. Ołtaszyn AM 10 dz.119, obr. Bartoszowice AM 1 dz.85/2,

b) użyczenie:
ul.Grunwaldzka obr.Plac Grunwaldzki AM 5 dz.45/1.

Wykazy ogłasza się na okres 21 dni **od 17.07.2026r. do 07.08.2026r.** oraz **od 23.07.2026r. do 13.08.2026r.**

Wrocław/34445018

Prezydent Miasta Jaworzna

informuje, że w dniach **od 04.08.2026 r. do 25.08.2026 r.** na tablicy ogłoszeń Urzędu Miejskiego w Jaworznie przy ul. Grunwaldzkiej 33, oraz na stronie internetowej Urzędu, w Biuletynie Informacji Publicznej, będzie wywieszony wykaz nieruchomości będących we władaniu Gminy Miasta Jaworzna, przeznaczonych do oddania w dzierżawę, na rzecz wnioskodawców.

Katowice/34445998

ODESZLI.pl

Stwórz Miejsce Pamięci

Wejdź na serwis **odeszli.pl**

Dziel się wspomnieniami o bliskich, których już z nami nie ma

pomoc@odeszli.pl,
tel. 22 55 55 383
22 55 55 399
22 55 55 555

Biuro Rzeczy Znalezionych

prowadzone przez Referat Podatków od Osób Prawnych i Środków Transportowych Wydziału Budżetowo – Finansowego Urzędu Miejskiego w Jaworznie, informuje że w dniu 3 lipca 2026 r. przyjęto zawiadomienie o znalezieniu gotówki. Osoby uprawnione do odbioru pieniędzy wzywa się po odbiór rzeczy w terminie do 3 lipca 2028 r.

Katowice/34445995

AU-01-6.6740.4.18.2026.EŚW

OBWIESZCZENIE

Prezydenta Miasta Krakowa

o wszczęciu postępowania administracyjnego
o wydanie decyzji o zezwoleniu na realizację inwestycji drogowej

Na podstawie art. 10 § 1, art. 49 i art. 61 § 4 ustawy z dnia 14 czerwca 1960 r. Kodeks postępowania administracyjnego (t.j. Dz. U. z 2025 r., poz. 1691) w związku z art. 11d ust. 5 Ustawy z dnia 10 kwietnia 2003 r. o szczególnych zasadach przygotowania i realizacji inwestycji w zakresie dróg publicznych (Dz. U. z 2024 r., poz. 311), zawiadamia się, że **26.06.2026** r. zostało wszczęte postępowanie administracyjne na wniosek Prezydenta Miasta Krakowa działającego przez Dyrektora Zarządu Dróg Miasta Krakowa, ul. Centralna 53, 31-586 Kraków, w sprawie zezwolenia na realizację inwestycji drogowej dla zamierzenia pn.:
Budowa drogi gminnej klasy dojazdowej (km 0+017.24÷ 0+210.50) w korytarzu KDD.1 MPZP „Prądnik Czerwony Zachód" wraz z przebudową drogi gminnej klasy lokalnej nr 602922 – ul. Nad Strugą (km 0+000.00 ÷0+034.50)
na działkach ewidencyjnych oznaczonych numerami:

a) **na działkach w całości położonych w liniach rozgraniczających teren przedmiotowej inwestycji** – zgodnie z przepisem art. 11f ust. 1 pkt 2 ustawy o szczególnych zasadach przygotowania i realizacji inwestycji w zakresie dróg publicznych (w nawiasie podano nr działki przed podziałem przeznaczonej pod inwestycję): 252, 990, 989, 257/9 (257/3), 991/1 (991), 977/2 (977), obręb 0022 jednostka ewidencyjna Śródmieście
b) **na działkach poza liniami rozgraniczającymi teren projektowanej inwestycji w granicach pasów drogowych innych dróg publicznych**, w tym terenów dla których istnieje potrzeba ustalenia obowiązku przebudowy innych dróg publicznych zgodnie z przepisem art. 11f ust. 1 pkt 8 lit. g ustawy o szczególnych zasadach przygotowania i realizacji inwestycji w zakresie dróg publicznych: 244/1, 697/3, 751/3, 931, 696 obręb 0022 jednostka ewidencyjna Śródmieście
c) **na działkach poza liniami rozgraniczającymi teren projektowanej inwestycji dla którego istnieje potrzeba ustalenia obowiązku budowy lub przebudowy urządzeń wodnych lub urządzeń melioracji wodnych** szczegółowych zgodnie z przepisem art. 11f ust. 1 pkt 8 lit. f ustawy o szczególnych zasadach przygotowania i realizacji inwestycji w zakresie dróg publicznych: 751/3, obręb 0022 jednostka ewidencyjna Śródmieście
d) **w granicach terenu niezbędnego – teren kolejowy, zgodnie z przepisem art. 20a ust. 1** ustawy o szczególnych zasadach przygotowania i realizacji inwestycji w zakresie dróg publicznych: na działce w części: 540, obręb 0043 jednostka ewidencyjna Krowodrza

W związku z powyższym informuje się, że strony mogą w każdym stadium postępowania zapoznać się z całością dotychczas zgromadzonego materiału dowodowego, złożyć ewentualne wnioski i zastrzeżenia w Wydziale Architektury i Urbanistyki Urzędu Miasta Krakowa – ul. Mogilska 41. Uwagi i zastrzeżenia można także nadać przesyłką pocztową, kurierską u wybranego przez Państwa operatora, bądź za pomocą środków komunikacji elektronicznej. Zgodnie z obowiązującymi przepisami doręczenie korespondencji na elektroniczną skrzynkę podawczą organu administracji publicznej, w ramach usługi udostępnianej w ePUAP, nie jest już równoważne w skutkach prawnych z doręczeniem przy wykorzystaniu publicznej usługi rejestrowanego doręczenia elektronicznego (e-Doręczenia). W celu skutecznego doręczenia do organu można wnieść pismo utrwalone w postaci elektronicznej na **adres do doręczeń elektronicznych organu (AE:PL-44247-71066-ISSHB-24)** lub wnieść pismo utrwalone w postaci papierowej – osobiście w punkcie podawczym lub listownie.
Odpowiedź na wszystkie uwagi i zastrzeżenia stron postepowania zostaną zawarte w uzasadnieniu decyzji kończącej postępowanie.

Zawiadomienie w formie obwieszczenia uważa się za dokonane po upływie 14 dni od dnia, w którym nastąpiło publiczne obwieszczenie i udostępnienie w Biuletynie Informacji Publicznej.

Godziny przyjęć stron: poniedziałek, wtorek, środa, piątek w godz. od 7.40 – 15.00, czwartek w godz. od 8.00 do 15.00.

Kraków/34446033

Rybnik

PREZYDENT MIASTA RYBNIKA

OGŁOSZENIE

o ponownym wyłożeniu do publicznego wglądu projektu miejscowego planu zagospodarowania przestrzennego dla części miasta Rybnika obejmującej obszar w rejonie ulicy Zwonowickiej (MPZP 54-46 Etap I).
Na podstawie art. 17 pkt 9 ustawy z dnia 27 marca 2003 r. o planowaniu i zagospodarowaniu przestrzennym (tekst jednolity Dz. U. z 2026 r. poz. 538 ze zm.) w związku z art. 66 ust. 2 oraz art. 67 ust. 3 pkt 4 ustawy z dnia 7 lipca 2023 r. o zmianie ustawy o planowaniu i zagospodarowaniu przestrzennym oraz niektórych innych ustaw (Dz. U. z 2023 r. poz. 1688 ze zm.), art. 54 ust. 2 i ust. 3 ustawy z dnia 3 października 2008 r. o udostępnianiu informacji o środowisku i jego ochronie, udziale społeczeństwa w ochronie środowiska oraz o ocenach oddziaływania na środowisko (tekst jednolity Dz. U. z 2026 r. poz. 670), a także uchwały nr 731/XLVII/2018 Rady Miasta Rybnika z dnia 19 kwietnia 2018 r. w sprawie przystąpienia do sporządzenia miejscowego planu zagospodarowania przestrzennego dla części miasta Rybnika (MPZP 54) zawiadamiam o ponownym wyłożeniu do publicznego wglądu projektu miejscowego planu zagospodarowania przestrzennego dla części miasta Rybnika obejmującej obszar w rejonie ulicy Zwonowickiej (MPZP 54-46 Etap I) wraz z prognozą oddziaływania na środowisko. Projekt planu wraz z prognozą oddziaływania na środowisko zostanie udostępniony w dniach od 12 sierpnia do 9 września 2026 r. w budynku Urzędu Miasta Rybnika w Miejskiej Pracowni Urbanistycznej przy ul. Bolesława Chrobrego 2 w pokoju 013 oraz w Biuletynie Informacji Publicznej w zakładce „Komunikaty i ogłoszenia" – „Ogłoszenia urzędowe". Dodatkowe informacje dotyczące projektu planu będzie można uzyskać pod numerem telefonu: 32 43 92 013. Dyskusja publiczna nad przyjętymi w wyżej wymienionym projekcie planu miejscowego rozwiązaniami odbędzie się 20 sierpnia 2026 r. w budynku Urzędu Miasta Rybnika przy ul. Bolesława Chrobrego 2 w sali nr 264 o godzinie 17:00.

Zgodnie z art. 18 ust. 1 ustawy o planowaniu i zagospodarowaniu przestrzennym każdy kto kwestionuje ustalenia przyjęte w projekcie planu miejscowego może wnieść uwagi. Uwagi mogą być wnoszone w formie papierowej lub elektronicznej, w tym za pomocą środków komunikacji elektronicznej, w szczególności poczty elektronicznej (mpu@um.rybnik.pl) do Prezydenta Miasta Rybnika, ze wskazaniem imienia i nazwiska albo nazwy oraz adresu zamieszkania albo siedziby, a także wskazaniem nieruchomości, których uwaga dotyczy w nieprzekraczalnym terminie do 23 września 2026 r.

Jednocześnie informuję, że zgodnie z art. 21 ustawy o udostępnianiu informacji o środowisku i jego ochronie, udziale społeczeństwa w ochronie środowiska oraz o ocenach oddziaływania na środowisko w Biuletynie Informacji Publicznej zamieszczone będą informacje o dokumentach:
- projekcie miejscowego planu zagospodarowania przestrzennego dla części miasta Rybnika obejmującej obszar w rejonie ulicy Zwonowickiej (MPZP 54-46 Etap I),
- prognozie oddziaływania na środowisko, sporządzonej do wyżej wymienionego projektu planu miejscowego.

Zgodnie z art. 46 ust. 1 pkt 1 oraz art. 54 ust. 2 ustawy o udostępnianiu informacji o środowisku i jego ochronie, udziale społeczeństwa w ochronie środowiska oraz o ocenach oddziaływania na środowisko, projekt planu miejscowego podlega strategicznej ocenie oddziaływania na środowisko z zapewnieniem możliwości udziału społeczeństwa w okresie wyłożenia do publicznego wglądu, o którym mowa wcześniej. Wnioski i uwagi w postępowaniu w sprawie strategicznej oceny oddziaływania na środowisko – stosownie do przepisu art. 54 ust. 3 ustawy – należy wnosić w nieprzekraczalnym terminie do 23 września 2026 r. do Prezydenta Miasta Rybnika.
Informacja na temat Administratora danych osobowych znajduje się w Kancelarii Urzędu oraz na stronie BIP Urzędu Miasta Rybnika https://bip.um.rybnik.eu/rodo.

RYBNIK.EU

Katowice/34444994

eprasa.pl 541f965d16

Syndyk masy upadłości Superdrew Spółka z ograniczoną odpowiedzialnością
Spółka Komandytowa w upadłości z siedzibą w Olkuszu, sygn. akt: KR1S/GUp/3/2023
zaprasza do składania wniosków o przedstawienie indywidualnej oferty

Działając na podstawie art. 311 ust. 1 i innych ustawy z dnia 28 lutego 2003 r. Prawo upadłościowe oraz innych właściwych przepisów prawa, zgodnie z zezwoleniem Sędziego – Komisarza z dnia 12 marca 2026 r. syndyk zawiadamia, że w toku postępowania upadłościowego Superdrew Spółka z ograniczoną odpowiedzialnością Spółka Komandytowa w upadłości z siedzibą w Olkuszu, sygn. akt: KR1S/GUp/3/2023 prowadzona jest likwidacja 1000 (jeden tysiąc) udziałów o łącznej wartości nominalnej wynoszącej 263 097,60 zł w Superdrew Spółka z ograniczoną odpowiedzialnością z siedzibą w Olkuszu (Numer KRS: 000.095.4885).
W związku z dyspozycją art. 182(1) Kodeksu spółek handlowych osoby zainteresowane nabyciem udziałów proszone są do złożenia syndykowi wniosku o skierowanie do nich indywidualnej oferty sprzedaży udziałów spółce z ograniczoną odpowiedzialnością w terminie do dnia 20 sierpnia 2026 r.

Podpisane wnioski proszę składać na adres e-mail: **kancelaria@dkkg.pl** lub pocztą tradycyjną na adres: Marcin Derejski – Kancelaria Prawna, ul. św. Marka 7-9/2, 31-012 Kraków.

W sprawie proszę o kontakt pocztą elektroniczną na adres e-mail: kancelaria@dkkg.pl
lub telefoniczny pod numerem +48 12 412 21 21.

Syndyk zastrzega sobie prawo swobodnego wyboru oferty bez przeprowadzenia negocjacji
lub jak również odwołania sprzedaży bez podania przyczyny.

www.dawro.pl

Kraków/34445879

KONKURS NA STANOWISKO URZĘDNICZE – docelowo na stanowisko

KSIĘGOWEGO w PROKURATURZE OKRĘGOWEJ w CZĘSTOCHOWIE

Prokurator Okręgowy w Częstochowie ogłasza konkurs na stanowisko urzędnicze - docelowo na księgowego w Prokuraturze Okręgowej w Częstochowie:
– sygnatura konkursu: **3013-4.1111.3.2026**
– liczba etatów: **1 (jedno stanowisko)**
– miejsce wykonywania pracy: **Prokuratura Okręgowa w Częstochowie, 7 Wydział Budżetowo-Administracyjny, ul. gen. J. H. Dąbrowskiego 23/35, 42 – 200 Częstochowa.**

Szczegółowe informacje o konkursie, w tym dotyczące wymagań, które musi spełniać osoba ubiegająca się o zatrudnienie na stanowisku księgowego oraz wykaz dokumentów, które należy przedłożyć przystępując do konkursu, znajdują się na stronie internetowej Prokuratury Okręgowej w Częstochowie **www.gov.pl/web/po-czestochowa.**

Termin składania ofert upływa w dniu 21 sierpnia 2026 r.

Częstochowa/34445856

AU-01-6.6740.4.6.2026.PSZ Kraków,

OBWIESZCZENIE
Prezydenta Miasta Krakowa
o wszczęciu postępowania administracyjnego o wydanie decyzji o zezwoleniu na realizację inwestycji drogowej

Na podstawie art. 10 § 1, art. 49 i art. 61 § 4 ustawy z dnia 14 czerwca 1960 r. Kodeks postępowania administracyjnego (t.j. Dz. U. z 2025 r., poz. 1691) w związku z art. 11d ust. 5 Ustawy z dnia 10 kwietnia 2003 r. o szczególnych zasadach przygotowania i realizacji inwestycji w zakresie dróg publicznych (Dz. U. z 2024 r., poz. 311), zawiadamia się, że **03.03.2026** r. zostało wszczęte postępowanie administracyjne na wniosek Prezydenta Miasta Krakowa - Zarząd Dróg Miasta Krakowa, ul. Centralna 53, 31-586 Kraków, w sprawie zezwolenia na realizację inwestycji drogowej dla zamierzenia pn.:

Budowa drogi gminnej klasy dojazdowej (KDD.11) od ul. Felińskiego (droga wewnętrzna klasy D) do ul. Meiera (droga gminna nr 602827K klasy L) w Krakowie w zakresie od km A-B:0-004,75 do km A B:0+239,00 (...)

na działkach ewidencyjnych oznaczonych numerami (w nawiasie podano nr działki przeznaczonej pod inwestycję przed podziałem):
a) w liniach rozgraniczających teren inwestycji - zgodnie z przepisem art. 11f ust. 1 pkt 2 ustawy o szczególnych zasadach przygotowania i realizacji inwestycji w zakresie dróg publicznych: działki w całości: 86/4, 257/7, 281/15, 44/12 (44/6), 86/16 (86/12), 88/11 (88/3), 89/11 (89/3), 90/9 (90/1), 94/7 (94/1), 94/9 (94/2), 96/12 (96/6), 98/10 (98/4), 99/36 (99/7), 99/39 (99/9), 257/16 (257/6), 257/18 (257/8), 281/20 (281/13), 281/22 (281/14) położonych w obrębie ewidencyjnym 0028, j. ewid. Krowodrza;
b) w granicach terenu, dla którego istnieje potrzeba ustalenia obowiązku budowy zjazdów zgodnie z przepisem art. 11f ust. 1 pkt 8 lit. h ustawy o szczególnych zasadach przygotowania i realizacji inwestycji w zakresie dróg publicznych: działki w części: 94/8 (94/1), 281/21 (281/13), 281/11 położonych w obrębie ewidencyjnym 0028, j. ewid. Krowodrza;
c) w granicach terenu, dla którego istnieje potrzeba ustalenia obowiązku budowy i przebudowy sieci uzbrojenia terenu zgodnie z przepisem art. 11f ust. 1 pkt 8 lit. e ustawy o szczególnych zasadach przygotowania i realizacji inwestycji w zakresie dróg publicznych: działki w części: 31/1, 32/1 33/2, 86/10, 86/11, 86/14, 86/15, 88/13 (88/3), 89/13 (89/3), 98/11 (98/4), 99/37 (99/7), 99/25, 252, położonych w obrębie ewidencyjnym 0028, j. ewid. Krowodrza; 275/1, 281/23 (281/14),
d) w granicach terenu, dla którego istnieje potrzeba ustalenia obowiązku rozbiórki istniejących obiektów budowlanych nieprzewidzianych do dalszego użytkowania, zgodnie z przepisem art. 11f ust. 1 pkt 8 lit. c ustawy o szczególnych zasadach przygotowania i realizacji inwestycji w zakresie dróg publicznych: działki w części: 31/1, 32/1, 33/2, 44/13 (44/6), 86/10, 86/11, 86/14, 86/15, 88/13 (88/3), 89/13 (89/3), 90/11 (90/1), 91/2, 92, 94/8 (94/1), 96/13 (96/6), 98/11 (98/4), 99/25, 252, 257/17 (257/6), 275/1, 281/21 (281/13), 281/23 (281/14) położonych w obrębie ewidencyjnym 0028, j. ewid. Krowodrza;

W związku z powyższym informuje się, że strony mogą w każdym stadium postępowania zapoznać się z całością dotychczas zgromadzonego materiału dowodowego, złożyć ewentualne wnioski i zastrzeżenia w Wydziale Architektury i Urbanistyki Urzędu Miasta Krakowa - ul. Mogilska 41. Uwagi i zastrzeżenia można także nadać przesyłką pocztową, kurierską u wybranego przez Państwa operatora, bądź za pomocą środków komunikacji elektronicznej. Zgodnie z obowiązującymi przepisami doręczenie korespondencji na elektroniczną skrzynkę podawczą organu administracji publicznej, w ramach usługi udostępnianej w ePUAP, nie jest już równoważne w skutkach prawnych z doręczeniem przy wykorzystaniu publicznej usługi rejestrowanego doręczenia elektronicznego (e-Doręczenia). W celu skutecznego doręczenia do organu można wnieść pismo utrwalone w postaci elektronicznej na **adres do doręczeń elektronicznych organu (AE:PL-44247-71066-ISSHB-24)** lub wnieść pismo utrwalone w postaci papierowej - osobiście w punkcie podawczym lub listownie.
Odpowiedź na wszystkie uwagi i zastrzeżenia stron postepowania zostaną zawarte w uzasadnieniu decyzji kończącej postępowanie.
Zawiadomienie w formie obwieszczenia uważa się za dokonane po upływie 14 dni od dnia, w którym nastąpiło publiczne obwieszczenie i udostępnienie w Biuletynie Informacji Publicznej.
Godziny przyjęć stron: poniedziałek, wtorek, środa, piątek w godz. od 8.00-14.00

Kraków/34445783

OBWIESZCZENIE

Daniel Czosnyka Komornik Sądowy przy Sądzie Rejonowym w Tarnowie, Kancelaria Komornicza nr XI w Tarnowie kurator kancelarii Komornika Sądowego przy Sądzie Rejonowym w Tarnowie Andrzeja Czosnyki Kancelaria Komornicza nr I w Tarnowie zawiadamia na podstawie art. 953 kpc w związku z art. 955 kpc, że w dniu **18 sierpnia 2026 r. o godz. 10:00** w budynku Sądu Rejonowego w Tarnowie przy ul. Dąbrowskiego 27 (sala 34) odbędzie się:

PIERWSZA LICYTACJA

- **udziału** stanowiącego własność dłużnika **Nakończy Krzysztof** wynoszącego **5/24 części nieruchomości** położonej w miejscowości Tarnów, posiadającej założoną księgę wieczystą nr **TR1T/00008415/4** w Wydziale Ksiąg Wieczystych Sądu Rejonowego w Tarnowie.

Wartość szacunkowa udziału wynoszącego 5/24 części prawa własności nieruchomości objętej księgą wieczystą nr TR1T/00008415/4 wynosi: **194.035,00 zł** (słownie: sto dziewięćdziesiąt cztery tysiące trzydzieści pięć złotych 00/100).
Cena wywoławcza w powyższej licytacji wynosi: trzy czwarte wartości oszacowania tj. kwotę **145.526,25 zł** (słownie: Sto czterdzieści pięć tysięcy pięćset dwadzieścia sześć złotych 25/100).

- **udziału** stanowiącego własność dłużnika **Nakończy Krzysztof** wynoszącego 7/48 części nieruchomości położonej w miejscowości Tarnów, posiadającej założoną księgę wieczystą nr **TR1T/00008415/4** w Wydziale Ksiąg Wieczystych Sądu Rejonowego w Tarnowie.

Wartość szacunkowa udziału wynoszącego 7/48 części prawa własności nieruchomości objętej księgą wieczystą nr TR1T/00008415/4 wynosi: **135.824,00 zł** (słownie: sto trzydzieści pięć tysięcy osiemset dwadzieścia cztery złote 00/100)

Cena wywoławcza w powyższej licytacji wynosi: trzy czwarte wartości oszacowania tj. kwotę **101.868,00 zł** (słownie: Sto jeden tysięcy osiemset sześćdziesiąt osiem złotych 00/100).

Opis nieruchomości położonej w miejscowości Tarnów, posiadającej założoną księgę wieczystą nr TR1T/00008415/4 w Wydziale Ksiąg Wieczystych Sądu Rejonowego w Tarnowie, której udziały wynoszące 5/24 oraz 7/48 stanowią własność dłużnika Nakończy Krzysztof i są przedmiotem licytacji.

Nieruchomość położona jest w miejscowości: Tarnów i opisana jest jako: działka nr 61/2 o pow. 0,2279 ha zabudowana budynkiem gospodarczym o powierzchni 44,20 m2 oraz dwoma murowanymi budynkami mieszkalnymi:
– parterowym, niepodpiwniczonym oraz nieposiadającym poddasza użytkowego z garażem użytkowym o powierzchni użytkowej 84,45 m2,
– parterowym, częściowo podpiwniczonym oraz posiadającym poddasze użytkowe o ogólnej powierzchni użytkowej 115,27 m2.

Dla terenu na którym znajduje się przedmiotowa działka istnieje obowiązujący Miejscowy Plan Zagospodarowania Przestrzennego miasta Tarnów, przyjęty uchwałą nr LIV/1064/2002 Rady miejskiej w Tarnowie z dnia 11 września 2002 r. Obszar na którym znajduje się szacowana nieruchomość, oznaczony jest symbolem „29.MN".
MN – „Teren budownictwa mieszkaniowego jednorodzinnego",

Stosownie do art. 962 kpc przystępujący do licytacji zobowiązany jest złożyć rękojmię w wysokości 10% ceny oszacowania udziału w nieruchomości tj.
– udział 5/24 części w kwocie 19.403,50 zł
– udział 7/48 części w kwocie 13.582,40 zł,
na rachunek bankowy komornika: **nr 42 2490 0005 0000 4530 2360 8447 Alior Bank SA** albo złożyć ją w książeczce oszczędnościowej zaopatrzonej w upoważnienie właściciela książeczki do wypłaty całego wkładu stosownie do prawomocnego postanowienia sądu o utracie rękojmi lub wpłacić ją w gotówce w kancelarii komornika mieszczącej się w: Tarnowie przy ul. Tuchowska 20. Kwota rękojmi winna znajdować się na wskazanym rachunku najpóźniej na dzień przed licytacją lub zostać wpłacona najpóźniej na dzień przed licytacją w kancelarii komornika, również książeczkę oszczędnościową należy złożyć w kancelarii komornika najpóźniej na dzień przed licytacją. Na poleceniu przelewu należy podać sygn. akt sprawy i numer księgi wieczystej nieruchomość, której dotyczy wpłata rękojmi.

W/w nieruchomość można oglądać w dniu 11.08.2026 r. w godz. od 10:00 do 11:00. Natomiast operat szacunkowy tej nieruchomości znajduje się do wglądu w kancelarii komornika mieszczącej się w: Tarnowie przy ul. Tuchowska 20, a akta postępowania egzekucyjnego, w tym protokół opisu i oszacowania nieruchomości wolno będzie przeglądać w Sądzie Rejonowym w Tarnowie I Wydział Cywilny Sekcja Egzekucyjna pokój nr 209 lub w Biurze Obsługi Interesantów pokój nr 15 w ciągu dwóch tygodni przed licytacją.

www.dawro.pl

Kraków/34445877

WOJEWODA OPOLSKI
ul. Piastowska 14
45-081 Opole IN.I.7820.21.2026.AST

Obwieszczenie Wojewody Opolskiego o wszczęciu postępowania w sprawie wydania decyzji o zezwoleniu na realizację inwestycji drogowej

Na podstawie art. 61 § 4 z dnia 14 czerwca 1960 r. Kodeksu postępowania administracyjnego (Dz. U. z 2025 r. poz. 1691, ze zm.) oraz art. 11d ust. 5 ustawy z dnia 10 kwietnia 2003 roku o szczególnych zasadach przygotowania i realizacji inwestycji w zakresie dróg publicznych (Dz. U. z 2024 r. poz. 311), zawiadamiam, że na wniosek z dnia 11 czerwca 2026 r. Zarządu Województwa Opolskiego reprezentowanego przez Mirosława Sokołowskiego, Zastępcę Dyrektora Zarządu Dróg Wojewódzkich w Opolu, wszczęto postępowanie w sprawie wydania decyzji o zezwoleniu na realizację inwestycji drogowej polegającej na rozbudowie drogi wojewódzkiej nr 411 w ramach zadania pn.: „Rozbudowa drogi wojewódzkiej nr 411 na odcinku Polski Świętów – Bodzanów, Etap 2",

Zgodnie z wnioskiem ww. inwestycja będzie realizowana na następujących nieruchomościach oznaczonych w ewidencji gruntów i budynków jako działki:
- **w liniach rozgraniczających teren inwestycji stanowiący pas drogowy drogi wojewódzkiej nr 411:**
  Obręb 00010 Nowy Świętów, Gmina Głuchołazy:
  18 (po podziale 18/1*,18/2), 47 (po podziale 47/1*,47/2), 48 (po podziale 48/1*,48/2), 217 (po podziale 217/1*,217/2), 247/1 (po podziale 247/3*,247/4), 403, 414 (po podziale 414/1*,414/2),
- **w liniach rozgraniczających teren inwestycji stanowiący pas drogowy drogi gminnej 107108 O:**
  Obręb 00010 Nowy Świętów, Gmina Głuchołazy:
  227/1 (po podziale 227/3*, 227/4),
  *nr działek znajdujące się w liniach rozgraniczających – stanowiące pas drogowy drogi wojewódzkiej nr 411
- **poza liniami rozgraniczającymi teren pasa drogowego, ale stanowiący teren niezbędny dla obiektów budowlanych:**
  Obręb 00010 Nowy Świętów, Gmina Głuchołazy:
  18 (po podziale 18/2*,), 19/5, 19/7, 20/1, 21/1, 21/2, 47 (po podziale 47/2*,),
  217 (po podziale 217/2*,), 221/19, 224, 225, 226/1, 226/3, 227/1 (po podziale 227/4*,), 228/1, 228/2, 229, 230, 231/1, 247/1 (po podziale 247/4*,), 247/2, 251, 252, 313/3, 402, 410, 414, 430, 484.
  *nr działek znajdujące się poza liniami rozgraniczającymi, ale stanowiące teren niezbędny dla obiektów budowlanych

W przypadku zbycia własności nieruchomości objętej wnioskiem o wydanie decyzji o zezwoleniu na realizację inwestycji drogowej, po doręczeniu zawiadomienia nabywca i zbywca powinni zgłosić Wojewodzie Opolskiemu dane nowego właściciela. Brak dokonania powyższego zgłoszenia i prowadzenie postępowania bez udziału nowego właściciela nie stanowi podstawy do wznowienia postępowania.

Działając na podstawie art. 10 § 1 oraz art. 73 § 1 ustawy z 14 czerwca 1960 r. Kodeks postępowania administracyjnego (Dz. U. z 2025 r. poz. 1691) informuję o możliwości zapoznania się z zamierzeniem wnioskodawcy, uzyskania wyjaśnień w sprawie oraz zgłaszania ewentualnych uwag i wniosków (osobiście po wcześniejszym umówieniu się telefonicznym lub poprzez wiadomość e-mail) w Wydziale Infrastruktury i Nieruchomości Opolskiego Urzędu Wojewódzkiego w Opolu (tel. 77 4524431, 77 4524130), ul. Piastowska 14, 45 - 081 Opole, do dnia wydania decyzji w przedmiotowej sprawie.

Ponadto zgodnie z art. 41 ww. ustawy w toku postępowania strony oraz ich przedstawiciele i pełnomocnicy mają obowiązek zawiadomić organ administracji publicznej o każdej zmianie swojego adresu, w tym adresu elektronicznego. W razie zaniedbania ww. obowiązku doręczenie pisma pod dotychczasowy adres ma skutek
prawny.

Ponadto, uprzejmie informuję, że brak czynnego udziału strony nie będzie przeszkodą w wydaniu decyzji w przedmiotowej sprawie.

Opole/34445782

NOWOŚĆ
Słówko
Literówka
Quizy
Sudoku
Krzyżówki

Szukaj
w APLIKACJ WYBORCZEJ

Zeskanuj QR kod
i pobierz aplikację

POBIERZ Z Google Play
Pobierz w App Store

S3B 1

eprasa.pl 541f965d16

GAZETA wyborcza

DLA FIRM, URZĘDÓW I INSTYTUCJI

Przetargi,
licytacje,
zamówienia
publiczne

Ogłoszenia
sądowe
i rekrutacyjne

Nekrologi,
kondolencje,
wspomnienia

KONTAKT:

kontakt_komunikaty@wyborcza.pl,
tel. 507 094 232
nekrologi@wyborcza.pl,
tel. 22 555 55 55

Komunikaty.pl

nekrologi.wyborcza.pl

Prezydent Miasta Jaworzna

Jaworzno źródło energii

informuje, że w dniach **od 4 sierpnia 2026 r. do 25 sierpnia 2026 r.** na tablicy ogłoszeń w budynku Urzędu Miejskiego w Jaworznie, ul. Grunwaldzka 33 wywieszony zostanie wykaz budynków garażowych wraz z oddaniem gruntu w użytkowanie wieczyste, stanowiących własność Gminy Miasta Jaworzna, przeznaczonych do zbycia wdrodze bezprzetargowej, na rzecz najemców.

Katowice/34445997

OGŁOSZENIE

Spółdzielnia Mieszkaniowa „ROW”
44-300 Wodzisław Śl.
ul. Kard. St. Wyszyńskiego 43
tel. 32 428 27 02 fax 32 428 27 30

ogłasza przetarg na zadanie:

„Termomodernizacja budynków mieszkalnych oraz regulacja instalacji c.o. na os. XXX-lecia 46-49 oraz 50-53 w Wodzisławiu Śląskim”.

Oferty należy sporządzić według Specyfikacji Warunków Zamówienia. Formularze Specyfikacji można otrzymać drogą elektroniczną po kontakcie z osobą wyznaczoną do udzielania informacji i wyjaśnień: p. Wiktoria Kościelniak tel.:32 428 27 35.

Termin składania ofert – **do 17.08.2026r. do godz. 9^{00}**

W przetargu mogą brać udział tylko Oferenci którzy pobrali specyfikację.

Zamawiający zastrzega sobie prawo do unieważnienia przetargu bez podania przyczyny.

Katowice/34445880

Syndyk masy upadłości w postępowaniu upadłościowym Henryka Orłowskiego – wspólnika spółki jawnej PTUH EKO – TRANS Grażyna Orłowska, Henryk Orłowski Sp. j. z siedzibą w Wieszowej, ogłasza nieograniczony pisemny przetarg ofertowy na sprzedaż nieruchomości wchodzących w skład masy upadłości, tj.:

1) nieruchomości położonej w Wieszowej przy ulicy Wolności, dla której Sąd Rejonowy w Tarnowskich Górach, V Wydział Ksiąg Wieczystych prowadzi księgę wieczystą numer **GL1T/00051689/4** – za cenę nie niższą niż 60% wartości oszacowania nieruchomości, czyli za kwotę nie niższa niż **1 234 105,20 zł,**
2) nieruchomości położonej w Wieszowej przy ulicy Wolności, dla której Sąd Rejonowy w Tarnowskich Górach, V Wydział Ksiąg Wieczystych prowadzi księgę wieczystą numer **GL1T/00044885/6** – za cenę nie niższą niż 100% wartości oszacowania nieruchomości, czyli za kwotę **480 967,00 zł,**
3) nieruchomości położonej w Wieszowej przy ulicy Wolności, dla której Sąd Rejonowy w Tarnowskich Górach, V Wydział Ksiąg Wieczystych prowadzi księgę wieczystą numer **GL1T/00051690/4** – za cenę nie niższą niż 100% wartości oszacowania nieruchomości, czyli za kwotę **519 548,00 zł,**
4) nieruchomości położonej w Gajowicach, dla której Sąd Rejonowy w Gliwicach, VIII Wydział Ksiąg Wieczystych prowadzi księgę wieczystą numer **GL1G/00122478/9** – za cenę nie niższą niż 100% wartości oszacowania nieruchomości, czyli za kwotę **729 072,00 zł.**

I. Warunkiem uczestnictwa w przetargu jest:
1) Sporządzenie oferty, która winna być zapakowana w zamkniętą kopertę opatrzoną napisem: HENRYK ORŁOWSKI – OFERTA PRZETARGOWA – Sygn. akt XII GUp 407/21 oraz dopiskiem „NIE OTWIERAĆ, dostarczona do Sądu Rejonowego w Gliwicach Wydział XII Gospodarczy przy ul. Powstańców Warszawy 23, Gliwice 44-101, **do dnia 04.09.2026 r,** przy czym za datę złożenia oferty, także nadanej w formie przesyłki, uważa się datę jej wpływu do Sądu Rejonowego w Gliwicach, Wydział XII Gospodarczy.
2) Wpłacenie wadium w wysokości 10% ceny wywoławczej przedsiębiorstwa na nr rachunku bankowego **18 1090 2008 0000 0001 4802 9142 do dnia 04.09.2026 r.**

II. Oferta kupna powinna zawierać informacje i oświadczenia wskazane w §11 Regulaminu przetargu dostępnym w biurze syndyka.

III. Rozpoznanie ofert nastąpi w Sądu Rejonowego w Gliwicach, Wydział XII Gospodarczy przy ul. Powstańców Warszawy 23, na posiedzeniu jawnym z udziałem Sędziego Komisarza **w dniu 09.09.2026 r.** o godzinie 10:25 dla nieruchomości KW GL1T/00051689/4, o godzinie 10:30 dla nieruchomości KW GL1T/00051690/4, o godzinie 10:35 dla nieruchomości KW GL1T/00044885/6, o godzinie 10:40 dla nieruchomości KW GL1G/00122478/9, sala 112.

IV. Skrócone warunku przetargu:
1) przetarg nie dochodzi do skutku w razie niezgłoszenia oferty spełniającej warunki, o których mowa w pkt. I.1 i pkt. I.2,
2) zatwierdzenia wyboru oferty dokonuje Sędzia – komisarz,
3) wadium wniesione przez wybranego oferenta zostanie zarachowane na poczet ceny nabycia, zaś pozostałym oferentom zostanie zwrócone w terminie czternastu dni od dnia posiedzenia Sądu w przedmiocie zatwierdzenia wyboru oferty, bez odsetek,
4) wadium przepada, jeżeli oferent uchyli się od zawarcia umowy kupna w terminie wskazanym przez Syndyka,
5) jeżeli oferent zamieści w złożonej ofercie nieprawdziwe dane, traci złożone wadium,
6) cena nabycia zostanie zapłacona w całości najpóźniej w dniu zawarcia umowy sprzedaży, przed jej podpisaniem, rękojmia za wady prawne i fizyczne przedmiotu sprzedaży zostaje wyłączona,
7) sprzedający zastrzega sobie prawo do odwołania lub unieważnienia przetargu bez podania przyczyny,
8) sprzedający zastrzega sobie prawo do wyboru Kancelarii Notarialnej,
9) sprzedający może odstąpić od podpisania umowy kupna sprzedaży jeżeli zajdą ku temu przesłanki,
10) nabywca obowiązany jest do pokrycia wszelkich kosztów związanych z przeniesieniem prawa własności,
11) opis i oszacowanie nieruchomości ora regulamin przetargu znajdują się do wglądu w biurze syndyka masy upadłości Jędrzeja Minkus w Dąbrowie Górniczej przy ul. Sikorskiego 35,
12) wszelkie informacje o przetargu udzielane są pod nr telefonu biura syndyka w godz. 9:00-15:00.

www.dawro.pl

Katowice/34446029

Syndyk masy upadłości spółki pod firmą Servitrans Sp. z o.o. w upadłości z siedzibą w Dąbrowie Górniczej (NIP 625.000.8052) ogłasza pisemny przetarg na sprzedaż ruchomości

1) Przedmiotem przetargu jest:
   - kafar gąsienicowy marki WAMET KB-2G rok produkcji 2011 – cena wywoławcza **19 760,00 zł netto** (40% wartości oszacowania).
2) Sprzedaż nastąpi w drodze pisemnego przetargu ofert. Warunkiem uczestnictwa w przetargu jest złożenie pisemnej, wiążącej i bezwarunkowej oferty w terminie **do 31 sierpnia 2026 r. do godz. 14:00**. Oferty należy składać na adres biura syndyka masy upadłości: ul. Chłodna 2, 40–311 Katowice. W przypadku składania ofert drogą pocztową decyduje data i godzina wpływu.
3) Organizator przetargu: Mirosław Mozdżeń – kwalifikowany doradca restrukturyzacyjny (nr licencji – 106).
4) Regulamin przetargu oraz opinie biegłych dotyczący wartości przedmiotu przetargu można przeglądać w biurze syndyka mieszczącym się w Katowicach, ul. Chłodnej 2 w dni robocze w godzinach od 9:00 do 14:00. Informacje na temat przedmiotu przetargu można uzyskać także pod nr telefonu **452 906 008**, a także pod adresem mailowym: **sekretariat@kancelariatobor.com**.
5) Syndyk zastrzega sobie prawo do odwołania lub unieważnienia przetargu bez podania przyczyny.

www.dawro.pl

Katowice/34445881

WOJEWODA OPOLSKI
ul. Piastowska 14
45-081 Opole
IN.I.7820.5.2026.KOK

Obwieszczenie Wojewody Opolskiego o wydaniu decyzji zezwalającej na realizację inwestycji drogowej

Na podstawie art. 49 ustawy z dnia 14 czerwca 1960 r. Kodeks postępowania administracyjnego (Dz. U. z 2025 r. poz. 1691) oraz art. 11f ust. 3 ustawy z dnia 10 kwietnia 2003 roku o szczególnych zasadach przygotowania i realizacji inwestycji w zakresie dróg publicznych (Dz.U. z 2024 r. poz. 311)

zawiadamiam,

że na wniosek Prezydenta Miasta Opola reprezentowanego przez Dyrektora Miejskiego Zarządu Dróg w Opolu, występującego przez pełnomocnika Mateusza Kałużę, członka zarządu Certigos Engineering sp. z o.o., 27 lipca 2026 r. została wydana decyzja o zezwoleniu na realizację inwestycji drogowej polegającej na **rozbudowie drogi wojewódzkiej nr 414** dla zadania pn.:

„Rozbudowa ul. Wrocławskiej w zakresie budowy drogi dla pieszych i rowerów”.

Zgodnie z wnioskiem ww. inwestycja będzie realizowana na następujących nieruchomościach oznaczonych w ewidencji gruntów i budynków jako działki:

– **w liniach rozgraniczających teren inwestycji stanowiący pas drogowy drogi wojewódzkiej nr 414:**

279, 306 (po podziale 306/1*, 306/2), 309 (po podziale 309/1*, 309/2), 341 (po podziale 341/1*, 341/2), 339 (po podziale 339/1*, 339/2), 338 (po podziale 338/1*, 338/2), 375, 1035 (po podziale 1035/1*, 1035/2), 1036 (po podziale 1036/1*, 1036/2), 1024 (po podziale 1024/1*, 1024/2), 870 (po podziale 870/1*, 870/2), 797 (po podziale 797/1*, 797/2), 782, 977 (po podziale 977/1*, 977/2), 865 (po podziale 865/1*, 865/2), 875 (po podziale 875/1*, 875/2), 873 (po podziale 873/1*, 873/2), 818 (po podziale 818/1*, 818/2), 874 (po podziale 874/1*, 874/2), 882 (po podziale 882/1*, 882/2), 792 (po podziale 792/1, 792/2*, 792/3) – Obręb 0005 Bierkowice, jednostka ewidencyjna 166101_1 Miasto Opole

1261 (po podziale 1261/1*, 1261/2), 1260 (po podziale 1260/1*, 1260/2), 1259 (po podziale 1259/1*, 1259/2), 1258 (po podziale 1258/1*, 1258/2), 1265, 1199, 1263, 1394 (po podziale 1394/1*, 1394/2), 1393 (po podziale 1393/1*, 1393/2), 1245, 1181, 1180 (po podziale 1180/1*, 1180/2), 131 – Obręb 0147 Wrzoski, jednostka ewidencyjna 166101_1 Miasto Opole

* nr działek po podziale znajdujące się w liniach rozgraniczających – stanowiące pas drogowy drogi wojewódzkiej nr 414

– **w liniach rozgraniczających teren inwestycji stanowiący pas drogowy drogi powiatowej nr 1760 O:** 43, 133 – Obręb 0147 Wrzoski, jednostka ewidencyjna 166101_1 Miasto Opole

– **w liniach rozgraniczających teren inwestycji stanowiący pas drogowy drogi gminnej nr 103621 O:** 310 – Obręb 0005 Bierkowice, jednostka ewidencyjna 166101_1 Miasto Opole

– **w liniach rozgraniczających teren inwestycji stanowiący pas drogowy drogi gminnej nr 103620 O:** 304, 384 – Obręb 0005 Bierkowice, jednostka ewidencyjna 166101_1 Miasto Opole

– **w liniach rozgraniczających teren inwestycji stanowiący pas drogowy drogi gminnej nr 103622 O:** 815, 814 (po podziale 814/1*, 814/2) – Obręb 0005 Bierkowice, jednostka ewidencyjna 166101_1 Miasto Opole

* nr działek po podziale znajdujące się w liniach rozgraniczających – stanowiące pas drogowy drogi gminnej nr 103622 O

– **poza liniami rozgraniczającymi teren pasa drogowego, ale stanowiący teren niezbędny dla obiektów budowlanych:**

281, 276, 306 (po podziale 306/1, 306/2**), 309 (po podziale 309/1, 309/2**), 338 (po podziale 338/1, 338/2**), 437, 436, 323, 383, 386, 994, 993, 997, 996, 998, 999, 1024 (po podziale 1024/1, 1024/2**), 886, 870 (po podziale 870/1, 870/2**), 937, 986, 981, 799, 798, 977 (po podziale 977/1, 977/2**), 866, 796, 791, 758, 801, 873 (po podziale 873/1, 873/2**), 818 (po podziale 818/1, 818/2**), 874 (po podziale 874/1, 874/2**), 882 (po podziale 882/1, 882/2**), 792 (po podziale 792/1, 792/2, 792/3**) – Obręb 0005 Bierkowice, jednostka ewidencyjna 166101_1 Miasto Opole

1261 (po podziale 1261/1, 1261/2**), 1259 (po podziale 1259/1, 1259/2**), 1258 (po podziale 1258/1, 1258/2**), 1264, 1393 (po podziale 1393/1, 1393/2**), 1326, 1256, 1172, 1355, 1375, 1239, 1334, 1246, 1176, 1361, 1337, 1177, 1178, 1179, 1383, 1198, 1289, 1290, 1348, 1288, 1180 (po podziale 1180/1, 1180/2**), 1200, 53, 322, 1280, 1270, 1197, 1, 2, 3, 4, 6, 7, 8, 321, 51, 1407/3, 213, 49, 47, 219, 218, 45, 44, 9, 10, 574, 355, 453/2, 11, 172, 41, 40, 39, 38 – Obręb 0147 Wrzoski, jednostka ewidencyjna 166101_1 Miasto Opole

**nr działek po podziale znajdujące się poza liniami rozgraniczającymi, ale stanowiące teren niezbędny dla obiektów budowlanych

Z treścią decyzji oraz dokumentacją sprawy zainteresowane strony mogą zapoznać się w Opolskim Urzędzie Wojewódzkim w Opolu – Wydział Infrastruktury i Nieruchomości po wcześniejszym umówieniu się telefonicznym (nr telefonu 77 4524138, 77 4524130) w godzinach pracy Urzędu. Zapoznanie z decyzją nie jest obowiązkowe.

Od decyzji służy odwołanie do Ministra Finansów i Gospodarki za pośrednictwem Wojewody Opolskiego, w terminie 14 dni od dnia zawiadomienia stron o jej wydaniu. Zgodnie z art. 11f ust. 3 ustawy o szczególnych zasadach przygotowania i realizacji inwestycji w zakresie dróg publicznych, w związku z art. 49 Kpa, zawiadomienie stron postępowania uważa się za dokonane po upływie czternastu dni od dnia publicznego ogłoszenia. Publiczne ogłoszenie następuje poprzez: wywieszenie obwieszczenia na tablicach ogłoszeń i zamieszczenie w urzędowym publikatorze teleinformatycznym – Biuletynie Informacji Publicznej Opolskiego Urzędu Wojewódzkiego w Opolu, Urzędu Miasta Opola oraz w prasie lokalnej.

Odwołanie strony od decyzji o zezwoleniu na realizację inwestycji drogowej musi zawierać zarzuty odnoszące się do tej decyzji, określać istotę i zakres **żądania będącego przedmiotem odwołania oraz wskazywać dowody** uzasadniające to żądanie.

Opole/34445818

eprasa.pl 541f965d16

WOJEWODA DOLNOŚLĄSKI
IF-AB.7820.9.2025.KS

Wrocław, dnia 27 lipca 2026 r.

OBWIESZCZENIE WOJEWODY DOLNOŚLĄSKIEGO
o przeprowadzeniu oceny oddziaływania przedsięwzięcia na środowisko
oraz o prowadzonym postępowaniu administracyjnym

Na podstawie art. 33 ust. 1 pkt 5, pkt 6, pkt 7, pkt 8, art. 34, art. 35 w związku z art. 90 ust. 2 pkt 1 ustawy z dnia 3 października 2008 r. *o udostępnianiu informacji o środowisku i jego ochronie, udziale społeczeństwa w ochronie środowiska oraz o ocenach oddziaływania na środowisko* (tekst jednolity: Dz. U. z 2026 r., poz. 670), oraz art. 11a ust. 1 ustawy z dnia 10 kwietnia 2003 r. *o szczególnych zasadach przygotowania i realizacji inwestycji w zakresie dróg publicznych* (tekst jednolity: Dz. U. z 2024 r., poz. 311),

zawiadamiam

że Regionalny Dyrektor Ochrony Środowiska we Wrocławiu przeprowadził ponowną ocenę oddziaływania na środowisko przedsięwzięcia drogowego polegającego na budowie drogi ekspresowej S8 od km 59+037 do km 72+998 – zadanie 6 od węzła Ząbkowice Śląskie Północ (bez węza) do węzła Bardo (z węzłem), w ramach inwestycji nazwanej przez Inwestora jako: **„Zaprojektowanie i wybudowanie drogi ekspresowej S8 Wrocław – Kłodzko, zadanie 6 od węzła Ząbkowice Śląskie Północ (bez węza) do węzła Bardo (z węzłem) o długości ok. 13,96 km”**, w toku postępowania wszczętego z wniosku Generalnego Dyrektora Dróg Krajowych i Autostrad, działającego przez pełnomocnika Pana Pawła Tymona, mającego na celu wydanie decyzji o zezwoleniu na realizację inwestycji drogowej dla wskazanego zamierzenia budowlanego.

Wobec powyższego informuję o możliwości udziału społeczeństwa w omawianym postępowaniu, w tym o możliwości zapoznania się z niezbędną dokumentacją sprawy oraz składania uwag i wniosków. W myśl art. 34 ustawy *o udostępnianiu informacji o środowisku i jego ochronie, udziale społeczeństwa w ochronie środowiska oraz o ocenach oddziaływania na środowisko*, uwagi i wnioski mogą być wnoszone:
1) w formie pisemnej;
2) ustnie do protokołu;
3) za pomocą środków komunikacji elektronicznej bez konieczności opatrywania ich kwalifikowanym podpisem elektronicznym,
w terminie trzydziestu dni od dnia podania informacji do publicznej wiadomości, tj. od dnia 04 sierpnia 2026 r. do dnia 03 września 2026 r. Z dokumentacją można zapoznać się w siedzibie Dolnośląskiego Urzędu Wojewódzkiego we Wrocławiu – plac Powstańców Warszawy 1, pok. 2114. Klienci będą przyjmowani wyłącznie po uprzednim umówieniu terminu wizyty telefonicznie lub emaliowo:
– (71) 340 64 63 (e-mail: k.slowinska@duw.pl),
– (71) 340 67 72 (e-mail: a.klimczak@duw.pl).
Podanie powyższej informacji do publicznej wiadomości nastąpi, zgodnie z unormowaniami art. 3 ust. 1 pkt 11 ustawy o udostępnianiu informacji o środowisku i jego ochronie, udziale społeczeństwa w ochronie środowiska oraz o ocenach oddziaływania na środowisko, poprzez:
a) udostępnienie informacji przez obwieszczenie umieszczone na tablicy ogłoszeń oraz w Biuletynie Informacji Publicznej Dolnośląskiego Urzędu Wojewódzkiego,
b) ogłoszenie informacji przez obwieszczenie umieszczone na tablicy ogłoszeń oraz w Biuletynie Informacji Publicznej Urzędu Miasta i Gminy w Bardzie,
c) ogłoszenie informacji przez obwieszczenie umieszczone na tablicy ogłoszeń oraz w Biuletynie Informacji Publicznej Urzędu Miejskiego w Ząbkowicach Śląskich,
d) ogłoszenie informacji przez obwieszczenie umieszczone w prasie lokalnej.

Zgłoszone przez społeczeństwo uwagi i wnioski, na podstawie art. 90 ust. 3 i ust. 4 ustawy *o udostępnianiu informacji o środowisku i jego ochronie, udziale społeczeństwa w ochronie środowiska oraz o ocenach oddziaływania na środowisko*, przekazane zostaną Regionalnemu Dyrektorowi Ochrony Środowiska we Wrocławiu, jako organowi właściwemu do ich rozpatrzenia.

W myśl art. 35 wymienionej powyżej ustawy, uwagi lub wnioski złożone po upływie wyznaczonego powyżej terminu, pozostawione będą bez rozpatrzenia.

Jednocześnie działając na podstawie art. 11a ust. 1, art. 11d ust. 5 i ust. 6 ustawy *o szczególnych zasadach przygotowania i realizacji inwestycji w zakresie dróg publicznych* oraz art. 49 ustawy z dnia 14 czerwca 1960 r. *Kodeks postępowania administracyjnego* (tekst jednolity: Dz. U. z 2025 r., poz. 1691),

zawiadamiam,

że w wyniku dokonanej w dniu 26 czerwca 2026 r. oraz w dniu 10 lipca 2026 r., przez Inwestora – Generalnego Dyrektora Dróg Krajowych i Autostrad, działającego przez pełnomocnika Pana Pawła Tymona, korekty wniosku w sprawie wydania decyzji o zezwoleniu na realizację inwestycji drogowej, polegającej na budowie drogi ekspresowej S8 od km 59+037 do km 72+998 – zadanie 6 od węzła Ząbkowice Śląskie Północ (bez węza) do węzła Bardo (z węzłem), w ramach inwestycji nazwanej przez Inwestora jako: **„Zaprojektowanie i wybudowanie drogi ekspresowej S8 Wrocław – Kłodzko, zadanie 6 od węzła Ząbkowice Śląskie Północ (bez węza) do węzła Bardo (z węzłem) o długości ok. 13,96 km**, zmianie uległa część nieruchomości zajmowanych do celu realizacji przedmiotowej inwestycji.

Wobec powyższego informuję, że wnioskowana inwestycja realizowana będzie na działkach o niżej wymienionych numerach ewidencyjnych gruntów:

Tabela 1 Nieruchomości zajęte dla celów budowy drogi ekspresowej S8 klasy S

Lp.	*Jednostka ewidencyjna*	*Obręb*	*Nr działki*		*Powierzchnia zajęcia stałego działki przeznaczonej pod inwestycję [ha]*
			przed podziałem	*po podziale*	
1	022401_5 Bardo – Obszar Wiejski	0008 Potworów	119	-	0,3323
2	022401_5 Bardo – Obszar Wiejski	0008 Potworów	122	122/1	0,0073
3	022401_5 Bardo – Obszar Wiejski	0008 Potworów	127	127/1	0,0003
4	022401_5 Bardo – Obszar Wiejski	0008 Potworów	128	128/1	0,0034
5	022401_5 Bardo – Obszar Wiejski	0008 Potworów	129	129/1	0,0126
6	022401_5 Bardo – Obszar Wiejski	0008 Potworów	130	130/1	0,0068
7	022401_5 Bardo – Obszar Wiejski	0008 Potworów	137	137/3	0,0008
8	022401_5 Bardo – Obszar Wiejski	0008 Potworów	138	138/2	0,0473
9	022401_5 Bardo – Obszar Wiejski	0008 Potworów	138	138/3	0,1561
10	022401_5 Bardo – Obszar Wiejski	0008 Potworów	139	139/1	0,0078
11	022401_5 Bardo – Obszar Wiejski	0008 Potworów	139	139/3	0,2467
12	022401_5 Bardo – Obszar Wiejski	0008 Potworów	140	140/1	0,4684
13	022401_5 Bardo – Obszar Wiejski	0008 Potworów	140	140/3	0,1963
14	022401_5 Bardo – Obszar Wiejski	0008 Potworów	141	141/1	1,3772
15	022401_5 Bardo – Obszar Wiejski	0008 Potworów	143	143/1	0,0628
16	022401_5 Bardo – Obszar Wiejski	0008 Potworów	361	361/1	0,1172
17	022401_5 Bardo – Obszar Wiejski	0008 Potworów	368	368/1	0,0034
18	022401_5 Bardo – Obszar Wiejski	0008 Potworów	420/2	420/3	0,0006
19	022401_5 Bardo – Obszar Wiejski	0008 Potworów	430/1	430/2	0,3035
20	022401_5 Bardo – Obszar Wiejski	0008 Potworów	430/1	430/3	0,0006
21	022401_5 Bardo – Obszar Wiejski	0008 Potworów	430/1	430/4	0,0914
22	022401_5 Bardo – Obszar Wiejski	0008 Potworów	466	466/1	1,1082
23	022401_5 Bardo – Obszar Wiejski	0009 Przyłęk	363/1	-	0,3709
24	022401_5 Bardo – Obszar Wiejski	0009 Przyłęk	363/2	-	0,2835
25	022401_5 Bardo – Obszar Wiejski	0009 Przyłęk	364	-	0,2577
26	022401_5 Bardo – Obszar Wiejski	0009 Przyłęk	365	365/2	0,2134
27	022401_5 Bardo – Obszar Wiejski	0009 Przyłęk	366	366/1	0,0287
28	022401_5 Bardo – Obszar Wiejski	0009 Przyłęk	366	366/3	0,0671
29	022401_5 Bardo – Obszar Wiejski	0009 Przyłęk	367	367/1	0,1938
30	022401_5 Bardo – Obszar Wiejski	0009 Przyłęk	368	-	0,2211
31	022401_5 Bardo – Obszar Wiejski	0009 Przyłęk	369	-	0,3424
32	022401_5 Bardo – Obszar Wiejski	0009 Przyłęk	370	370/1	0,0075
33	022401_5 Bardo – Obszar Wiejski	0009 Przyłęk	374	374/1	0,0525
34	022401_5 Bardo – Obszar Wiejski	0009 Przyłęk	375	375/1	0,1349
35	022401_5 Bardo – Obszar Wiejski	0009 Przyłęk	376	376/1	0,1523
36	022401_5 Bardo – Obszar Wiejski	0009 Przyłęk	377	377/1	0,1619
37	022401_5 Bardo – Obszar Wiejski	0009 Przyłęk	378	378/1	0,0863
38	022401_5 Bardo – Obszar Wiejski	0009 Przyłęk	379	379/3	0,0038
39	022401_5 Bardo – Obszar Wiejski	0009 Przyłęk	385	385/1	0,0664
40	022401_5 Bardo – Obszar Wiejski	0009 Przyłęk	386/1	386/3	0,3718
41	022401_5 Bardo – Obszar Wiejski	0009 Przyłęk	386/2	386/5	0,5149
42	022401_5 Bardo – Obszar Wiejski	0009 Przyłęk	387	387/1	0,3407
43	022401_5 Bardo – Obszar Wiejski	0009 Przyłęk	389	389/1	1,2724
44	022401_5 Bardo – Obszar Wiejski	0009 Przyłęk	394	394/1	0,6910
45	022401_5 Bardo – Obszar Wiejski	0009 Przyłęk	395/2	395/3	0,8584
46	022401_5 Bardo – Obszar Wiejski	0009 Przyłęk	396	396/1	0,6033
47	022401_5 Bardo – Obszar Wiejski	0009 Przyłęk	397	397/1	0,7481
48	022401_5 Bardo – Obszar Wiejski	0009 Przyłęk	398	398/1	0,3024
49	022401_5 Bardo – Obszar Wiejski	0009 Przyłęk	411/6	411/10	0,0098
50	022401_5 Bardo – Obszar Wiejski	0009 Przyłęk	411/9	411/12	0,0120
51	022401_5 Bardo – Obszar Wiejski	0009 Przyłęk	440	440/1	0,7346
52	022401_5 Bardo – Obszar Wiejski	0009 Przyłęk	441/1	-	0,4607
53	022401_5 Bardo – Obszar Wiejski	0009 Przyłęk	441/4	441/7	0,2692
54	022401_5 Bardo – Obszar Wiejski	0009 Przyłęk	442/2	442/3	1,0906
55	022401_5 Bardo – Obszar Wiejski	0009 Przyłęk	443/1	-	0,6554
56	022401_5 Bardo – Obszar Wiejski	0009 Przyłęk	443/2	443/3	0,2449
57	022401_5 Bardo – Obszar Wiejski	0009 Przyłęk	444/2	444/3	0,1016
58	022401_5 Bardo – Obszar Wiejski	0009 Przyłęk	446/10	446/13	0,7512
59	022401_5 Bardo – Obszar Wiejski	0009 Przyłęk	446/9	446/11	0,0694
60	022401_5 Bardo – Obszar Wiejski	0009 Przyłęk	496/1	496/3	0,1381
61	022401_5 Bardo – Obszar Wiejski	0009 Przyłęk	498	498/1	0,0884
62	022401_5 Bardo – Obszar Wiejski	0009 Przyłęk	499/1	499/3	0,0406
63	022401_5 Bardo – Obszar Wiejski	0009 Przyłęk	499/1	499/5	0,0015
64	022401_5 Bardo – Obszar Wiejski	0009 Przyłęk	500	500/1	0,0530
65	022401_5 Bardo – Obszar Wiejski	0009 Przyłęk	518	518/1	0,9871
66	022401_5 Bardo – Obszar Wiejski	0009 Przyłęk	519	519/1	0,0444
67	022401_5 Bardo – Obszar Wiejski	0009 Przyłęk	520	520/1	0,0596
68	022401_5 Bardo – Obszar Wiejski	0009 Przyłęk	521/2	521/3	0,0133
69	022405_4, Ząbkowice Śląskie – Miasto	0045Sadlno-13	1/3	1/4	0,4243
70	022405_4, Ząbkowice Śląskie – Miasto	0045Sadlno-13	50	50/1	0,3437
71	022405_4, Ząbkowice Śląskie – Miasto	0045Sadlno-13	51	51/1	2,3447
72	022405_4, Ząbkowice Śląskie – Miasto	0045Sadlno-13	52	52/1	0,5371
73	022405_4, Ząbkowice Śląskie – Miasto	0045Sadlno-13	53	53/1	0,0574
74	022405_4, Ząbkowice Śląskie – Miasto	0045Sadlno-13	55	55/4	0,0381
75	022405_4, Ząbkowice Śląskie – Miasto	0045Sadlno-13	55	55/7	0,0119
76	022405_4, Ząbkowice Śląskie – Miasto	0045Sadlno-13	71/1	71/3	0,7261
77	022405_4, Ząbkowice Śląskie – Miasto	0045Sadlno-13	71/1	71/7	**0,0392**
78	022405_4, Ząbkowice Śląskie – Miasto	0045Sadlno-13	71/1	71/8	0,0145
79	022405_4, Ząbkowice Śląskie – Miasto	0045Sadlno-13	71/2	71/11	0,3433
80	022405_4, Ząbkowice Śląskie – Miasto	0045Sadlno-13	72/3	72/4	0,0253
81	022405_4, Ząbkowice Śląskie – Miasto	0045Sadlno-13	88/1	88/11	1,0145
82	022405_4, Ząbkowice Śląskie – Miasto	0045Sadlno-13	89/25	-	0,0061
83	022405_4, Ząbkowice Śląskie – Miasto	0045Sadlno-13	89/26	-	0,0278
84	022405_4, Ząbkowice Śląskie – Miasto	0045Sadlno-13	89/27	89/32	0,0033
85	022405_4, Ząbkowice Śląskie – Miasto	0045Sadlno-13	89/5	89/34	0,0034
86	022405_4, Ząbkowice Śląskie – Miasto	0046 Sadlno-14	1	1/3	0,0848
87	022405_4, Ząbkowice Śląskie – Miasto	0046 Sadlno-14	14	14/1	0,0513
88	022405_4, Ząbkowice Śląskie – Miasto	0046 Sadlno-14	15	15/1	2,9058
89	022405_4, Ząbkowice Śląskie – Miasto	0046 Sadlno-14	32/2	32/3	0,2414
90	022405_4, Ząbkowice Śląskie – Miasto	0047 Sadlno-15	15	15/1	0,1425
91	022405_4, Ząbkowice Śląskie – Miasto	0047 Sadlno-15	16	16/1	0,0743
92	022405_4, Ząbkowice Śląskie – Miasto	0047 Sadlno-15	17	17/1	0,7665
93	022405_4, Ząbkowice Śląskie – Miasto	0047 Sadlno-15	19	19/1	0,0273
94	022405_4, Ząbkowice Śląskie – Miasto	0047 Sadlno-15	20	20/1	7,0982
95	022405_4, Ząbkowice Śląskie – Miasto	0047 Sadlno-15	5	5/1	0,0194
96	022405_4, Ząbkowice Śląskie – Miasto	0048 Sadlno-16	1	1/1	0,0399
97	022405_4, Ząbkowice Śląskie – Miasto	0048 Sadlno-16	16	16/1	0,0015
98	022405_4, Ząbkowice Śląskie – Miasto	0048 Sadlno-16	16	16/2	0,3085
99	022405_4, Ząbkowice Śląskie – Miasto	0048 Sadlno-16	16	16/3	1,7683
100	022405_4, Ząbkowice Śląskie – Miasto	0048 Sadlno-16	17	17/1	5,1779
101	022405_4, Ząbkowice Śląskie – Miasto	0048 Sadlno-16	19	19/1	0,2380
102	022405_4, Ząbkowice Śląskie – Miasto	0048 Sadlno-16	20	20/1	0,6110
103	022405_4, Ząbkowice Śląskie – Miasto	0048 Sadlno-16	21	21/1	2,8034
104	022405_4, Ząbkowice Śląskie – Miasto	0049 Sadlno-17	1	1/1	0,1249
105	022405_4, Ząbkowice Śląskie – Miasto	0049 Sadlno-17	2/2	2/3	0,2716
106	022405_4, Ząbkowice Śląskie – Miasto	0049 Sadlno-17	5	-	0,0668
107	022405_4, Ząbkowice Śląskie – Miasto	0049 Sadlno-17	6	6/1	0,9758
108	022405_5 Ząbkowice Śląskie – Obszar Wiejski	0001 Bobolice	354/25	354/30	5,9353
109	022405_5 Ząbkowice Śląskie – Obszar Wiejski	0001 Bobolice	354/25	354/32	0,0122
110	022405_5 Ząbkowice Śląskie – Obszar Wiejski	0001 Bobolice	356	356/1	0,1719
111	022405_5 Ząbkowice Śląskie – Obszar Wiejski	0001 Bobolice	356	356/2	0,1847
112	022405_5 Ząbkowice Śląskie – Obszar Wiejski	0001 Bobolice	356	356/3	0,0040
113	022405_5 Ząbkowice Śląskie – Obszar Wiejski	0001 Bobolice	365	365/1	0,0626
114	022405_5 Ząbkowice Śląskie – Obszar Wiejski	0001 Bobolice	366	-	0,0521
115	022405_5 Ząbkowice Śląskie – Obszar Wiejski	0001 Bobolice	358/2	358/3	0,9887
116	022405_5 Ząbkowice Śląskie – Obszar Wiejski	0001 Bobolice	357/2	357/3	1,4317
117	022405_5 Ząbkowice Śląskie – Obszar Wiejski	0002 Braszowice	1000	1000/1	0,0209
118	022405_5 Ząbkowice Śląskie – Obszar Wiejski	0002 Braszowice	1005	1005/1	0,0193
119	022405_5 Ząbkowice Śląskie – Obszar Wiejski	0002 Braszowice	1006	1006/1	0,0382
120	022405_5 Ząbkowice Śląskie – Obszar Wiejski	0002 Braszowice	1007	1007/1	0,0245
121	022405_5 Ząbkowice Śląskie – Obszar Wiejski	0002 Braszowice	1007	1007/4	0,0067
122	022405_5 Ząbkowice Śląskie – Obszar Wiejski	0002 Braszowice	1007	1007/5	0,0139
123	022405_5 Ząbkowice Śląskie – Obszar Wiejski	0002 Braszowice	1008	1008/1	0,0298
124	022405_5 Ząbkowice Śląskie – Obszar Wiejski	0002 Braszowice	1008	1008/5	0,0116
125	022405_5 Ząbkowice Śląskie – Obszar Wiejski	0002 Braszowice	1009	1009/1	0,0074
126	022405_5 Ząbkowice Śląskie – Obszar Wiejski	0002 Braszowice	1012	1012/1	0,0242
127	022405_5 Ząbkowice Śląskie – Obszar Wiejski	0002 Braszowice	1012	1012/4	0,0073
128	022405_5 Ząbkowice Śląskie – Obszar Wiejski	0002 Braszowice	1012	1012/5	0,0197
129	022405_5 Ząbkowice Śląskie – Obszar Wiejski	0002 Braszowice	1013	1013/1	0,0050
130	022405_5 Ząbkowice Śląskie – Obszar Wiejski	0002 Braszowice	1019	1019/1	0,0352
131	022405_5 Ząbkowice Śląskie – Obszar Wiejski	0002 Braszowice	1020	1020/1	0,0318
132	022405_5 Ząbkowice Śląskie – Obszar Wiejski	0002 Braszowice	1023	1023/1	0,0247
133	022405_5 Ząbkowice Śląskie – Obszar Wiejski	0002 Braszowice	1024	1024/1	0,0392
134	022405_5 Ząbkowice Śląskie – Obszar Wiejski	0002 Braszowice	1036	1036/1	0,0322
135	022405_5 Ząbkowice Śląskie – Obszar Wiejski	0002 Braszowice	1037	1037/1	0,1390
136	022405_5 Ząbkowice Śląskie – Obszar Wiejski	0002 Braszowice	1038	1038/1	0,0222
137	022405_5 Ząbkowice Śląskie – Obszar Wiejski	0002 Braszowice	1052	1052/1	0,0324
138	022405_5 Ząbkowice Śląskie – Obszar Wiejski	0002 Braszowice	1053	1053/1	0,0610
139	022405_5 Ząbkowice Śląskie – Obszar Wiejski	0002 Braszowice	1054	1054/1	0,0368
140	022405_5 Ząbkowice Śląskie – Obszar Wiejski	0002 Braszowice	1055	1055/1	0,0104
141	022405_5 Ząbkowice Śląskie – Obszar Wiejski	0002 Braszowice	1055	1055/2	0,0023
142	022405_5 Ząbkowice Śląskie – Obszar Wiejski	0002 Braszowice	1055	1055/3	0,7068
143	022405_5 Ząbkowice Śląskie – Obszar Wiejski	0002 Braszowice	1056	1056/1	0,0492
144	022405_5 Ząbkowice Śląskie – Obszar Wiejski	0002 Braszowice	107/6	107/10	0,5026
145	022405_5 Ząbkowice Śląskie – Obszar Wiejski	0002 Braszowice	107/7	107/15	0,6820
146	022405_5 Ząbkowice Śląskie – Obszar Wiejski	0002 Braszowice	107/8	107/20	0,2537
147	022405_5 Ząbkowice Śląskie – Obszar Wiejski	0002 Braszowice	107/9	107/26	0,4630
148	022405_5 Ząbkowice Śląskie – Obszar Wiejski	0002 Braszowice	107/9	107/27	0,1576
149	022405_5 Ząbkowice Śląskie – Obszar Wiejski	0002 Braszowice	110/1	110/3	0,0010

Wrocław/34445709

eprasa.pl 541f965d16

150	022405_5 Ząbkowice Śląskie – Obszar Wiejski	0002 Braszowice	110/2	110/7	0,0100
151	022405_5 Ząbkowice Śląskie – Obszar Wiejski	0002 Braszowice	112/2	112/12	0,0061
152	022405_5 Ząbkowice Śląskie – Obszar Wiejski	0002 Braszowice	112/2	112/13	0,2396
153	022405_5 Ząbkowice Śląskie – Obszar Wiejski	0002 Braszowice	112/2	112/9	0,5309
154	022405_5 Ząbkowice Śląskie – Obszar Wiejski	0002 Braszowice	112/6	112/18	0,0941
155	022405_5 Ząbkowice Śląskie – Obszar Wiejski	0002 Braszowice	112/3	112/15	0,0193
156	022405_5 Ząbkowice Śląskie – Obszar Wiejski	0002 Braszowice	112/6	112/20	0,0366
157	022405_5 Ząbkowice Śląskie – Obszar Wiejski	0002 Braszowice	112/7	112/22	0,0949
158	022405_5 Ząbkowice Śląskie – Obszar Wiejski	0002 Braszowice	112/7	112/25	0,2250
159	022405_5 Ząbkowice Śląskie – Obszar Wiejski	0002 Braszowice	1141	1141/1	0,0081
160	022405_5 Ząbkowice Śląskie – Obszar Wiejski	0002 Braszowice	116/1	116/2	0,1155
161	022405_5 Ząbkowice Śląskie – Obszar Wiejski	0002 Braszowice	116/1	116/5	0,2744
162	022405_5 Ząbkowice Śląskie – Obszar Wiejski	0002 Braszowice	1178	1178/1	0,5277
163	022405_5 Ząbkowice Śląskie – Obszar Wiejski	0002 Braszowice	1180/1	1180/3	1,1646
164	022405_5 Ząbkowice Śląskie – Obszar Wiejski	0002 Braszowice	137/5	137/6	0,1615
165	022405_5 Ząbkowice Śląskie – Obszar Wiejski	0002 Braszowice	138/1	138/5	0,2474
166	022405_5 Ząbkowice Śląskie – Obszar Wiejski	0002 Braszowice	138/1	138/7	0,0981
167	022405_5 Ząbkowice Śląskie – Obszar Wiejski	0002 Braszowice	138/4	138/11	0,0492
168	022405_5 Ząbkowice Śląskie – Obszar Wiejski	0002 Braszowice	138/4	138/9	0,0346
169	022405_5 Ząbkowice Śląskie – Obszar Wiejski	0002 Braszowice	139/7	139/12	0,1391
170	022405_5 Ząbkowice Śląskie – Obszar Wiejski	0002 Braszowice	139/7	139/9	0,8757
171	022405_5 Ząbkowice Śląskie – Obszar Wiejski	0002 Braszowice	139/8	139/15	0,0946
172	022405_5 Ząbkowice Śląskie – Obszar Wiejski	0002 Braszowice	139/8	139/17	0,5386
173	022405_5 Ząbkowice Śląskie – Obszar Wiejski	0002 Braszowice	144	144/1	0,0110
174	022405_5 Ząbkowice Śląskie – Obszar Wiejski	0002 Braszowice	144	144/3	0,0621
175	022405_5 Ząbkowice Śląskie – Obszar Wiejski	0002 Braszowice	145/1	145/2	0,5023
176	022405_5 Ząbkowice Śląskie – Obszar Wiejski	0002 Braszowice	147	147/1	0,2698
177	022405_5 Ząbkowice Śląskie – Obszar Wiejski	0002 Braszowice	148/1	148/2	0,3630
178	022405_5 Ząbkowice Śląskie – Obszar Wiejski	0002 Braszowice	148/1	148/5	0,0106
179	022405_5 Ząbkowice Śląskie – Obszar Wiejski	0002 Braszowice	150	150/1	0,0946
180	022405_5 Ząbkowice Śląskie – Obszar Wiejski	0002 Braszowice	153/2	153/5	0,0909
181	022405_5 Ząbkowice Śląskie – Obszar Wiejski	0002 Braszowice	153/4	153/8	0,0030
182	022405_5 Ząbkowice Śląskie – Obszar Wiejski	0002 Braszowice	159	159/1	0,0166
183	022405_5 Ząbkowice Śląskie – Obszar Wiejski	0002 Braszowice	218	218/1	0,0770
184	022405_5 Ząbkowice Śląskie – Obszar Wiejski	0002 Braszowice	219/1	219/3	0,3728
185	022405_5 Ząbkowice Śląskie – Obszar Wiejski	0002 Braszowice	222/2	222/5	0,1755
186	022405_5 Ząbkowice Śląskie – Obszar Wiejski	0002 Braszowice	222/3	222/10	0,2049
187	022405_5 Ząbkowice Śląskie – Obszar Wiejski	0002 Braszowice	222/4	222/15	0,1325
188	022405_5 Ząbkowice Śląskie – Obszar Wiejski	0002 Braszowice	223	223/1	0,7028
189	022405_5 Ząbkowice Śląskie – Obszar Wiejski	0002 Braszowice	224	224/1	0,1983
190	022405_5 Ząbkowice Śląskie – Obszar Wiejski	0002 Braszowice	225	225/1	0,2015
191	022405_5 Ząbkowice Śląskie – Obszar Wiejski	0002 Braszowice	226	226/1	0,1467
192	022405_5 Ząbkowice Śląskie – Obszar Wiejski	0002 Braszowice	227	227/1	0,0424
193	022405_5 Ząbkowice Śląskie – Obszar Wiejski	0002 Braszowice	234	234/1	0,0544
194	022405_5 Ząbkowice Śląskie – Obszar Wiejski	0002 Braszowice	236/1	236/4	0,1221
195	022405_5 Ząbkowice Śląskie – Obszar Wiejski	0002 Braszowice	236/2	236/7	0,3793
196	022405_5 Ząbkowice Śląskie – Obszar Wiejski	0002 Braszowice	236/3	236/12	0,4719
197	022405_5 Ząbkowice Śląskie – Obszar Wiejski	0002 Braszowice	238/1	238/4	0,2234
198	022405_5 Ząbkowice Śląskie – Obszar Wiejski	0002 Braszowice	238/2	238/9	0,2149
199	022405_5 Ząbkowice Śląskie – Obszar Wiejski	0002 Braszowice	238/3	238/13	0,0883
200	022405_5 Ząbkowice Śląskie – Obszar Wiejski	0002 Braszowice	345/1	345/2	1,0003
201	022405_5 Ząbkowice Śląskie – Obszar Wiejski	0002 Braszowice	850/10	850/19	0,5522
202	022405_5 Ząbkowice Śląskie – Obszar Wiejski	0002 Braszowice	850/11	850/22	0,3205
203	022405_5 Ząbkowice Śląskie – Obszar Wiejski	0002 Braszowice	850/11	850/23	0,3822
204	022405_5 Ząbkowice Śląskie – Obszar Wiejski	0002 Braszowice	850/12	850/27	0,4044
205	022405_5 Ząbkowice Śląskie – Obszar Wiejski	0002 Braszowice	850/13	850/31	0,2822
206	022405_5 Ząbkowice Śląskie – Obszar Wiejski	0002 Braszowice	850/14	850/35	0,2062
207	022405_5 Ząbkowice Śląskie – Obszar Wiejski	0002 Braszowice	850/14	850/36	1,6971
208	022405_5 Ząbkowice Śląskie – Obszar Wiejski	0002 Braszowice	850/15	850/42	0,9373
209	022405_5 Ząbkowice Śląskie – Obszar Wiejski	0002 Braszowice	850/15	850/43	0,4695
210	022405_5 Ząbkowice Śląskie – Obszar Wiejski	0002 Braszowice	850/16	850/57	1,0164
211	022405_5 Ząbkowice Śląskie – Obszar Wiejski	0002 Braszowice	850/16	850/58	1,2954
212	022405_5 Ząbkowice Śląskie – Obszar Wiejski	0002 Braszowice	850/8	850/51	0,0262
213	022405_5 Ząbkowice Śląskie – Obszar Wiejski	0002 Braszowice	850/9	850/54	0,0522
214	022405_5 Ząbkowice Śląskie – Obszar Wiejski	0002 Braszowice	892	892/1	0,0244
215	022405_5 Ząbkowice Śląskie – Obszar Wiejski	0002 Braszowice	895	895/1	0,1131
216	022405_5 Ząbkowice Śląskie – Obszar Wiejski	0002 Braszowice	896	896/1	0,0694
217	022405_5 Ząbkowice Śląskie – Obszar Wiejski	0002 Braszowice	899	899/1	0,1429
218	022405_5 Ząbkowice Śląskie – Obszar Wiejski	0002 Braszowice	900	900/1	0,0681
219	022405_5 Ząbkowice Śląskie – Obszar Wiejski	0002 Braszowice	927	927/1	0,3704
220	022405_5 Ząbkowice Śląskie – Obszar Wiejski	0002 Braszowice	928	-	0,4414
221	022405_5 Ząbkowice Śląskie – Obszar Wiejski	0002 Braszowice	941	941/1	0,8675
222	022405_5 Ząbkowice Śląskie – Obszar Wiejski	0002 Braszowice	963/14	**963/17**	**0,5880**
223	022405_5 Ząbkowice Śląskie – Obszar Wiejski	0004 Grochowiska	159	159/1	0,0960
224	022405_5 Ząbkowice Śląskie – Obszar Wiejski	0004 Grochowiska	165/1	165/3	0,5601
225	022405_5 Ząbkowice Śląskie – Obszar Wiejski	0004 Grochowiska	167	167/1	0,0509
226	022405_5 Ząbkowice Śląskie – Obszar Wiejski	0004 Grochowiska	172	172/1	0,0405
227	022405_5 Ząbkowice Śląskie – Obszar Wiejski	0004 Grochowiska	173	173/1	0,0274
228	022405_5 Ząbkowice Śląskie – Obszar Wiejski	0004 Grochowiska	174	174/1	0,0388
229	022405_5 Ząbkowice Śląskie – Obszar Wiejski	0004 Grochowiska	175	175/1	0,0361
230	022405_5 Ząbkowice Śląskie – Obszar Wiejski	0004 Grochowiska	21	21/1	0,1805
231	022405_5 Ząbkowice Śląskie – Obszar Wiejski	0004 Grochowiska	22	22/1	0,7553
232	022405_5 Ząbkowice Śląskie – Obszar Wiejski	0004 Grochowiska	22	22/2	0,2470
233	022405_5 Ząbkowice Śląskie – Obszar Wiejski	0004 Grochowiska	23	23/1	0,5297
234	022405_5 Ząbkowice Śląskie – Obszar Wiejski	0004 Grochowiska	24	24/1	0,7879
235	022405_5 Ząbkowice Śląskie – Obszar Wiejski	0004 Grochowiska	25/1	25/4	0,2371
236	022405_5 Ząbkowice Śląskie – Obszar Wiejski	0004 Grochowiska	25/1	25/5	0,0110
237	022405_5 Ząbkowice Śląskie – Obszar Wiejski	0004 Grochowiska	26/1	26/5	0,3404
238	022405_5 Ząbkowice Śląskie – Obszar Wiejski	0004 Grochowiska	26/4	-	0,0053
239	022405_5 Ząbkowice Śląskie – Obszar Wiejski	0004 Grochowiska	30	30/1	0,6375
240	022405_5 Ząbkowice Śląskie – Obszar Wiejski	0004 Grochowiska	30	30/4	0,0527
241	022405_5 Ząbkowice Śląskie – Obszar Wiejski	0004 Grochowiska	31/1	31/3	0,0002
242	022405_5 Ząbkowice Śląskie – Obszar Wiejski	0004 Grochowiska	32/1	32/3	0,2979
243	022405_5 Ząbkowice Śląskie – Obszar Wiejski	0004 Grochowiska	32/2	32/8	0,1313
244	022405_5 Ząbkowice Śląskie – Obszar Wiejski	0004 Grochowiska	36	36/1	0,3398
245	022405_5 Ząbkowice Śląskie – Obszar Wiejski	0004 Grochowiska	37	37/1	0,7351
246	022405_5 Ząbkowice Śląskie – Obszar Wiejski	0004 Grochowiska	38	38/1	0,3996
247	022405_5 Ząbkowice Śląskie – Obszar Wiejski	0004 Grochowiska	40	40/1	0,6423
248	022405_5 Ząbkowice Śląskie – Obszar Wiejski	0004 Grochowiska	41	41/1	1,0874
249	022405_5 Ząbkowice Śląskie – Obszar Wiejski	0004 Grochowiska	46	46/1	0,3893
250	022405_5 Ząbkowice Śląskie – Obszar Wiejski	0004 Grochowiska	47	47/1	0,0070
251	022405_5 Ząbkowice Śląskie – Obszar Wiejski	0004 Grochowiska	47	47/2	1,0103
252	022405_5 Ząbkowice Śląskie – Obszar Wiejski	0004 Grochowiska	48/1	48/10	0,0351
253	022405_5 Ząbkowice Śląskie – Obszar Wiejski	0004 Grochowiska	48/1	48/5	1,1910
254	022405_5 Ząbkowice Śląskie – Obszar Wiejski	0004 Grochowiska	48/3	48/13	0,6049
255	022405_5 Ząbkowice Śląskie – Obszar Wiejski	0004 Grochowiska	48/4	48/18	0,5906
256	022405_5 Ząbkowice Śląskie – Obszar Wiejski	0004 Grochowiska	48/4	48/22	0,0020
257	022405_5 Ząbkowice Śląskie – Obszar Wiejski	0004 Grochowiska	53	53/1	0,4061
258	022405_5 Ząbkowice Śląskie – Obszar Wiejski	0005 Jaworek	101/2	101/3	0,2547
259	022405_5 Ząbkowice Śląskie – Obszar Wiejski	0005 Jaworek	102	102/1	0,3935
260	022405_5 Ząbkowice Śląskie – Obszar Wiejski	0005 Jaworek	103	103/1	0,2731
261	022405_5 Ząbkowice Śląskie – Obszar Wiejski	0005 Jaworek	104/2	104/4	0,0079
262	022405_5 Ząbkowice Śląskie – Obszar Wiejski	0005 Jaworek	116	116/1	0,2142
263	022405_5 Ząbkowice Śląskie – Obszar Wiejski	0005 Jaworek	117	117/1	0,6204
264	022405_5 Ząbkowice Śląskie – Obszar Wiejski	0005 Jaworek	122/1	122/2	0,0114
265	022405_5 Ząbkowice Śląskie – Obszar Wiejski	0005 Jaworek	140/5	140/11	1,3326
266	022405_5 Ząbkowice Śląskie – Obszar Wiejski	0005 Jaworek	140/5	140/12	2,5864
267	022405_5 Ząbkowice Śląskie – Obszar Wiejski	0005 Jaworek	228	228/1	0,3671
268	022405_5 Ząbkowice Śląskie – Obszar Wiejski	0005 Jaworek	229	229/1	0,2830
269	022405_5 Ząbkowice Śląskie – Obszar Wiejski	0005 Jaworek	229	229/2	0,0026
270	022405_5 Ząbkowice Śląskie – Obszar Wiejski	0005 Jaworek	230	230/1	0,1995
271	022405_5 Ząbkowice Śląskie – Obszar Wiejski	0005 Jaworek	231	231/1	0,2873
272	022405_5 Ząbkowice Śląskie – Obszar Wiejski	0005 Jaworek	232	232/1	0,2353
273	022405_5 Ząbkowice Śląskie – Obszar Wiejski	0005 Jaworek	233	233/1	0,2796
274	022405_5 Ząbkowice Śląskie – Obszar Wiejski	0005 Jaworek	234	234/1	0,3563
275	022405_5 Ząbkowice Śląskie – Obszar Wiejski	0005 Jaworek	235	235/1	0,2242
276	022405_5 Ząbkowice Śląskie – Obszar Wiejski	0005 Jaworek	236	236/1	0,4836
277	022405_5 Ząbkowice Śląskie – Obszar Wiejski	0005 Jaworek	237	237/1	0,2608
278	022405_5 Ząbkowice Śląskie – Obszar Wiejski	0005 Jaworek	238	238/1	0,2500
279	022405_5 Ząbkowice Śląskie – Obszar Wiejski	0005 Jaworek	239	239/1	0,2474
280	022405_5 Ząbkowice Śląskie – Obszar Wiejski	0005 Jaworek	240	240/1	0,5682
281	022405_5 Ząbkowice Śląskie – Obszar Wiejski	0005 Jaworek	241/1	241/3	0,5440
282	022405_5 Ząbkowice Śląskie – Obszar Wiejski	0005 Jaworek	241/1	241/5	0,0265
283	022405_5 Ząbkowice Śląskie – Obszar Wiejski	0005 Jaworek	241/2	241/10	0,0272
284	022405_5 Ząbkowice Śląskie – Obszar Wiejski	0005 Jaworek	241/2	241/8	0,1567
285	022405_5 Ząbkowice Śląskie – Obszar Wiejski	0005 Jaworek	242	242/1	0,4997
286	022405_5 Ząbkowice Śląskie – Obszar Wiejski	0005 Jaworek	253	253/1	0,3932
287	022405_5 Ząbkowice Śląskie – Obszar Wiejski	0005 Jaworek	255/1	255/2	0,4378
288	022405_5 Ząbkowice Śląskie – Obszar Wiejski	0005 Jaworek	258/2	258/4	0,0387
289	022405_5 Ząbkowice Śląskie – Obszar Wiejski	0005 Jaworek	258/3	258/6	0,1180
290	022405_5 Ząbkowice Śląskie – Obszar Wiejski	0005 Jaworek	259/2	259/4	0,1671
291	022405_5 Ząbkowice Śląskie – Obszar Wiejski	0005 Jaworek	260/1	260/2	0,1552
292	022405_5 Ząbkowice Śląskie – Obszar Wiejski	0005 Jaworek	261/1	261/3	0,1006
293	022405_5 Ząbkowice Śląskie – Obszar Wiejski	0005 Jaworek	261/2	261/7	0,1074
294	022405_5 Ząbkowice Śląskie – Obszar Wiejski	0005 Jaworek	262	262/1	0,2610
295	022405_5 Ząbkowice Śląskie – Obszar Wiejski	0005 Jaworek	263	263/1	0,2227
296	022405_5 Ząbkowice Śląskie – Obszar Wiejski	0005 Jaworek	264/1	264/3	0,2226
297	022405_5 Ząbkowice Śląskie – Obszar Wiejski	0005 Jaworek	265	265/1	0,2444
298	022405_5 Ząbkowice Śląskie – Obszar Wiejski	0005 Jaworek	266	266/1	0,2901
299	022405_5 Ząbkowice Śląskie – Obszar Wiejski	0005 Jaworek	267	267/1	0,2606
300	022405_5 Ząbkowice Śląskie – Obszar Wiejski	0005 Jaworek	268	268/1	0,2607
301	022405_5 Ząbkowice Śląskie – Obszar Wiejski	0005 Jaworek	269	269/1	0,2895
302	022405_5 Ząbkowice Śląskie – Obszar Wiejski	0005 Jaworek	270	270/1	0,4099
303	022405_5 Ząbkowice Śląskie – Obszar Wiejski	0005 Jaworek	271	271/1	0,5725
304	022405_5 Ząbkowice Śląskie – Obszar Wiejski	0005 Jaworek	272	272/1	0,4495
305	022405_5 Ząbkowice Śląskie – Obszar Wiejski	0005 Jaworek	273	273/1	0,2833
306	022405_5 Ząbkowice Śląskie – Obszar Wiejski	0005 Jaworek	274	274/1	0,1253
307	022405_5 Ząbkowice Śląskie – Obszar Wiejski	0005 Jaworek	309/3	309/4	0,0422
308	022405_5 Ząbkowice Śląskie – Obszar Wiejski	0005 Jaworek	314/2	314/3	0,4671
309	022405_5 Ząbkowice Śląskie – Obszar Wiejski	0005 Jaworek	327	327/1	0,0379
310	022405_5 Ząbkowice Śląskie – Obszar Wiejski	0005 Jaworek	332	332/1	0,0264
311	022405_5 Ząbkowice Śląskie – Obszar Wiejski	0005 Jaworek	338	338/1	0,0038
312	022405_5 Ząbkowice Śląskie – Obszar Wiejski	0005 Jaworek	339	339/1	0,0349
313	022405_5 Ząbkowice Śląskie – Obszar Wiejski	0009 Pawłowice	176/1	176/2	0,0631
314	022405_5 Ząbkowice Śląskie – Obszar Wiejski	0009 Pawłowice	176/1	176/3	0,0368
315	022405_5 Ząbkowice Śląskie – Obszar Wiejski	0009 Pawłowice	257	257/1	0,6160
316	022405_5 Ząbkowice Śląskie – Obszar Wiejski	0009 Pawłowice	258/1	258/2	0,4700
317	022405_5 Ząbkowice Śląskie – Obszar Wiejski	0009 Pawłowice	259/1	259/2	0,3944
318	022405_5 Ząbkowice Śląskie – Obszar Wiejski	0009 Pawłowice	260	260/1	0,2778
319	022405_5 Ząbkowice Śląskie – Obszar Wiejski	0009 Pawłowice	261	261/1	0,3258
320	022405_5 Ząbkowice Śląskie – Obszar Wiejski	0009 Pawłowice	262	262/1	0,3213
321	022405_5 Ząbkowice Śląskie – Obszar Wiejski	0011 Stolec	250/5	250/9	0,2543
322	022405_5 Ząbkowice Śląskie – Obszar Wiejski	0011 Stolec	250/8	250/11	0,1050

Tabela 2 Nieruchomości zajęte dla celów rozbudowy drogi krajowej nr 8 klasy GP

Lp.	*Jednostka ewidencyjna*	*Obręb*	*Nr działki*		*Powierzchnia zajęcia stałego działki przeznaczonej pod inwestycję [ha]*
			przed podziałem	*po podziale*	
Nieruchomości stanowiące projektowany pas drogowy drogi krajowej nr 8					
1	022401_5 Bardo – Obszar Wiejski	0008 Potworów	109	109/1	0,0024
2	022401_5 Bardo – Obszar Wiejski	0008 Potworów	110	110/1	0,0549
3	022401_5 Bardo – Obszar Wiejski	0008 Potworów	112/1	112/5	0,4414
4	022401_5 Bardo – Obszar Wiejski	0008 Potworów	112/2	112/7	0,1627
5	022401_5 Bardo – Obszar Wiejski	0008 Potworów	112/3	112/9	0,0111
6	022401_5 Bardo – Obszar Wiejski	0008 Potworów	113	113/1	0,1575
7	022401_5 Bardo – Obszar Wiejski	0008 Potworów	117	117/2	0,6664
8	022401_5 Bardo – Obszar Wiejski	0008 Potworów	120	120/2	0,2128
9	022401_5 Bardo – Obszar Wiejski	0008 Potworów	122	122/3	0,0592
10	022401_5 Bardo – Obszar Wiejski	0008 Potworów	143	143/4	0,2321
11	022401_5 Bardo – Obszar Wiejski	0008 Potworów	429	429/1	0,0288
12	022401_5 Bardo – Obszar Wiejski	0008 Potworów	430/1	430/6	1,2798
13	022401_5 Bardo – Obszar Wiejski	0008 Potworów	466	466/2	0,0995
14	022405_5 Ząbkowice Śląskie – Obszar Wiejski	0002 Braszowice	1050	1050/1	0,0094
15	022405_5 Ząbkowice Śląskie – Obszar Wiejski	0002 Braszowice	1051	1051/1	0,0068
16	022405_5 Ząbkowice Śląskie – Obszar Wiejski	0002 Braszowice	1052	1052/2	0,0132
17	022405_5 Ząbkowice Śląskie – Obszar Wiejski	0002 Braszowice	1053	1053/2	0,0244
18	022405_5 Ząbkowice Śląskie – Obszar Wiejski	0002 Braszowice	1054	1054/2	0,0078
19	022405_5 Ząbkowice Śląskie – Obszar Wiejski	0002 Braszowice	1178	1178/2	0,1244
20	022405_5 Ząbkowice Śląskie – Obszar Wiejski	0002 Braszowice	1179/1	1179/3	0,0660
21	022405_5 Ząbkowice Śląskie – Obszar Wiejski	0002 Braszowice	1180/1	1180/4	0,4529
22	022405_5 Ząbkowice Śląskie – Obszar Wiejski	0002 Braszowice	884/4	884/5	0,0004
23	022405_5 Ząbkowice Śląskie – Obszar Wiejski	0002 Braszowice	888/2	888/3	0,0291
24	022405_5 Ząbkowice Śląskie – Obszar Wiejski	0002 Braszowice	891	891/1	0,0858
25	022405_5 Ząbkowice Śląskie – Obszar Wiejski	0002 Braszowice	891	891/2	0,0004
26	022405_5 Ząbkowice Śląskie – Obszar Wiejski	0002 Braszowice	892	892/2	0,1044
27	022405_5 Ząbkowice Śląskie – Obszar Wiejski	0002 Braszowice	895	895/2	0,1370
28	022405_5 Ząbkowice Śląskie – Obszar Wiejski	0002 Braszowice	896	896/2	0,0527
29	022405_5 Ząbkowice Śląskie – Obszar Wiejski	0002 Braszowice	899	899/2	0,0847
30	022405_5 Ząbkowice Śląskie – Obszar Wiejski	0002 Braszowice	900	900/2	0,0413
31	022405_5 Ząbkowice Śląskie – Obszar Wiejski	0002 Braszowice	927	927/2	0,1344
32	022405_5 Ząbkowice Śląskie – Obszar Wiejski	0002 Braszowice	941	941/2	0,4202
Nieruchomości stanowiące istniejący pas drogowy drogi krajowej nr 8, na których prace budowlane będą realizowane na podstawie oświadczenia o posiadanym prawie do dysponowania nieruchomością na cele budowlane, o którym mowa w art. 33 ust. 2 pkt 2 ustawy z dnia 7 lipca 1994 r.– Prawo budowlane (tekst jednolity: Dz. U. z 2025 r., poz. 418, zm. Dz.U. z 2025 r., poz. 1080) w zw. z art. 11i ust. 1 ustawy o szczególnych zasadach przygotowania realizacji inwestycji w zakresie dróg publicznych					
33	022401_5 Bardo – Obszar Wiejski	0009 Przyłęk	518	518/2	2,1330
34	022405_5 Ząbkowice Śląskie – Obszar Wiejski	0002 Braszowice	1055	1055/6	1,1196
35	022405_5 Ząbkowice Śląskie – Obszar Wiejski	0002 Braszowice	1055	1055/5	0,0835
36	022401_5 Bardo – Obszar Wiejski	0009 Przyłęk	518	518/3	0,8050
37	022401_5 Bardo – Obszar Wiejski	0008 Potworów	141	141/2	0,1485
38	022401_5 Bardo – Obszar Wiejski	0009 Przyłęk	510/2	-	0,8352

Tabela 3 Nieruchomości stanowiące teren wody płynącej, zajmowane na podstawie art. 20a ust. 1 ustawy o szczególnych zasadach przygotowania realizacji inwestycji w zakresie dróg publicznych

Lp.	*Jednostka ewidencyjna*	*Obręb*	*Nr działki*		*Powierzchnia zajęcia stałego działki przeznaczonej pod inwestycję [ha]*	*Cel zajęcia*
			przed podziałem	*po podziale*		
1	022401_5 Bardo – Obszar Wiejski	0008 Potworów	124	-	0,8670	Przebudowa koryta, budowa drogi ekspresowej S8, budowa drogi krajowej nr 8, budowa sieci elektroenergetycznej nN kablowej, budowa sieci elektroenergetycznej WN napowietrznej, rozbiórka sieci elektroenergetycznej WN napowietrznej, budowa sieci wodociągowej, rozbiórka sieci wodociągowej, rozbiórka kanalizacji deszczowej
2	022405_4, Ząbkowice Śląskie – Miasto	0045 Sadlno-13	88/10	-	0,0008	Przebudowa koryta
3	022405_4, Ząbkowice Śląskie – Miasto	0045 Sadlno-13	89/4	-	0,0459	Przebudowa koryta
4	022405_4, Ząbkowice Śląskie – Miasto	0045 Sadlno-13	88/5	-	0,0053	Przebudowa koryta
5	022405_4, Ząbkowice Śląskie – Miasto	0045 Sadlno-13	89/6	-	0,2601	Przebudowa koryta, budowa drogi ekspresowej S8
6	022405_4, Ząbkowice Śląskie – Miasto	0045 Sadlno-13	89/29	-	0,0022	Przebudowa koryta, budowa drogi ekspresowej S8
7	022405_4, Ząbkowice Śląskie – Miasto	0045 Sadlno-13	88/6	-	0,0583	Przebudowa koryta, budowa drogi ekspresowej S8

Wrocław/34445711

eprasa.pl 541f965d16

8	022405_4, Ząbkowice Śląskie – Miasto	0045 Sadlno-13	89/28	-	0,0026	Przebudowa koryta
9	022405_5 Ząbkowice Śląskie – Obszar Wiejski	0005 Jaworek	335	-	2,7890	Budowa drogi gminnej JD 8P, przebudowa koryta
10	022405_5 Ząbkowice Śląskie – Obszar Wiejski	0011 Stolec	250/8	250/12	0,0015	Przebudowa koryta
11	**022405_4 Ząbkowice Śląskie – Miasto**	0048 Sadlno-16	18	-	0,1414	Przebudowa koryta, budowa drogi ekspresowej S8
12	022405_5 Ząbkowice Śląskie – Obszar Wiejski	0004 Grochowiska	25/2	-	0,0139	Przebudowa koryta
13	022405_5 Ząbkowice Śląskie – Obszar Wiejski	0004 Grochowiska	25/3	-	0,0017	Przebudowa koryta, budowa drogi ekspresowej S8
14	022405_5 Ząbkowice Śląskie – Obszar Wiejski	0004 Grochowiska	26/2	-	0,0352	Przebudowa koryta
15	022405_5 Ząbkowice Śląskie – Obszar Wiejski	0004 Grochowiska	26/3	-	0,0109	Przebudowa koryta
16	022405_5 Ząbkowice Śląskie – Obszar Wiejski	0005 Jaworek	336	-	0,1571	Przebudowa koryta, budowa drogi ekspresowej S8
17	022401_5 Bardo – Obszar Wiejski	0009 Przyłęk	497/1	-	0,0877	Budowa drogi ekspresowej S8, budowa sieci telekomunikacyjnej, przebudowa koryta cieku
18	022401_5 Bardo – Obszar Wiejski	0009 Przyłęk	497/2	-	0,0533	Budowa drogi ekspresowej S8, budowa sieci telekomunikacyjnej, przebudowa koryta cieku
19	022405_5 Ząbkowice Śląskie – Obszar Wiejski	0002 Braszowice	1012	1012/6	0,0180	Przebudowa koryta
20	022405_5 Ząbkowice Śląskie – Obszar Wiejski	0002 Braszowice	1012	1012/7	0,0217	Przebudowa koryta
21	022405_5 Ząbkowice Śląskie – Obszar Wiejski	0002 Braszowice	116/1	116/7	0,0026	Przebudowa koryta
22	022405_5 Ząbkowice Śląskie – Obszar Wiejski	0002 Braszowice	112/6	112/21	0,0032	Przebudowa koryta
23	022405_5 Ząbkowice Śląskie – Obszar Wiejski	0002 Braszowice	112/7	112/26	0,0044	Przebudowa koryta
24	022405_5 Ząbkowice Śląskie – Obszar Wiejski	0004 Grochowiska	26/1	26/7	0,0014	Przebudowa koryta

Tabela 4 Nieruchomości stanowiące teren linii kolejowej, zajmowane na podstawie art. 20a ust. 1 ustawy o szczególnych zasadach przygotowania realizacji inwestycji w zakresie dróg publicznych

Lp.	*Jednostka ewidencyjna*	*Obręb*	*Nr działki*	*Powierzchnia zajęcia stałego działki przeznaczonej pod inwestycję [ha]*	*Cel zajęcia*
1	022405_4, Ząbkowice Śląskie – Miasto	0046 Sadlno-14	16	0,1395	**Budowa drogi ekspresowej S8**
2	022405_4, Ząbkowice Śląskie – Miasto	0049 Sadlno-17	4	0,4120	**Budowa drogi ekspresowej S8, rozbiórka sieci elektroenergetycznej WN napowietrznej, budowa sieci elektroenergetycznej WN napowietrznej**

Tabela 5 Nieruchomości zajęte dla celów rozbudowy drogi wojewódzkiej nr 382 klasy G, zgodnie z art. 11f ust. 1 pkt 8 lit. g ustawy o szczególnych zasadach przygotowania i realizacji inwestycji w zakresie dróg publicznych

Lp.	*Jednostka ewidencyjna*	*Obręb*	*Nr działki*		*Powierzchnia zajęcia stałego działki przeznaczonej pod inwestycję [ha]*
			przed podziałem	*po podziale*	
Nieruchomości stanowiące projektowany pas drogowy drogi wojewódzkiej nr 382					
1	022405_4, Ząbkowice Śląskie – Miasto	0049 Sadlno-17	6	6/2	0,0352
2	022405_4, Ząbkowice Śląskie – Miasto	0049 Sadlno-17	6	6/3	0,0132
3	022405_4, Ząbkowice Śląskie – Miasto	0049 Sadlno-17	8	8/1	0,0020
Nieruchomości stanowiące istniejący pas drogowy drogi wojewódzkiej nr 382, dla których wniesiono o wydanie zezwolenia i ograniczenie na czas wykonywania robót zgodnie z art. 11f ust. 1 pkt 8 lit. i oraz lit. j ustawy o szczególnych zasadach przygotowania i realizacji inwestycji w zakresie dróg publicznych					
4	022405_4, Ząbkowice Śląskie – Miasto	0045 Sadlno-13	1/3	1/6	0,9009
5	022405_4, Ząbkowice Śląskie – Miasto	0045 Sadlno-13	1/3	1/7	0,9410

Tabela 6 Nieruchomości zajęte dla celów rozbudowy drogi wojewódzkiej nr 396 (dawnej drogi wojewódzkiej nr 385) klasy Z, zgodnie z art. 11f ust. 1 pkt 8 lit. g ustawy o szczególnych zasadach przygotowania i realizacji inwestycji w zakresie dróg publicznych

Lp.	*Jednostka ewidencyjna*	*Obręb*	*Nr działki*		*Powierzchnia zajęcia stałego działki przeznaczonej pod inwestycję [ha]*
			przed podziałem	*po podziale*	
Nieruchomości stanowiące istniejący pas drogowy drogi wojewódzkiej nr 396 (dawnej drogi wojewódzkiej nr 385)					
1	022405_4, Ząbkowice Śląskie – Miasto	0026 Osiedle Wschód-09	12/1	-	0,0608
2	022405_4, Ząbkowice Śląskie – Miasto	0048 Sadlno-16	21	21/2	1,2849
3	022405_4, Ząbkowice Śląskie – Miasto	0048 Sadlno-16	21	21/3	0,5454
4	022405_4, Ząbkowice Śląskie – Miasto	0049 Sadlno-9	9	-	0,1516

Tabela 7 Nieruchomości zajęte dla celów rozbudowy drogi powiatowej nr 3149D klasy Z, zgodnie z art. 11f ust. 1 pkt 8 lit. g ustawy o szczególnych zasadach przygotowania i realizacji inwestycji w zakresie dróg publicznych

Lp.	*Jednostka ewidencyjna*	*Obręb*	*Nr działki*		*Powierzchnia zajęcia stałego działki przeznaczonej pod inwestycję [ha]*
			przed podziałem	*po podziale*	
Nieruchomości stanowiące projektowany pas drogowy drogi powiatowej nr 3149D					
1	022401_5 Bardo – Obszar Wiejski	0008 Potworów	116	116/1	0,0009
2	022401_5 Bardo – Obszar Wiejski	0008 Potworów	117	117/4	0,0766
3	022401_5 Bardo – Obszar Wiejski	0008 Potworów	127	127/3	0,0052
4	022401_5 Bardo – Obszar Wiejski	0008 Potworów	128	128/3	0,0444
5	022401_5 Bardo – Obszar Wiejski	0008 Potworów	129	129/3	0,2709
6	022401_5 Bardo – Obszar Wiejski	0008 Potworów	130	130/3	0,1136
7	022401_5 Bardo – Obszar Wiejski	0008 Potworów	133	133/1	0,0669
8	022401_5 Bardo – Obszar Wiejski	0008 Potworów	134	134/1	0,0564
9	022401_5 Bardo – Obszar Wiejski	0008 Potworów	135	135/1	0,0390
10	022401_5 Bardo – Obszar Wiejski	0008 Potworów	137	137/1	0,0062
11	022401_5 Bardo – Obszar Wiejski	0008 Potworów	151	151/1	0,0008
12	022401_5 Bardo – Obszar Wiejski	0008 Potworów	430/1	430/11	0,4103
13	022401_5 Bardo – Obszar Wiejski	0008 Potworów	430/1	430/12	0,0693
14	022401_5 Bardo – Obszar Wiejski	0008 Potworów	430/1	430/5	0,0003
15	022401_5 Bardo – Obszar Wiejski	0008 Potworów	431	431/1	0,0167
16	022401_5 Bardo – Obszar Wiejski	0008 Potworów	432	432/1	0,0362
17	022401_5 Bardo – Obszar Wiejski	0008 Potworów	433	433/1	0,0763
18	022401_5 Bardo – Obszar Wiejski	0008 Potworów	434	434/1	0,0765
Nieruchomości stanowiące istniejący pas drogowy drogi powiatowej nr 3149D, dla których wniesiono o wydanie zezwolenia i ograniczenie na czas wykonywania robót zgodnie z art. 11f ust. 1 pkt 8 lit. i oraz lit. j ustawy o szczególnych zasadach przygotowania i realizacji inwestycji w zakresie dróg publicznych					
19	022401_5 Bardo – Obszar Wiejski	0008 Potworów	143	143/3	0,0399
20	022401_5 Bardo – Obszar Wiejski	0008 Potworów	143	143/5	0,487
21	022401_5 Bardo – Obszar Wiejski	0009 Przyłęk	482/4	---	2,2343

Tabela 8 Nieruchomości zajęte dla celów rozbudowy drogi powiatowej nr 3158D klasy Z, zgodnie z art. 11f ust. 1 pkt 8 lit. g ustawy o szczególnych zasadach przygotowania i realizacji inwestycji w zakresie dróg publicznych

Lp.	*Jednostka ewidencyjna*	*Obręb*	*Nr działki*		*Powierzchnia zajęcia stałego działki przeznaczonej pod inwestycję [ha]*
			przed podziałem	*po podziale*	
Nieruchomości stanowiące projektowany pas drogowy drogi powiatowej nr 3158D					
1	022405_5 Ząbkowice Śląskie – Obszar Wiejski	0002 Braszowice	107/8	107/23	0,0132
2	022405_5 Ząbkowice Śląskie – Obszar Wiejski	0002 Braszowice	107/9	107/28	0,0224
3	022405_5 Ząbkowice Śląskie – Obszar Wiejski	0002 Braszowice	16/1	16/3	0,0039
4	022405_5 Ząbkowice Śląskie – Obszar Wiejski	0002 Braszowice	17/1	17/5	0,0337
5	022405_5 Ząbkowice Śląskie – Obszar Wiejski	0002 Braszowice	17/4	17/7	0,0218
6	022405_5 Ząbkowice Śląskie – Obszar Wiejski	0004 Grochowiska	46	46/3	0,0013
7	022405_5 Ząbkowice Śląskie – Obszar Wiejski	0004 Grochowiska	48/1	48/9	0,0124
8	022405_5 Ząbkowice Śląskie – Obszar Wiejski	0004 Grochowiska	53	53/3	0,1050
Nieruchomości stanowiące istniejący pas drogowy drogi powiatowej nr 3158D, dla których wniesiono o wydanie zezwolenia i ograniczenie na czas wykonywania robót zgodnie z art. 11f ust. 1 pkt 8 lit. i oraz lit. j ustawy *o szczególnych zasadach przygotowania i realizacji inwestycji w zakresie dróg publicznych*					
9	022405_5 Ząbkowice Śląskie – Obszar Wiejski	0002 Braszowice	984	-	0,2186
10	022405_5 Ząbkowice Śląskie – Obszar Wiejski	0004 Grochowiska	165/1	165/4	0,4745

Tabela 9 Nieruchomości zajęte dla celów rozbudowy drogi powiatowej nr 3174D klasy Z, zgodnie z art. 11f ust. 1 pkt 8 lit. g ustawy o szczególnych zasadach przygotowania i realizacji inwestycji w zakresie dróg publicznych

Lp.	*Jednostka ewidencyjna*	*Obręb*	*Nr działki*		*Powierzchnia zajęcia stałego działki przeznaczonej pod inwestycję [ha]*
			przed podziałem	*po podziale*	
Nieruchomości stanowiące projektowany pas drogowy drogi powiatowej nr 3174D					
1	022405_5 Ząbkowice Śląskie – Obszar Wiejski	0005 Jaworek	113/1	113/2	0,0155
2	022405_5 Ząbkowice Śląskie – Obszar Wiejski	0005 Jaworek	116	116/3	0,3374
3	022405_5 Ząbkowice Śląskie – Obszar Wiejski	0005 Jaworek	140/5	140/19	0,0069
4	022405_5 Ząbkowice Śląskie – Obszar Wiejski	0005 Jaworek	310	310/1	0,0057
Nieruchomości stanowiące istniejący pas drogowy drogi powiatowej nr 3174D, dla których wniesiono o wydanie zezwolenia i ograniczenie na czas wykonywania robót zgodnie z art. 11f ust. 1 pkt 8 lit. i oraz lit. j ustawy o szczególnych zasadach przygotowania i realizacji inwestycji w zakresie dróg publicznych					
5	022405_5 Ząbkowice Śląskie – Obszar Wiejski	0005 Jaworek	314/2	314/4	0,5953
6	022405_5 Ząbkowice Śląskie – Obszar Wiejski	0005 Jaworek	314/2	314/5	0,1759

Tabela 10 Nieruchomości zajęte dla celów rozbudowy drogi powiatowej nr 3070D klasy Z, zgodnie z art. 11f ust. 1 pkt 8 lit. g ustawy o szczególnych zasadach przygotowania i realizacji inwestycji w zakresie dróg publicznych

Lp.	*Jednostka ewidencyjna*	*Obręb*	*Nr działki*		*Powierzchnia zajęcia stałego działki przeznaczonej pod inwestycję [ha]*
			przed podziałem	*po podziale*	
Nieruchomości stanowiące projektowany pas drogowy drogi powiatowej nr 3070D					
1	022405_5 Ząbkowice Śląskie – Obszar Wiejski	0001 Bobolice	354/25	354/31	0,1382
2	022405_5 Ząbkowice Śląskie – Obszar Wiejski	0001 Bobolice	355/33	355/34	0,0417
3	022405_5 Ząbkowice Śląskie – Obszar Wiejski	0001 Bobolice	356	356/4	0,0044
4	022405_5 Ząbkowice Śląskie – Obszar Wiejski	0001 Bobolice	367	367/1	0,0012
5	022405_5 Ząbkowice Śląskie – Obszar Wiejski	0001 Bobolice	357/2	357/5	0,0397
Nieruchomości stanowiące istniejący pas drogowy drogi powiatowej nr 3070D, dla której wniesiono o wydanie zezwolenia i ograniczenie na czas wykonywania robót zgodnie z art. 11f ust. 1 pkt 8 lit. g, lit. i oraz lit. j ustawy o szczególnych zasadach przygotowania i realizacji inwestycji w zakresie dróg publicznych					
6	022405_5 Ząbkowice Śląskie – Obszar Wiejski	0001 Bobolice	358/2	358/5	0,6651
7	022405_5 Ząbkowice Śląskie – Obszar Wiejski	0001 Bobolice	358/2	358/6	0,3072

Tabela 11 Nieruchomości zajęte dla celów rozbudowy drogi gminnej nr 118795D klasy D, zgodnie z art. 11f ust. 1 pkt 8 lit. g ustawy o szczególnych zasadach przygotowania i realizacji inwestycji w zakresie dróg publicznych

Lp.	*Jednostka ewidencyjna*	*Obręb*	*Nr działki*		*Powierzchnia zajęcia stałego działki przeznaczonej pod inwestycję [ha]*
			przed podziałem	*po podziale*	
Nieruchomości stanowiące istniejący pas drogowy drogi gminnej nr 118795D, dla których wniesiono o wydanie zezwolenia i ograniczenie na czas wykonywania robót zgodnie z art. 11f ust. 1 pkt 8 lit. g, lit. i oraz lit. j ustawy o szczególnych zasadach przygotowania i realizacji inwestycji w zakresie dróg publicznych.					
1	022401_5 Bardo – Obszar Wiejski	0009 Przyłęk	496/1	496/6	0,2471
2	022401_5 Bardo – Obszar Wiejski	0009 Przyłęk	394	394/2	0,0263

Tabela 12 Nieruchomości zajęte dla celów budowy drogi gminnej bez nadanego numeru oznaczonej jako JD 1L klasy D, zgodnie z art. 11f ust. 1 pkt 8 lit. g ustawy o szczególnych zasadach przygotowania i realizacji inwestycji w zakresie dróg publicznych

Lp.	*Jednostka ewidencyjna*	*Obręb*	*Nr działki*		*Powierzchnia zajęcia stałego działki przeznaczonej pod inwestycję [ha]*
			przed podziałem	*po podziale*	
1	022405_5 Ząbkowice Śląskie – Obszar Wiejski	0002 Braszowice	1000	1000/2	0,0106
2	022405_5 Ząbkowice Śląskie – Obszar Wiejski	0002 Braszowice	1006	1006/2	0,0041
3	022405_5 Ząbkowice Śląskie – Obszar Wiejski	0002 Braszowice	1007	1007/2	0,0077
4	022405_5 Ząbkowice Śląskie – Obszar Wiejski	0002 Braszowice	1009	1009/2	0,0054
5	022405_5 Ząbkowice Śląskie – Obszar Wiejski	0002 Braszowice	1012	1012/2	0,0166
6	022405_5 Ząbkowice Śląskie – Obszar Wiejski	0002 Braszowice	1019	1019/2	0,022
7	022405_5 Ząbkowice Śląskie – Obszar Wiejski	0002 Braszowice	1020	1020/2	0,0146
8	022405_5 Ząbkowice Śląskie – Obszar Wiejski	0002 Braszowice	1023	1023/2	0,0159
9	022405_5 Ząbkowice Śląskie – Obszar Wiejski	0002 Braszowice	1024	1024/2	0,0122
10	022405_5 Ząbkowice Śląskie – Obszar Wiejski	0002 Braszowice	1036	1036/2	0,0088
11	022405_5 Ząbkowice Śląskie – Obszar Wiejski	0002 Braszowice	1038	1038/2	0,0117
12	022405_5 Ząbkowice Śląskie – Obszar Wiejski	0002 Braszowice	107/6	107/11	0,1314
13	022405_5 Ząbkowice Śląskie – Obszar Wiejski	0002 Braszowice	107/7	107/16	0,162
14	022405_5 Ząbkowice Śląskie – Obszar Wiejski	0002 Braszowice	107/8	107/21	0,0563
15	022405_5 Ząbkowice Śląskie – Obszar Wiejski	0002 Braszowice	107/9	107/29	0,3379
16	022405_5 Ząbkowice Śląskie – Obszar Wiejski	0002 Braszowice	110/1	110/5	0,0186
17	022405_5 Ząbkowice Śląskie – Obszar Wiejski	0002 Braszowice	110/1	110/4	**0,0005**
18	022405_5 Ząbkowice Śląskie – Obszar Wiejski	0002 Braszowice	110/2	110/8	0,0256
19	022405_5 Ząbkowice Śląskie – Obszar Wiejski	0002 Braszowice	112/2	112/10	0,1415
20	022405_5 Ząbkowice Śląskie – Obszar Wiejski	0002 Braszowice	112/3	112/16	0,0193
21	022405_5 Ząbkowice Śląskie – Obszar Wiejski	0002 Braszowice	116/1	116/3	0,0133
22	022405_5 Ząbkowice Śląskie – Obszar Wiejski	0002 Braszowice	138/1	138/6	0,0897
23	022405_5 Ząbkowice Śląskie – Obszar Wiejski	0002 Braszowice	138/4	138/10	0,0329
24	022405_5 Ząbkowice Śląskie – Obszar Wiejski	0002 Braszowice	139/7	139/10	0,1887
25	022405_5 Ząbkowice Śląskie – Obszar Wiejski	0002 Braszowice	144	144/2	0,0358
26	022405_5 Ząbkowice Śląskie – Obszar Wiejski	0002 Braszowice	145/1	145/3	0,0524
27	022405_5 Ząbkowice Śląskie – Obszar Wiejski	0002 Braszowice	147	147/2	0,0658
28	022405_5 Ząbkowice Śląskie – Obszar Wiejski	0002 Braszowice	148/1	148/3	0,1024
29	022405_5 Ząbkowice Śląskie – Obszar Wiejski	0002 Braszowice	150	150/2	0,029
30	022405_5 Ząbkowice Śląskie – Obszar Wiejski	0002 Braszowice	153/2	153/6	0,0614
31	022405_5 Ząbkowice Śląskie – Obszar Wiejski	0002 Braszowice	153/4	153/9	0,0478
32	022405_5 Ząbkowice Śląskie – Obszar Wiejski	0002 Braszowice	218	218/2	0,0563
33	022405_5 Ząbkowice Śląskie – Obszar Wiejski	0002 Braszowice	219/1	219/4	0,1084
34	022405_5 Ząbkowice Śląskie – Obszar Wiejski	0002 Braszowice	222/2	222/6	0,0314
35	022405_5 Ząbkowice Śląskie – Obszar Wiejski	0002 Braszowice	222/3	222/11	0,0369
36	022405_5 Ząbkowice Śląskie – Obszar Wiejski	0002 Braszowice	222/4	222/16	0,0248
37	022405_5 Ząbkowice Śląskie – Obszar Wiejski	0002 Braszowice	223	223/2	0,1573
38	022405_5 Ząbkowice Śląskie – Obszar Wiejski	0002 Braszowice	224	224/2	0,0002
39	022405_5 Ząbkowice Śląskie – Obszar Wiejski	0002 Braszowice	224	224/3	0,0392
40	022405_5 Ząbkowice Śląskie – Obszar Wiejski	0002 Braszowice	225	225/2	0,0574
41	022405_5 Ząbkowice Śląskie – Obszar Wiejski	0002 Braszowice	236/2	236/8	0,0512
42	022405_5 Ząbkowice Śląskie – Obszar Wiejski	0002 Braszowice	236/3	236/13	0,0962
43	022405_5 Ząbkowice Śląskie – Obszar Wiejski	0002 Braszowice	238/1	238/5	0,0452
44	022405_5 Ząbkowice Śląskie – Obszar Wiejski	0002 Braszowice	238/2	238/10	0,0531
45	022405_5 Ząbkowice Śląskie – Obszar Wiejski	0002 Braszowice	238/3	238/14	0,0671
46	022405_5 Ząbkowice Śląskie – Obszar Wiejski	0002 Braszowice	239/1	239/2	0,0051
47	022405_5 Ząbkowice Śląskie – Obszar Wiejski	0002 Braszowice	239/1	239/3	0,0007
48	022405_5 Ząbkowice Śląskie – Obszar Wiejski	0002 Braszowice	345/1	345/3	0,1549
49	022405_5 Ząbkowice Śląskie – Obszar Wiejski	0002 Braszowice	850/16	850/59	0,2784
50	022405_5 Ząbkowice Śląskie – Obszar Wiejski	0002 Braszowice	850/16	850/60	0,0002
51	022405_5 Ząbkowice Śląskie – Obszar Wiejski	0009 Pawłowice	176/1	176/4	0,0327
52	022405_5 Ząbkowice Śląskie – Obszar Wiejski	0002 Braszowice	1008	**1008/2**	**0,0172**
53	022405_5 Ząbkowice Śląskie – Obszar Wiejski	0002 Braszowice	1009	1009/3	0,0112
54	022405_5 Ząbkowice Śląskie – Obszar Wiejski	0002 Braszowice	145/1	145/5	0,0500

Tabela 13 Nieruchomości zajęte dla celów budowy drogi gminnej bez nadanego numeru oznaczonej jako JD 1P klasy D, zgodnie z art. 11f ust. 1 pkt 8 lit. g ustawy o szczególnych zasadach przygotowania i realizacji inwestycji w zakresie dróg publicznych

Lp.	*Jednostka ewidencyjna*	*Obręb*	*Nr działki*		*Powierzchnia zajęcia stałego działki przeznaczonej pod inwestycję [ha]*
			przed podziałem	*po podziale*	
1	022401_5 Bardo – Obszar Wiejski	0009 Przyłęk	365	365/1	0,0322
2	022401_5 Bardo – Obszar Wiejski	0009 Przyłęk	366	366/2	0,1513
3	022401_5 Bardo – Obszar Wiejski	0009 Przyłęk	367	367/2	0,0228
4	022401_5 Bardo – Obszar Wiejski	0009 Przyłęk	377	377/2	0,0004
5	022401_5 Bardo – Obszar Wiejski	0009 Przyłęk	378	378/2	0,0607

eprasa.pl 541f965d16

6	022401_5 Bardo – Obszar Wiejski	0009 Przyłęk	379	379/4	0,0691
7	022401_5 Bardo – Obszar Wiejski	0009 Przyłęk	380	380/1	0,0059
8	022401_5 Bardo – Obszar Wiejski	0009 Przyłęk	386/1	386/4	0,0238
9	022401_5 Bardo – Obszar Wiejski	0009 Przyłęk	387	387/2	0,0037
10	022401_5 Bardo – Obszar Wiejski	0009 Przyłęk	394	394/3	0,0733
11	022401_5 Bardo – Obszar Wiejski	0009 Przyłęk	395/2	395/4	0,0725
12	022401_5 Bardo – Obszar Wiejski	0009 Przyłęk	396	396/2	0,0402
13	022401_5 Bardo – Obszar Wiejski	0009 Przyłęk	397	397/2	0,0748
14	022401_5 Bardo – Obszar Wiejski	0009 Przyłęk	398	398/2	0,1413
15	022401_5 Bardo – Obszar Wiejski	0009 Przyłęk	399	399/1	0,1017
16	022401_5 Bardo – Obszar Wiejski	0009 Przyłęk	400/3	400/5	0,0014
17	022401_5 Bardo – Obszar Wiejski	0009 Przyłęk	400/4	400/7	0,0122
18	022401_5 Bardo – Obszar Wiejski	0009 Przyłęk	496/1	496/4	0,0522
19	022401_5 Bardo – Obszar Wiejski	0009 Przyłęk	498	498/2	0,0228
20	022401_5 Bardo – Obszar Wiejski	0009 Przyłęk	500	500/2	0,0085

Tabela 1 Nieruchomość zajęta dla celów budowy drogi gminnej bez nadanego numeru oznaczonej jako JD 2.1L klasy D, zgodnie z art. 11f ust. 1 pkt 8 lit. g ustawy o szczególnych zasadach przygotowania i realizacji inwestycji w zakresie dróg publicznych

Lp.	*Jednostka ewidencyjna*	*Obręb*	*Nr działki*		*Powierzchnia zajęcia stałego działki przeznaczonej pod inwestycję [ha]*
			przed podziałem	*po podziale*	
1	022401_5 Bardo – Obszar Wiejski	0008 Potworów	430/1	430/7	0,1025

Tabela 15 Nieruchomości zajęte dla celów budowy drogi gminnej bez nadanego numeru oznaczonej jako JD 2.2L klasy D, zgodnie z art. 11f ust. 1 pkt 8 lit. g ustawy o szczególnych zasadach przygotowania i realizacji inwestycji w zakresie dróg publicznych

Lp.	*Jednostka ewidencyjna*	*Obręb*	*Nr działki*		*Powierzchnia zajęcia stałego działki przeznaczonej pod inwestycję [ha]*
			przed podziałem	*po podziale*	
1	022401_5 Bardo – Obszar Wiejski	0008 Potworów	117	117/3	0,0004
2	022401_5 Bardo – Obszar Wiejski	0008 Potworów	118	118/2	0,0169
3	022401_5 Bardo – Obszar Wiejski	0008 Potworów	143	143/2	0,1294
4	022401_5 Bardo – Obszar Wiejski	0008 Potworów	430/1	430/10	0,0151
5	022401_5 Bardo – Obszar Wiejski	0008 Potworów	**122**	**122/2**	0,2938

Tabela 16 Nieruchomości zajęte dla celów budowy drogi gminnej bez nadanego numeru oznaczonej jako JD 2.3L klasy D, zgodnie z art. 11f ust. 1 pkt 8 lit. g ustawy o szczególnych zasadach przygotowania i realizacji inwestycji w zakresie dróg publicznych

Lp.	*Jednostka ewidencyjna*	*Obręb*	*Nr działki*		*Powierzchnia zajęcia stałego działki przeznaczonej pod inwestycję [ha]*
			przed podziałem	*po podziale*	
1	022401_5 Bardo – Obszar Wiejski	0008 Potworów	109	109/2	0,0025
2	022401_5 Bardo – Obszar Wiejski	0008 Potworów	110	110/2	0,0173
3	022401_5 Bardo – Obszar Wiejski	0008 Potworów	122	122/4	0,0856

Tabela 17 Nieruchomości zajęte dla celów budowy drogi gminnej bez nadanego numeru oznaczonej jako JD 2.4L klasy D, zgodnie z art. 11f ust. 1 pkt 8 lit. g ustawy o szczególnych zasadach przygotowania i realizacji inwestycji w zakresie dróg publicznych

Lp.	*Jednostka ewidencyjna*	*Obręb*	*Nr działki*		*Powierzchnia zajęcia stałego działki przeznaczonej pod inwestycję [ha]*
			przed podziałem	*po podziale*	
1	022405_5 Ząbkowice Śląskie – Obszar Wiejski	0002 Braszowice	1052	1052/3	0,0251
2	022405_5 Ząbkowice Śląskie – Obszar Wiejski	0002 Braszowice	941	941/4	0,0152

Tabela 28 Nieruchomości zajęte dla celów budowy drogi gminnej bez nadanego numeru oznaczonej jako JD 2L klasy D, zgodnie z art. 11f ust. 1 pkt 8 lit. g ustawy o szczególnych zasadach przygotowania i realizacji inwestycji w zakresie dróg publicznych

Lp.	*Jednostka ewidencyjna*	*Obręb*	*Nr działki*		*Powierzchnia zajęcia stałego działki przeznaczonej pod inwestycję [ha]*
			przed podziałem	*po podziale*	
1	022401_5 Bardo – Obszar Wiejski	0009 Przyłęk	375	375/2	0,0385
2	022401_5 Bardo – Obszar Wiejski	0009 Przyłęk	376	376/2	0,0034
3	022401_5 Bardo – Obszar Wiejski	0009 Przyłęk	385	385/2	0,2292

Tabela 19 Nieruchomości zajęte dla celów budowy drogi gminnej bez nadanego numeru oznaczonej jako JD 2P klasy D, zgodnie z art. 11f ust. 1 pkt 8 lit. g ustawy o szczególnych zasadach przygotowania i realizacji inwestycji w zakresie dróg publicznych

Lp.	*Jednostka ewidencyjna*	*Obręb*	*Nr działki*		*Powierzchnia zajęcia stałego działki przeznaczonej pod inwestycję [ha]*
			przed podziałem	*po podziale*	
1	022401_5 Bardo – Obszar Wiejski	0008 Potworów	126	126/1	0,0557
2	022401_5 Bardo – Obszar Wiejski	0008 Potworów	127	127/2	0,0519
3	022401_5 Bardo – Obszar Wiejski	0008 Potworów	128	128/2	0,0482
4	022401_5 Bardo – Obszar Wiejski	0008 Potworów	129	129/2	0,0690
5	022401_5 Bardo – Obszar Wiejski	0008 Potworów	130	130/2	0,0241
6	022401_5 Bardo – Obszar Wiejski	0008 Potworów	139	139/2	0,0851
7	022401_5 Bardo – Obszar Wiejski	0008 Potworów	140	140/2	0,1401
8	022401_5 Bardo – Obszar Wiejski	0008 Potworów	141	141/3	0,1789
9	022401_5 Bardo – Obszar Wiejski	0009 Przyłęk	389	389/2	0,0780
10	022401_5 Bardo – Obszar Wiejski	0009 Przyłęk	499/1	499/4	0,0122
11	022401_5 Bardo – Obszar Wiejski	0009 Przyłęk	713	713/1	0,0009

Tabela 30 Nieruchomości zajęte dla celów budowy drogi gminnej bez nadanego numeru oznaczonej jako JD 2.1P klasy D, zgodnie z art. 11f ust. 1 pkt 8 lit. g ustawy o szczególnych zasadach przygotowania i realizacji inwestycji w zakresie dróg publicznych

Lp.	*Jednostka ewidencyjna*	*Obręb*	*Nr działki*		*Powierzchnia zajęcia stałego działki przeznaczonej pod inwestycję [ha]*
			przed podziałem	*po podziale*	
1	022401_5 Bardo – Obszar Wiejski	0008 Potworów	137	137/2	0,0255
2	022401_5 Bardo – Obszar Wiejski	0008 Potworów	431	431/2	0,0192
3	022401_5 Bardo – Obszar Wiejski	0008 Potworów	135	135/2	0,0259
4	022401_5 Bardo – Obszar Wiejski	0008 Potworów	134	134/2	0,0316
5	022401_5 Bardo – Obszar Wiejski	0008 Potworów	133	133/2	0,0361
6	022401_5 Bardo – Obszar Wiejski	0008 Potworów	432	432/2	0,0336
7	022401_5 Bardo – Obszar Wiejski	0008 Potworów	433	433/2	0,0093
8	022401_5 Bardo – Obszar Wiejski	0008 Potworów	138	138/1	0,0056

Tabela 21 Nieruchomości zajęte dla celów budowy drogi gminnej bez nadanego numeru oznaczonej jako JD 3.1L klasy D, zgodnie z art. 11f ust. 1 pkt 8 lit. g ustawy o szczególnych zasadach przygotowania i realizacji inwestycji w zakresie dróg publicznych

Lp.	*Jednostka ewidencyjna*	*Obręb*	*Nr działki*		*Powierzchnia zajęcia stałego działki przeznaczonej pod inwestycję [ha]*
			przed podziałem	*po podziale*	
1	022401_5 Bardo – Obszar Wiejski	0008 Potworów	361	361/2	0,0050
2	022401_5 Bardo – Obszar Wiejski	0008 Potworów	368	368/2	0,0120
3	022401_5 Bardo – Obszar Wiejski	0008 Potworów	420/2	420/4	0,3652

Tabela 22 Nieruchomości zajęte dla celów budowy drogi gminnej bez nadanego numeru oznaczonej jako JD 3L klasy D, zgodnie z art. 11f ust. 1 pkt 8 lit. g ustawy o szczególnych zasadach przygotowania i realizacji inwestycji w zakresie dróg publicznych

Lp.	*Jednostka ewidencyjna*	*Obręb*	*Nr działki*		*Powierzchnia zajęcia stałego działki przeznaczonej pod inwestycję [ha]*
			przed podziałem	*po podziale*	
1	022401_5 Bardo – Obszar Wiejski	0009 Przyłęk	440	440/2	0,2193
2	022401_5 Bardo – Obszar Wiejski	0009 Przyłęk	441/3	441/5	0,2133
3	022401_5 Bardo – Obszar Wiejski	0009 Przyłęk	441/4	441/8	0,1136
4	022401_5 Bardo – Obszar Wiejski	0009 Przyłęk	442/1	442/6	0,0495
5	022401_5 Bardo – Obszar Wiejski	0009 Przyłęk	442/2	442/4	0,1555
6	022401_5 Bardo – Obszar Wiejski	0009 Przyłęk	446/10	446/14	0,0078
7	022401_5 Bardo – Obszar Wiejski	0009 Przyłęk	519	519/2	0,0098
8	022401_5 Bardo – Obszar Wiejski	0009 Przyłęk	520	520/2	0,0143
9	022401_5 Bardo – Obszar Wiejski	0009 Przyłęk	520	520/3	0,0097

Tabela 23 Nieruchomości zajęte dla celów budowy drogi gminnej bez nadanego numeru oznaczonej jako JD 3P klasy D, zgodnie z art. 11f ust. 1 pkt 8 lit. g ustawy o szczególnych zasadach przygotowania i realizacji inwestycji w zakresie dróg publicznych

L.p.	*Jednostka ewidencyjna*	*Obręb*	*Nr działki*		*Powierzchnia zajęcia stałego działki przeznaczonej pod inwestycję [ha]*
			przed podziałem	*po podziale*	
1	022405_5 Ząbkowice Śląskie – Obszar Wiejski	0002 Braszowice	1055	1055/4	0,1566
2	022405_5 Ząbkowice Śląskie – Obszar Wiejski	0002 Braszowice	1056	1056/2	0,0090
3	022405_5 Ząbkowice Śląskie – Obszar Wiejski	0002 Braszowice	1141	1141/2	0,0181
4	022405_5 Ząbkowice Śląskie – Obszar Wiejski	0002 Braszowice	850/10	850/20	0,1336
5	022405_5 Ząbkowice Śląskie – Obszar Wiejski	0002 Braszowice	850/11	850/24	0,0406
6	022405_5 Ząbkowice Śląskie – Obszar Wiejski	0002 Braszowice	850/11	850/25	0,0456
7	022405_5 Ząbkowice Śląskie – Obszar Wiejski	0002 Braszowice	850/12	850/28	0,0864
8	022405_5 Ząbkowice Śląskie – Obszar Wiejski	0002 Braszowice	850/13	850/32	0,0551
9	022405_5 Ząbkowice Śląskie – Obszar Wiejski	0002 Braszowice	850/14	850/37	0,0702
10	022405_5 Ząbkowice Śląskie – Obszar Wiejski	0002 Braszowice	850/14	850/38	0,3192
11	022405_5 Ząbkowice Śląskie – Obszar Wiejski	0002 Braszowice	850/15	850/44	0,2033
12	022405_5 Ząbkowice Śląskie – Obszar Wiejski	0002 Braszowice	850/15	850/45	0,1107
13	022405_5 Ząbkowice Śląskie – Obszar Wiejski	0002 Braszowice	850/7	850/49	0,0080
14	022405_5 Ząbkowice Śląskie – Obszar Wiejski	0002 Braszowice	850/8	850/52	0,0708
15	022405_5 Ząbkowice Śląskie – Obszar Wiejski	0002 Braszowice	850/9	850/55	0,0428
16	022405_5 Ząbkowice Śląskie – Obszar Wiejski	0002 Braszowice	963/14	**963/16**	**0,0278**

Tabela 24 Nieruchomości zajęte dla celów budowy drogi gminnej bez nadanego numeru oznaczonej jako JD 4L klasy D, zgodnie z art. 11f ust. 1 pkt 8 lit. g ustawy o szczególnych zasadach przygotowania i realizacji inwestycji w zakresie dróg publicznych

L.p.	*Jednostka ewidencyjna*	*Obręb*	*Nr działki*		*Powierzchnia zajęcia stałego działki przeznaczonej pod inwestycję [ha]*
			przed podziałem	*po podziale*	
1	022405_5 Ząbkowice Śląskie – Obszar Wiejski	0004 Grochowiska	167	167/2	0,0251
2	022405_5 Ząbkowice Śląskie – Obszar Wiejski	0004 Grochowiska	172	172/2	0,0210
3	022405_5 Ząbkowice Śląskie – Obszar Wiejski	0004 Grochowiska	173	173/2	0,0220
4	022405_5 Ząbkowice Śląskie – Obszar Wiejski	0004 Grochowiska	174	174/2	0,0218
5	022405_5 Ząbkowice Śląskie – Obszar Wiejski	0004 Grochowiska	175	175/2	0,0192
6	022405_5 Ząbkowice Śląskie – Obszar Wiejski	0004 Grochowiska	21	21/2	0,0002
7	022405_5 Ząbkowice Śląskie – Obszar Wiejski	0004 Grochowiska	21	21/3	0,0906
8	022405_5 Ząbkowice Śląskie – Obszar Wiejski	0004 Grochowiska	22	22/3	0,1467
9	022405_5 Ząbkowice Śląskie – Obszar Wiejski	0004 Grochowiska	22	22/5	0,1582
10	022405_5 Ząbkowice Śląskie – Obszar Wiejski	0004 Grochowiska	23	23/2	0,1932
11	022405_5 Ząbkowice Śląskie – Obszar Wiejski	0004 Grochowiska	24	24/2	0,0857
12	022405_5 Ząbkowice Śląskie – Obszar Wiejski	0004 Grochowiska	25/1	25/6	0,0008
13	022405_5 Ząbkowice Śląskie – Obszar Wiejski	0004 Grochowiska	25/1	25/7	0,0052
14	022405_5 Ząbkowice Śląskie – Obszar Wiejski	0004 Grochowiska	30	30/2	0,0007
15	022405_5 Ząbkowice Śląskie – Obszar Wiejski	0004 Grochowiska	32/1	32/4	0,0602
16	022405_5 Ząbkowice Śląskie – Obszar Wiejski	0004 Grochowiska	36	36/2	0,0733
17	022405_5 Ząbkowice Śląskie – Obszar Wiejski	0004 Grochowiska	37	37/2	0,1572
18	022405_5 Ząbkowice Śląskie – Obszar Wiejski	0004 Grochowiska	38	38/2	0,1347
19	022405_5 Ząbkowice Śląskie – Obszar Wiejski	0004 Grochowiska	40	40/2	0,0791
20	022405_5 Ząbkowice Śląskie – Obszar Wiejski	0004 Grochowiska	41	41/2	0,2614
21	022405_5 Ząbkowice Śląskie – Obszar Wiejski	0004 Grochowiska	42/2	42/4	0,0008
22	022405_5 Ząbkowice Śląskie – Obszar Wiejski	0004 Grochowiska	46	46/2	0,2614
23	022405_5 Ząbkowice Śląskie – Obszar Wiejski	0004 Grochowiska	47	47/3	0,2582
24	022405_5 Ząbkowice Śląskie – Obszar Wiejski	0004 Grochowiska	48/1	48/6	0,1406
25	022405_5 Ząbkowice Śląskie – Obszar Wiejski	0004 Grochowiska	48/3	48/14	0,1205
26	022405_5 Ząbkowice Śląskie – Obszar Wiejski	0004 Grochowiska	48/4	48/19	0,2001
27	022405_5 Ząbkowice Śląskie – Obszar Wiejski	0002 Braszowice	17/4	17/9	0,0409
28	022405_5 Ząbkowice Śląskie – Obszar Wiejski	0002 Braszowice	16/1	16/4	0,0308
29	022405_5 Ząbkowice Śląskie – Obszar Wiejski	0002 Braszowice	16/2	16/6	0,0243
30	022405_5 Ząbkowice Śląskie – Obszar Wiejski	0004 Grochowiska	**42/2**	42/3	0,0003

Tabela 25 Nieruchomości zajęte dla celów budowy drogi gminnej bez nadanego numeru oznaczonej jako JD 4P klasy D, zgodnie z art. 11f ust. 1 pkt 8 lit. g ustawy o szczególnych zasadach przygotowania i realizacji inwestycji w zakresie dróg publicznych

Lp.	*Jednostka ewidencyjna*	*Obręb*	*Nr działki*		*Powierzchnia zajęcia stałego działki przeznaczonej pod inwestycję [ha]*
			przed podziałem	*po podziale*	
1	022405_5 Ząbkowice Śląskie – Obszar Wiejski	0004 Grochowiska	52	52/1	0,0118
2	022405_5 Ząbkowice Śląskie – Obszar Wiejski	0004 Grochowiska	53	53/2	0,2029
3	022405_5 Ząbkowice Śląskie – Obszar Wiejski	0002 Braszowice	1000	1000/3	0,0114
4	022405_5 Ząbkowice Śląskie – Obszar Wiejski	0002 Braszowice	1005	1005/2	0,0095
5	022405_5 Ząbkowice Śląskie – Obszar Wiejski	0002 Braszowice	1007	1007/3	0,0076
6	022405_5 Ząbkowice Śląskie – Obszar Wiejski	0002 Braszowice	1008	1008/3	0,0066
7	022405_5 Ząbkowice Śląskie – Obszar Wiejski	0002 Braszowice	1012	1012/3	0,0050
8	022405_5 Ząbkowice Śląskie – Obszar Wiejski	0002 Braszowice	1019	1019/3	0,0003
9	022405_5 Ząbkowice Śląskie – Obszar Wiejski	0002 Braszowice	1020	1020/3	0,0128
10	022405_5 Ząbkowice Śląskie – Obszar Wiejski	0002 Braszowice	1021	1021/1	0,0090
11	022405_5 Ząbkowice Śląskie – Obszar Wiejski	0002 Braszowice	1023	1023/3	0,0110
12	022405_5 Ząbkowice Śląskie – Obszar Wiejski	0002 Braszowice	1024	1024/3	0,0187
13	022405_5 Ząbkowice Śląskie – Obszar Wiejski	0002 Braszowice	1036	1036/3	0,0077
14	022405_5 Ząbkowice Śląskie – Obszar Wiejski	0002 Braszowice	1037	1037/2	0,0124
15	022405_5 Ząbkowice Śląskie – Obszar Wiejski	0002 Braszowice	107/6	107/12	0,0810
16	022405_5 Ząbkowice Śląskie – Obszar Wiejski	0002 Braszowice	107/7	107/17	0,1415
17	022405_5 Ząbkowice Śląskie – Obszar Wiejski	0002 Braszowice	107/8	107/22	0,0585
18	022405_5 Ząbkowice Śląskie – Obszar Wiejski	0002 Braszowice	107/9	107/30	0,1191
19	022405_5 Ząbkowice Śląskie – Obszar Wiejski	0002 Braszowice	112/2	112/11	0,1334
20	022405_5 Ząbkowice Śląskie – Obszar Wiejski	0002 Braszowice	112/6	112/19	0,0314
21	022405_5 Ząbkowice Śląskie – Obszar Wiejski	0002 Braszowice	112/7	112/23	0,0993
22	022405_5 Ząbkowice Śląskie – Obszar Wiejski	0002 Braszowice	112/7	112/24	0,0008
23	022405_5 Ząbkowice Śląskie – Obszar Wiejski	0002 Braszowice	116/1	116/4	0,0490
24	022405_5 Ząbkowice Śląskie – Obszar Wiejski	0002 Braszowice	130/1	130/2	0,0010
25	022405_5 Ząbkowice Śląskie – Obszar Wiejski	0002 Braszowice	130/1	130/3	0,0014
26	022405_5 Ząbkowice Śląskie – Obszar Wiejski	0002 Braszowice	137/5	137/7	0,0893
27	022405_5 Ząbkowice Śląskie – Obszar Wiejski	0002 Braszowice	137/5	137/8	0,0010
28	022405_5 Ząbkowice Śląskie – Obszar Wiejski	0002 Braszowice	139/7	139/11	0,1694
29	022405_5 Ząbkowice Śląskie – Obszar Wiejski	0002 Braszowice	139/8	139/16	0,1049
30	022405_5 Ząbkowice Śląskie – Obszar Wiejski	0002 Braszowice	145/1	145/4	0,1411
31	022405_5 Ząbkowice Śląskie – Obszar Wiejski	0002 Braszowice	147	147/3	0,0530
32	022405_5 Ząbkowice Śląskie – Obszar Wiejski	0002 Braszowice	148/1	148/4	0,0735
33	022405_5 Ząbkowice Śląskie – Obszar Wiejski	0002 Braszowice	219/1	219/5	0,0548
34	022405_5 Ząbkowice Śląskie – Obszar Wiejski	0002 Braszowice	222/2	222/7	0,0352
35	022405_5 Ząbkowice Śląskie – Obszar Wiejski	0002 Braszowice	222/3	222/12	0,0408
36	022405_5 Ząbkowice Śląskie – Obszar Wiejski	0002 Braszowice	222/4	222/17	0,0248
37	022405_5 Ząbkowice Śląskie – Obszar Wiejski	0002 Braszowice	223	223/3	0,1452
38	022405_5 Ząbkowice Śląskie – Obszar Wiejski	0002 Braszowice	224	224/4	0,0373
39	022405_5 Ząbkowice Śląskie – Obszar Wiejski	0002 Braszowice	225	225/3	0,0397
40	022405_5 Ząbkowice Śląskie – Obszar Wiejski	0002 Braszowice	226	226/2	0,0410
41	022405_5 Ząbkowice Śląskie – Obszar Wiejski	0002 Braszowice	227	227/2	0,0428
42	022405_5 Ząbkowice Śląskie – Obszar Wiejski	0002 Braszowice	228	228/1	0,0056
43	022405_5 Ząbkowice Śląskie – Obszar Wiejski	0002 Braszowice	228	228/2	0,0006
44	022405_5 Ząbkowice Śląskie – Obszar Wiejski	0002 Braszowice	233	233/1	0,0009
45	022405_5 Ząbkowice Śląskie – Obszar Wiejski	0002 Braszowice	234	234/2	0,0585
46	022405_5 Ząbkowice Śląskie – Obszar Wiejski	0002 Braszowice	234	234/3	0,0008
47	022405_5 Ząbkowice Śląskie – Obszar Wiejski	0002 Braszowice	236/1	236/5	0,0420
48	022405_5 Ząbkowice Śląskie – Obszar Wiejski	0002 Braszowice	236/2	236/9	0,0680
49	022405_5 Ząbkowice Śląskie – Obszar Wiejski	0002 Braszowice	236/3	236/14	0,0918
50	022405_5 Ząbkowice Śląskie – Obszar Wiejski	0002 Braszowice	238/1	238/6	0,0481
51	022405_5 Ząbkowice Śląskie – Obszar Wiejski	0002 Braszowice	238/2	238/11	0,0155
52	022405_5 Ząbkowice Śląskie – Obszar Wiejski	0002 Braszowice	345/1	345/4	0,1598
53	022405_5 Ząbkowice Śląskie – Obszar Wiejski	0002 Braszowice	850/16	850/61	0,0378
54	022405_5 Ząbkowice Śląskie – Obszar Wiejski	0002 Braszowice	850/16	850/62	0,0179
55	022405_5 Ząbkowice Śląskie – Obszar Wiejski	0009 Pawłowice	176/1	176/5	0,0165
56	022405_5 Ząbkowice Śląskie – Obszar Wiejski	0009 Pawłowice	257	257/2	0,0527
57	022405_5 Ząbkowice Śląskie – Obszar Wiejski	0009 Pawłowice	258/1	258/3	0,0642
58	022405_5 Ząbkowice Śląskie – Obszar Wiejski	0009 Pawłowice	259/1	259/3	0,0665
59	022405_5 Ząbkowice Śląskie – Obszar Wiejski	0009 Pawłowice	260	260/2	0,0595

Wrocław/34445717

eprasa.pl 541f965d16

60	022405_5 Ząbkowice Śląskie – Obszar Wiejski	0009 Pawłowice	261	261/2	0,0593
61	022405_5 Ząbkowice Śląskie – Obszar Wiejski	0009 Pawłowice	262	262/2	0,0551

Tabela 26 Nieruchomości zajęte dla celów budowy drogi gminnej bez nadanego numeru oznaczonej jako JD 5P klasy D, zgodnie z art. 11f ust. 1 pkt 8 lit. g ustawy o szczególnych zasadach przygotowania i realizacji inwestycji w zakresie dróg publicznych

Lp.	*Jednostka ewidencyjna*	*Obręb*	*Nr działki*		*Powierzchnia zajęcia stałego działki przeznaczonej pod inwestycję [ha]*
			przed podziałem	*po podziale*	
1	022405_5 Ząbkowice Śląskie – Obszar Wiejski	0004 Grochowiska	159	159/2	0,0545
2	022405_5 Ząbkowice Śląskie – Obszar Wiejski	0004 Grochowiska	167	167/3	0,0292
3	022405_5 Ząbkowice Śląskie – Obszar Wiejski	0004 Grochowiska	172	172/3	0,0170
4	022405_5 Ząbkowice Śląskie – Obszar Wiejski	0004 Grochowiska	173	173/3	0,0103
5	022405_5 Ząbkowice Śląskie – Obszar Wiejski	0004 Grochowiska	174	174/3	0,0162
6	022405_5 Ząbkowice Śląskie – Obszar Wiejski	0004 Grochowiska	175	175/3	0,0145
7	022405_5 Ząbkowice Śląskie – Obszar Wiejski	0004 Grochowiska	22	22/4	0,1723
8	022405_5 Ząbkowice Śląskie – Obszar Wiejski	0004 Grochowiska	23	23/3	0,0653
9	022405_5 Ząbkowice Śląskie – Obszar Wiejski	0004 Grochowiska	24	24/3	0,0830
10	022405_5 Ząbkowice Śląskie – Obszar Wiejski	0004 Grochowiska	26/1	26/6	0,0076
11	022405_5 Ząbkowice Śląskie – Obszar Wiejski	0004 Grochowiska	30	30/3	0,2083
12	022405_5 Ząbkowice Śląskie – Obszar Wiejski	0004 Grochowiska	31/1	31/4	0,0197
13	022405_5 Ząbkowice Śląskie – Obszar Wiejski	0004 Grochowiska	32/1	32/6	0,0005
14	022405_5 Ząbkowice Śląskie – Obszar Wiejski	0004 Grochowiska	32/1	32/5	0,0637
15	022405_5 Ząbkowice Śląskie – Obszar Wiejski	0004 Grochowiska	32/2	32/9	0,0701
16	022405_5 Ząbkowice Śląskie – Obszar Wiejski	0004 Grochowiska	36	36/3	0,0658
17	022405_5 Ząbkowice Śląskie – Obszar Wiejski	0004 Grochowiska	37	37/3	0,1720
18	022405_5 Ząbkowice Śląskie – Obszar Wiejski	0004 Grochowiska	38	38/3	0,0403
19	022405_5 Ząbkowice Śląskie – Obszar Wiejski	0004 Grochowiska	39	39/1	0,0011
20	022405_5 Ząbkowice Śląskie – Obszar Wiejski	0004 Grochowiska	40	40/3	0,1875
21	022405_5 Ząbkowice Śląskie – Obszar Wiejski	0004 Grochowiska	41	41/3	0,2343
22	022405_5 Ząbkowice Śląskie – Obszar Wiejski	0004 Grochowiska	48/1	48/7	0,4236
23	022405_5 Ząbkowice Śląskie – Obszar Wiejski	0004 Grochowiska	48/3	48/15	0,1349
24	022405_5 Ząbkowice Śląskie – Obszar Wiejski	0004 Grochowiska	48/4	48/20	0,1005

Tabela 27 Nieruchomości zajęte dla celów budowy drogi gminnej bez nadanego numeru oznaczonej jako JD 6P klasy D, zgodnie z art. 11f ust. 1 pkt 8 lit. g ustawy o szczególnych zasadach przygotowania i realizacji inwestycji w zakresie dróg publicznych

Lp.	*Jednostka ewidencyjna*	*Obręb*	*Nr działki*		*Powierzchnia zajęcia stałego działki przeznaczonej pod inwestycję [ha]*
			przed podziałem	*po podziale*	
1	022405_4 Ząbkowice Śląskie – Miasto	0045 Sadlno-13	1/3	1/5	0,0628
2	022405_4 Ząbkowice Śląskie – Miasto	0045 Sadlno-13	51	51/3	0,2787
3	022405_4 Ząbkowice Śląskie – Miasto	0045 Sadlno-13	52	52/2	0,2089
4	022405_4 Ząbkowice Śląskie – Miasto	0045 Sadlno-13	53	53/2	0,1089
5	022405_4 Ząbkowice Śląskie – Miasto	0045 Sadlno-13	55	55/6	0,0120
6	022405_4 Ząbkowice Śląskie – Miasto	0045 Sadlno-13	71/1	71/5	0,2705
7	022405_4 Ząbkowice Śląskie – Miasto	0045 Sadlno-13	71/2	71/13	0,0882
8	022405_4 Ząbkowice Śląskie – Miasto	0045 Sadlno-13	72/3	72/6	0,0118
9	022405_4 Ząbkowice Śląskie – Miasto	0045 Sadlno-13	88/1	88/13	0,0238

Tabela 28 Nieruchomości zajęte dla celów budowy drogi gminnej bez nadanego numeru oznaczonej jako JD 7L klasy D, zgodnie z art. 11f ust. 1 pkt 8 lit. g ustawy o szczególnych zasadach przygotowania i realizacji inwestycji w zakresie dróg publicznych

Lp.	*Jednostka ewidencyjna*	*Obręb*	*Nr działki*		*Powierzchnia zajęcia stałego działki przeznaczonej pod inwestycję [ha]*
			przed podziałem	*po podziale*	
1	022405_4 Ząbkowice Śląskie – Miasto	0045 Sadlno-13	50	50/2	0,3063
2	022405_4 Ząbkowice Śląskie – Miasto	0045 Sadlno-13	50	50/3	0,0366
3	022405_4 Ząbkowice Śląskie – Miasto	0045 Sadlno-13	51	51/2	0,4767
4	022405_4 Ząbkowice Śląskie – Miasto	0045 Sadlno-13	55	55/5	0,0132
5	022405_4 Ząbkowice Śląskie – Miasto	0045 Sadlno-13	71/1	71/4	0,1791
6	022405_4 Ząbkowice Śląskie – Miasto	0045 Sadlno-13	71/2	71/12	0,0657
7	022405_4 Ząbkowice Śląskie – Miasto	0045 Sadlno-13	72/3	72/5	0,0107
8	022405_4 Ząbkowice Śląskie – Miasto	0045 Sadlno-13	88/1	88/12	0,0053

Tabela 294 Nieruchomości zajęte dla celów budowy drogi gminnej bez nadanego numeru oznaczonej jako JD 7P klasy D, zgodnie z art. 11f ust. 1 pkt 8 lit. g ustawy o szczególnych zasadach przygotowania i realizacji inwestycji w zakresie dróg publicznych

Lp.	*Jednostka ewidencyjna*	*Obręb*	*Nr działki*		*Powierzchnia zajęcia stałego działki przeznaczonej pod inwestycję [ha]*
			przed podziałem	*po podziale*	
1	022405_4 Ząbkowice Śląskie – Miasto	0048 Sadlno-16	17	17/2	0,0036
2	022405_4 Ząbkowice Śląskie – Miasto	0048 Sadlno-16	19	19/2	0,0915
3	022405_4 Ząbkowice Śląskie – Miasto	0048 Sadlno-16	20	20/2	0,3162

Tabela 30 Nieruchomości zajęte dla celów budowy drogi gminnej bez nadanego numeru oznaczonej jako JD 8L klasy D, zgodnie z art. 11f ust. 1 pkt 8 lit. g ustawy o szczególnych zasadach przygotowania i realizacji inwestycji w zakresie dróg publicznych

Lp.	*Jednostka ewidencyjna*	*Obręb*	*Nr działki*		*Powierzchnia zajęcia stałego działki przeznaczonej pod inwestycję [ha]*
			przed podziałem	*po podziale*	
1	022405_5 Ząbkowice Śląskie – Obszar Wiejski	0005 Jaworek	116	116/2	0,0987
2	022405_5 Ząbkowice Śląskie – Obszar Wiejski	0005 Jaworek	117	117/2	0,1639
3	022405_5 Ząbkowice Śląskie – Obszar Wiejski	0005 Jaworek	140/5	140/15	0,0520
4	022405_5 Ząbkowice Śląskie – Obszar Wiejski	0005 Jaworek	140/5	140/16	0,1273
5	022405_5 Ząbkowice Śląskie – Obszar Wiejski	0005 Jaworek	338	338/2	0,0081

Tabela 31 Nieruchomości zajęte dla celów budowy drogi gminnej bez nadanego numeru oznaczonej jako JD 8P klasy D, zgodnie z art. 11f ust. 1 pkt 8 lit. g ustawy o szczególnych zasadach przygotowania i realizacji inwestycji w zakresie dróg publicznych

Lp.	*Jednostka ewidencyjna*	*Obręb*	*Nr działki*		*Powierzchnia zajęcia stałego działki przeznaczonej pod inwestycję [ha]*
			przed podziałem	*po podziale*	
1	022405_5 Ząbkowice Śląskie – Obszar Wiejski	0005 Jaworek	228	228/2	0,0041
2	022405_5 Ząbkowice Śląskie – Obszar Wiejski	0005 Jaworek	229	229/3	0,0836
3	022405_5 Ząbkowice Śląskie – Obszar Wiejski	0005 Jaworek	230	230/2	0,0403
4	022405_5 Ząbkowice Śląskie – Obszar Wiejski	0005 Jaworek	231	231/2	0,0552
5	022405_5 Ząbkowice Śląskie – Obszar Wiejski	0005 Jaworek	232	232/2	0,0504
6	022405_5 Ząbkowice Śląskie – Obszar Wiejski	0005 Jaworek	233	233/2	0,0607
7	022405_5 Ząbkowice Śląskie – Obszar Wiejski	0005 Jaworek	234	234/2	0,0698
8	022405_5 Ząbkowice Śląskie – Obszar Wiejski	0005 Jaworek	235	235/2	0,0444
9	022405_5 Ząbkowice Śląskie – Obszar Wiejski	0005 Jaworek	236	236/2	0,0958
10	022405_5 Ząbkowice Śląskie – Obszar Wiejski	0005 Jaworek	237	237/2	0,0722
11	022405_5 Ząbkowice Śląskie – Obszar Wiejski	0005 Jaworek	238	238/2	0,0842
12	022405_5 Ząbkowice Śląskie – Obszar Wiejski	0005 Jaworek	239	239/2	0,0573
13	022405_5 Ząbkowice Śląskie – Obszar Wiejski	0005 Jaworek	240	240/2	0,1080
14	022405_5 Ząbkowice Śląskie – Obszar Wiejski	0005 Jaworek	241/1	241/4	0,0944
15	022405_5 Ząbkowice Śląskie – Obszar Wiejski	0005 Jaworek	241/2	241/9	0,0342
16	022405_5 Ząbkowice Śląskie – Obszar Wiejski	0005 Jaworek	242	242/2	0,0700
17	022405_5 Ząbkowice Śląskie – Obszar Wiejski	0005 Jaworek	253	253/2	0,0839
18	022405_5 Ząbkowice Śląskie – Obszar Wiejski	0005 Jaworek	255/1	255/3	0,0871
19	022405_5 Ząbkowice Śląskie – Obszar Wiejski	0005 Jaworek	258/3	258/7	0,0393
20	022405_5 Ząbkowice Śląskie – Obszar Wiejski	0005 Jaworek	259/2	259/5	0,0420
21	022405_5 Ząbkowice Śląskie – Obszar Wiejski	0005 Jaworek	260/1	260/3	0,0389
22	022405_5 Ząbkowice Śląskie – Obszar Wiejski	0005 Jaworek	261/1	261/4	0,0222
23	022405_5 Ząbkowice Śląskie – Obszar Wiejski	0005 Jaworek	261/2	261/8	0,0262
24	022405_5 Ząbkowice Śląskie – Obszar Wiejski	0005 Jaworek	262	262/2	0,0569
25	022405_5 Ząbkowice Śląskie – Obszar Wiejski	0005 Jaworek	263	263/2	0,0497
26	022405_5 Ząbkowice Śląskie – Obszar Wiejski	0005 Jaworek	264/1	264/4	0,0459
27	022405_5 Ząbkowice Śląskie – Obszar Wiejski	0005 Jaworek	265	265/2	0,0504
28	022405_5 Ząbkowice Śląskie – Obszar Wiejski	0005 Jaworek	266	266/2	0,0605
29	022405_5 Ząbkowice Śląskie – Obszar Wiejski	0005 Jaworek	267	267/2	0,0618
30	022405_5 Ząbkowice Śląskie – Obszar Wiejski	0005 Jaworek	268	268/2	0,0537
31	022405_5 Ząbkowice Śląskie – Obszar Wiejski	0005 Jaworek	269	269/2	0,0574
32	022405_5 Ząbkowice Śląskie – Obszar Wiejski	0005 Jaworek	270	270/2	0,0932
33	022405_5 Ząbkowice Śląskie – Obszar Wiejski	0005 Jaworek	271	271/2	0,1145
34	022405_5 Ząbkowice Śląskie – Obszar Wiejski	0005 Jaworek	272	272/2	0,0861
35	022405_5 Ząbkowice Śląskie – Obszar Wiejski	0005 Jaworek	273	273/2	0,1698
36	022405_5 Ząbkowice Śląskie – Obszar Wiejski	0005 Jaworek	274	274/2	0,1331
37	022405_5 Ząbkowice Śląskie – Obszar Wiejski	0005 Jaworek	327	327/2	0,0121
38	022405_5 Ząbkowice Śląskie – Obszar Wiejski	0005 Jaworek	332	332/2	0,0061

Tabela 32 Nieruchomość zajęta dla celów budowy drogi gminnej bez nadanego numeru oznaczonej jako JD 9L klasy D, zgodnie z art. 11f ust. 1 pkt 8 lit. g ustawy o szczególnych zasadach przygotowania i realizacji inwestycji w zakresie dróg publicznych

L.p.	*Jednostka ewidencyjna*	*Obręb*	*Nr działki*		*Powierzchnia zajęcia stałego działki przeznaczonej pod inwestycję [ha]*
			przed podziałem	*po podziale*	
1	022405_5 Ząbkowice Śląskie – Obszar Wiejski	0001 Bobolice	358/2	358/4	0,1633

Tabela 33 Nieruchomości zajęte dla celów budowy drogi gminnej bez nadanego numeru oznaczonej jako JD 9P klasy D, zgodnie z art. 11f ust. 1 pkt 8 lit. g ustawy o szczególnych zasadach przygotowania i realizacji inwestycji w zakresie dróg publicznych

Lp.	*Jednostka ewidencyjna*	*Obręb*	*Nr działki*		*Powierzchnia zajęcia stałego działki przeznaczonej pod inwestycję [ha]*
			przed podziałem	*po podziale*	
1	022405_5 Ząbkowice Śląskie – Obszar Wiejski	0005 Jaworek	102	102/2	0,0006
2	022405_5 Ząbkowice Śląskie – Obszar Wiejski	0005 Jaworek	103	103/2	0,0503
3	022405_5 Ząbkowice Śląskie – Obszar Wiejski	0005 Jaworek	104/2	104/5	0,0125
4	022405_5 Ząbkowice Śląskie – Obszar Wiejski	0005 Jaworek	122/1	122/3	0,0511
5	022405_5 Ząbkowice Śląskie – Obszar Wiejski	0005 Jaworek	140/5	140/13	0,3509
6	022405_5 Ząbkowice Śląskie – Obszar Wiejski	0005 Jaworek	140/5	140/14	0,2132
7	022405_5 Ząbkowice Śląskie – Obszar Wiejski	0005 Jaworek	140/5	140/17	0,3925
8	022405_5 Ząbkowice Śląskie – Obszar Wiejski	0005 Jaworek	309/3	309/5	0,0153
9	022405_5 Ząbkowice Śląskie – Obszar Wiejski	0005 Jaworek	339	339/2	0,0087

Tabela 34 Nieruchomości zajęte dla celów budowy drogi gminnej bez nadanego numeru oznaczonej jako JD 10P klasy D, zgodnie z art. 11f ust. 1 pkt 8 lit. g ustawy o szczególnych zasadach przygotowania i realizacji inwestycji w zakresie dróg publicznych

L.p.	*Jednostka ewidencyjna*	*Obręb*	*Nr działki*		*Powierzchnia zajęcia stałego działki przeznaczonej pod inwestycję [ha]*
			przed podziałem	*po podziale*	
1	**022405_4, Ząbkowice Śląskie – Miasto**	**022405_4.0046 Sadlno-14**	**15**	**15/2**	**0,0470**
2	**022405_4, Ząbkowice Śląskie – Miasto**	**022405_4.0046 Sadlno-14**	**1**	**1/4**	**0,0203**
3	**022405_4, Ząbkowice Śląskie – Miasto**	**022405_4.0047 Sadlno-15**	**20**	**20/2**	**0,9085**

Tabela 35 Nieruchomości zajęte dla celów obowiązku rozbiórki istniejących obiektów budowlanych nieprzewidzianych do dalszego użytkowania, budowy i przebudowy sieci uzbrojenia terenu, budowy i przebudowy urządzeń wodnych, budowy zjazdów, zgodnie z art. 11f ust. 1 pkt 8 lit. c, lit. e, lit. f, lit. h ustawy o szczególnych zasadach przygotowania i realizacji inwestycji w zakresie dróg publicznych:

Lp.	*Jednostka ewidencyjna*	*Obręb*	*Numer działki*		*Powierzchnia zajęcia [ha]*	*Cel zajęcia nieruchomości*
			przed podziałem	*po podziale*		
1.	022401_5 Bardo – Obszar Wiejski	0008 Potworów	109	109/3	0,0015	Budowa sieci wodociągowej własności ZWiK sp zo.o. w Nowej Rudzie
2.	022401_5 Bardo – Obszar Wiejski	0008 Potworów	109	109/3	0,0075	Budowa zjazdu zwykłego z drogi gminnej bez numeru, oznaczonej jako JD 2.3L, na działkę nr 109/3
3.	022401_5 Bardo – Obszar Wiejski	0008 Potworów	109	109/3	**0,0031**	**Rozbiórka sieci elektroenergetycznej napowietrznej SN**
4.	022401_5 Bardo – Obszar Wiejski	0008 Potworów	109	109/3	**0,0031**	**Budowa sieci elektroenergetycznej napowietrznej SN**
5.	022401_5 Bardo – Obszar Wiejski	0008 Potworów	109	109/3	**0,0083**	**Rozbiórka sieci elektroenergetycznej napowietrznej SN**
6.	022401_5 Bardo – Obszar Wiejski	0008 Potworów	109	109/3	**0,0083**	**Budowa sieci elektroenergetycznej napowietrznej SN**
7.	022401_5 Bardo – Obszar Wiejski	0008 Potworów	110	110/3	0,0059	Budowa zjazdu zwykłego z drogi gminnej bez numeru, oznaczonej jako JD 2.3L, na działkę nr 110/3
8.	022401_5 Bardo – Obszar Wiejski	0008 Potworów	110	110/3	0,0039	Budowa sieci elektroenergetycznej napowietrznej WN
9.	022401_5 Bardo – Obszar Wiejski	0008 Potworów	110	110/3	0,0079	Budowa sieci wodociągowej własności ZWiK sp zo.o. w Nowej Rudzie
10.	022401_5 Bardo – Obszar Wiejski	0008 Potworów	112/1	112/4	0,0006	Budowa sieci elektroenergetycznej kablowej nn
11.	022401_5 Bardo – Obszar Wiejski	0008 Potworów	112/1	112/4	0,0013	Rozbiórka sieci elektroenergetycznej kablowej SN
12.	022401_5 Bardo – Obszar Wiejski	0008 Potworów	112/1	112/4	0,0080	Budowa sieci elektroenergetycznej kablowej SN
13.	022401_5 Bardo – Obszar Wiejski	0008 Potworów	112/1	112/4	0,0143	Budowa sieci wodociągowej własności ZWiK sp zo.o. w Nowej Rudzie
14.	022401_5 Bardo – Obszar Wiejski	0008 Potworów	112/1	112/4	0,0066	Rozbiórka sieci elektroenergetycznej kablowej SN
15.	022401_5 Bardo – Obszar Wiejski	0008 Potworów	112/1	112/4	0,0054	Budowa sieci elektroenergetycznej kablowej SN
16.	022401_5 Bardo – Obszar Wiejski	0008 Potworów	112/1	112/4	0,0051	Rozbiórka sieci elektroenergetycznej kablowej WN
17.	022401_5 Bardo – Obszar Wiejski	0008 Potworów	112/1	112/4	0,0156	Budowa sieci elektroenergetycznej napowietrznej WN
18.	022401_5 Bardo – Obszar Wiejski	0008 Potworów	112/1	112/6	0,0019	Budowa sieci wodociągowej własności ZWiK sp zo.o. w Nowej Rudzie
19.	022401_5 Bardo – Obszar Wiejski	0008 Potworów	112/1	112/6	0,0008	Rozbiórka sieci elektroenergetycznej napowietrznej SN
20.	022401_5 Bardo – Obszar Wiejski	0008 Potworów	112/1	112/6	0,0039	Budowa sieci elektroenergetycznej kablowej SN
21.	022401_5 Bardo – Obszar Wiejski	0008 Potworów	112/1	112/6	0,0029	Budowa sieci elektroenergetycznej kablowej SN
22.	022401_5 Bardo – Obszar Wiejski	0008 Potworów	112/1	112/6	**0,0024**	**Rozbiórka sieci elektroenergetycznej napowietrznej SN**
23.	022401_5 Bardo – Obszar Wiejski	0008 Potworów	112/1	112/6	**0,0024**	**Budowa sieci elektroenergetycznej napowietrznej SN**
24.	022401_5 Bardo – Obszar Wiejski	0008 Potworów	112/1	112/6	**0,0057**	**Rozbiórka sieci elektroenergetycznej napowietrznej SN**
25.	022401_5 Bardo – Obszar Wiejski	0008 Potworów	112/1	112/6	**0,0057**	**Budowa sieci elektroenergetycznej napowietrznej SN**
26.	022401_5 Bardo – Obszar Wiejski	0008 Potworów	112/1	112/6	0,0026	Rozbiórka sieci elektroenergetycznej napowietrznej SN
27.	022401_5 Bardo – Obszar Wiejski	0008 Potworów	112/1	112/6	0,0095	Budowa zjazdu zwykłego z drogi krajowej nr 8 na działkę nr 112/3
28.	022401_5 Bardo – Obszar Wiejski	0008 Potworów	112/3	112/10	**0,0006**	**Rozbiórka sieci elektroenergetycznej napowietrznej SN**
29.	022401_5 Bardo – Obszar Wiejski	0008 Potworów	112/3	112/10	**0,0006**	**Budowa sieci elektroenergetycznej napowietrznej SN**
30.	022401_5 Bardo – Obszar Wiejski	0008 Potworów	112/3	112/10	**0,0005**	**Rozbiórka sieci elektroenergetycznej napowietrznej SN**
31.	022401_5 Bardo – Obszar Wiejski	0008 Potworów	112/3	112/10	**0,0005**	**Budowa sieci elektroenergetycznej napowietrznej SN**
32.	022401_5 Bardo – Obszar Wiejski	0008 Potworów	115	-	0,0002	Budowa zjazdu zwykłego z drogi powiatowej nr 3149D na działki nr 117/5 i nr115
33.	022401_5 Bardo – Obszar Wiejski	0008 Potworów	116	116/2	0,0197	Budowa zjazdu zwykłego z drogi powiatowej nr 3149D na działki nr 116/2, nr 117/5 i nr 115
34.	022401_5 Bardo – Obszar Wiejski	0008 Potworów	117	117/1	0,0008	Budowa zjazdu zwykłego z drogi gminnej bez numeru, oznaczonej jako JD 2.2L, na działkę nr 117/1
35.	022401_5 Bardo – Obszar Wiejski	0008 Potworów	118	118/1	0,0046	Budowa sieci elektroenergetycznej kablowej SN
36.	022401_5 Bardo – Obszar Wiejski	0008 Potworów	118	118/1	0,0046	Rozbiórka sieci elektroenergetycznej kablowej SN
37.	022401_5 Bardo – Obszar Wiejski	0008 Potworów	118	118/1	0,0110	Budowa sieci elektroenergetycznej kablowej SN
38.	022401_5 Bardo – Obszar Wiejski	0008 Potworów	118	118/1	0,0110	Rozbiórka sieci elektroenergetycznej kablowej SN
39.	022401_5 Bardo – Obszar Wiejski	0008 Potworów	118	118/1	0,0157	Budowa sieci wodociągowej własności ZWiK sp zo.o. w Nowej Rudzie
40.	022401_5 Bardo – Obszar Wiejski	0008 Potworów	118	118/1	0,0050	Rozbiórka sieci wodociągowej własności ZWiK sp zo.o. w Nowej Rudzie
41.	022401_5 Bardo – Obszar Wiejski	0008 Potworów	118	118/1	0,1351	Budowa sieci elektroenergetycznej napowietrznej WN
42.	022401_5 Bardo – Obszar Wiejski	0008 Potworów	118	118/1	0,1351	Rozbiórka sieci elektroenergetycznej napowietrznej WN
43.	022401_5 Bardo – Obszar Wiejski	0008 Potworów	120	120/1	0,0068	Budowa sieci elektroenergetycznej kablowej nn
44.	022401_5 Bardo – Obszar Wiejski	0008 Potworów	120	120/1	0,0066	Budowa sieci elektroenergetycznej kablowej SN

Wrocław/34445719

S3B 1

eprasa.pl 541f965d16

45.	022401_5 Bardo – Obszar Wiejski	0008 Potworów	120	120/1	0,0085	Budowa sieci wodociągowej własności ZWiK sp zo.o. w Nowej Rudzie
46.	022401_5 Bardo – Obszar Wiejski	0008 Potworów	120	120/1	0,0113	Rozbiórka sieci elektroenergetycznej kablowej nN
47.	022401_5 Bardo – Obszar Wiejski	0008 Potworów	120	120/1	0,0812	Budowa sieci elektroenergetycznej napowietrznej WN
48.	022401_5 Bardo – Obszar Wiejski	0008 Potworów	120	120/1	0,0812	Rozbiórka sieci elektroenergetycznej napowietrznej WN
49.	022401_5 Bardo – Obszar Wiejski	0008 Potworów	120	120/1	0,0063	Rozbiórka sieci elektroenergetycznej kablowej SN
50.	022401_5 Bardo – Obszar Wiejski	0008 Potworów	126	126/2	0,0059	Budowa sieci elektroenergetycznej kablowej SN
51.	022401_5 Bardo – Obszar Wiejski	0008 Potworów	126	126/2	0,0054	Budowa zjazdu zwykłego z drogi gminnej bez numeru, oznaczonej jako JD 2P, na działkę nr 126/2
52.	022401_5 Bardo – Obszar Wiejski	0008 Potworów	126	126/2	0,0040	Przebudowa rowu melioracyjnego, poprzez rozbiórkę przepustu
53.	022401_5 Bardo – Obszar Wiejski	0008 Potworów	127	127/4	0,0020	Budowa sieci elektroenergetycznej kablowej SN
54.	022401_5 Bardo – Obszar Wiejski	0008 Potworów	129	129/4	0,0002	Rozbiórka sieci elektroenergetycznej napowietrznej nN
55.	022401_5 Bardo – Obszar Wiejski	0008 Potworów	129	129/4	0,0002	Budowa sieci elektroenergetycznej kablowej SN
56.	022401_5 Bardo – Obszar Wiejski	0008 Potworów	129	129/4	0,0002	Budowa sieci elektroenergetycznej kablowej SN
57.	022401_5 Bardo – Obszar Wiejski	0008 Potworów	129	129/4	0,0061	Budowa zjazdu zwykłego z drogi powiatowej nr 3149D na działkę nr 129/4
58.	022401_5 Bardo – Obszar Wiejski	0008 Potworów	129	129/4	0,0017	Rozbiórka sieci elektroenergetycznej kablowej SN napowietrznej
59.	022401_5 Bardo – Obszar Wiejski	0008 Potworów	129	129/4	0,0115	Rozbiórka sieci elektroenergetycznej kablowej SN napowietrznej
60.	022401_5 Bardo – Obszar Wiejski	0008 Potworów	133	133/3	0,0056	Budowa zjazdu zwykłego z drogi gminnej bez numeru, oznaczonej jako JD 2.1P, na działkę nr 133/3
61.	022401_5 Bardo – Obszar Wiejski	0008 Potworów	134	134/3	0,0068	Budowa zjazdu zwykłego z drogi gminnej bez numeru, oznaczonej jako JD 2.1P, na działkę nr 134/3
62.	022401_5 Bardo – Obszar Wiejski	0008 Potworów	135	135/3	0,0074	Budowa zjazdu zwykłego z drogi gminnej bez numeru, oznaczonej jako JD 2.1P, na działkę nr 135/3
63.	022401_5 Bardo – Obszar Wiejski	0008 Potworów	137	137/4	0,0044	Budowa sieci elektroenergetycznej napowietrznej SN
64.	022401_5 Bardo – Obszar Wiejski	0008 Potworów	137	137/4	0,0004	Rozbiórka sieci elektroenergetycznej napowietrznej SN
65.	022401_5 Bardo – Obszar Wiejski	0008 Potworów	137	137/4	0,0033	Budowa sieci elektroenergetycznej kablowej SN
66.	022401_5 Bardo – Obszar Wiejski	0008 Potworów	137	137/4	0,0057	Budowa zjazdu zwykłego z drogi gminnej bez numeru, oznaczonej jako JD 2.1P, na działkę nr 137/4
67.	022401_5 Bardo – Obszar Wiejski	0008 Potworów	137	137/4	**0,0066**	**Rozbiórka sieci elektroenergetycznej napowietrznej SN**
68.	022401_5 Bardo – Obszar Wiejski	0008 Potworów	137	137/4	**0,0066**	**Budowa sieci elektroenergetycznej napowietrznej SN**
69.	022401_5 Bardo – Obszar Wiejski	0008 Potworów	137	137/4	0,0003	Budowa sieci elektroenergetycznej kablowej SN
70.	022401_5 Bardo – Obszar Wiejski	0008 Potworów	137	137/4	**0,0003**	**Rozbiórka sieci elektroenergetycznej napowietrznej SN**
71.	022401_5 Bardo – Obszar Wiejski	0008 Potworów	137	137/4	**0,0003**	**Budowa sieci elektroenergetycznej napowietrznej SN**
72.	022401_5 Bardo – Obszar Wiejski	0008 Potworów	137	137/4	0,0034	Budowa sieci elektroenergetycznej kablowej SN
73.	022401_5 Bardo – Obszar Wiejski	0008 Potworów	138	138/4	**0,0070**	**Rozbiórka sieci elektroenergetycznej napowietrznej SN**
74.	022401_5 Bardo – Obszar Wiejski	0008 Potworów	138	138/4	**0,0070**	**Budowa sieci elektroenergetycznej napowietrznej SN**
75.	022401_5 Bardo – Obszar Wiejski	0008 Potworów	138	138/4	0,0013	Budowa zjazdu zwykłego z drogi gminnej bez numeru, oznaczonej jako JD 2P, na działkę nr 138/4
76.	022401_5 Bardo – Obszar Wiejski	0008 Potworów	138	138/4	0,0005	Budowa sieci elektroenergetycznej kablowej SN
77.	022401_5 Bardo – Obszar Wiejski	0008 Potworów	171	-	0,0614	Budowa sieci elektroenergetycznej napowietrznej WN
78.	022401_5 Bardo – Obszar Wiejski	0008 Potworów	171	-	0,0614	Rozbiórka sieci elektroenergetycznej napowietrznej WN
79.	022401_5 Bardo – Obszar Wiejski	0008 Potworów	184/3	-	0,1893	Budowa sieci elektroenergetycznej napowietrznej WN
80.	022401_5 Bardo – Obszar Wiejski	0008 Potworów	184/3	-	0,1893	Rozbiórka sieci elektroenergetycznej napowietrznej WN
81.	022401_5 Bardo – Obszar Wiejski	0008 Potworów	184/4	-	0,0048	Budowa sieci elektroenergetycznej napowietrznej WN
82.	022401_5 Bardo – Obszar Wiejski	0008 Potworów	184/4	-	0,0048	Rozbiórka sieci elektroenergetycznej napowietrznej WN
83.	022401_5 Bardo – Obszar Wiejski	0008 Potworów	185	-	0,0545	Budowa sieci elektroenergetycznej napowietrznej WN
84.	022401_5 Bardo – Obszar Wiejski	0008 Potworów	185	-	0,0545	Rozbiórka sieci elektroenergetycznej napowietrznej WN
85.	022401_5 Bardo – Obszar Wiejski	0008 Potworów	188	-	0,0229	Budowa sieci elektroenergetycznej napowietrznej WN
86.	022401_5 Bardo – Obszar Wiejski	0008 Potworów	188	-	0,0229	Rozbiórka sieci elektroenergetycznej napowietrznej WN
87.	022401_5 Bardo – Obszar Wiejski	0008 Potworów	350	-	0,0188	Budowa sieci elektroenergetycznej napowietrznej WN
88.	022401_5 Bardo – Obszar Wiejski	0008 Potworów	350	-	0,0188	Rozbiórka sieci elektroenergetycznej napowietrznej WN
89.	022401_5 Bardo – Obszar Wiejski	0008 Potworów	360	-	0,0821	Budowa sieci elektroenergetycznej napowietrznej WN
90.	022401_5 Bardo – Obszar Wiejski	0008 Potworów	360	-	0,0821	Rozbiórka sieci elektroenergetycznej napowietrznej WN
91.	022401_5 Bardo – Obszar Wiejski	0008 Potworów	361	361/3	0,0124	Budowa sieci teletechnicznej kablowej Orange
92.	022401_5 Bardo – Obszar Wiejski	0008 Potworów	361	361/3	0,1279	Budowa sieci elektroenergetycznej napowietrznej WN
93.	022401_5 Bardo – Obszar Wiejski	0008 Potworów	361	361/3	0,1279	Rozbiórka sieci elektroenergetycznej napowietrznej WN
94.	022401_5 Bardo – Obszar Wiejski	0008 Potworów	361	361/3	0,1304	Rozbiórka sieci elektroenergetycznej napowietrznej WN
95.	022401_5 Bardo – Obszar Wiejski	0008 Potworów	361	361/3	0,1304	Budowa sieci elektroenergetycznej napowietrznej WN
96.	022401_5 Bardo – Obszar Wiejski	0008 Potworów	420/2	420/5	0,0039	Budowa zjazdu zwykłego z drogi gminnej bez numeru, oznaczonej jako JD 3.1L, na działkę nr 420/5
97.	022401_5 Bardo – Obszar Wiejski	0008 Potworów	428	-	0,1200	Budowa sieci elektroenergetycznej napowietrznej WN
98.	022401_5 Bardo – Obszar Wiejski	0008 Potworów	428	-	0,1200	Rozbiórka sieci elektroenergetycznej napowietrznej WN
99.	022401_5 Bardo – Obszar Wiejski	0008 Potworów	429	429/2	0,0146	Budowa sieci teletechnicznej kablowej Orange
100.	022401_5 Bardo – Obszar Wiejski	0008 Potworów	429	429/2	0,0001	Przebudowa rowu melioracyjnego
101.	022401_5 Bardo – Obszar Wiejski	0008 Potworów	430/1	430/13	0,0044	Budowa sieci teletechnicznej kablowej Orange
102.	022401_5 Bardo – Obszar Wiejski	0008 Potworów	430/1	430/13	0,0044	Budowa zjazdu zwykłego z drogi powiatowej nr 3149D na działkę nr 430/13
103.	022401_5 Bardo – Obszar Wiejski	0008 Potworów	430/1	430/13	0,0077	Rozbiórka sieci wodociągowej
104.	022401_5 Bardo – Obszar Wiejski	0008 Potworów	430/1	430/13	0,0073	Budowa sieci wodociągowej własności ZWiK sp zo.o. w Nowej Rudzie
105.	022401_5 Bardo – Obszar Wiejski	0008 Potworów	430/1	430/13	0,0119	Budowa sieci wodociągowej własności ZWiK sp zo.o. w Nowej Rudzie
106.	022401_5 Bardo – Obszar Wiejski	0008 Potworów	430/1	430/13	0,0227	Budowa sieci teletechnicznej kablowej Orange
107.	022401_5 Bardo – Obszar Wiejski	0008 Potworów	430/1	430/13	0,3875	Budowa sieci elektroenergetycznej napowietrznej WN
108.	022401_5 Bardo – Obszar Wiejski	0008 Potworów	430/1	430/13	0,3875	Rozbiórka sieci elektroenergetycznej napowietrznej WN
109.	022401_5 Bardo – Obszar Wiejski	0008 Potworów	430/1	430/8	0,0076	Budowa sieci wodociągowej własności ZWiK sp zo.o. w Nowej Rudzie
110.	022401_5 Bardo – Obszar Wiejski	0008 Potworów	430/1	430/8	0,0057	Budowa zjazdu zwykłego z drogi gminnej bez numeru, oznaczonej jako JD 2.1L, na działkę nr 430/8
111.	022401_5 Bardo – Obszar Wiejski	0008 Potworów	430/1	430/8	0,0077	Rozbiórka sieci wodociągowej własności ZWiK sp zo.o. w Nowej Rudzie
112.	022401_5 Bardo – Obszar Wiejski	0008 Potworów	430/1	430/8	0,0108	Budowa sieci teletechnicznej kablowej Orange
113.	022401_5 Bardo – Obszar Wiejski	0008 Potworów	430/1	430/9	0,0027	Budowa zjazdu zwykłego z drogi gminnej bez numeru, oznaczonej jako JD 2.1L, na działkę nr 430/9
114.	022401_5 Bardo – Obszar Wiejski	0008 Potworów	430/1	430/9	0,0060	Budowa sieci elektroenergetycznej kablowej SN
115.	022401_5 Bardo – Obszar Wiejski	0008 Potworów	430/1	430/9	0,0214	Rozbiórka sieci wodociągowej własności ZWiK sp zo.o. w Nowej Rudzie
116.	022401_5 Bardo – Obszar Wiejski	0008 Potworów	430/1	430/9	0,0065	Budowa sieci elektroenergetycznej kablowej SN
117.	022401_5 Bardo – Obszar Wiejski	0008 Potworów	430/1	430/9	0,0169	Budowa sieci teletechnicznej kablowej Orange
118.	022401_5 Bardo – Obszar Wiejski	0008 Potworów	430/1	430/9	0,2060	Budowa sieci elektroenergetycznej napowietrznej WN
119.	022401_5 Bardo – Obszar Wiejski	0008 Potworów	430/1	430/9	0,2060	Rozbiórka sieci elektroenergetycznej napowietrznej WN
120.	022401_5 Bardo – Obszar Wiejski	0008 Potworów	430/1	430/9	0,0208	Budowa sieci wodociągowej własności ZWiK sp zo.o. w Nowej Rudzie
121.	022401_5 Bardo – Obszar Wiejski	0008 Potworów	431	431/3	0,0059	Budowa zjazdu zwykłego z drogi gminnej bez numeru, oznaczonej jako JD 2.1P, na działkę nr 431/3
122.	022401_5 Bardo – Obszar Wiejski	0008 Potworów	431	431/3	**0,0069**	**Rozbiórka sieci elektroenergetycznej napowietrznej SN**
123.	022401_5 Bardo – Obszar Wiejski	0008 Potworów	431	431/3	**0,0069**	**Budowa sieci elektroenergetycznej napowietrznej SN**
124.	022401_5 Bardo – Obszar Wiejski	0008 Potworów	432	432/3	0,0066	Budowa zjazdu zwykłego z drogi gminnej bez numeru, oznaczonej jako JD 2.1P, na działkę nr 432/3
125.	022401_5 Bardo – Obszar Wiejski	0008 Potworów	433	433/3	0,0062	Budowa zjazdu zwykłego z drogi gminnej bez numeru, oznaczonej jako JD 2.1P, na działkę nr 433/3
126.	022401_5 Bardo – Obszar Wiejski	0008 Potworów	433	433/3	0,0029	Budowa sieci elektroenergetycznej kablowej SN
127.	022401_5 Bardo – Obszar Wiejski	0008 Potworów	433	433/3	0,0021	Budowa sieci elektroenergetycznej kablowej nn
128.	022401_5 Bardo – Obszar Wiejski	0008 Potworów	434	434/2	**0,0061**	**Rozbiórka sieci elektroenergetycznej napowietrznej SN**
129.	022401_5 Bardo – Obszar Wiejski	0008 Potworów	434	434/2	**0,0061**	**Budowa sieci elektroenergetycznej napowietrznej SN**
130.	022401_5 Bardo – Obszar Wiejski	0008 Potworów	434	434/2	0,0026	Budowa zjazdu zwykłego z drogi powiatowej nr 3149D na działkę nr 434/2
131.	022401_5 Bardo – Obszar Wiejski	0008 Potworów	434	434/2	0,0049	Budowa sieci elektroenergetycznej kablowej nn
132.	022401_5 Bardo – Obszar Wiejski	0008 Potworów	434	434/2	0,0016	Rozbiórka sieci elektroenergetycznej napowietrznej nn
133.	022401_5 Bardo – Obszar Wiejski	0008 Potworów	434	434/2	0,0049	Budowa sieci elektroenergetycznej kablowej nn
134.	022401_5 Bardo – Obszar Wiejski	0009 Przyłęk	500	500/4	0,0138	Budowa sieci elektroenergetycznej kablowej nn
135.	**022401_5 Bardo – Obszar Wiejski**	**0009 Przyłęk**	**361**	**-**	**0,0030**	**Budowa sieci elektroenergetycznej kablowej nn**
136.	022401_5 Bardo – Obszar Wiejski	0009 Przyłęk	362	-	0,0018	Budowa sieci elektroenergetycznej kablowej nn
137.	022401_5 Bardo – Obszar Wiejski	0009 Przyłęk	370	370/2	0,0002	Budowa sieci teletechnicznej kablowej Orange
138.	022401_5 Bardo – Obszar Wiejski	0009 Przyłęk	370	370/2	0,0004	Rozbiórka sieci teletechnicznej kablowej
139.	022401_5 Bardo – Obszar Wiejski	0009 Przyłęk	374	374/2	0,0044	Budowa sieci wodociągowej własności ZWiK sp zo.o. w Nowej Rudzie
140.	022401_5 Bardo – Obszar Wiejski	0009 Przyłęk	374	374/2	0,0004	Budowa zjazdu zwykłego z drogi gminnej bez numeru, oznaczonej jako JD 2L, na działkę nr 374/2
141.	022401_5 Bardo – Obszar Wiejski	0009 Przyłęk	384	-	0,0005	Budowa sieci wodociągowej własności ZWiK sp zo.o. w Nowej Rudzie
142.	022401_5 Bardo – Obszar Wiejski	0009 Przyłęk	385	385/3	0,0040	Budowa zjazdu zwykłego bez numeru, oznaczonej jako JD 2L, na działkę nr 385/3
143.	022401_5 Bardo – Obszar Wiejski	0009 Przyłęk	385	385/3	0,0021	Rozbiórka sieci wodociągowej własności ZWiK sp zo.o. w Nowej Rudzie
144.	022401_5 Bardo – Obszar Wiejski	0009 Przyłęk	385	385/3	0,0042	Budowa sieci wodociągowej
145.	022401_5 Bardo – Obszar Wiejski	0009 Przyłęk	385	385/4	0,0030	Budowa zjazdu zwykłego z drogi gminnej bez numeru, oznaczonej jako JD 2L, na działkę nr 385/4
146.	022401_5 Bardo – Obszar Wiejski	0009 Przyłęk	386/2	386/6	0,0081	Budowa zjazdu zwykłego z drogi gminnej bez numeru, oznaczonej jako JD 2L, na działkę nr 386/6
147.	022401_5 Bardo – Obszar Wiejski	0009 Przyłęk	387	387/3	0,0050	Budowa zjazdu zwykłego z drogi gminnej bez numeru, oznaczonej jako JD 1P, na działkę nr 387/3
148.	022401_5 Bardo – Obszar Wiejski	0009 Przyłęk	389	389/3	0,0062	Budowa zjazdu zwykłego z drogi gminnej bez numeru, oznaczonej jako JD 2P, na działkę nr 389/3
149.	022401_5 Bardo – Obszar Wiejski	0009 Przyłęk	395/2	395/5	0,0043	Budowa zjazdu zwykłego z drogi gminnej bez numeru, oznaczonej jako JD 1P, na działkę nr 395/5
150.	022401_5 Bardo – Obszar Wiejski	0009 Przyłęk	396	396/3	0,0064	Budowa zjazdu zwykłego z drogi gminnej bez numeru, oznaczonej jako JD 1P, na działkę nr 396/3
151.	022401_5 Bardo – Obszar Wiejski	0009 Przyłęk	397	397/3	0,0077	Budowa zjazdu zwykłego z drogi gminnej bez numeru, oznaczonej jako JD 1P, na działkę nr 397/3
152.	022401_5 Bardo – Obszar Wiejski	0009 Przyłęk	398	398/3	0,0073	Budowa zjazdu zwykłego z drogi gminnej bez numeru, oznaczonej jako JD 1P, na działkę nr 398/3
153.	022401_5 Bardo – Obszar Wiejski	0009 Przyłęk	399	399/2	0,0042	Budowa zjazdu zwykłego z drogi gminnej bez numeru, oznaczonej jako JD 1P, na działkę nr 399/2
154.	022401_5 Bardo – Obszar Wiejski	0009 Przyłęk	400/3	400/6	0,0058	Budowa zjazdu zwykłego z drogi gminnej bez numeru, oznaczonej jako JD 1P, na działkę nr 400/6
155.	022401_5 Bardo – Obszar Wiejski	0009 Przyłęk	400/4	400/8	0,0044	Budowa zjazdu zwykłego z drogi gminnej bez numeru, oznaczonej jako JD 1P, na działkę nr 400/8
156.	022401_5 Bardo – Obszar Wiejski	0009 Przyłęk	411/6	411/11	0,0004	Budowa sieci teletechnicznej kablowej Orange
157.	022401_5 Bardo – Obszar Wiejski	0009 Przyłęk	411/6	411/11	0,0160	Rozbiórka sieci elektroenergetycznej napowietrznej WN
158.	022401_5 Bardo – Obszar Wiejski	0009 Przyłęk	411/6	411/11	0,0087	Budowa sieci elektroenergetycznej napowietrznej WN
159.	022401_5 Bardo – Obszar Wiejski	0009 Przyłęk	411/9	411/13	0,0037	Budowa sieci teletechnicznej kablowej Orange
160.	022401_5 Bardo – Obszar Wiejski	0009 Przyłęk	411/9	411/13	**0,0319**	Rozbiórka sieci elektroenergetycznej napowietrznej WN
161.	022401_5 Bardo – Obszar Wiejski	0009 Przyłęk	411/9	411/13	**0,0690**	Budowa sieci elektroenergetycznej napowietrznej WN
162.	022401_5 Bardo – Obszar Wiejski	0009 Przyłęk	411/9	411/13	**0,2669**	Budowa sieci elektroenergetycznej napowietrznej WN
163.	**022401_5 Bardo – Obszar Wiejski**	**0009 Przyłęk**	**411/9**	**411/13**	**0,2669**	**Rozbiórka sieci elektroenergetycznej napowietrznej WN**
164.	022401_5 Bardo – Obszar Wiejski	0009 Przyłęk	412/1	-	0,0344	Budowa sieci elektroenergetycznej napowietrznej WN
165.	022401_5 Bardo – Obszar Wiejski	0009 Przyłęk	412/1	-	0,0344	Rozbiórka sieci elektroenergetycznej napowietrznej WN
166.	022401_5 Bardo – Obszar Wiejski	0009 Przyłęk	439	-	0,0035	Rozbiórka sieci wodociągowej własności Carota
167.	022401_5 Bardo – Obszar Wiejski	0009 Przyłęk	439	-	0,0042	Budowa sieci wodociągowej własności Carota
168.	022401_5 Bardo – Obszar Wiejski	0009 Przyłęk	439	-	0,0495	Budowa sieci elektroenergetycznej napowietrznej WN
169.	022401_5 Bardo – Obszar Wiejski	0009 Przyłęk	439	-	0,1623	Budowa sieci elektroenergetycznej napowietrznej WN
170.	022401_5 Bardo – Obszar Wiejski	0009 Przyłęk	439	-	0,0495	Rozbiórka sieci elektroenergetycznej napowietrznej WN
171.	022401_5 Bardo – Obszar Wiejski	0009 Przyłęk	439	-	0,1623	Rozbiórka sieci elektroenergetycznej napowietrznej WN
172.	022401_5 Bardo – Obszar Wiejski	0009 Przyłęk	440	440/3	0,0005	Budowa zjazdu zwykłego z drogi gminnej bez numeru, oznaczonej jako JD 3L, na działkę nr 520/4
173.	022401_5 Bardo – Obszar Wiejski	0009 Przyłęk	440	440/3	0,0030	Budowa zjazdu zwykłego z drogi gminnej bez numeru, oznaczonej jako JD 3L, na działkę nr 440/3
174.	022401_5 Bardo – Obszar Wiejski	0009 Przyłęk	440	440/4	0,1366	Rozbiórka sieci elektroenergetycznej napowietrznej WN
175.	022401_5 Bardo – Obszar Wiejski	0009 Przyłęk	440	440/4	0,1256	Rozbiórka sieci elektroenergetycznej napowietrznej WN
176.	022401_5 Bardo – Obszar Wiejski	0009 Przyłęk	440	440/4	0,1256	Budowa sieci elektroenergetycznej napowietrznej WN
177.	022401_5 Bardo – Obszar Wiejski	0009 Przyłęk	440	440/4	0,2264	Budowa sieci elektroenergetycznej napowietrznej WN
178.	**022401_5 Bardo – Obszar Wiejski**	**0009 Przyłęk**	**440**	**440/4**	**0,0012**	**Przebudowa rowu melioracyjnego**
179.	022401_5 Bardo – Obszar Wiejski	0009 Przyłęk	441/3	441/6	0,0044	Budowa zjazdu zwykłego z drogi gminnej bez numeru, oznaczonej jako JD 3L, na działkę nr 441/6
180.	022401_5 Bardo – Obszar Wiejski	0009 Przyłęk	441/4	441/9	0,0035	Budowa zjazdu zwykłego z drogi gminnej bez numeru, oznaczonej jako JD 3L, na działkę nr 441/9

Wrocław/34445721

eprasa.pl 541f965d16

181.	022401_5 Bardo – Obszar Wiejski	0009 Przyłęk	441/4	441/9	0,0202	Budowa sieci elektroenergetycznej napowietrznej WN
182.	022401_5 Bardo – Obszar Wiejski	0009 Przyłęk	441/4	441/9	0,0202	Rozbiórka sieci elektroenergetycznej napowietrznej WN
183.	022401_5 Bardo – Obszar Wiejski	0009 Przyłęk	442/1	442/7	0,1112	Budowa sieci elektroenergetycznej napowietrznej WN
184.	022401_5 Bardo – Obszar Wiejski	0009 Przyłęk	442/1	442/7	0,0268	Budowa sieci elektroenergetycznej napowietrznej WN
185.	**022401_5 Bardo – Obszar Wiejski**	**0009 Przyłęk**	**442/1**	**442/7**	**0,0191**	**Budowa sieci elektroenergetycznej napowietrznej WN**
186.	022401_5 Bardo – Obszar Wiejski	0009 Przyłęk	442/1	442/7	0,0191	Rozbiórka sieci elektroenergetycznej napowietrznej WN
187.	022401_5 Bardo – Obszar Wiejski	0009 Przyłęk	442/2	442/5	0,0038	Budowa zjazdu zwykłego z drogi gminnej bez numeru, oznaczonej jako JD 3L, na działkę nr 442/5
188.	022401_5 Bardo – Obszar Wiejski	0009 Przyłęk	442/2	442/5	0,0163	Budowa sieci elektroenergetycznej napowietrznej WN
189.	022401_5 Bardo – Obszar Wiejski	0009 Przyłęk	442/2	442/5	0,0514	Budowa sieci elektroenergetycznej napowietrznej WN
190.	022401_5 Bardo – Obszar Wiejski	0009 Przyłęk	442/2	442/5	0,0163	Rozbiórka sieci elektroenergetycznej napowietrznej WN
191.	022401_5 Bardo – Obszar Wiejski	0009 Przyłęk	443/2	443/4	0,0080	Budowa zjazdu zwykłego z drogi gminnej bez numeru, oznaczonej jako JD 1P, na działkę nr 443/4
192.	022401_5 Bardo – Obszar Wiejski	0009 Przyłęk	444/2	444/4	0,0058	Budowa zjazdu zwykłego z drogi gminnej bez numeru, oznaczonej jako JD 1P, na działkę nr 444/4
193.	022401_5 Bardo – Obszar Wiejski	0009 Przyłęk	446/10	446/15	**0,0245**	**Rozbiórka sieci elektroenergetycznej napowietrznej WN**
194.	022401_5 Bardo – Obszar Wiejski	0009 Przyłęk	446/10	446/15	**0,0245**	**Budowa sieci elektroenergetycznej napowietrznej WN**
195.	022401_5 Bardo – Obszar Wiejski	0009 Przyłęk	446/10	446/15	**0,1909**	**Budowa sieci elektroenergetycznej napowietrznej WN**
196.	022401_5 Bardo – Obszar Wiejski	0009 Przyłęk	446/7	-	**0,0155**	**Rozbiórka sieci elektroenergetycznej napowietrznej WN**
197.	022401_5 Bardo – Obszar Wiejski	0009 Przyłęk	446/7	-	**0,0155**	**Budowa sieci elektroenergetycznej napowietrznej WN**
198.	022401_5 Bardo – Obszar Wiejski	0009 Przyłęk	446/8	-	**0,3064**	**Rozbiórka sieci elektroenergetycznej napowietrznej WN**
199.	022401_5 Bardo – Obszar Wiejski	0009 Przyłęk	446/8	-	**0,3064**	**Budowa sieci elektroenergetycznej napowietrznej WN**
200.	022401_5 Bardo – Obszar Wiejski	0009 Przyłęk	482/4	-	0,0028	Budowa sieci elektroenergetycznej kablowej nn doziemnej
201.	022401_5 Bardo – Obszar Wiejski	0009 Przyłęk	482/4	-	0,0028	Rozbiórka sieci elektroenergetycznej napowietrznej nN
202.	022401_5 Bardo – Obszar Wiejski	0009 Przyłęk	482/4	-	**0,0072**	**Rozbiórka sieci elektroenergetycznej napowietrznej WN**
203.	022401_5 Bardo – Obszar Wiejski	0009 Przyłęk	482/4	-	**0,0072**	**Budowa sieci elektroenergetycznej napowietrznej WN**
204.	022401_5 Bardo – Obszar Wiejski	0009 Przyłęk	500	500/3	0,0006	Budowa sieci teletechnicznej kablowej Orange
205.	022401_5 Bardo – Obszar Wiejski	0009 Przyłęk	519	519/3	**0,0074**	**Rozbiórka sieci elektroenergetycznej napowietrznej WN**
206.	022401_5 Bardo – Obszar Wiejski	0009 Przyłęk	519	519/3	**0,0074**	**Budowa sieci elektroenergetycznej napowietrznej WN**
207.	022401_5 Bardo – Obszar Wiejski	0009 Przyłęk	519	519/3	0,0068	Budowa sieci elektroenergetycznej napowietrznej WN
208.	022401_5 Bardo – Obszar Wiejski	0009 Przyłęk	520	520/4	0,0023	Budowa zjazdu zwykłego z drogi gminnej bez numeru, oznaczonej jako JD 3L, na działkę nr 520/4
209.	022401_5 Bardo – Obszar Wiejski	0009 Przyłęk	522	-	0,0140	Budowa sieci elektroenergetycznej napowietrznej WN
210.	022401_5 Bardo – Obszar Wiejski	0009 Przyłęk	522	-	0,0140	Rozbiórka sieci elektroenergetycznej napowietrznej WN
211.	022401_5 Bardo – Obszar Wiejski	0009 Przyłęk	522	-	0,0141	Rozbiórka sieci elektroenergetycznej napowietrznej WN
212.	022401_5 Bardo – Obszar Wiejski	0009 Przyłęk	522	-	0,0172	Budowa sieci elektroenergetycznej napowietrznej WN
213.	**022401_5 Bardo – Obszar Wiejski**	**0009 Przyłęk**	**522**	**-**	**0,1100**	**Przebudowa rowu melioracyjnego**
214.	022401_5 Bardo – Obszar Wiejski	0009 Przyłęk	713	713/2	0,0042	Budowa zjazdu zwykłego z drogi gminnej bez numeru, oznaczonej jako JD 2P, na działkę nr 713/2
215.	022405_4 Ząbkowice Śląskie – Miasto	0045 Sadlno-13	1/3	1/7	0,0251	Rozbiórka sieci teletechnicznej kablowej
216.	022405_4 Ząbkowice Śląskie – Miasto	0045 Sadlno-13	1/3	1/7	0,0104	Rozbiórka sieci teletechnicznej kablowej
217.	022405_4 Ząbkowice Śląskie – Miasto	0045 Sadlno-13	1/3	1/7	0,0027	Budowa sieci teletechnicznej kablowej Orange
218.	022405_4 Ząbkowice Śląskie – Miasto	0045 Sadlno-13	1/3	1/7	0,0036	Budowa sieci teletechnicznej kablowej Orange
219.	022405_4 Ząbkowice Śląskie – Miasto	0045 Sadlno-13	47	-	0,0454	Budowa sieci elektroenergetycznej napowietrznej WN
220.	022405_4 Ząbkowice Śląskie – Miasto	0045 Sadlno-13	47	-	0,0454	Rozbiórka sieci elektroenergetycznej napowietrznej WN
221.	022405_4 Ząbkowice Śląskie – Miasto	0045 Sadlno-13	49	-	**0,0070**	**Rozbiórka sieci elektroenergetycznej napowietrznej SN**
222.	022405_4 Ząbkowice Śląskie – Miasto	0045 Sadlno-13	49	-	**0,0070**	**Budowa sieci elektroenergetycznej napowietrznej SN**
223.	022405_4 Ząbkowice Śląskie – Miasto	0045 Sadlno-13	49	-	0,0070	Rozbiórka sieci elektroenergetycznej napowietrznej SN
224.	022405_4 Ząbkowice Śląskie – Miasto	0045 Sadlno-13	49	-	0,1206	Budowa sieci elektroenergetycznej napowietrznej WN
225.	022405_4 Ząbkowice Śląskie – Miasto	0045 Sadlno-13	49	-	0,1206	Rozbiórka sieci elektroenergetycznej napowietrznej WN
226.	022405_4 Ząbkowice Śląskie – Miasto	0045 Sadlno-13	49	-	0,0130	Przebudowa rowu melioracyjnego
227.	022405_4 Ząbkowice Śląskie – Miasto	0045 Sadlno-13	50	50/5	0,0055	Budowa zjazdu zwykłego z drogi gminnej bez numeru, oznaczonej jako JD 7L, na działkę nr 50/5
228.	022405_4 Ząbkowice Śląskie – Miasto	0045 Sadlno-13	50	50/6	0,0008	Rozbiórka sieci elektroenergetycznej kablowej
229.	022405_4 Ząbkowice Śląskie – Miasto	0045 Sadlno-13	50	50/6	**0,0050**	**Rozbiórka sieci elektroenergetycznej napowietrznej SN**
230.	022405_4 Ząbkowice Śląskie – Miasto	0045 Sadlno-13	50	50/6	**0,0050**	**Budowa sieci elektroenergetycznej napowietrznej SN**
231.	022405_4 Ząbkowice Śląskie – Miasto	0045 Sadlno-13	50	50/6	0,0035	Budowa sieci elektroenergetycznej kablowej SN
232.	022405_4 Ząbkowice Śląskie – Miasto	0045 Sadlno-13	50	50/6	0,0042	Budowa zjazdu zwykłego z drogi gminnej bez numeru, oznaczonej jako JD 7L, na działkę nr 50/6
233.	022405_4 Ząbkowice Śląskie – Miasto	0045 Sadlno-13	50	50/6	0,1213	Budowa sieci elektroenergetycznej napowietrznej WN
234.	**022405_4 Ząbkowice Śląskie – Miasto**	**0045 Sadlno-13**	**50**	**50/6**	**0,1213**	**Rozbiórka sieci elektroenergetycznej napowietrznej WN**
235.	022405_4 Ząbkowice Śląskie – Miasto	0045 Sadlno-13	51	51/4	0,0062	Budowa sieci elektroenergetycznej kablowej SN
236.	022405_4 Ząbkowice Śląskie – Miasto	0045 Sadlno-13	51	51/4	0,0037	Budowa zjazdu zwykłego z drogi gminnej bez numeru, oznaczonej jako JD 7L, na działkę nr 51/4
237.	022405_4 Ząbkowice Śląskie – Miasto	0045 Sadlno-13	51	51/4	0,1118	Rozbiórka sieci elektroenergetycznej napowietrznej WN
238.	022405_4 Ząbkowice Śląskie – Miasto	0045 Sadlno-13	51	51/4	0,0673	Budowa sieci elektroenergetycznej napowietrznej WN
239.	022405_4 Ząbkowice Śląskie – Miasto	0045 Sadlno-13	51	51/5	0,0006	Budowa zjazdu zwykłego z drogi gminnej bez numeru, oznaczonej jako JD 6P, na działkę nr 51/5
240.	022405_4 Ząbkowice Śląskie – Miasto	0045 Sadlno-13	51	51/5	0,0030	Budowa sieci elektroenergetycznej kablowej nn
241.	022405_4 Ząbkowice Śląskie – Miasto	0045 Sadlno-13	52	52/3	0,0064	Budowa sieci elektroenergetycznej kablowej nn
242.	022405_4 Ząbkowice Śląskie – Miasto	0045 Sadlno-13	52	52/3	0,0042	Budowa zjazdu zwykłego z drogi gminnej bez numeru, oznaczonej jako JD 6P, na działkę nr 52/3
243.	022405_4 Ząbkowice Śląskie – Miasto	0045 Sadlno-13	52	52/3	0,0035	Przebudowa rowu melioracyjnego
244.	022405_4 Ząbkowice Śląskie – Miasto	0045 Sadlno-13	53	53/3	0,0036	Budowa sieci elektroenergetycznej kablowej SN
245.	022405_4 Ząbkowice Śląskie – Miasto	0045 Sadlno-13	53	53/3	0,0040	Budowa zjazdu zwykłego z drogi gminnej bez numeru, oznaczonej jako JD 6P, na działkę nr 53/3
246.	022405_4 Ząbkowice Śląskie – Miasto	0045 Sadlno-13	53	53/3	0,0029	Rozbiórka sieci elektroenergetycznej napowietrznej SN
247.	022405_4 Ząbkowice Śląskie – Miasto	0045 Sadlno-13	53	53/3	0,0005	Budowa sieci elektroenergetycznej kablowej nn
248.	022405_4 Ząbkowice Śląskie – Miasto	0045 Sadlno-13	53	53/3	0,0260	Budowa sieci elektroenergetycznej napowietrznej WN
249.	022405_4 Ząbkowice Śląskie – Miasto	0045 Sadlno-13	53	53/3	**0,0128**	**Rozbiórka sieci elektroenergetycznej napowietrznej SN**
250.	022405_4 Ząbkowice Śląskie – Miasto	0045 Sadlno-13	53	53/3	**0,0128**	**Budowa sieci elektroenergetycznej napowietrznej SN**
251.	022405_4 Ząbkowice Śląskie – Miasto	0045 Sadlno-13	71/1	71/10	0,0004	Budowa zjazdu zwykłego z drogi gminnej bez numeru, oznaczonej jako JD 6P, na działkę nr 71/10
252.	022405_4 Ząbkowice Śląskie – Miasto	0045 Sadlno-13	71/1	71/9	0,0044	Budowa zjazdu zwykłego z drogi gminnej bez numeru, oznaczonej jako JD 7L, na działkę nr 71/9
253.	022405_4 Ząbkowice Śląskie – Miasto	0045 Sadlno-13	71/1	71/10	0,0133	Przebudowa rowu melioracyjnego
254.	022405_4 Ząbkowice Śląskie – Miasto	0045 Sadlno-13	71/1	71/9	0,0299	Przebudowa rowu melioracyjnego
255.	022405_4 Ząbkowice Śląskie – Miasto	0046 Sadlno-14	15	15/3	0,0035	Budowa zjazdu zwykłego z drogi gminnej na działkę nr 15/3
256.	022405_4 Ząbkowice Śląskie – Miasto	0046 Sadlno-14	32/2	32/4	0,0051	Budowa sieci teletechnicznej kablowej Orange
257.	022405_4 Ząbkowice Śląskie – Miasto	0046 Sadlno-14	32/2	32/4	0,0011	Budowa zjazdu zwykłego z drogi wojewódzkiej nr 382 na działkę nr 32/4
258.	022405_4 Ząbkowice Śląskie – Miasto	0047 Sadlno-15	15	15/2	0,0004	Budowa sieci teletechnicznej kablowej Orange
259.	022405_4 Ząbkowice Śląskie – Miasto	0047 Sadlno-15	15	15/2	0,0001	Budowa sieci teletechnicznej kablowej Orange
260.	022405_4 Ząbkowice Śląskie – Miasto	0047 Sadlno-15	15	15/2	0,0007	Budowa sieci teletechnicznej kablowej Orange
261.	022405_4 Ząbkowice Śląskie – Miasto	0047 Sadlno-15	16	16/2	0,0026	Budowa sieci teletechnicznej kablowej Orange
262.	022405_4 Ząbkowice Śląskie – Miasto	0047 Sadlno-15	16	16/2	0,0026	Budowa zjazdu zwykłego z drogi wojewódzkiej nr 396 (dawnej drogi wojewódzkiej nr 385) na działkę nr 16/2
263.	022405_4 Ząbkowice Śląskie – Miasto	0047 Sadlno-15	17	17/2	0,0006	Budowa zjazdu zwykłego z drogi wojewódzkiej nr 396 (dawnej drogi wojewódzkiej nr 385) na działkę nr 17/2
264.	022405_4 Ząbkowice Śląskie – Miasto	0047 Sadlno-15	17	17/2	0,0145	Budowa sieci teletechnicznej kablowej Orange
265.	022405_4 Ząbkowice Śląskie – Miasto	0047 Sadlno-15	20	20/4	0,0061	Budowa zjazdu zwykłego z drogi gminnej bez numeru, oznaczonej jako JD 10P, na działkę nr 20/4
266.	022405_4 Ząbkowice Śląskie – Miasto	0047 Sadlno-15	4	-	0,0004	Budowa zjazdu zwykłego z drogi wojewódzkiej nr 396 (dawnej drogi wojewódzkiej nr 385) na działkę nr 4
267.	022405_4 Ząbkowice Śląskie – Miasto	0047 Sadlno-15	5	5/2	0,0002	Budowa sieci elektroenergetycznej kablowej nn
268.	022405_4 Ząbkowice Śląskie – Miasto	0047 Sadlno-15	5	5/2	0,0029	Budowa sieci teletechnicznej kablowej Orange
269.	022405_4 Ząbkowice Śląskie – Miasto	0048 Sadlno-16	17	17/3	0,0064	Budowa zjazdu zwykłego z drogi gminnej bez numeru, oznaczonej jako JD 7P, na działkę nr 17/3
270.	022405_4 Ząbkowice Śląskie – Miasto	0048 Sadlno-16	17	17/3	0,0196	Budowa kanalizacji deszczowej
271.	022405_4 Ząbkowice Śląskie – Miasto	0048 Sadlno-16	19	19/3	0,0058	Budowa zjazdu zwykłego z drogi gminnej bez numeru, oznaczonej jako JD 7P, na działkę nr 19/3
272.	022405_4 Ząbkowice Śląskie – Miasto	0048 Sadlno-16	19	19/3	0,0058	Budowa kanalizacji deszczowej
273.	022405_4 Ząbkowice Śląskie – Miasto	0048 Sadlno-16	20	20/3	0,0056	Budowa zjazdu zwykłego z drogi gminnej bez numeru, oznaczonej jako JD 7P, na działkę nr 20/3
274.	022405_4 Ząbkowice Śląskie – Miasto	0048 Sadlno-16	20	20/3	0,0566	Budowa kanalizacji deszczowej
275.	022405_4 Ząbkowice Śląskie – Miasto	0048 Sadlno-16	20	20/3	0,0020	Rozbiórka kanalizacji deszczowej
276.	022405_4 Ząbkowice Śląskie – Miasto	0048 Sadlno-16	21	21/2	0,0161	Budowa sieci teletechnicznej kablowej Orange
277.	022405_4 Ząbkowice Śląskie – Miasto	0048 Sadlno-16	21	21/2	0,0166	Rozbiórka sieci teletechnicznej kablowej
278.	022405_4 Ząbkowice Śląskie – Miasto	0048 Sadlno-16	21	21/3	0,0046	Rozbiórka sieci teletechnicznej kablowej
279.	022405_4 Ząbkowice Śląskie – Miasto	0048 Sadlno-16	21	21/3	0,0049	Budowa sieci teletechnicznej kablowej Orange
280.	022405_4 Ząbkowice Śląskie – Miasto	0049 Sadlno-17	2/2	2/4	0,4829	Budowa sieci elektroenergetycznej napowietrznej WN
281.	022405_4 Ząbkowice Śląskie – Miasto	0049 Sadlno-17	2/2	2/4	0,0519	Rozbiórka sieci elektroenergetycznej napowietrznej WN
282.	022405_4 Ząbkowice Śląskie – Miasto	0049 Sadlno-17	2/2	2/4	0,1008	Budowa sieci elektroenergetycznej napowietrznej WN
283.	022405_4 Ząbkowice Śląskie – Miasto	0049 Sadlno-17	6	6/4	0,0059	Rozbiórka sieci elektroenergetycznej napowietrznej WN
284.	022405_4 Ząbkowice Śląskie – Miasto	0049 Sadlno-17	6	6/4	0,0052	Budowa sieci teletechnicznej kablowej Orange
285.	022405_4 Ząbkowice Śląskie – Miasto	0049 Sadlno-17	6	6/4	0,0191	Budowa sieci teletechnicznej kablowej Orange
286.	022405_4 Ząbkowice Śląskie – Miasto	0049 Sadlno-17	6	6/4	0,1076	Budowa sieci elektroenergetycznej napowietrznej WN
287.	022405_4 Ząbkowice Śląskie – Miasto	0049 Sadlno-17	7	-	0,0038	Budowa sieci teletechnicznej kablowej Orange
288.	022405_4 Ząbkowice Śląskie – Miasto	0049 Sadlno-17	7	-	0,0225	Budowa zjazdu zwykłego z drogi wojewódzkiej nr 382 na działkę nr 7
289.	022405_4 Ząbkowice Śląskie – Miasto	0049 Sadlno-17	8	8/2	0,0085	Budowa sieci teletechnicznej kablowej Orange
290.	022405_5 Ząbkowice Śląskie – Obszar Wiejski	0001 Bobolice	354/25	**354/33**	0,0022	Rozbiórka sieci gazociągowej średniego podwyższonego ciśnienia
291.	022405_5 Ząbkowice Śląskie – Obszar Wiejski	0001 Bobolice	354/25	**354/33**	0,0003	Budowa sieci teletechnicznej kablowej Orange
292.	022405_5 Ząbkowice Śląskie – Obszar Wiejski	0001 Bobolice	354/25	354/34	0,0001	Budowa sieci teletechnicznej kablowej Orange
293.	022405_5 Ząbkowice Śląskie – Obszar Wiejski	0001 Bobolice	354/25	**354/33**	0,0007	Rozbiórka sieci gazociągowej średniego podwyższonego ciśnienia
294.	022405_5 Ząbkowice Śląskie – Obszar Wiejski	0001 Bobolice	354/25	354/34	0,0149	Budowa sieci teletechnicznej kablowej Orange
295.	022405_5 Ząbkowice Śląskie – Obszar Wiejski	0001 Bobolice	354/25	**354/33**	0,0147	Budowa sieci gazociągowej średniego podwyższonego ciśnienia
296.	022405_5 Ząbkowice Śląskie – Obszar Wiejski	0001 Bobolice	354/25	**354/33**	0,0152	Budowa sieci teletechnicznej kablowej Orange
297.	022405_5 Ząbkowice Śląskie – Obszar Wiejski	0001 Bobolice	354/25	**354/33**	0,0131	Budowa sieci teletechnicznej kablowej Orange
298.	022405_5 Ząbkowice Śląskie – Obszar Wiejski	0001 Bobolice	355/32	-	0,0002	Budowa sieci elektroenergetycznej kablowej nn
299.	022405_5 Ząbkowice Śląskie – Obszar Wiejski	0001 Bobolice	355/33	355/35	0,0011	Budowa sieci elektroenergetycznej kablowej nn
300.	022405_5 Ząbkowice Śląskie – Obszar Wiejski	0001 Bobolice	355/33	355/35	0,0011	Rozbiórka sieci kanalizacji sanitarnej tłocznej
301.	022405_5 Ząbkowice Śląskie – Obszar Wiejski	0001 Bobolice	355/33	355/35	0,0038	Rozbiórka sieci wodociągowej własności PWiK „Delifn" Ząbkowice Śl.
302.	022405_5 Ząbkowice Śląskie – Obszar Wiejski	0001 Bobolice	355/33	355/35	0,0103	Budowa sieci kanalizacji sanitarnej tłocznej
303.	022405_5 Ząbkowice Śląskie – Obszar Wiejski	0001 Bobolice	355/33	355/35	0,0114	Budowa sieci wodociągowej własności PWiK „Delifn" Ząbkowice Śl.
304.	022405_5 Ząbkowice Śląskie – Obszar Wiejski	0001 Bobolice	356	356/5	0,0081	Rozbiórka sieci wodociągowej własności PWiK „Delifn" Ząbkowice Śl.
305.	022405_5 Ząbkowice Śląskie – Obszar Wiejski	0001 Bobolice	356	356/5	0,0053	Rozbiórka sieci kanalizacji sanitarnej tłocznej
306.	022405_5 Ząbkowice Śląskie – Obszar Wiejski	0001 Bobolice	356	356/5	0,0393	Budowa sieci wodociągowej własności PWiK „Delifn" Ząbkowice Śl.
307.	022405_5 Ząbkowice Śląskie – Obszar Wiejski	0001 Bobolice	356	356/5	0,0194	Budowa sieci gazociągowej średniego podwyższonego ciśnienia
308.	022405_5 Ząbkowice Śląskie – Obszar Wiejski	0001 Bobolice	356	356/5	0,0342	Budowa sieci kanalizacji sanitarnej tłocznej
309.	022405_5 Ząbkowice Śląskie – Obszar Wiejski	0001 Bobolice	356	356/5	0,0097	Budowa zjazdu zwykłego z drogi powiatowej nr 3070D na działkę nr 356/5
310.	022405_5 Ząbkowice Śląskie – Obszar Wiejski	0001 Bobolice	367	367/2	0,0004	Budowa sieci wodociągowej
311.	022405_5 Ząbkowice Śląskie – Obszar Wiejski	0001 Bobolice	367	367/2	0,0003	Budowa sieci kanalizacji sanitarnej tłocznej
312.	022405_5 Ząbkowice Śląskie – Obszar Wiejski	0001 Bobolice	367	367/2	0,0003	Rozbiórka sieci kanalizacji sanitarnej tłocznej
313.	022405_5 Ząbkowice Śląskie – Obszar Wiejski	0001 Bobolice	367	367/2	0,0001	Rozbiórka sieci wodociągowej
314.	022405_5 Ząbkowice Śląskie – Obszar Wiejski	0001 Bobolice	367	367/2	0,0030	Budowa zjazdu zwykłego z drogi powiatowej nr 3070D na działkę nr 365/5
315.	022405_5 Ząbkowice Śląskie – Obszar Wiejski	0002 Braszowice	1007	1007/7	0,0095	Budowa sieci elektroenergetycznej napowietrznej WN

Wrocław/34445722

S3B 1

eprasa.pl 541f965d16

316.	**022405_5 Ząbkowice Śląskie – Obszar Wiejski**	**0002 Braszowice**	**1007**	**1007/7**	**0,0095**	**Rozbiórka sieci elektroenergetycznej napowietrznej WN**
317.	022405_5 Ząbkowice Śląskie – Obszar Wiejski	0002 Braszowice	1007	1007/7	0,0047	Przebudowa rowu melioracyjnego
318.	022405_5 Ząbkowice Śląskie – Obszar Wiejski	0002 Braszowice	1008	**1008/4**	0,0062	Rozbiórka sieci elektroenergetycznej napowietrznej WN
319.	022405_5 Ząbkowice Śląskie – Obszar Wiejski	0002 Braszowice	1008	**1008/4**	0,0140	Budowa sieci elektroenergetycznej napowietrznej WN
320.	022405_5 Ząbkowice Śląskie – Obszar Wiejski	0002 Braszowice	1024	1024/4	0,0010	Budowa sieci wodociągowej
321.	022405_5 Ząbkowice Śląskie – Obszar Wiejski	0002 Braszowice	1024	1024/4	0,0010	Rozbiórka sieci wodociągowej własności ZWiK sp zo.o. w Nowej Rudzie
322.	022405_5 Ząbkowice Śląskie – Obszar Wiejski	0002 Braszowice	1024	1024/5	0,0067	Budowa sieci elektroenergetycznej napowietrznej WN
323.	022405_5 Ząbkowice Śląskie – Obszar Wiejski	0002 Braszowice	1024	1024/5	0,0022	Rozbiórka sieci elektroenergetycznej napowietrznej WN
324.	022405_5 Ząbkowice Śląskie – Obszar Wiejski	0002 Braszowice	1037	1037/3	0,0335	Budowa sieci elektroenergetycznej napowietrznej WN
325.	022405_5 Ząbkowice Śląskie – Obszar Wiejski	0002 Braszowice	1051	1051/2	0,0006	Budowa sieci wodociągowej własności ZWiK sp zo.o. w Nowej Rudzie
326.	022405_5 Ząbkowice Śląskie – Obszar Wiejski	0002 Braszowice	1052	1052/4	0,0076	Rozbiórka sieci elektroenergetycznej napowietrznej WN
327.	022405_5 Ząbkowice Śląskie – Obszar Wiejski	0002 Braszowice	1053	1053/3	0,0190	Rozbiórka sieci elektroenergetycznej napowietrznej WN
328.	022405_5 Ząbkowice Śląskie – Obszar Wiejski	0002 Braszowice	1056	1056/3	0,0070	Budowa sieci elektroenergetycznej napowietrznej WN
329.	022405_5 Ząbkowice Śląskie – Obszar Wiejski	0002 Braszowice	107/6	107/13	0,1577	Budowa sieci elektroenergetycznej napowietrznej WN
330.	022405_5 Ząbkowice Śląskie – Obszar Wiejski	0002 Braszowice	107/6	107/13	0,0659	Rozbiórka sieci elektroenergetycznej napowietrznej WN
331.	022405_5 Ząbkowice Śląskie – Obszar Wiejski	0002 Braszowice	107/6	107/13	0,2998	Budowa sieci elektroenergetycznej napowietrznej WN
332.	022405_5 Ząbkowice Śląskie – Obszar Wiejski	0002 Braszowice	107/7	107/18	0,1348	Budowa sieci elektroenergetycznej napowietrznej WN
333.	022405_5 Ząbkowice Śląskie – Obszar Wiejski	0002 Braszowice	107/7	107/18	0,1348	Rozbiórka sieci elektroenergetycznej napowietrznej WN
334.	022405_5 Ząbkowice Śląskie – Obszar Wiejski	0002 Braszowice	107/7	107/18	0,0058	Budowa zjazdu zwykłego z drogi gminnej bez numeru, oznaczonej jako JD 1L, na działkę nr 107/18
335.	022405_5 Ząbkowice Śląskie – Obszar Wiejski	0002 Braszowice	107/7	107/19	0,0068	Budowa zjazdu zwykłego z drogi gminnej bez numeru, oznaczonej jako JD 4P, na działkę nr 107/19
336.	022405_5 Ząbkowice Śląskie – Obszar Wiejski	0002 Braszowice	107/8	107/24	0,0015	Budowa sieci teletechnicznej kablowej Orange
337.	022405_5 Ząbkowice Śląskie – Obszar Wiejski	0002 Braszowice	107/8	107/24	0,0068	Budowa sieci teletechnicznej kablowej Tauron
338.	022405_5 Ząbkowice Śląskie – Obszar Wiejski	0002 Braszowice	107/8	107/24	0,0061	Budowa zjazdu zwykłego z drogi gminnej bez numeru, oznaczonej jako JD 1L, na działkę nr 107/24
339.	022405_5 Ząbkowice Śląskie – Obszar Wiejski	0002 Braszowice	107/8	107/25	0,0059	Budowa zjazdu zwykłego z drogi gminnej bez numeru, oznaczonej jako JD 4P, na działkę nr 107/25
340.	022405_5 Ząbkowice Śląskie – Obszar Wiejski	0002 Braszowice	107/9	107/31	0,0060	Budowa zjazdu zwykłego z drogi gminnej bez numeru, oznaczonej jako JD 1L, na działkę nr 107/31
341.	022405_5 Ząbkowice Śląskie – Obszar Wiejski	0002 Braszowice	107/9	107/31	0,0304	Budowa sieci teletechnicznej kablowej Tauron
342.	022405_5 Ząbkowice Śląskie – Obszar Wiejski	0002 Braszowice	107/9	107/31	0,0025	Budowa sieci teletechnicznej kablowej Orange
343.	022405_5 Ząbkowice Śląskie – Obszar Wiejski	0002 Braszowice	110/2	110/9	0,0033	Rozbiórka sieci elektroenergetycznej napowietrznej WN
344.	022405_5 Ząbkowice Śląskie – Obszar Wiejski	0002 Braszowice	110/2	110/9	0,0124	Budowa sieci elektroenergetycznej napowietrznej WN
345.	022405_5 Ząbkowice Śląskie – Obszar Wiejski	0002 Braszowice	112/6	112/21	0,0516	Budowa sieci elektroenergetycznej napowietrznej WN
346.	022405_5 Ząbkowice Śląskie – Obszar Wiejski	0002 Braszowice	112/7	112/26	0,0183	Budowa sieci elektroenergetycznej napowietrznej WN
347.	022405_5 Ząbkowice Śląskie – Obszar Wiejski	0002 Braszowice	116/1	116/7	0,0015	Rozbiórka sieci elektroenergetycznej napowietrznej WN
348.	022405_5 Ząbkowice Śląskie – Obszar Wiejski	0002 Braszowice	116/1	116/7	0,1093	Budowa sieci elektroenergetycznej napowietrznej WN
349.	022405_5 Ząbkowice Śląskie – Obszar Wiejski	0002 Braszowice	1179/1	1179/4	0,0060	Budowa sieci elektroenergetycznej napowietrznej WN
350.	022405_5 Ząbkowice Śląskie – Obszar Wiejski	0002 Braszowice	1179/1	1179/4	0,2646	Rozbiórka sieci elektroenergetycznej napowietrznej WN
351.	022405_5 Ząbkowice Śląskie – Obszar Wiejski	0002 Braszowice	1179/1	1179/4	0,0102	Budowa sieci wodociągowej własności ZWiK sp zo.o. w Nowej Rudzie
352.	022405_5 Ząbkowice Śląskie – Obszar Wiejski	0002 Braszowice	1180/1	1180/5	0,0025	Rozbiórka sieci elektroenergetycznej kablowej
353.	022405_5 Ząbkowice Śląskie – Obszar Wiejski	0002 Braszowice	1180/1	1180/5	0,0158	Budowa sieci elektroenergetycznej napowietrznej WN
354.	022405_5 Ząbkowice Śląskie – Obszar Wiejski	0002 Braszowice	1180/1	1180/5	0,0181	Budowa sieci elektroenergetycznej napowietrznej WN
355.	022405_5 Ząbkowice Śląskie – Obszar Wiejski	0002 Braszowice	1180/1	1180/5	0,0307	Rozbiórka sieci wodociągowej własności ZWiK sp zo.o. w Nowej Rudzie
356.	022405_5 Ząbkowice Śląskie – Obszar Wiejski	0002 Braszowice	1180/1	1180/6	0,0294	Budowa sieci wodociągowej własności ZWiK sp zo.o. w Nowej Rudzie
357.	022405_5 Ząbkowice Śląskie – Obszar Wiejski	0002 Braszowice	1180/1	1180/6	0,3886	Rozbiórka sieci elektroenergetycznej napowietrznej WN
358.	022405_5 Ząbkowice Śląskie – Obszar Wiejski	0002 Braszowice	1180/1	1180/6	0,0091	Budowa zjazdu zwykłego z drogi krajowej nr 8 na działkę nr 1180/6
359.	022405_5 Ząbkowice Śląskie – Obszar Wiejski	0002 Braszowice	1181	-	0,0110	Budowa sieci wodociągowej własności ZWiK sp zo.o. w Nowej Rudzie
360.	022405_5 Ząbkowice Śląskie – Obszar Wiejski	0002 Braszowice	1181	-	0,1591	Rozbiórka sieci elektroenergetycznej napowietrznej WN
361.	022405_5 Ząbkowice Śląskie – Obszar Wiejski	0002 Braszowice	1197	-	0,0110	Budowa sieci elektroenergetycznej napowietrznej WN
362.	022405_5 Ząbkowice Śląskie – Obszar Wiejski	0002 Braszowice	139/5	-	0,1597	Budowa sieci elektroenergetycznej napowietrznej WN
363.	**022405_5 Ząbkowice Śląskie – Obszar Wiejski**	**0002 Braszowice**	**139/5**	**-**	**0,1597**	**Rozbiórka sieci elektroenergetycznej napowietrznej WN**
364.	022405_5 Ząbkowice Śląskie – Obszar Wiejski	0002 Braszowice	139/8	139/18	0,1181	Budowa sieci elektroenergetycznej napowietrznej WN
365.	**022405_5 Ząbkowice Śląskie – Obszar Wiejski**	**0002 Braszowice**	**139/8**	**139/18**	**0,1181**	**Rozbiórka sieci elektroenergetycznej napowietrznej WN**
366.	022405_5 Ząbkowice Śląskie – Obszar Wiejski	0002 Braszowice	139/8	139/18	0,0014	Przebudowa rowu melioracyjnego
367.	022405_5 Ząbkowice Śląskie – Obszar Wiejski	0002 Braszowice	145/1	145/6	0,0060	Budowa zjazdu zwykłego z drogi gminnej bez numeru, oznaczonej jako JD 4P, na działkę nr 145/6
368.	022405_5 Ząbkowice Śląskie – Obszar Wiejski	0002 Braszowice	145/1	145/6	0,1482	Budowa sieci elektroenergetycznej napowietrznej WN
369.	**022405_5 Ząbkowice Śląskie – Obszar Wiejski**	**0002 Braszowice**	**145/1**	**145/6**	**0,1482**	**Rozbiórka sieci elektroenergetycznej napowietrznej WN**
370.	022405_5 Ząbkowice Śląskie – Obszar Wiejski	0002 Braszowice	145/1	145/6	0,0471	Rozbiórka sieci elektroenergetycznej napowietrznej WN
371.	022405_5 Ząbkowice Śląskie – Obszar Wiejski	0002 Braszowice	145/1	145/6	0,0614	Budowa sieci elektroenergetycznej napowietrznej WN
372.	022405_5 Ząbkowice Śląskie – Obszar Wiejski	0002 Braszowice	145/1	145/6	0,0046	Przebudowa rowu melioracyjnego
373.	022405_5 Ząbkowice Śląskie – Obszar Wiejski	0002 Braszowice	147	147/4	0,0061	Budowa zjazdu zwykłego z drogi gminnej bez numeru, oznaczonej jako JD 1L, na działkę nr 147/4
374.	022405_5 Ząbkowice Śląskie – Obszar Wiejski	0002 Braszowice	147	147/5	0,0788	Rozbiórka sieci elektroenergetycznej napowietrznej WN
375.	022405_5 Ząbkowice Śląskie – Obszar Wiejski	0002 Braszowice	147	147/5	0,0524	Budowa sieci elektroenergetycznej napowietrznej WN
376.	022405_5 Ząbkowice Śląskie – Obszar Wiejski	0002 Braszowice	148/1	148/6	0,0061	Budowa zjazdu zwykłego z drogi gminnej bez numeru, oznaczonej jako JD 1L, na działkę nr 148/6
377.	022405_5 Ząbkowice Śląskie – Obszar Wiejski	0002 Braszowice	148/1	148/7	0,0364	Rozbiórka sieci elektroenergetycznej napowietrznej WN
378.	022405_5 Ząbkowice Śląskie – Obszar Wiejski	0002 Braszowice	150	150/3	0,0062	Budowa zjazdu zwykłego z drogi gminnej bez numeru, oznaczonej jako JD 1L, na działkę nr 150/3
379.	022405_5 Ząbkowice Śląskie – Obszar Wiejski	0002 Braszowice	153/2	153/7	0,0056	Budowa zjazdu zwykłego z drogi gminnej bez numeru, oznaczonej jako JD 1L, na działkę nr 153/7
380.	022405_5 Ząbkowice Śląskie – Obszar Wiejski	0002 Braszowice	153/3	-	0,0067	Budowa zjazdu zwykłego z drogi gminnej bez numeru, oznaczonej jako JD 1L, na działkę nr 153/3
381.	022405_5 Ząbkowice Śląskie – Obszar Wiejski	0002 Braszowice	153/4	153/10	0,0079	Budowa zjazdu zwykłego z drogi gminnej bez numeru, oznaczonej jako JD 1L, na działkę nr 153/10
382.	022405_5 Ząbkowice Śląskie – Obszar Wiejski	0002 Braszowice	17/1	17/6	0,0057	Budowa zjazdu zwykłego z drogi powiatowej nr 3158D na działkę nr 17/6
383.	022405_5 Ząbkowice Śląskie – Obszar Wiejski	0002 Braszowice	17/1	17/6	0,0088	Budowa sieci wodociągowej własności PWiK „Delifn" Ząbkowice Śl.
384.	022405_5 Ząbkowice Śląskie – Obszar Wiejski	0002 Braszowice	17/1	17/6	0,0009	Budowa kanalizacji sanitarnej
385.	022405_5 Ząbkowice Śląskie – Obszar Wiejski	0002 Braszowice	17/4	17/10	0,0028	Budowa sieci wodociągowej własności PWiK „Delifn" Ząbkowice Śl.
386.	022405_5 Ząbkowice Śląskie – Obszar Wiejski	0002 Braszowice	17/4	17/10	0,0017	Budowa kanalizacji sanitarnej
387.	022405_5 Ząbkowice Śląskie – Obszar Wiejski	0002 Braszowice	222/2	222/8	0,0063	Budowa zjazdu zwykłego z drogi gminnej bez numeru, oznaczonej jako JD 1L, na działkę nr 222/8
388.	022405_5 Ząbkowice Śląskie – Obszar Wiejski	0002 Braszowice	222/2	222/9	0,0061	Budowa zjazdu zwykłego z drogi gminnej bez numeru, oznaczonej jako JD 4P, na działkę nr 222/9
389.	022405_5 Ząbkowice Śląskie – Obszar Wiejski	0002 Braszowice	222/3	222/13	0,0062	Budowa zjazdu zwykłego z drogi gminnej bez numeru, oznaczonej jako JD 1L, na działkę nr 222/13
390.	022405_5 Ząbkowice Śląskie – Obszar Wiejski	0002 Braszowice	222/3	222/14	0,0062	Budowa zjazdu zwykłego z drogi gminnej bez numeru, oznaczonej jako JD 4P, na działkę nr 222/14
391.	022405_5 Ząbkowice Śląskie – Obszar Wiejski	0002 Braszowice	222/4	222/18	0,0061	Budowa zjazdu zwykłego z drogi gminnej bez numeru, oznaczonej jako JD 1L, na działkę nr 222/18
392.	022405_5 Ząbkowice Śląskie – Obszar Wiejski	0002 Braszowice	222/4	222/19	0,0056	Budowa zjazdu zwykłego z drogi gminnej bez numeru, oznaczonej jako JD 4P, na działkę nr 222/19
393.	022405_5 Ząbkowice Śląskie – Obszar Wiejski	0002 Braszowice	223	223/4	0,0062	Budowa zjazdu zwykłego z drogi gminnej bez numeru, oznaczonej jako JD 1L, na działkę nr 223/4
394.	022405_5 Ząbkowice Śląskie – Obszar Wiejski	0002 Braszowice	223	223/5	0,0061	Budowa zjazdu zwykłego z drogi gminnej bez numeru, oznaczonej jako JD 4P, na działkę nr 223/5
395.	022405_5 Ząbkowice Śląskie – Obszar Wiejski	0002 Braszowice	224	224/6	0,0060	Budowa zjazdu zwykłego z drogi gminnej bez numeru, oznaczonej jako JD 4P, na działkę nr 224/6
396.	022405_5 Ząbkowice Śląskie – Obszar Wiejski	0002 Braszowice	225	225/4	0,0052	Budowa zjazdu zwykłego z drogi gminnej bez numeru, oznaczonej jako JD 4P, na działkę nr 225/4
397.	022405_5 Ząbkowice Śląskie – Obszar Wiejski	0002 Braszowice	226	226/3	0,0057	Budowa zjazdu zwykłego z drogi gminnej bez numeru, oznaczonej jako JD 4P, na działkę nr 226/3
398.	022405_5 Ząbkowice Śląskie – Obszar Wiejski	0002 Braszowice	227	227/3	0,0059	Budowa zjazdu zwykłego z drogi gminnej bez numeru, oznaczonej jako JD 4P, na działkę nr 227/3
399.	022405_5 Ząbkowice Śląskie – Obszar Wiejski	0002 Braszowice	233	233/2	0,0203	Budowa sieci elektroenergetycznej napowietrznej WN
400.	022405_5 Ząbkowice Śląskie – Obszar Wiejski	0002 Braszowice	233	233/2	0,0338	Budowa sieci elektroenergetycznej napowietrznej WN
401.	022405_5 Ząbkowice Śląskie – Obszar Wiejski	0002 Braszowice	233	233/2	0,0254	Rozbiórka sieci elektroenergetycznej napowietrznej WN
402.	022405_5 Ząbkowice Śląskie – Obszar Wiejski	0002 Braszowice	234	234/4	0,0112	Rozbiórka sieci elektroenergetycznej napowietrznej WN
403.	022405_5 Ząbkowice Śląskie – Obszar Wiejski	0002 Braszowice	234	234/4	0,2727	Budowa sieci elektroenergetycznej napowietrznej WN
404.	022405_5 Ząbkowice Śląskie – Obszar Wiejski	0002 Braszowice	234	234/4	0,0111	Budowa zjazdu zwykłego z drogi gminnej bez numeru, oznaczonej jako JD 4P, na działkę nr 234/4
405.	022405_5 Ząbkowice Śląskie – Obszar Wiejski	0002 Braszowice	234	234/4	0,0081	Budowa sieci elektroenergetycznej napowietrznej WN
406.	022405_5 Ząbkowice Śląskie – Obszar Wiejski	0002 Braszowice	236/1	236/6	0,0050	Budowa zjazdu zwykłego z drogi gminnej bez numeru, oznaczonej jako JD 4P, na działkę nr 236/6
407.	022405_5 Ząbkowice Śląskie – Obszar Wiejski	0002 Braszowice	236/2	236/10	0,0075	Budowa sieci wodociągowej własności ZWiK sp zo.o. w Nowej Rudzie
408.	022405_5 Ząbkowice Śląskie – Obszar Wiejski	0002 Braszowice	236/2	236/10	0,0039	Rozbiórka sieci wodociągowej własności ZWiK sp zo.o. w Nowej Rudzie
409.	022405_5 Ząbkowice Śląskie – Obszar Wiejski	0002 Braszowice	236/2	236/11	0,0059	Budowa zjazdu zwykłego z drogi gminnej bez numeru, oznaczonej jako JD 4P, na działkę nr 236/11
410.	022405_5 Ząbkowice Śląskie – Obszar Wiejski	0002 Braszowice	236/2	236/11	0,0079	Budowa sieci wodociągowej własności ZWiK sp zo.o. w Nowej Rudzie
411.	022405_5 Ząbkowice Śląskie – Obszar Wiejski	0002 Braszowice	236/2	236/11	0,0077	Rozbiórka sieci wodociągowej własności ZWiK sp zo.o. w Nowej Rudzie
412.	022405_5 Ząbkowice Śląskie – Obszar Wiejski	0002 Braszowice	236/3	236/15	0,0124	Budowa sieci wodociągowej własności ZWiK sp zo.o. w Nowej Rudzie
413.	022405_5 Ząbkowice Śląskie – Obszar Wiejski	0002 Braszowice	236/3	236/15	0,0063	Budowa zjazdu zwykłego z drogi gminnej bez numeru, oznaczonej jako JD 1L, na działkę nr 236/15
414.	022405_5 Ząbkowice Śląskie – Obszar Wiejski	0002 Braszowice	236/3	236/16	0,0057	Budowa zjazdu zwykłego z drogi gminnej bez numeru, oznaczonej jako JD 4P, na działkę nr 236/16
415.	022405_5 Ząbkowice Śląskie – Obszar Wiejski	0002 Braszowice	238/1	238/7	0,0059	Budowa zjazdu zwykłego z drogi gminnej bez numeru, oznaczonej jako JD 1L, na działkę nr 238/7
416.	022405_5 Ząbkowice Śląskie – Obszar Wiejski	0002 Braszowice	238/2	238/12	0,0060	Budowa zjazdu zwykłego z drogi gminnej bez numeru, oznaczonej jako JD 1L, na działkę nr 238/12
417.	022405_5 Ząbkowice Śląskie – Obszar Wiejski	0002 Braszowice	238/3	238/15	0,0063	Budowa zjazdu zwykłego z drogi gminnej bez numeru, oznaczonej jako JD 1L, na działkę nr 238/15
418.	022405_5 Ząbkowice Śląskie – Obszar Wiejski	0002 Braszowice	345/1	345/5	0,0037	Budowa sieci wodociągowej własności ZWiK sp zo.o. w Nowej Rudzie
419.	022405_5 Ząbkowice Śląskie – Obszar Wiejski	0002 Braszowice	345/1	345/5	0,0037	Rozbiórka sieci wodociągowej
420.	022405_5 Ząbkowice Śląskie – Obszar Wiejski	0002 Braszowice	345/1	345/6	0,2341	Budowa sieci elektroenergetycznej napowietrznej WN
421.	022405_5 Ząbkowice Śląskie – Obszar Wiejski	0002 Braszowice	345/1	345/6	0,0560	Rozbiórka sieci elektroenergetycznej napowietrznej WN
422.	022405_5 Ząbkowice Śląskie – Obszar Wiejski	0002 Braszowice	850/10	850/21	0,0045	Budowa zjazdu zwykłego z drogi gminnej bez numeru, oznaczonej jako JD 3P, na działkę nr 850/21
423.	022405_5 Ząbkowice Śląskie – Obszar Wiejski	0002 Braszowice	850/10	850/21	0,1690	Budowa sieci elektroenergetycznej napowietrznej WN
424.	022405_5 Ząbkowice Śląskie – Obszar Wiejski	0002 Braszowice	850/11	850/26	0,1123	Budowa sieci elektroenergetycznej napowietrznej WN
425.	022405_5 Ząbkowice Śląskie – Obszar Wiejski	0002 Braszowice	850/12	850/29	0,0004	Budowa zjazdu zwykłego z drogi krajowej nr 8 na działkę nr 850/29
426.	022405_5 Ząbkowice Śląskie – Obszar Wiejski	0002 Braszowice	850/12	850/29	0,0491	Rozbiórka sieci elektroenergetycznej napowietrznej WN
427.	022405_5 Ząbkowice Śląskie – Obszar Wiejski	0002 Braszowice	850/12	850/30	0,0042	Budowa zjazdu zwykłego z drogi gminnej bez numeru, oznaczonej jako JD 3P, na działkę nr 850/30
428.	022405_5 Ząbkowice Śląskie – Obszar Wiejski	0002 Braszowice	850/12	850/30	0,1059	Budowa sieci elektroenergetycznej napowietrznej WN
429.	022405_5 Ząbkowice Śląskie – Obszar Wiejski	0002 Braszowice	850/13	850/33	0,0004	Budowa zjazdu zwykłego z drogi krajowej nr 8 na działkę nr 850/33
430.	022405_5 Ząbkowice Śląskie – Obszar Wiejski	0002 Braszowice	850/13	850/33	0,0408	Rozbiórka sieci elektroenergetycznej napowietrznej WN
431.	022405_5 Ząbkowice Śląskie – Obszar Wiejski	0002 Braszowice	850/13	850/34	0,0043	Budowa zjazdu zwykłego z drogi gminnej bez numeru, oznaczonej jako JD 3P, na działkę nr 850/34
432.	022405_5 Ząbkowice Śląskie – Obszar Wiejski	0002 Braszowice	850/13	850/34	0,0738	Budowa sieci elektroenergetycznej napowietrznej WN
433.	022405_5 Ząbkowice Śląskie – Obszar Wiejski	0002 Braszowice	850/14	850/39	0,2052	Budowa sieci elektroenergetycznej napowietrznej WN
434.	022405_5 Ząbkowice Śląskie – Obszar Wiejski	0002 Braszowice	**850/15**	850/46	0,0038	Budowa zjazdu zwykłego z drogi gminnej bez numeru, oznaczonej jako JD 3P, na działkę nr 850/46
435.	022405_5 Ząbkowice Śląskie – Obszar Wiejski	0002 Braszowice	**850/15**	850/46	0,2482	Budowa sieci elektroenergetycznej napowietrznej WN
436.	022405_5 Ząbkowice Śląskie – Obszar Wiejski	0002 Braszowice	850/15	850/40	0,0812	Rozbiórka sieci elektroenergetycznej napowietrznej WN
437.	022405_5 Ząbkowice Śląskie – Obszar Wiejski	0002 Braszowice	850/15	850/47	0,3275	Rozbiórka sieci elektroenergetycznej napowietrznej WN
438.	022405_5 Ząbkowice Śląskie – Obszar Wiejski	0002 Braszowice	850/15	850/48	0,0027	Budowa zjazdu zwykłego z drogi gminnej bez numeru, oznaczonej jako JD 3P, na działkę nr 850/48
439.	022405_5 Ząbkowice Śląskie – Obszar Wiejski	0002 Braszowice	850/15	850/48	0,1065	Budowa sieci elektroenergetycznej napowietrznej WN
440.	022405_5 Ząbkowice Śląskie – Obszar Wiejski	0002 Braszowice	850/16	850/64	0,0060	Budowa zjazdu zwykłego z drogi gminnej bez numeru, oznaczonej jako JD 4P, na działkę nr 850/64
441.	022405_5 Ząbkowice Śląskie – Obszar Wiejski	0002 Braszowice	850/16	850/64	0,3449	Budowa sieci elektroenergetycznej napowietrznej WN
442.	022405_5 Ząbkowice Śląskie – Obszar Wiejski	0002 Braszowice	850/5	-	0,1909	Budowa sieci elektroenergetycznej napowietrznej WN
443.	022405_5 Ząbkowice Śląskie – Obszar Wiejski	0002 Braszowice	850/7	850/50	0,0002	Budowa sieci elektroenergetycznej kablowej nn
444.	022405_5 Ząbkowice Śląskie – Obszar Wiejski	0002 Braszowice	850/7	850/50	0,2882	Budowa sieci elektroenergetycznej napowietrznej WN
445.	022405_5 Ząbkowice Śląskie – Obszar Wiejski	0002 Braszowice	850/8	850/53	0,0040	Budowa zjazdu zwykłego z drogi gminnej bez numeru, oznaczonej jako JD 3P, na działkę nr 850/53
446.	022405_5 Ząbkowice Śląskie – Obszar Wiejski	0002 Braszowice	850/8	850/53	0,1059	Budowa sieci elektroenergetycznej napowietrznej WN
447.	022405_5 Ząbkowice Śląskie – Obszar Wiejski	0002 Braszowice	850/9	850/56	0,0039	Budowa zjazdu zwykłego z drogi gminnej bez numeru, oznaczonej jako JD 3P, na działkę nr 850/56
448.	022405_5 Ząbkowice Śląskie – Obszar Wiejski	0002 Braszowice	850/9	850/56	0,0470	Budowa sieci elektroenergetycznej napowietrznej WN
449.	022405_5 Ząbkowice Śląskie – Obszar Wiejski	0002 Braszowice	879	-	0,0004	Budowa zjazdu zwykłego z drogi krajowej nr 8 na działkę nr 879
450.	022405_5 Ząbkowice Śląskie – Obszar Wiejski	0002 Braszowice	880/1	-	0,0004	Budowa zjazdu zwykłego z drogi krajowej nr 8 na działkę nr 880/1
451.	022405_5 Ząbkowice Śląskie – Obszar Wiejski	0002 Braszowice	880/1	-	0,0001	Budowa zjazdu zwykłego z drogi krajowej nr 8 na działkę nr 883/3

Wrocław/34445724

eprasa.pl 541f965d16

452.	022405_5 Ząbkowice Śląskie – Obszar Wiejski	0002 Braszowice	883/2	-	0,0004	Budowa zjazdu zwykłego z drogi krajowej nr 8 na działkę nr 883/2
453.	022405_5 Ząbkowice Śląskie – Obszar Wiejski	0002 Braszowice	883/2	-	0,0001	Budowa zjazdu zwykłego z drogi krajowej nr 8 na działkę nr 883/3
454.	022405_5 Ząbkowice Śląskie – Obszar Wiejski	0002 Braszowice	883/3	-	0,0002	Budowa zjazdu zwykłego z drogi krajowej nr 8 na działkę nr 883/3
455.	022405_5 Ząbkowice Śląskie – Obszar Wiejski	0002 Braszowice	884/3	-	0,0007	Budowa zjazdu zwykłego z drogi krajowej nr 8 na działkę nr 884/3
456.	022405_5 Ząbkowice Śląskie – Obszar Wiejski	0002 Braszowice	884/4	884/6	0,0025	Budowa zjazdu zwykłego z drogi krajowej nr 8 na działkę nr 884/6
457.	022405_5 Ząbkowice Śląskie – Obszar Wiejski	0002 Braszowice	888/2	888/4	0,0029	Budowa zjazdu zwykłego z drogi krajowej nr 8 na działkę nr 888/4
458.	022405_5 Ząbkowice Śląskie – Obszar Wiejski	0002 Braszowice	891	891/3	0,0026	Budowa zjazdu zwykłego z drogi krajowej nr 8 na działkę nr 891/3
459.	022405_5 Ząbkowice Śląskie – Obszar Wiejski	0002 Braszowice	891	891/3	0,0018	Rozbiórka sieci elektroenergetycznej napowietrznej WN
460.	022405_5 Ząbkowice Śląskie – Obszar Wiejski	0002 Braszowice	891	891/3	0,0082	Budowa sieci wodociągowej własności ZWiK sp zo.o. w Nowej Rudzie
461.	022405_5 Ząbkowice Śląskie – Obszar Wiejski	0002 Braszowice	891	891/3	0,0082	Rozbiórka sieci wodociągowej własności ZWiK sp zo.o. w Nowej Rudzie
462.	022405_5 Ząbkowice Śląskie – Obszar Wiejski	0002 Braszowice	892	892/3	0,0019	Budowa zjazdu zwykłego z drogi krajowej nr 8 na działkę nr 892/3
463.	022405_5 Ząbkowice Śląskie – Obszar Wiejski	0002 Braszowice	892	892/3	0,0007	Rozbiórka sieci wodociągowej
464.	022405_5 Ząbkowice Śląskie – Obszar Wiejski	0002 Braszowice	892	892/3	0,0078	Budowa sieci wodociągowej własności ZWiK sp zo.o. w Nowej Rudzie
465.	022405_5 Ząbkowice Śląskie – Obszar Wiejski	0002 Braszowice	892	892/3	0,0328	Rozbiórka sieci elektroenergetycznej napowietrznej WN
466.	022405_5 Ząbkowice Śląskie – Obszar Wiejski	0002 Braszowice	895	895/3	0,0102	Budowa sieci wodociągowej własności ZWiK sp zo.o. w Nowej Rudzie
467.	022405_5 Ząbkowice Śląskie – Obszar Wiejski	0002 Braszowice	895	895/3	0,0014	Budowa zjazdu zwykłego z drogi krajowej nr 8 na działkę nr 895/3
468.	022405_5 Ząbkowice Śląskie – Obszar Wiejski	0002 Braszowice	895	895/3	0,0874	Rozbiórka sieci elektroenergetycznej napowietrznej WN
469.	022405_5 Ząbkowice Śląskie – Obszar Wiejski	0002 Braszowice	896	896/3	0,0040	Budowa sieci wodociągowej własności ZWiK sp zo.o. w Nowej Rudzie
470.	022405_5 Ząbkowice Śląskie – Obszar Wiejski	0002 Braszowice	896	896/3	0,0011	Budowa zjazdu zwykłego z drogi krajowej nr 8 na działkę nr 896/3
471.	022405_5 Ząbkowice Śląskie – Obszar Wiejski	0002 Braszowice	896	896/3	0,0359	Rozbiórka sieci elektroenergetycznej napowietrznej WN
472.	022405_5 Ząbkowice Śląskie – Obszar Wiejski	0002 Braszowice	899	899/3	0,0010	Budowa zjazdu zwykłego z drogi krajowej nr 8 na działkę nr 899/3
473.	022405_5 Ząbkowice Śląskie – Obszar Wiejski	0002 Braszowice	899	899/3	0,0060	Budowa sieci wodociągowej własności ZWiK sp zo.o. w Nowej Rudzie
474.	022405_5 Ząbkowice Śląskie – Obszar Wiejski	0002 Braszowice	899	899/3	0,0552	Rozbiórka sieci elektroenergetycznej napowietrznej WN
475.	022405_5 Ząbkowice Śląskie – Obszar Wiejski	0002 Braszowice	900	900/3	0,0062	Budowa sieci wodociągowej własności ZWiK sp zo.o. w Nowej Rudzie
476.	022405_5 Ząbkowice Śląskie – Obszar Wiejski	0002 Braszowice	900	900/3	0,0009	Budowa zjazdu zwykłego z drogi krajowej nr 8 na działkę nr 900/3
477.	022405_5 Ząbkowice Śląskie – Obszar Wiejski	0002 Braszowice	900	900/3	0,0648	Rozbiórka sieci elektroenergetycznej napowietrznej WN
478.	022405_5 Ząbkowice Śląskie – Obszar Wiejski	0002 Braszowice	903	-	0,0038	Budowa sieci wodociągowej własności ZWiK sp zo.o. w Nowej Rudzie
479.	022405_5 Ząbkowice Śląskie – Obszar Wiejski	0002 Braszowice	903	-	0,0259	Rozbiórka sieci elektroenergetycznej napowietrznej WN
480.	022405_5 Ząbkowice Śląskie – Obszar Wiejski	0002 Braszowice	927	927/3	0,0004	Budowa zjazdu zwykłego z drogi krajowej nr 8 na działkę nr 927/3
481.	022405_5 Ząbkowice Śląskie – Obszar Wiejski	0002 Braszowice	927	927/3	0,0598	Rozbiórka sieci elektroenergetycznej napowietrznej WN
482.	022405_5 Ząbkowice Śląskie – Obszar Wiejski	0002 Braszowice	927	927/3	0,0046	Budowa sieci wodociągowej
483.	022405_5 Ząbkowice Śląskie – Obszar Wiejski	0002 Braszowice	927	927/3	0,0838	Budowa sieci elektroenergetycznej napowietrznej WN
484.	**022405_5 Ząbkowice Śląskie – Obszar Wiejski**	**0002 Braszowice**	**927**	**927/3**	**0,0013**	**Rozbiórka kanalizacji deszczowej**
485.	022405_5 Ząbkowice Śląskie – Obszar Wiejski	0002 Braszowice	941	941/3	0,0005	Budowa sieci elektroenergetycznej kablowej nn
486.	**022405_5 Ząbkowice Śląskie – Obszar Wiejski**	**0002 Braszowice**	**941**	**941/3**	**0,0040**	**Rozbiórka sieci wodociągowej**
487.	022405_5 Ząbkowice Śląskie – Obszar Wiejski	0002 Braszowice	941	941/5	0,0073	Budowa sieci wodociągowej własności ZWiK sp zo.o. w Nowej Rudzie
488.	022405_5 Ząbkowice Śląskie – Obszar Wiejski	0002 Braszowice	1006	1006/3	0,0069	Przebudowa rowu melioracyjnego
489.	**022405_5 Ząbkowice Śląskie – Obszar Wiejski**	**0002 Braszowice**	**112/2**	**112/14**	**0,0006**	**Rozbiórka sieci elektroenergetycznej napowietrznej WN**
490.	**022405_5 Ząbkowice Śląskie – Obszar Wiejski**	**0002 Braszowice**	**112/3**	**112/17**	**0,0193**	**Rozbiórka sieci elektroenergetycznej napowietrznej WN**
491.	**022405_5 Ząbkowice Śląskie – Obszar Wiejski**	**0002 Braszowice**	**1000**	**1000/4**	**0,0008**	**Rozbiórka sieci elektroenergetycznej napowietrznej WN**
492.	022405_5 Ząbkowice Śląskie – Obszar Wiejski	0004 Grochowiska	165/1	165/4	0,0309	Budowa sieci elektroenergetycznej napowietrznej WN
493.	022405_5 Ząbkowice Śląskie – Obszar Wiejski	0004 Grochowiska	165/1	165/4	0,0309	Rozbiórka sieci elektroenergetycznej napowietrznej WN
494.	022405_5 Ząbkowice Śląskie – Obszar Wiejski	0004 Grochowiska	167	167/4	0,0161	Budowa sieci elektroenergetycznej napowietrznej WN
495.	022405_5 Ząbkowice Śląskie – Obszar Wiejski	0004 Grochowiska	167	167/4	0,0161	Rozbiórka sieci elektroenergetycznej napowietrznej WN
496.	022405_5 Ząbkowice Śląskie – Obszar Wiejski	0004 Grochowiska	172	172/4	0,0105	Budowa sieci elektroenergetycznej napowietrznej WN
497.	022405_5 Ząbkowice Śląskie – Obszar Wiejski	0004 Grochowiska	172	172/4	0,0105	Rozbiórka sieci elektroenergetycznej napowietrznej WN
498.	022405_5 Ząbkowice Śląskie – Obszar Wiejski	0004 Grochowiska	22	22/7	0,0062	Budowa zjazdu zwykłego z drogi gminnej bez numeru, oznaczonej jako JD 4L, na działkę nr 22/7
499.	022405_5 Ząbkowice Śląskie – Obszar Wiejski	0004 Grochowiska	22	22/7	0,0174	Przebudowa rowu melioracyjnego
500.	022405_5 Ząbkowice Śląskie – Obszar Wiejski	0004 Grochowiska	23	23/4	0,0035	Budowa zjazdu zwykłego z drogi gminnej bez numeru, oznaczonej jako JD 4L, na działkę nr 23/4
501.	022405_5 Ząbkowice Śląskie – Obszar Wiejski	0004 Grochowiska	23	23/5	0,0060	Budowa zjazdu zwykłego z drogi gminnej bez numeru, oznaczonej jako JD 5P, na działkę nr 23/5
502.	022405_5 Ząbkowice Śląskie – Obszar Wiejski	0004 Grochowiska	24	24/4	0,0041	Budowa zjazdu zwykłego z drogi gminnej bez numeru, oznaczonej jako JD 4L, na działkę nr 24/4
503.	022405_5 Ząbkowice Śląskie – Obszar Wiejski	0004 Grochowiska	24	24/5	0,0063	Budowa zjazdu zwykłego z drogi gminnej bez numeru, oznaczonej jako JD 5P, na działkę nr 24/5
504.	022405_5 Ząbkowice Śląskie – Obszar Wiejski	0004 Grochowiska	26/1	26/7	0,0063	Budowa zjazdu zwykłego z drogi gminnej bez numeru, oznaczonej jako JD 5P, na działkę nr 26/7
505.	022405_5 Ząbkowice Śląskie – Obszar Wiejski	0004 Grochowiska	30	30/5	0,0060	Budowa zjazdu zwykłego z drogi gminnej bez numeru, oznaczonej jako JD 5P, na działkę nr 30/5
506.	022405_5 Ząbkowice Śląskie – Obszar Wiejski	0004 Grochowiska	30	30/5	0,0443	Przebudowa rowu melioracyjnego
507.	022405_5 Ząbkowice Śląskie – Obszar Wiejski	0004 Grochowiska	32/2	32/10	0,0056	Budowa zjazdu zwykłego z drogi gminnej bez numeru, oznaczonej jako JD 5P, na działkę nr 32/10
508.	022405_5 Ząbkowice Śląskie – Obszar Wiejski	0004 Grochowiska	36	36/4	0,0006	Rozbiórka sieci elektroenergetycznej kablowej
509.	022405_5 Ząbkowice Śląskie – Obszar Wiejski	0004 Grochowiska	36	36/4	**0,0040**	**Rozbiórka sieci elektroenergetycznej napowietrznej SN**
510.	022405_5 Ząbkowice Śląskie – Obszar Wiejski	0004 Grochowiska	36	36/4	**0,0040**	**Budowa sieci elektroenergetycznej napowietrznej SN**
511.	022405_5 Ząbkowice Śląskie – Obszar Wiejski	0004 Grochowiska	36	36/4	0,0072	Budowa sieci elektroenergetycznej kablowej SN
512.	022405_5 Ząbkowice Śląskie – Obszar Wiejski	0004 Grochowiska	36	36/5	0,0010	Rozbiórka sieci elektroenergetycznej kablowej
513.	022405_5 Ząbkowice Śląskie – Obszar Wiejski	0004 Grochowiska	36	36/5	0,0009	Budowa sieci elektroenergetycznej kablowej SN
514.	022405_5 Ząbkowice Śląskie – Obszar Wiejski	0004 Grochowiska	36	36/5	**0,0105**	**Rozbiórka sieci elektroenergetycznej napowietrznej SN**
515.	022405_5 Ząbkowice Śląskie – Obszar Wiejski	0004 Grochowiska	36	36/5	**0,0105**	**Budowa sieci elektroenergetycznej napowietrznej SN**
516.	022405_5 Ząbkowice Śląskie – Obszar Wiejski	0004 Grochowiska	37	37/4	0,0059	Budowa zjazdu zwykłego z drogi gminnej bez numeru, oznaczonej jako JD 4L, na działkę nr 37/4
517.	022405_5 Ząbkowice Śląskie – Obszar Wiejski	0004 Grochowiska	38	38/4	0,0059	Budowa zjazdu zwykłego z drogi gminnej bez numeru, oznaczonej jako JD 4L, na działkę nr 38/4
518.	022405_5 Ząbkowice Śląskie – Obszar Wiejski	0004 Grochowiska	39	39/2	0,1648	Budowa sieci elektroenergetycznej napowietrznej WN
519.	022405_5 Ząbkowice Śląskie – Obszar Wiejski	0004 Grochowiska	39	39/2	0,1648	Rozbiórka sieci elektroenergetycznej napowietrznej WN
520.	022405_5 Ząbkowice Śląskie – Obszar Wiejski	0004 Grochowiska	40	40/5	0,1974	Budowa sieci elektroenergetycznej napowietrznej WN
521.	**022405_5 Ząbkowice Śląskie – Obszar Wiejski**	**0004 Grochowiska**	**40**	**40/5**	**0,1974**	**Rozbiórka sieci elektroenergetycznej napowietrznej WN**
522.	022405_5 Ząbkowice Śląskie – Obszar Wiejski	0004 Grochowiska	40	40/5	0,1851	Budowa sieci elektroenergetycznej napowietrznej WN
523.	**022405_5 Ząbkowice Śląskie – Obszar Wiejski**	**0004 Grochowiska**	**40**	**40/5**	**0,1851**	**Rozbiórka sieci elektroenergetycznej napowietrznej WN**
524.	022405_5 Ząbkowice Śląskie – Obszar Wiejski	0004 Grochowiska	40	40/5	0,1429	Budowa sieci elektroenergetycznej kablowej
525.	022405_5 Ząbkowice Śląskie – Obszar Wiejski	0004 Grochowiska	41	41/4	0,1079	Budowa sieci elektroenergetycznej napowietrznej WN
526.	022405_5 Ząbkowice Śląskie – Obszar Wiejski	0004 Grochowiska	41	41/4	0,1079	Rozbiórka sieci elektroenergetycznej napowietrznej WN
527.	022405_5 Ząbkowice Śląskie – Obszar Wiejski	0004 Grochowiska	41	41/5	0,0056	Budowa sieci kanalizacji sanitarnej tłocznej
528.	022405_5 Ząbkowice Śląskie – Obszar Wiejski	0004 Grochowiska	42/1	-	0,2228	Budowa sieci elektroenergetycznej napowietrznej WN
529.	**022405_5 Ząbkowice Śląskie – Obszar Wiejski**	**0004 Grochowiska**	**42/1**	**-**	**0,2228**	**Rozbiórka sieci elektroenergetycznej napowietrznej WN**
530.	022405_5 Ząbkowice Śląskie – Obszar Wiejski	0004 Grochowiska	43/5	-	0,0244	Budowa sieci elektroenergetycznej napowietrznej WN
531.	022405_5 Ząbkowice Śląskie – Obszar Wiejski	0004 Grochowiska	43/5	-	0,0244	Rozbiórka sieci elektroenergetycznej napowietrznej WN
532.	022405_5 Ząbkowice Śląskie – Obszar Wiejski	0004 Grochowiska	46	**46/4**	0,0110	Budowa sieci wodociągowej własności PWiK „Delifn" Ząbkowice Śl.
533.	022405_5 Ząbkowice Śląskie – Obszar Wiejski	0004 Grochowiska	46	**46/4**	0,0056	Budowa zjazdu zwykłego z drogi gminnej bez numeru, oznaczonej jako JD 4L, na działkę nr 46/3
534.	022405_5 Ząbkowice Śląskie – Obszar Wiejski	0004 Grochowiska	46	**46/4**	0,0077	Budowa kanalizacji sanitarnej
535.	022405_5 Ząbkowice Śląskie – Obszar Wiejski	0004 Grochowiska	47	47/4	0,0060	Budowa zjazdu zwykłego z drogi gminnej bez numeru, oznaczonej jako JD 4L, na działkę nr 47/4
536.	022405_5 Ząbkowice Śląskie – Obszar Wiejski	0004 Grochowiska	47	47/4	0,0112	Budowa sieci wodociągowej własności PWiK „Delifn" Ząbkowice Śl.
537.	022405_5 Ząbkowice Śląskie – Obszar Wiejski	0004 Grochowiska	47	47/4	0,0075	Budowa kanalizacji sanitarnej
538.	022405_5 Ząbkowice Śląskie – Obszar Wiejski	0004 Grochowiska	48/1	48/11	0,0042	Budowa zjazdu zwykłego z drogi gminnej bez numeru, oznaczonej jako JD 4L, na działkę nr 48/11
539.	022405_5 Ząbkowice Śląskie – Obszar Wiejski	0004 Grochowiska	48/1	48/11	0,0132	Przebudowa rowu melioracyjnego
540.	022405_5 Ząbkowice Śląskie – Obszar Wiejski	0004 Grochowiska	48/1	48/12	0,0011	Przebudowa rowu melioracyjnego
541.	**022405_5 Ząbkowice Śląskie – Obszar Wiejski**	**0004 Grochowiska**	**48/1**	**48/12**	**0,0074**	**Budowa zjazdu zwykłego z drogi gminnej bez numeru, oznaczonej jako JD 5P, na działkę nr 48/12**
542.	022405_5 Ząbkowice Śląskie – Obszar Wiejski	0004 Grochowiska	48/4	48/23	0,0060	Budowa zjazdu zwykłego z drogi gminnej bez numeru, oznaczonej jako JD 4L, na działkę nr 48/23
543.	022405_5 Ząbkowice Śląskie – Obszar Wiejski	0004 Grochowiska	48/4	48/24	0,0054	Budowa zjazdu zwykłego z drogi gminnej bez numeru, oznaczonej jako JD 5P, na działkę nr 48/24
544.	022405_5 Ząbkowice Śląskie – Obszar Wiejski	0004 Grochowiska	48/4	48/24	0,0079	Przebudowa rowu melioracyjnego
545.	022405_5 Ząbkowice Śląskie – Obszar Wiejski	0004 Grochowiska	53	53/4	0,0002	Rozbiórka sieci teletechnicznej kablowej
546.	022405_5 Ząbkowice Śląskie – Obszar Wiejski	0004 Grochowiska	53	53/4	0,0059	Budowa zjazdu zwykłego z drogi gminnej bez numeru, oznaczonej jako JD 4P, na działkę nr 53/4
547.	022405_5 Ząbkowice Śląskie – Obszar Wiejski	0004 Grochowiska	53	53/4	0,0063	Budowa sieci teletechnicznej kablowej Orange
548.	022405_5 Ząbkowice Śląskie – Obszar Wiejski	0004 Grochowiska	74/2	-	0,0756	Budowa sieci elektroenergetycznej napowietrznej WN
549.	022405_5 Ząbkowice Śląskie – Obszar Wiejski	0004 Grochowiska	74/2	-	0,0756	Rozbiórka sieci elektroenergetycznej napowietrznej WN
550.	022405_5 Ząbkowice Śląskie – Obszar Wiejski	0005 Jaworek	100/1	-	0,3593	Budowa sieci elektroenergetycznej napowietrznej WN
551.	022405_5 Ząbkowice Śląskie – Obszar Wiejski	0005 Jaworek	117	117/3	**0,0022**	**Rozbiórka sieci elektroenergetycznej napowietrznej SN**
552.	022405_5 Ząbkowice Śląskie – Obszar Wiejski	0005 Jaworek	117	117/3	**0,0022**	**Budowa sieci elektroenergetycznej napowietrznej SN**
553.	022405_5 Ząbkowice Śląskie – Obszar Wiejski	0005 Jaworek	117	117/3	0,0046	Budowa zjazdu zwykłego z drogi gminnej bez numeru, oznaczonej jako JD 8L, na działkę nr 117/3
554.	022405_5 Ząbkowice Śląskie – Obszar Wiejski	0005 Jaworek	117	117/3	0,0021	Budowa sieci elektroenergetycznej kablowej SN
555.	022405_5 Ząbkowice Śląskie – Obszar Wiejski	0005 Jaworek	117	117/3	0,0003	Rozbiórka sieci elektroenergetycznej napowietrznej SN
556.	022405_5 Ząbkowice Śląskie – Obszar Wiejski	0005 Jaworek	122/1	122/4	0,0909	Budowa sieci elektroenergetycznej napowietrznej WN
557.	022405_5 Ząbkowice Śląskie – Obszar Wiejski	0005 Jaworek	122/1	122/4	0,0789	Rozbiórka sieci elektroenergetycznej napowietrznej WN
558.	022405_5 Ząbkowice Śląskie – Obszar Wiejski	0005 Jaworek	122/1	122/4	0,0112	Budowa zjazdu zwykłego z drogi gminnej bez numeru, oznaczonej jako JD 9P, na działkę nr 122/4
559.	022405_5 Ząbkowice Śląskie – Obszar Wiejski	0005 Jaworek	**314/2**	314/5	0,0010	Budowa sieci teletechnicznej kablowej Orange
560.	022405_5 Ząbkowice Śląskie – Obszar Wiejski	0005 Jaworek	**314/2**	314/5	0,0086	Rozbiórka sieci teletechnicznej kablowej
561.	022405_5 Ząbkowice Śląskie – Obszar Wiejski	0005 Jaworek	140/5	140/20	0,1505	Budowa sieci elektroenergetycznej napowietrznej WN
562.	022405_5 Ząbkowice Śląskie – Obszar Wiejski	0005 Jaworek	140/5	140/20	0,1505	Rozbiórka sieci elektroenergetycznej napowietrznej WN
563.	022405_5 Ząbkowice Śląskie – Obszar Wiejski	0005 Jaworek	140/5	140/21	0,0040	Budowa zjazdu zwykłego z drogi gminnej bez numeru, oznaczonej jako JD 8L, na działkę nr 140/21
564.	022405_5 Ząbkowice Śląskie – Obszar Wiejski	0005 Jaworek	140/5	140/21	0,1238	Budowa sieci elektroenergetycznej napowietrznej WN
565.	022405_5 Ząbkowice Śląskie – Obszar Wiejski	0005 Jaworek	140/5	140/21	0,1238	Rozbiórka sieci elektroenergetycznej napowietrznej WN
566.	022405_5 Ząbkowice Śląskie – Obszar Wiejski	0005 Jaworek	140/5	140/22	0,0045	Budowa zjazdu zwykłego z drogi gminnej bez numeru, oznaczonej jako JD 8L, na działkę nr 140/22
567.	022405_5 Ząbkowice Śląskie – Obszar Wiejski	0005 Jaworek	140/5	140/22	0,0023	Budowa sieci elektroenergetycznej kablowej SN
568.	022405_5 Ząbkowice Śląskie – Obszar Wiejski	0005 Jaworek	140/5	140/23	0,0505	Budowa sieci elektroenergetycznej napowietrznej WN
569.	022405_5 Ząbkowice Śląskie – Obszar Wiejski	0005 Jaworek	140/5	140/23	1,2795	Rozbiórka sieci elektroenergetycznej napowietrznej WN
570.	022405_5 Ząbkowice Śląskie – Obszar Wiejski	0005 Jaworek	140/5	140/24	0,0009	Budowa sieci elektroenergetycznej kablowej SN
571.	022405_5 Ząbkowice Śląskie – Obszar Wiejski	0005 Jaworek	140/5	140/24	0,0009	Rozbiórka sieci elektroenergetycznej kablowej SN
572.	022405_5 Ząbkowice Śląskie – Obszar Wiejski	0005 Jaworek	140/5	140/24	0,0045	Budowa zjazdu zwykłego z drogi gminnej bez numeru, oznaczonej jako JD 9P, na działkę nr 140/24
573.	022405_5 Ząbkowice Śląskie – Obszar Wiejski	0005 Jaworek	140/5	140/24	**0,0139**	**Rozbiórka sieci elektroenergetycznej napowietrznej SN**
574.	022405_5 Ząbkowice Śląskie – Obszar Wiejski	0005 Jaworek	140/5	140/24	**0,0139**	**Budowa sieci elektroenergetycznej napowietrznej SN**
575.	022405_5 Ząbkowice Śląskie – Obszar Wiejski	0005 Jaworek	228	228/3	0,0003	Rozbiórka sieci elektroenergetycznej kablowej nn
576.	022405_5 Ząbkowice Śląskie – Obszar Wiejski	0005 Jaworek	228	228/3	0,0012	Rozbiórka sieci wodociągowej własności PWiK „Delifn" Ząbkowice Śl.
577.	022405_5 Ząbkowice Śląskie – Obszar Wiejski	0005 Jaworek	228	228/3	0,0056	Budowa sieci wodociągowej własności PWiK „Delifn" Ząbkowice Śl.
578.	022405_5 Ząbkowice Śląskie – Obszar Wiejski	0005 Jaworek	228	228/3	0,0052	Budowa sieci elektroenergetycznej kablowej nn
579.	022405_5 Ząbkowice Śląskie – Obszar Wiejski	0005 Jaworek	229	229/4	0,0008	Budowa sieci elektroenergetycznej kablowej nn
580.	022405_5 Ząbkowice Śląskie – Obszar Wiejski	0005 Jaworek	229	229/4	0,0014	Budowa sieci wodociągowej własności PWiK „Delifn" Ząbkowice Śl.
581.	022405_5 Ząbkowice Śląskie – Obszar Wiejski	0005 Jaworek	229	229/5	0,0033	Budowa zjazdu zwykłego z drogi gminnej bez numeru, oznaczonej jako JD 8P, na działkę nr 229/5
582.	022405_5 Ząbkowice Śląskie – Obszar Wiejski	0005 Jaworek	229	229/5	0,0003	Budowa sieci elektroenergetycznej kablowej nn
583.	022405_5 Ząbkowice Śląskie – Obszar Wiejski	0005 Jaworek	229	229/5	0,0003	Rozbiórka sieci elektroenergetycznej kablowej nn
584.	022405_5 Ząbkowice Śląskie – Obszar Wiejski	0005 Jaworek	229	229/5	0,0007	Budowa sieci wodociągowej własności PWiK „Delifn" Ząbkowice Śl.
585.	022405_5 Ząbkowice Śląskie – Obszar Wiejski	0005 Jaworek	229	229/5	0,0007	Rozbiórka sieci wodociągowej własności PWiK „Delifn" Ząbkowice Śl.
586.	022405_5 Ząbkowice Śląskie – Obszar Wiejski	0005 Jaworek	230	230/4	0,0038	Budowa zjazdu zwykłego z drogi gminnej bez numeru, oznaczonej jako JD 8P, na działkę nr 230/4
587.	022405_5 Ząbkowice Śląskie – Obszar Wiejski	0005 Jaworek	231	231/4	0,0044	Budowa zjazdu zwykłego z drogi gminnej bez numeru, oznaczonej jako JD 8P, na działkę nr 231/4

Wrocław/34445725

S3B 1

eprasa.pl 541f965d16

588.	022405_5 Ząbkowice Śląskie – Obszar Wiejski	0005 Jaworek	232	232/4	0,0041	Budowa zjazdu zwykłego z drogi gminnej bez numeru, oznaczonej jako JD 8P, na działkę nr 232/4
589.	022405_5 Ząbkowice Śląskie – Obszar Wiejski	0005 Jaworek	233	233/4	0,0043	Budowa zjazdu zwykłego z drogi gminnej bez numeru, oznaczonej jako JD 8P, na działkę nr 233/4
590.	022405_5 Ząbkowice Śląskie – Obszar Wiejski	0005 Jaworek	234	234/4	0,0044	Budowa zjazdu zwykłego z drogi gminnej bez numeru, oznaczonej jako JD 8P, na działkę nr 234/4
591.	022405_5 Ząbkowice Śląskie – Obszar Wiejski	0005 Jaworek	235	235/4	0,0042	Budowa zjazdu zwykłego z drogi gminnej bez numeru, oznaczonej jako JD 8P, na działkę nr 235/4
592.	022405_5 Ząbkowice Śląskie – Obszar Wiejski	0005 Jaworek	236	236/4	0,0047	Budowa zjazdu zwykłego z drogi gminnej bez numeru, oznaczonej jako JD 8P, na działkę nr 236/4
593.	022405_5 Ząbkowice Śląskie – Obszar Wiejski	0005 Jaworek	237	237/4	0,0052	Budowa zjazdu zwykłego z drogi gminnej bez numeru, oznaczonej jako JD 8P, na działkę nr 237/4
594.	022405_5 Ząbkowice Śląskie – Obszar Wiejski	0005 Jaworek	238	238/4	0,0111	Budowa zjazdu zwykłego z drogi gminnej bez numeru, oznaczonej jako JD 8P, na działkę nr 238/4
595.	022405_5 Ząbkowice Śląskie – Obszar Wiejski	0005 Jaworek	239	239/4	0,0103	Budowa zjazdu zwykłego z drogi gminnej bez numeru, oznaczonej jako JD 8P, na działkę nr 239/4
596.	022405_5 Ząbkowice Śląskie – Obszar Wiejski	0005 Jaworek	240	240/4	0,0044	Budowa zjazdu zwykłego z drogi gminnej bez numeru, oznaczonej jako JD 8P, na działkę nr 240/4
597.	022405_5 Ząbkowice Śląskie – Obszar Wiejski	0005 Jaworek	241/1	241/7	0,0043	Budowa zjazdu zwykłego z drogi gminnej bez numeru, oznaczonej jako JD 8P, na działkę nr 241/7
598.	022405_5 Ząbkowice Śląskie – Obszar Wiejski	0005 Jaworek	253	253/4	0,0038	Budowa zjazdu zwykłego z drogi gminnej bez numeru, oznaczonej jako JD 8P, na działkę nr 253/4
599.	022405_5 Ząbkowice Śląskie – Obszar Wiejski	0005 Jaworek	255/1	255/5	0,0040	Budowa zjazdu zwykłego z drogi gminnej bez numeru, oznaczonej jako JD 8P, na działkę nr 255/5
600.	022405_5 Ząbkowice Śląskie – Obszar Wiejski	0005 Jaworek	258/3	258/8	0,0037	Budowa zjazdu zwykłego z drogi gminnej bez numeru, oznaczonej jako JD 8P, na działkę nr 258/8
601.	022405_5 Ząbkowice Śląskie – Obszar Wiejski	0005 Jaworek	259/2	259/7	0,0038	Budowa zjazdu zwykłego z drogi gminnej bez numeru, oznaczonej jako JD 8P, na działkę nr 259/7
602.	022405_5 Ząbkowice Śląskie – Obszar Wiejski	0005 Jaworek	260/1	260/5	0,0038	Budowa zjazdu zwykłego z drogi gminnej bez numeru, oznaczonej jako JD 8P, na działkę nr 260/5
603.	022405_5 Ząbkowice Śląskie – Obszar Wiejski	0005 Jaworek	261/1	261/6	0,0041	Budowa zjazdu zwykłego z drogi gminnej bez numeru, oznaczonej jako JD 8P, na działkę nr 261/6
604.	022405_5 Ząbkowice Śląskie – Obszar Wiejski	0005 Jaworek	261/2	261/10	0,0039	Budowa zjazdu zwykłego z drogi gminnej bez numeru, oznaczonej jako JD 8P, na działkę nr 261/10
605.	022405_5 Ząbkowice Śląskie – Obszar Wiejski	0005 Jaworek	262	262/4	0,0037	Budowa zjazdu zwykłego z drogi gminnej bez numeru, oznaczonej jako JD 8P, na działkę nr 262/4
606.	022405_5 Ząbkowice Śląskie – Obszar Wiejski	0005 Jaworek	263	263/4	0,0038	Budowa zjazdu zwykłego z drogi gminnej bez numeru, oznaczonej jako JD 8P, na działkę nr 263/4
607.	022405_5 Ząbkowice Śląskie – Obszar Wiejski	0005 Jaworek	264/1	264/6	0,0043	Budowa zjazdu zwykłego z drogi gminnej bez numeru, oznaczonej jako JD 8P, na działkę nr 264/6
608.	022405_5 Ząbkowice Śląskie – Obszar Wiejski	0005 Jaworek	265	265/4	0,0041	Budowa zjazdu zwykłego z drogi gminnej bez numeru, oznaczonej jako JD 8P, na działkę nr 265/4
609.	022405_5 Ząbkowice Śląskie – Obszar Wiejski	0005 Jaworek	266	266/4	0,0042	Budowa zjazdu zwykłego z drogi gminnej bez numeru, oznaczonej jako JD 8P, na działkę nr 266/4
610.	022405_5 Ząbkowice Śląskie – Obszar Wiejski	0005 Jaworek	267	267/4	0,0034	Budowa zjazdu zwykłego z drogi gminnej bez numeru, oznaczonej jako JD 8P, na działkę nr 267/4
611.	022405_5 Ząbkowice Śląskie – Obszar Wiejski	0005 Jaworek	268	268/4	0,0041	Budowa zjazdu zwykłego z drogi gminnej bez numeru, oznaczonej jako JD 8P, na działkę nr 268/4
612.	022405_5 Ząbkowice Śląskie – Obszar Wiejski	0005 Jaworek	269	269/4	0,0040	Budowa zjazdu zwykłego z drogi gminnej bez numeru, oznaczonej jako JD 8P, na działkę nr 269/4
613.	022405_5 Ząbkowice Śląskie – Obszar Wiejski	0005 Jaworek	270	270/3	0,0025	Budowa zjazdu zwykłego z drogi powiatowej nr 3174D na działkę nr 270/3
614.	022405_5 Ząbkowice Śląskie – Obszar Wiejski	0005 Jaworek	270	270/4	0,0032	Budowa zjazdu zwykłego z drogi gminnej bez numeru, oznaczonej jako JD 8P, na działkę nr 270/4
615.	022405_5 Ząbkowice Śląskie – Obszar Wiejski	0005 Jaworek	271	271/3	0,0004	Budowa zjazdu zwykłego z drogi powiatowej nr 3174D na działkę nr 271/3
616.	022405_5 Ząbkowice Śląskie – Obszar Wiejski	0005 Jaworek	271	271/4	0,0040	Budowa zjazdu zwykłego z drogi gminnej bez numeru, oznaczonej jako JD 8P, na działkę nr 271/4
617.	022405_5 Ząbkowice Śląskie – Obszar Wiejski	0005 Jaworek	272	272/3	0,0004	Budowa zjazdu zwykłego z drogi powiatowej nr 3174D na działkę nr 272/3
618.	022405_5 Ząbkowice Śląskie – Obszar Wiejski	0005 Jaworek	272	272/4	0,0041	Budowa zjazdu zwykłego z drogi gminnej bez numeru, oznaczonej jako JD 8P, na działkę nr 272/4
619.	022405_5 Ząbkowice Śląskie – Obszar Wiejski	0005 Jaworek	273	273/3	0,0039	Budowa zjazdu zwykłego z drogi gminnej bez numeru, oznaczonej jako JD 8P, na działkę nr 273/3
620.	022405_5 Ząbkowice Śląskie – Obszar Wiejski	0005 Jaworek	274	274/3	0,0051	Budowa sieci teletechnicznej kablowej Orange
621.	022405_5 Ząbkowice Śląskie – Obszar Wiejski	0005 Jaworek	274	274/3	0,0085	Budowa zjazdu zwykłego z drogi gminnej bez numeru, oznaczonej jako JD 8P, na działkę nr 274/3
622.	022405_5 Ząbkowice Śląskie – Obszar Wiejski	0005 Jaworek	339	339/3	0,0206	Budowa sieci elektroenergetycznej napowietrznej WN
623.	022405_5 Ząbkowice Śląskie – Obszar Wiejski	0005 Jaworek	339	339/3	0,0206	Rozbiórka sieci elektroenergetycznej napowietrznej WN
624.	022405_5 Ząbkowice Śląskie – Obszar Wiejski	0005 Jaworek	309/3	309/6	0,0308	Budowa sieci elektroenergetycznej napowietrznej WN
625.	022405_5 Ząbkowice Śląskie – Obszar Wiejski	0005 Jaworek	309/3	309/6	0,0308	Rozbiórka sieci elektroenergetycznej napowietrznej WN
626.	022405_5 Ząbkowice Śląskie – Obszar Wiejski	0009 Pawłowice	258/1	258/4	0,0037	Budowa zjazdu zwykłego z drogi gminnej bez numeru, oznaczonej jako JD 4P, na działkę nr 258/4
627.	022405_5 Ząbkowice Śląskie – Obszar Wiejski	0009 Pawłowice	259/1	259/4	0,0039	Budowa zjazdu zwykłego z drogi gminnej bez numeru, oznaczonej jako JD 4P, na działkę nr 259/4
628.	022405_5 Ząbkowice Śląskie – Obszar Wiejski	0009 Pawłowice	260	260/3	0,0041	Budowa zjazdu zwykłego z drogi gminnej bez numeru, oznaczonej jako JD 4P, na działkę nr 260/3
629.	022405_5 Ząbkowice Śląskie – Obszar Wiejski	0009 Pawłowice	261	261/3	0,0040	Budowa zjazdu zwykłego z drogi gminnej bez numeru, oznaczonej jako JD 4P, na działkę nr 261/3
630.	022405_5 Ząbkowice Śląskie – Obszar Wiejski	0009 Pawłowice	262	262/3	0,0035	Budowa zjazdu zwykłego z drogi gminnej bez numeru, oznaczonej jako JD 4P, na działkę nr 262/3
631.	022405_5 Ząbkowice Śląskie – Obszar Wiejski	0012 Strąkowa	378/2	-	0,0404	Budowa sieci elektroenergetycznej kablowej nn
632.	022405_5 Ząbkowice Śląskie – Obszar Wiejski	0012 Strąkowa	379	-	0,0240	Budowa sieci elektroenergetycznej kablowej nn
633.	022401_5 Bardo – Obszar Wiejski	0009 Przyłęk	379	379/5	0,0004	Budowa zjazdu zwykłego z drogi gminnej bez numeru, oznaczonej jako JD 1P, na działkę nr 379/5
634.	022401_5 Bardo – Obszar Wiejski	0009 Przyłęk	379	379/5	0,0032	Przebudowa rowu melioracyjnego
635.	022401_5 Bardo – Obszar Wiejski	0009 Przyłęk	380	380/2	0,0044	Budowa zjazdu zwykłego z drogi gminnej bez numeru, oznaczonej jako JD 1P, na działkę nr 380/2
636.	022401_5 Bardo – Obszar Wiejski	0009 Przyłęk	380	380/2	0,0021	Przebudowa rowu melioracyjnego
637.	022405_5 Ząbkowice Śląskie – Obszar Wiejski	0012 Strąkowa	484	-	0,0114	Budowa sieci elektroenergetycznej kablowej nn
638.	022401_5 Bardo – Obszar Wiejski	0009 Przyłęk	464/1	-	0,0767	Budowa sieci elektroenergetycznej napowietrznej WN
639.	**022401_5 Bardo – Obszar Wiejski**	**0009 Przyłęk**	**464/1**	**-**	**0,0767**	**Rozbiórka sieci elektroenergetycznej napowietrznej WN**
640.	022401_5 Bardo – Obszar Wiejski	0009 Przyłęk	525	-	0,0146	Budowa sieci elektroenergetycznej napowietrznej WN
641.	**022401_5 Bardo – Obszar Wiejski**	**0009 Przyłęk**	**525**	**-**	**0,0146**	**Rozbiórka sieci elektroenergetycznej napowietrznej WN**
642.	022401_5 Bardo – Obszar Wiejski	0009 Przyłęk	526	-	0,0671	Budowa sieci elektroenergetycznej napowietrznej WN
643.	**022401_5 Bardo – Obszar Wiejski**	**0009 Przyłęk**	**526**	**-**	**0,0671**	**Rozbiórka sieci elektroenergetycznej napowietrznej WN**
644.	022401_5 Bardo – Obszar Wiejski	0009 Przyłęk	527	-	0,0135	Budowa sieci elektroenergetycznej napowietrznej WN
645.	**022401_5 Bardo – Obszar Wiejski**	**0009 Przyłęk**	**527**	**-**	**0,0135**	**Rozbiórka sieci elektroenergetycznej napowietrznej WN**
646.	022401_5 Bardo – Obszar Wiejski	0009 Przyłęk	411/2	-	0,0388	Budowa sieci elektroenergetycznej napowietrznej WN
647.	**022401_5 Bardo – Obszar Wiejski**	**0009 Przyłęk**	**411/2**	**-**	**0,0388**	**Rozbiórka sieci elektroenergetycznej napowietrznej WN**
648.	**022401_5 Bardo – Obszar Wiejski**	**0009 Przyłęk**	**412/2**	**-**	**0,0029**	**Budowa sieci elektroenergetycznej napowietrznej WN**
649.	**022401_5 Bardo – Obszar Wiejski**	**0009 Przyłęk**	**412/2**	**-**	**0,0029**	**Rozbiórka sieci elektroenergetycznej napowietrznej WN**
650.	022401_5 Bardo – Obszar Wiejski	0009 Przyłęk	511	-	0,0101	Budowa sieci elektroenergetycznej napowietrznej WN
651.	**022401_5 Bardo – Obszar Wiejski**	**0009 Przyłęk**	**511**	**-**	**0,0101**	**Rozbiórka sieci elektroenergetycznej napowietrznej WN**
652.	022401_5 Bardo – Obszar Wiejski	0009 Przyłęk	521/2	521/4	0,0007	Budowa sieci teletechnicznej własności Orange
653.	022401_5 Bardo – Obszar Wiejski	0009 Przyłęk	521/2	521/4	0,0062	Budowa sieci elektroenergetycznej napowietrznej WN
654.	**022401_5 Bardo – Obszar Wiejski**	**0009 Przyłęk**	**521/2**	**521/4**	**0,0062**	**Rozbiórka sieci elektroenergetycznej napowietrznej WN**
655.	022401_5 Bardo – Obszar Wiejski	0009 Przyłęk	498	498/4	0,0346	Przebudowa rowu melioracyjnego
656.	022401_5 Bardo – Obszar Wiejski	0009 Przyłęk	498	498/4	0,0023	Budowa sieci kanalizacji deszczowej
657.	022401_5 Bardo – Obszar Wiejski	0009 Przyłęk	499/1	499/6	0,0017	Budowa sieci kanalizacji deszczowej
658.	022401_5 Bardo – Obszar Wiejski	0008 Potworów	452	-	**0,0010**	**Rozbiórka sieci elektrycznej SN napowietrznej**
659.	022401_5 Bardo – Obszar Wiejski	0008 Potworów	452	-	**0,0010**	**Budowa sieci elektrycznej SN napowietrznej**
660.	022405_5 Ząbkowice Śląskie – Obszar Wiejski	0002 Braszowice	1141	1141/4	0,1206	Budowa sieci kanalizacji deszczowej
661.	022405_5 Ząbkowice Śląskie – Obszar Wiejski	0002 Braszowice	1142	-	0,0025	Budowa sieci kanalizacji deszczowej
662.	022405_5 Ząbkowice Śląskie – Obszar Wiejski	0002 Braszowice	850/14	850/41	0,0637	Budowa sieci elektroenergetycznej napowietrznej WN
663.	022405_5 Ząbkowice Śląskie – Obszar Wiejski	0002 Braszowice	139/7	139/13	0,0043	Przebudowa rowu melioracyjnego
664.	022405_5 Ząbkowice Śląskie – Obszar Wiejski	0002 Braszowice	138/1	138/8	0,0012	Przebudowa rowu melioracyjnego
665.	**022405_5 Ząbkowice Śląskie – Obszar Wiejski**	**0002 Braszowice**	**110/1**	**110/6**	**0,1454**	**Rozbiórka sieci elektroenergetycznej napowietrznej WN**
666.	022405_5 Ząbkowice Śląskie – Obszar Wiejski	0004 Grochowiska	42/2	42/5	0,1742	Budowa sieci elektroenergetycznej napowietrznej WN
667.	022405_5 Ząbkowice Śląskie – Obszar Wiejski	0004 Grochowiska	42/2	42/5	0,0407	Rozbiórka sieci elektroenergetycznej napowietrznej WN
668.	022405_5 Ząbkowice Śląskie – Obszar Wiejski	0004 Grochowiska	191	-	0,0109	Budowa sieci elektroenergetycznej nn do zasilania
669.	022405_5 Ząbkowice Śląskie – Obszar Wiejski	0004 Grochowiska	196/2	-	0,0002	Budowa sieci elektroenergetycznej nn do zasilania
670.	022405_5 Ząbkowice Śląskie – Obszar Wiejski	0004 Grochowiska	196/1	-	0,0060	Budowa sieci elektroenergetycznej nn do zasilania
671.	022405_5 Ząbkowice Śląskie – Obszar Wiejski	0004 Grochowiska	159	159/3	0,0007	Przebudowa rowu melioracyjnego
672.	022405_4 Ząbkowice Śląskie – Miasto	0045 Sadlno-13	55	55/8	0,0209	Przebudowa rowu melioracyjnego
673.	022405_4 Ząbkowice Śląskie – Miasto	0045 Sadlno-13	55	55/9	0,0122	Przebudowa rowu melioracyjnego
674.	**022405_4 Ząbkowice Śląskie – Miasto**	**0045 Sadlno-13**	**55**	**55/9**	**0,0032**	**Budowa sieci elektroenergetycznej nn do zasilania**
675.	022405_5 Ząbkowice Śląskie – Obszar Wiejski	0012 Strąkowa	381	-	0,0012	Budowa sieci elektroenergetycznej nn do zasilania
676.	022405_5 Ząbkowice Śląskie – Obszar Wiejski	0012 Strąkowa	483/1	-	0,0208	Budowa sieci elektroenergetycznej nn do zasilania
677.	**022405_5 Ząbkowice Śląskie – Obszar Wiejski**	**0012 Strąkowa**	**483/2**	**-**	**0,0035**	**Budowa sieci elektroenergetycznej nn do zasilania**
678.	022405_4 Ząbkowice Śląskie – Miasto	0048 Sadlno-16	16	16/4	0,0005	Budowa zjazdu zwykłego z DW 385 na działkę nr 16/4
679.	022405_4 Ząbkowice Śląskie – Miasto	0048 Sadlno-16	16	**16/4**	0,0103	Budowa sieci kanalizacji sanitarnej tłocznej
680.	022405_4 Ząbkowice Śląskie – Miasto	0048 Sadlno-16	16	**16/4**	0,0103	Rozbiórka sieci kanalizacji sanitarnej tłocznej
681.	022405_5 Ząbkowice Śląskie – Obszar Wiejski	0005 Jaworek	**327**	**327/3**	0,0097	Przebudowa rowu melioracyjnego
682.	022405_5 Ząbkowice Śląskie – Obszar Wiejski	0005 Jaworek	**327**	**327/4**	0,0018	Przebudowa rowu melioracyjnego
683.	022405_5 Ząbkowice Śląskie – Obszar Wiejski	0005 Jaworek	332	332/3	0,0711	Budowa sieci elektroenergetycznej nn do zasilania
684.	022405_5 Ząbkowice Śląskie – Obszar Wiejski	0005 Jaworek	253	253/3	0,0309	Budowa sieci elektroenergetycznej nn do zasilania
685.	022405_5 Ząbkowice Śląskie – Obszar Wiejski	0005 Jaworek	329	-	0,0006	Budowa sieci elektroenergetycznej nn do zasilania
686.	022405_5 Ząbkowice Śląskie – Obszar Wiejski	0005 Jaworek	339	339/4	0,0120	Przebudowa rowu melioracyjnego
687.	022405_5 Ząbkowice Śląskie – Obszar Wiejski	0005 Jaworek	309/3	309/7	0,0079	Budowa zjazdu zwykłego z drogi gminnej bez numeru, oznaczonej jako JD 9P, na działkę nr 309/7
688.	022405_5 Ząbkowice Śląskie – Obszar Wiejski	0001 Bobolice	357/2	357/4	0,0040	Budowa zjazdu zwykłego z drogi powiatowej nr 3070D na działkę nr 357/1
689.	022405_5 Ząbkowice Śląskie – Obszar Wiejski	0001 Bobolice	357/1	-	0,0016	Budowa zjazdu zwykłego z drogi powiatowej nr 3070D na działkę nr 357/1
690.	022405_5 Ząbkowice Śląskie – Obszar Wiejski	0001 Bobolice	357/1	-	0,0178	Budowa sieci kanalizacji sanitarnej tłocznej
691.	022405_5 Ząbkowice Śląskie – Obszar Wiejski	0002 Braszowice	112/2	112/10	0,0087	Rozbiórka sieci elektroenergetycznej napowietrznej WN
692.	**022405_5 Ząbkowice Śląskie – Obszar Wiejski**	**0005 Jaworek**	**116**	**116/4**	**0,0065**	**Budowa zjazdu zwykłego z JD 8L na działkę nr 116/4**
693.	022405_4 Ząbkowice Śląskie – Miasto	0045 Sadlno-13	1/3	1/6	0,0015	Budowa sieci teletechnicznej kablowej Orange
694.	022405_4 Ząbkowice Śląskie – Miasto	0045 Sadlno-13	1/3	1/6	0,0070	Rozbiórka sieci teletechnicznej kablowej Orange
695.	022405_5 Ząbkowice Śląskie – Obszar Wiejski	0002 Braszowice	984	-	0,0009	Budowa kanalizacji sanitarnej tłocznej
696.	022405_5 Ząbkowice Śląskie – Obszar Wiejski	0002 Braszowice	984	-	0,0024	Rozbiórka kanalizacji sanitarnej tłocznej
697.	022405_5 Ząbkowice Śląskie – Obszar Wiejski	0002 Braszowice	984	-	0,0006	Budowa sieci wodociągowej
698.	022405_5 Ząbkowice Śląskie – Obszar Wiejski	0002 Braszowice	984	-	0,0089	Rozbiórka sieci wodociągowej
699.	**022405_5 Ząbkowice Śląskie – Obszar Wiejski**	**0002 Braszowice**	**984**	**-**	**0,0089**	**Rozbiórka sieci teletechnicznej kablowej Orange**
700.	022405_5 Ząbkowice Śląskie – Obszar Wiejski	0004 Grochowiska	165/1	165/4	0,0133	Budowa kanalizacji sanitarnej tłocznej
701.	022405_5 Ząbkowice Śląskie – Obszar Wiejski	0004 Grochowiska	165/1	165/4	0,0114	Rozbiórka kanalizacji sanitarnej tłocznej
702.	022405_5 Ząbkowice Śląskie – Obszar Wiejski	0005 Jaworek	314/2	314/4	0,0353	Budowa sieci teletechnicznej kablowej Orange
703.	022405_5 Ząbkowice Śląskie – Obszar Wiejski	0001 Bobolice	358/2	358/5	0,0001	Budowa kanalizacji sanitarnej tłocznej
704.	022405_5 Ząbkowice Śląskie – Obszar Wiejski	0001 Bobolice	358/2	358/5	0,0063	Budowa sieci teletechnicznej kablowej Orange
705.	022405_5 Ząbkowice Śląskie – Obszar Wiejski	0001 Bobolice	358/2	358/5	0,0007	Rozbiórka sieci gazowej podwyższonego średniego ciśnienia
706.	022405_4 Ząbkowice Śląskie – Miasto	0048 Sadlno-16	11	-	0,0179	Budowa elektroenergetycznej oświetleniowej nn przy drodze wewnętrznej
707.	022405_4 Ząbkowice Śląskie – Miasto	0048 Sadlno-16	8	-	0,0097	Budowa elektroenergetycznej oświetleniowej nn przy drodze wewnętrznej
708.	022401_5 Bardo – Obszar Wiejski	0009 Przyłęk	374	374/2	0,0533	Przebudowa rowu melioracyjnego
709.	022405_4 Ząbkowice Śląskie – Miasto	0045 Sadlno-13	50	50/5	0,0055	Przebudowa rowu melioracyjnego
710.	022405_5 Ząbkowice Śląskie – Obszar Wiejski	**0004** Grochowiska	48/4	48/23	0,0236	Przebudowa rowu melioracyjnego
711.	022405_5 Ząbkowice Śląskie – Obszar Wiejski	0005 Jaworek	140/5	140/23	0,0474	Przebudowa rowu melioracyjnego
712.	022405_5 Ząbkowice Śląskie – Obszar Wiejski	0005 Jaworek	238	238/3	0,0170	Przebudowa rowu melioracyjnego
713.	022401_5 Bardo – Obszar Wiejski	0008 Potworów	430/1	430/13	0,0289	Przebudowa rowu melioracyjnego

Zgodnie z art. 49 § 2 *Kodeksu postępowania administracyjnego*, wskazuję dzień 04 sierpnia 2026 r. – data ukazania się obwieszczenia na tablicy ogłoszeń Dolnośląskiego Urzędu Wojewódzkiego, Urzędu Miasta i Gminy w Bardzie, Urzędu Miejskiego w Ząbkowicach Śląskich, w urzędowych publikatorach teleinformatycznych – Biuletynie Informacji Publicznej tych urzędów oraz w prasie lokalnej, jako ten w którym nastąpiło publiczne obwieszczenie. Zawiadomienie niniejsze po upływie czternastu dni od wskazanego powyżej terminu uważa się za dokonane ze skutkiem prawnym z dniem 18 sierpnia 2026 r.

Informuję, zgodnie z przepisem art. 10 § 1 w związku z art. 73 § 1 Kodeksu postępowania administracyjnego, że strony postępowania uprawnione są do zapoznania się ze zgromadzonym materiałem dowodowym, składania wszelkich dodatkowych wyjaśnień i dokumentów mogących mieć znaczenie dla sprawy w siedzibie Dolnośląskiego Urzędu Wojewódzkiego we Wrocławiu, pl. Powstańców Warszawy 1, Wydział Infrastruktury, pokój 2103 (kancelaria), w godzinach pracy Urzędu. Z dokumentacją można zapoznać się po uprzednim umówieniu terminu wizyty telefonicznie lub e-mailowo: (71) 340 64 63 (e-mail: k.slowinska@duw.pl) – w terminie 7 dni od daty doręczenia niniejszego zawiadomienia. Uprawnienie to przysługuje stronie w każdym stadium postępowania.

Z up. WOJEWODY DOLNOŚLĄSKIEGO
Dorota Antczak
Dyrektor Wydziału Infrastruktury
/podpisano bezpiecznym podpisem elektronicznym, weryfikowanym przy pomocy ważnego kwalifikowanego certyfikatu/

Wrocław/34445726

eprasa.pl 541f965d16

Chojnów, dnia 4 sierpnia 2026 r.

OGŁOSZENIE WÓJTA GMINY CHOJNÓW

o rozpoczęciu konsultacji społecznych dotyczących projektu miejscowego planu zagospodarowania przestrzennego dla wybranych obszarów w obrębie Rokitki

Na podstawie art. 8h, 8i, 8j i art. 17 pkt 11 i 13 ustawy z dnia 27 marca 2003 r. *o planowaniu i zagospodarowaniu przestrzennym* (t.j. Dz. U. z 2026 r. poz. 538 z późn. zm.) oraz art. 39 ust. 1 pkt 2 i art. 54 ust. 2 i 3 ustawy z dnia 3 października 2008 r. *o udostępnianiu informacji o środowisku i jego ochronie, udziale społeczeństwa w ochronie środowiska oraz o ocenach oddziaływania na środowisko* (t.j. Dz. U. z 2026 r. poz. 670), w związku z uchwałą nr XXVIII.149.2026 Rady Gminy Chojnów z dnia 27 stycznia 2026 r. w sprawie przystąpienia do sporządzenia miejscowego planu zagospodarowania przestrzennego dla wybranych obszarów w obrębie Rokitki, **zawiadamiam o rozpoczęciu konsultacji społecznych w sprawie projektu miejscowego planu zagospodarowania przestrzennego dla wybranych obszarów w obrębie Rokitki.**

Konsultacje społeczne trwają od 5 sierpnia 2026 r. do 4 września 2026 r. i zostaną przeprowadzone w następujących formach:

1. Zbieranie uwag w dniach od **5 sierpnia 2026 r. do 4 września 2026 r.**
2. Spotkanie otwarte poprzedzone prezentacją projektu planu, odbędzie się w dniu **13 sierpnia 2026** r., w siedzibie Urzędu Gminy Chojnów, ul. Fabryczna 1, 59-225 Chojnów, o godz. 15.00.
3. Dyżur projektanta, odbędzie się w dniu **14 sierpnia 2026 r.** w godz. 14.00 – 15.00 w siedzibie Urzędu Gminy Chojnów, ul. Fabryczna 1, 59-225 Chojnów.

Projekt miejscowego planu wraz z prognozą oddziaływania na środowisko, będzie dostępny w siedzibie Urzędu Gminy Chojnów, ul. Fabryczna 1, 59-225 Chojnów, pok. 104, w godzinach pracy Urzędu oraz w Biuletynie Informacji Publicznej na stronie internetowej Urzędu Gminy Chojnów pod adresem: https://gmina-chojnow.bip.net.pl/?c=1266

Zgodnie z art. 8i ust. 1, pkt 1 ustawy *o planowaniu i zagospodarowaniu przestrzennym* oraz art. 39 ust. 1 pkt 3 i art. 40 ustawy *o udostępnianiu informacji o środowisku i jego ochronie, udziale społeczeństwa w ochronie środowiska oraz o ocenach oddziaływania na środowisko*, zainteresowani mogą wnieść uwagi do projektu planu miejscowego oraz uwagi w ramach strategicznej oceny oddziaływania na środowisko, w terminie prowadzenia konsultacji społecznych tj. w dniach od **5 sierpnia 2026 r. do 4 września 2026 r.**

Uwagi należy składać na dedykowanym formularzu stanowiącym załącznik do rozporządzenia Ministra Rozwoju i Technologii z dnia 13 listopada 2023 r. *w sprawie wzoru formularza pisma dotyczącego aktu planowania przestrzennego* (Dz. U. z 2023 r. poz. 2509 z późn. zm.), udostępnionym w siedzibie Urzędu Gminy Chojnów oraz w Biuletynie Informacji Publicznej na stronie internetowej Urzędu, a także w Biuletynie Informacji Publicznej Ministra właściwego do spraw budownictwa, planowania i zagospodarowania przestrzennego oraz mieszkalnictwa pod linkiem:
https://www.gov.pl/web/rozwoj-technologia/formularz-pisma-dotyczacego-aktu-planowania-przestrzennego

Uwagi należy składać do Wójta Gminy Chojnów, na ww. dedykowanym formularzu, utrwalonym w postaci:

- **papierowej** w siedzibie Urzędu Gminy Chojnów lub drogą pocztową na adres: Urząd Gminy Chojnów, ul. Fabryczna 1, 59-225 Chojnów,
- **elektronicznej** za pośrednictwem e-Doręczeń lub na adres poczty elektronicznej: urzad@gmina-chojnow.pl

Wójt Gminy Chojnów

Zgodnie z art. 8g ust. 2 ustawy o planowaniu i zagospodarowaniu przestrzennym składający uwagę podaje swoje imię i nazwisko albo nazwę oraz adres zamieszkania albo siedziby oraz adres poczty elektronicznej, o ile taki posiada, a także wskazuje czy jest właścicielem lub użytkownikiem wieczystym nieruchomości objętej wnioskiem oraz może podać dodatkowe dane do kontaktu takie jak adres do korespondencji lub numer telefonu.

Wrocław/34444191

OGŁOSZENIE

Syndyk masy upadłości Protechnologia Sp. z o.o. z siedzibą w Chorzowie ogłasza pisemny przetarg na zakup:

prawa własności nieruchomości – lokalu mieszkalnego, położonego w Katowicach przy ul. Raciborskiej 22/18, objętego KW nr KA1K/00156765/0, o powierzchni użytkowej 80,33 m² wraz z udziałem (5007/100000) w częściach wspólnych nieruchomości objętej KW nr KA1K/00077814/1, szczegółowo opisanego w Operacie szacunkowym z dnia 2 lutego 2026 r. sporządzonym przez biegłego rzeczoznawcę majątkowego Wojciecha Oleś

Cena wywoławcza przedmiotu sprzedaży wynosi **660 322,50 zł netto** (sześćset sześćdziesiąt tysięcy trzysta dwadzieścia dwa złote pięćdziesiąt groszy), co stanowi 85% wartości oszacowania.

1. Warunkiem uczestnictwa w przetargu jest złożenie pisemnej, wiążącej i bezwarunkowej oferty **do dnia 25 sierpnia 2026 r., do godziny 14:00**. Oferty należy składać na adres biura Syndyka Masy Upadłości Protechnologia Sp. z o.o. w upadłości ul. Chłodna 2, 40-311 Katowice. W przypadku składania ofert drogą pocztową decyduje data i godzina wpływu.
2. Wraz z ofertą należy złożyć dowód wpłacenia wadium w wysokości 10% ceny wywoławczej przedmiotu przetargu, na rachunek bankowy prowadzony w Santander Bank Polska S.A. nr: **47 1090 2024 0000 0001 2345 6655**. W razie nieuiszczenia wadium oferta nie zostanie rozpatrzona.
3. Informacje na temat przedmiotu przetargu oraz regulamin przetargu można uzyskać pod nr telefonu: nr tel. **508 148 021** lub **452 906 008**, a także pod adresem mailowym: **sekretariat@kancelariatobor.com**, w dni robocze w godzinach od 9:00 do 15:00. Oględziny przedmiotu przetargu są możliwe po wcześniejszym telefonicznym uzgodnieniu terminu pod nr tel. **508 148 021**.
4. **W dniu 26 sierpnia 2026 r.** w Sądzie Rejonowym Katowice Wschód w Katowicach przy ul. Lompy 14 **o godz. 11:30** w sali nr 12 Syndyk w obecności i pod nadzorem Sędziego – Komisarza przeprowadzi przetarg na podstawie złożonych ofert. Posiedzenie Sądu wyznaczone celem dokonania tych czynności jest jawne.
5. Syndyk zastrzega sobie prawo do odwołania procedur przetargowo – aukcyjnych lub ich unieważnienia w każdym czasie bez podania przyczyn.

www.dawro.pl

Katowice/34446027

PREZYDENT MIASTA BOLESŁAWIEC
Rynek 41 - Ratusz, 59-700 Bolesławiec
www.um.boleslawiec.pl; BIP: www.um.boleslawiec.bip-gov.pl

Prezydent Miasta Bolesławiec
informuje,

że w siedzibie Urzędu Miasta Bolesławiec
przy Pl. Piłsudskiego 1 (wieżowiec, I piętro)

zostały wywieszone niżej wymienione zarządzenia z wykazami nieruchomości, przeznaczonych do zbycia, do oddania w dzierżawę:

1. Zarządzenie Nr 172/2026 z dnia 15 lipca 2026 r.
   - od dnia 15 lipca 2026 r. do 05 sierpnia 2026 r.
2. Zarządzenie Nr 173/2026 z dnia 15 lipca 2026 r.
   - od dnia 15 lipca 2026 r. do 05 sierpnia 2026 r.
3. Zarządzenie Nr 183/2026 z dnia 17 lipca 2026 r.
   - od dnia 17 lipca 2026 r. do 07 sierpnia 2026 r.
4. Zarządzenie Nr 184/2026 z dnia 17 lipca 2026 r.
   - od dnia 17 lipca 2026 r. do 07 sierpnia 2026 r.
5. Zarządzenie Nr 186/2026 z dnia 20 lipca 2026 r.
   - od dnia 20 lipca 2026 r. do 10 sierpnia 2026 r.
6. Zarządzenie Nr 197/2026 z dnia 28 lipca 2026 r.
   - od dnia 28 lipca 2026 r. do 18 sierpnia 2026 r.
7. Zarządzenie Nr 198/2026 z dnia 28 lipca 2026 r.
   - od dnia 28 lipca 2026 r. do 18 sierpnia 2026 r.

34446067

Specjalistyczne Centrum Medyczne im. św. Jana Pawła II S.A. w Polanicy-Zdroju

zatrudni

lekarzy/lekarki do pracy w POZ (zgodnie z przepisami) oraz specjalistów w dziedzinie **otolaryngologii, ginekologii, neonatologii, chirurgii naczyniowej, systemu ratownictwa medycznego.**

Oferujemy korzystne warunki finansowe oraz dysponujemy komfortowym mieszkaniem służbowym.

tel.: 748621216, 748621218 lub e-mail: *kadry@scm.pl*

Katowice/34445032

Wójt Gminy Kłomnice

Informuję,

że na tablicy ogłoszeń w Urzędzie Gminy Kłomnice ul. Strażacka 20, oraz na stronie internetowej, w okresie od 04.08.2026 r. do 25.08.2026 r. zostanie wywieszony

wykaz dot. bezprzetargowego wydzierżawienia nieruchomości gminnej na okres do 3 lat w miejscowości Lipicze.

Częstochowa/34446002

Połącz Kropki

Idealna gra na krótką przerwę

Zeskanuj QR kod i graj

APLIKACJA WYBORCZEJ

S3B 1