DZIŚ SPECJALNY DODATEK

RANKING GMIN PODKARPACIA 2026

W TYM ROKU NA PODIUM: SOLINA, TRZEBOWNISKO I CISNA

Nr ISSN 0137-9534
Nr indeksu 3503 62

www.nowiny24.pl

Nr 228 (21 935) | Cena 5,50 zł (w tym 8% VAT)

Wtorek 24.11.2026

nowiny

77 lat

RZESZÓW
Radni KO: Nie zagłosujemy za budżetem prezydenckim. Klub radnych Koalicji Obywatelskiej nie zamierza poprzeć projektu budżetu Rzeszowa na 2027 rok w obecnym kształcie. str. 7

RZESZÓW
Nocny pożar na osiedlu Zalesie. Ewakuowano 70 osób. Spaliły się trzy samochody str. 4

Relaks

Krzyżówki do kawy. Nowości w programie TV

Gospodarka

MTU zainwestuje 300 mln zł w rozbudowę zakładu w Tajęcinie

Pieniądze pozwolą zakładowi na budowę linii produkcyjnej, z której schodzić będą części stosowane w samolotach z rodziny Airbus. **– Str. 3**

Pod paragrafem

Wjechali za kolejowy szlaban – stracili prawa jazdy

Nowe przepisy boleśnie dyscyplinują kierowców. Przekonało się o tym dwóch zmotoryzowanych na przejazdach w Rzeszowie **– Str.4**

Nowe laboratorium w PANS w Krośnie. Technologia wspiera bezpieczeństwo i zarządzanie kryzysowe. **– Str. 7**

Pijany jechał BMW na felgach bez opon. Do niecodziennej sytuacji doszło w Świlczy. BMW, jadące w stronę Krakowa, nie miało dwóch opon. **– Str. 4**



FOT. POLICJA

Zdrowie

Dyrektor szpitala: dostaliśmy umierające dziecko. Dramatyczny poród w domu

Dorora Mękarska

W szpitalu w Lesku rozegrała się dramatyczna walka o życie noworodka. Dziecko przywiezione przez karetkę pogotowia w ciężkim stanie, skrajnie wychłodzone, wymagało natychmiastowej pomocy. Matka przedwcześnie urodziła dziecko w domu.

Choć szpital w Lesku nie ma porodówki ani kontraktu na przyjmowanie porodów, personel podjął działania, które pozwoliły uratować dziecko i matkę.

Jak relacjonuje Mirosław Leśniewski, dyrektor Szpitala Powiatowego w Lesku, w czwartek noworodek trafił do placówki przywieziony przez zespół ratownictwa medycznego. Jego stan był bardzo ciężki, bo dziecko było wygłodzone i wychłodzone.

– Dostaliśmy umierającego noworodka – mówi krótko dyrektor.

Natychmiast przystąpiono do udzielania pomocy. W działania zaangażowali się pediatrzy, ginekolodzy i położne. Dziecko udało się ustabilizować, następnie zostało przetransportowane karetką neonatologiczną do Rzeszowa. Dyrektor nie ma informacji o jego dalszym stanie zdrowia.

Matka również potrzebowała pilnej pomocy. Została przywieziona do leskiego szpitala następną karetką. Jej stan wymagał natychmiastowego przyjęcia na oddział ginekologiczny i przeprowadzenia zabiegu. Następnego dnia kobieta wypisała się na własne życzenie.

Szpital nie udziela informacji na temat matki. Ogólnikowo stwierdza, że jest to mieszkanka Bieszczadów. Nie wiadomo, dlaczego kobieta nie pojechała wcześniej na porodówkę w Brzozowie, choć takie było zalecenie lekarza prowadzącego.

Dyrektor zwraca uwagę, że tak skuteczna pomoc była możliwa dzięki temu, że w Lesku po przerwie 1 października ponownie uruchomiono oddział ginekologiczny. To obecność lekarzy, położnych i personelu mającego doświadczenie w opiece nad noworodkami pozwoliła na pozytywne zakończenie.

– Mieliśmy szczęście, bo na miejscu byli ginekolodzy, którzy byli w stanie pomóc matce. Położne pomogły dziecku, bo wcześniej zajmowały się noworodkami. Wiedziały, co robić, i to błyskawicznie poszło – podkreśla Sławomir Leśniewski. ©℗

– Str. 3



FOT. ARCHIWUM KGW SIEDLISKO ANIOŁÓW

Nasz Patronat

Od dzieci po seniorów. Biesiada w Siedliskach połączyła mieszkańców

Wojciech Tatara

Do Domu Kultury w Siedliskach licznie przybyli mieszkańcy oraz zaproszeni goście, by wspólnie uczestniczyć w Biesiadzie zorganizowanej przez Koło Gospodyń Wiejskich „Siedlisko Aniołów". Wydarzenie rozpoczęło się od odśpiewania hymnu narodowego, a następnie scenę wypełniły występy zespołów ludowych, młodych talentów i lokalnych artystów. Nie zabrakło także patriotycznego quizu, wspólnego śpiewania oraz integracyjnej zabawy. ©℗

– Str. 2

Pi lka nożna

Stal Rzeszów zlała Polonię Bytom

Tomasz Ryzner

W meczu 15. kolejki Stal Rzeszów była do bólu skuteczna i rozgromiła na Hetmańskiej faworyzowaną Polonię Bytom. Swoje pierwsze bramki na zapleczu ekstraklasy zdobyli Amine Naifi i nastoletni Emanuel Wiśniowski.

Bytomianie przyjechali do Rzeszowa po serii 5 zwycięstw, a też po 10 meczach bez porażki (wcześniej 5 razy remisowali). Kto obejrzał mecz, nie zadawał pytania: „jakim cudem oni to zrobili". Goście długo mieli optyczną przewagę, stworzyli kilka dobrych okazji bramkowych, ale wszystkie sknocili.

– Str. 16

eprasa.pl dde9b08841

POLECAMY

JUTRO: Grypa. Objawy, po których ją poznacie CZWARTEK: Dla kogo Bon Senioralny

24.11.2026
Wtorek

Dziś imieniny obchodzą: Emma, Aleksander, Flora, Walenty
Telefon alarmowy: 112

NOWINY24

Redaktor naczelna
Urszula Sobol
Z-ca redaktora naczelnego
Marcin Żminkowski
Wydawcy
Joanna Borowiec
Jerzy Leniart

www.nowiny24.pl

Polska Press
Makroregion Południe, Rzeszów
Redakcja ul. Unii Lubelskiej 3,
35-016 Rzeszów
tel. 17 867 22 00, fax 17 867 22 01
nowiny@nowiny24.pl
Prezes Makroregionu
Dariusz Kołacz
Dyrektor reklamy oddziału
Mariusz Knutel
Biuro reklamy oddziału
tel. 17 86 72 345
Druk
Polska Press Oddział Poligrafia,
41-203 Sosnowiec Milowice,
ul. Baczyńskiego 25a

POLSKA PRESS GRUPA

Wydawca Polska Press Sp. z o.o.
ul. Domaniewska 45, 02-672 Warszawa,
tel. 22 201 44 00, fax: 22 201 44 10
Prezes Zarządu Polska Press Grupy
Robert Feluś
Redaktor naczelny Polska Press Grupy
Marek Twaróg
Projekt graficzny, dyrektor artystyczny PPG
Tomasz Bocheński
Dyrektor kolportażu PPG Tomasz Osoliński
Biuro Konsumenta PPG
biurokonsumenta@polskapress.pl, tel. 12 688 85 10

©℗ - umieszczenie takich dwóch znaków przy Artykule, w szczególności przy Aktualnym Artykule, oznacza możliwość jego dalszego rozpowszechniania tylko i wyłącznie po uiszczeniu opłaty zgodnie z cennikiem zamieszczonym na stronie www.nowiny24.pl/tresci i w zgodzie z postanowieniami niniejszego regulaminu.

RZESZÓW

Ochrona dzieci wymaga wspólnego działania

Marcin Żminkowski

W Rzeszowie podsumowano drugą edycję Akademii PKDP. Eksperci rozmawiali o ochronie dzieci przed wykorzystaniem seksualnym.

Wydarzenie zorganizowała państwowa komisja do spraw przeciwdziałania wykorzystaniu seksualnemu małoletnich poniżej 15. roku życia (PKDP). Uczestnicy debatowali o zagrożeniach w środowisku cyfrowym, współpracy międzyinstytucjonalnej oraz pomocy dzieciom po ujawnieniu przemocy.

Jak podkreślała przewodnicząca Komisji Joanna Napierała, konferencja była zwieńczeniem kilkudniowych warsztatów dla specjalistów zajmujących się ochroną dzieci. Celem programu jest nie tylko poszerzanie wiedzy, ale również budowanie współpracy między przedstawicielami różnych środowisk.

Bez współpracy wymiaru sprawiedliwości, oświaty, sportu i innych instytucji skuteczna ochrona dzieci nie będzie możliwa - zaznaczyła.

Napierała zwróciła również uwagę na skalę zagrożeń w internecie. Jak wskazała, ponad 20 proc. spraw trafiających do komisji dotyczy krzywdzenia dzieci online, a 69 proc. nastolatków zetknęło się z krzywdzeniem seksualnym w sieci. Dodała, że rosnąca liczba zgłoszeń może świadczyć przede wszystkim o większej świadomości społecznej i gotowości do reagowania.

O potrzebie współpracy mówiła także Irena Marszałek-Czekierda, dyrektor wydziału polityki społecznej PUW. Podkreśliła, że skuteczna ochrona dzieci wymaga zaangażowania wielu instytucji, od pomocy społecznej po służby i wymiar sprawiedliwości.

W konferencji uczestniczyli eksperci, psychologowie, pedagodzy, funkcjonariusze służb oraz przedstawiciele władz wojewódzkich. Organizatorzy podkreślali, że budowanie lokalnych systemów ochrony dzieci pozostaje jednym z najważniejszych wyzwań w przeciwdziałaniu przemocy seksualnej wobec najmłodszych. ©℗

AUTOPROMOCJA

Prenumeruj „Nowiny”

tel. 12 312 53 88
bok.prenumerata@polskapress.pl
prenumerata.nowiny24.pl

POGODA

dziś
1°C/0°C

jutro
2°C/0°C

PATRONAT NOWINY

Biesiada w Siedliskach połączyła pokolenia. Były tańce, śpiew i patriotyczny quiz

Wojciech Tatara

Wspólnym odśpiewaniem hymnu narodowego rozpoczęła się Biesiada w Siedliskach, zorganizowana przez Koło Gospodyń Wiejskich „Siedlisko Aniołów”. Do Domu Kultury licznie przybyli mieszkańcy oraz zaproszeni goście, którzy wspólnie spędzili niedzielne popołudnie przy muzyce, śpiewie i lokalnych tradycjach.

Na scenie jako pierwsi zaprezentowali się tancerze Zespołu Pieśni i Tańca Bandoska działającego przy Wojewódzkim Domu Kultury. Grupy dziecięce, młodzieżowe i dorosłe wykonały najbardziej znane tańce ludowe związane z regionem. Do uczestników wydarzenia zwrócili się poseł Ewa Leniart, wicemarszałek województwa podkarpackiego Karol Ożóg, wicestarosta rzeszowski Jerzy Bednarz, wójt gminy Lubenia Adam Skoczylas oraz przewodniczący rady gminy Feliks Solecki.

- W dzisiejszych czasach każda okazja, by spotkać się offline, porozmawiać na żywo, wspólnie pośpiewać i po prostu pobyć razem, jest szczególnie cenna. Warto pielęgnować takie inicjatywy i budować relacje poza ekranami telefonów - podkreślał wicemarszałek Karol Ożóg.

Podczas biesiady wręczono nagrody uczestnikom quizu poświęconego odzyskaniu przez Polskę niepodległości. Nie zabrakło miejsca dla młodych talentów z Siedlisk, które zaprezentowały umiejętności wokalne, muzyczne i recytatorskie.

Publiczność do wspólnej zabawy porwała Kapela Ludowa z Futomy, a patriotyczny repertuar zaprezentowały „Wesołe Kumoszki” działające przy Rzeszowskim Domu Kultury „Klub Country”, zaś o pyszny poczęstunek zadbały gospodynie z KGW Siedlisko Aniołów. Wspólne śpiewanie i serdeczna atmosfera sprawiły, że wydarzenie stało się okazją do integracji mieszkańców.



FOT. ARCHIWUM POLSKA PRESS

Dom Kultury wypełnił się mieszkańcami. Na biesiadę przyszły całe rodziny, by wspólnie spędzić czas przy muzyce i lokalnych tradycjach



FOT. ARCHIWUM POLSKA PRESS

Barwne występy Zespołu Pieśni i Tańca Bandoska zachwyciły uczestników Biesiady



FOT. ARCHIWUM POLSKA PRESS

Panie z KGW „Siedlisko Aniołów” czuwały nad organizacją wydarzenia, dbając o każdy detal i serdeczne przyjęcie uczestników

eprasa.pl dde9b08841

INWESTYCJE

MTU Aero EngineS Polska zainwestuje 300 mln w rozbudowę zakładu w Tajęcinie

Andrzej Pleś

Branża produkcji samolotów doświadcza ogromnego wzrostu koniunktury, co odczuwa też MTU Aero Engines Polska w Tajęcinie. Agencja Rozwoju Przemysłu właśnie wsparła projekt firmy o inwestycji 300 mln na rozbudowę mocy produkcyjnych. To oznacza więcej miejsc pracy i silniejszy związek tej globalnej marki z Podkarpaciem.



FOT. BARBARA GALAS

Uroczystość wręczenia decyzji Agencji Rozwoju Przemysłu dla firmy MTU w Tajęcinie

Według prognozy Airbusa w ciągu 20 lat światowa flota samolotów pasażerskich niemal się podwoi, z 23,3 tys. maszyn na koniec 2025 r. do 45,6 tys. na koniec 2045 r. Linie lotnicze będą potrzebować ponad 42 tys. nowych samolotów, by powiększyć flotę i zastąpić starsze maszyny. To oznacza większe zapotrzebowanie na silniki i ich komponenty.

300 mln zł pozwoli zakładowi w Tajęcinie na budowę nowej linii produkcyjnej, z której schodzić będą części klasy pierwszej stosowanej w silnikach PW1100GJM do samolotów z rodziny Airbus A320neo.

- Dzięki tej inwestycji Tajęcina stanie się jedyną, poza Monachium lokalizacją MTU w Europie, w której będziemy wytwarzać kluczowe komponenty silników lotniczych z rodziny GTF – wyjaśniał prezes zarządu spółki Jan Florian podczas uroczystości wręczenia decyzji ARP dla firmy.

Obecność MTU w Polsce trwa nieprzerwanie od 18 lat. Spółka rozpoczynała działalność zatrudniając 400 pracowników. Dziś pracuje w niej ponad 1500 osób. Plany wskazują, że do 2030 r. zatrudnienie może wzrosnąć do 1700, co zbiega się w czasie z terminem zakończenia inwestycji.

Aneta Strugalska, członek zarządu spółki nie ukrywała, że plany inwestycyjne w Tajęcinie znacząco wzmocnią pozycję podkarpackiego zakładu w grupie MTU, która ma 20 lokalizacji w świecie, zatrudnia 14 tys. pracowników i jest globalną marką. A tajęciński zakład stanowi jej filar. To także dowód na to, iż decyzja podjęta przed 18 laty przez kierownictwo grupy o takiej lokalizacji była trafiona.

Ponad 6000 samolotów w świecie lata z silnikami V2500, którego MTU Polska jest współproducentem. Jeszcze jest, bo program V2500 będzie stopniowo wygaszany na rzecz produkcji silników najnowszej generacji z rodziny GTF neo.

- Obecnie zaplanowana inwestycja to dowód na to, że bardzo dobrze współpracujemy z lokalną i regionalną społecznością, rozumiemy jej potrzeby i wspólnie dbamy o rozwój tego regionu, ale też dobrostan mieszkańców - zapewniała Aneta Strugalska. - Bo wszystkim nam zależy, by były tu nowoczesne, stabilne miejsca pracy i perspektywy na rozwój.

O czym świadczy udział firmy w finansowaniu Szkolnego Funduszu Grantowego i utworzeniu Funduszu Stypendialnego dla uczniów podkarpackich szkół o najwyższych wynikach w nauce. Zaangażowanie się w szereg działań charytatywnych i pomocowych w Fundacji Iskierka i na rzecz domu Dziecka Mieszko.

- Deklaruję, że jak długo MTU będzie na Podkarpaciu, wierzę że przez nasze projekty na zawsze, tak długo będziemy tego rodzaju działalność i współpracę kontynuować – obiecała Aneta Strugalska.

Inwestycja MTU w Tajęcinie to potwierdzenie, że Dolina Lotnicza jest gigantem w krajowej produkcji samolotowej, stąd pochodzi ok. 80 proc. produkcji tej branży w Polsce.

– Podkarpacie konsekwentnie umacnia swoją pozycję jako najważniejszy ośrodek przemysłu lotniczego w Polsce – potwierdził te opinie Wiktor Cichoń, dyrektor oddziału Agencji Rozwoju Przemysłu S.A. w Mielcu. - Inwestycja MTU wzmacnia potencjał Doliny Lotniczej, a jednocześnie rozwija kompetencje technologiczne i inżynieryjne regionu. To korzyść nie tylko dla samej firmy, ale również dla całego regionalnego ekosystemu przemysłowego.

ZDROWIE

Porodówkę w Lesku zamknięto, ale problem pozostał

Dorota Mękarska

To zdarzenie ma szczególne znaczenie w regionie, który jeszcze niedawno miał własny oddział ginekologiczno-położniczy. Leska porodówka była ostatnim takim miejscem w Bieszczadach. Jej działalność zawieszono 1 lipca 2025 roku, co wywołało duże protesty.

Początkowo decyzję tłumaczono brakiem lekarzy i przedłużającym się remontem. Z końcem grudnia 2025 r. rozwiązano jednak kontrakt z Narodowym Funduszem Zdrowia na świadczenia ginekologiczno-położnicze. Na zakończenie działalności oddziału zgodę wyraziła Rada Powiatu Leskiego.

Wcześniej los porodówki był przedmiotem gorących sporów. We wrześniu 2025 r. radni powiatowi nie zgodzili się na jej likwidację. Przeciwko planom zamknięcia oddziału protestowali również mieszkańcy i pracownicy szpitala. W 2023 r. w obronie zagrożonych oddziałów ulicami Leska przeszło w manifestacji około 300 osób. Ostatecznie jednak porodówka przestała funkcjonować.

Pojawiła się szansa na rozwiązanie pośrednie. Chodziło o utworzenie tzw. pokoju narodzin, czyli miejsca, w którym można byłoby przyjąć nagły poród. NFZ proponował szpitalowi zawarcie umowy na prowadzenie izby porodowej, ale placówka nie zdecydowała się na jej podpisanie, gdyż stanowiłoby to zbyt duże ryzyko dla szpitala.

Złoży wypowiedzenie?

Dramatyczne zdarzenie zbiegło się z bardzo trudną sytuacją finansową szpitala. Dyr. Leśniewski przyznaje, że nie widzi możliwości dalszego funkcjonowania w obecnych warunkach i zamierza złożyć wypowiedzenie. Zapytany o powód mówi: – Po prostu nie daje się już opanować tej sytuacji.

Wskazuje również na problemy z wypłatami wynagrodzeń. Jak relacjonuje, otrzymał ostrzeżenie Państwowej Inspekcji Pracy, że kolejna próba wypłacenia pracownikom pomniejszonych pensji może skutkować grzywną sięgającą 60 tys. zł.

– Nie dość, że będę pracował pół roku za darmo, to jeszcze dołożę do grzywny z własnej kieszeni – podkreśla.

©℗

BLISKO NAS

Wymachiwał pistoletem na stadionie - trafił za kratki

jer

Policjanci zatrzymali 42-latka poszukiwanego na podstawie nakazu zatrzymania i doprowadzenia do zakładu karnego. Mężczyzna wpadł, bo podczas meczu w Wiązownicy wymachiwał na trybunach przedmiotem przypominającym broń. Okazało się, że był to pistolet hukowy.

Kilka dni temu, podczas zabezpieczenia meczu piłkarskiego w Wiązownicy, do policjantów podszedł mężczyzna. Poinformował o niepokojącym zachowaniu jednego z kibiców.

Policjanci, podczas legitymowania wskazanego mężczyzny ustalili, że 42-letni mieszkaniec gminy Wiązownica jest osobą poszukiwaną na podstawie nakazu doprowadzenia do zakładu karnego, wydanego przez Sąd Rejonowy w Jarosławiu. Mężczyzna ma do odbycia karę 5 miesięcy pozbawienia wolności.

Funkcjonariusze ustalili, że mężczyzna wymachiwał przedmiotem przypominającym broń. Okazało się, że był to pistolet hukowy. 42-latek został zatrzymany w policyjnej izbie zatrzymań.

Mieszkaniec gminy Wiązownica usłyszał zarzuty popełnienia wykroczeń dotyczących posiadania przy sobie pistoletu hukowego, a okoliczności wskazywały na zamiar użycia go w celu popełnienia przestępstwa, a także zakłócenia porządku publicznego na terenie placówki medycznej. 42-latek trafił do zakładu karnego.

eprasa.pl dde9b08841

RZESZÓW

Nocny pożar w Zalesiu. Ewakuowano 70 mieszkańców

kod

Niespokojna noc na osiedlu Zalesie w Rzeszowie. Przy ul. Mieczysławy Ćwiklińskiej doszło do pożaru. Płomienie pojawiły się na jednym samochodzie, potem ogień objął kolejne pojazdy.

Do zdarzenia doszło w nocy około godz. 2:40 z niedzieli na poniedziałek. Ogień pojawił się w jednym z zaparkowanych samochodów osobowych. W krótkim czasie płomienie przeniosły się na dwa kolejne auta.

Na miejsce skierowano zastępy straży pożarnej, które podjęły działania gaśnicze. Pożar był na tyle poważny, że gęsty dym unosił się nad okolicą i stwarzał zagrożenie dla mieszkańców pobliskiego budynku wielorodzinnego. Dźwięk syren alarmowych przeraził mieszkańców tej części Rzeszowa. Podejrzewali, że może to być kolejna rosyjska zabłakana rakieta.

Według dostępnych informacji spaleniu lub uszkodzeniu uległy łącznie trzy samochody.

- Ze względu na rozwój sytuacji służby zdecydowały o ewakuacji mieszkańców bloku znajdującego się w pobliżu miejsca pożaru. Budynek opuściło około 70 osób - poinformował starszy kapitan Jan Czerwonka, oficer prasowy Komendanta Miejskiego Państwowej Straży Pożarnej w Rzeszowie.

Strażacy na miejscu byli do godz. 6:30. Nie tylko gasili płonące pojazdy, ale także prowadzili oddymianie obiektu, aby zapewnić bezpieczeństwo lokatorom i umożliwić im późniejszy powrót do mieszkań. Na miejscu pracowało sześć zastępów: trzy PSP i trzy OSP.

AUTOPROMOCJA

ibo TWOJE DOMOWE BIURO OGŁOSZEŃ

Kondolencje i nekrologi
w Twojej gazecie zlecisz
bez wychodzenia z domu
przez Internetowe Biuro Ogłoszeń

ibo.polskapress.pl

0011617115

Pani dr Annie Wańczyk-Welc
wyrazy głębokiego współczucia z powodu śmierci
Ojca
składają
Rektor, Senat, pracownicy i studenci
Uniwersytetu Rzeszowskiego

REKLAMA 0011606237



WAŻNE SPRAWY

Dwóch kierowców straciło prawa jazdy. Mimo czerwonego światła, wjechali na przejazdy kolejowe

Od soboty obowiązują zaostrzone przepisy dotyczące bezpieczeństwa na przejazdach kolejowych.

Wojciech Tatara



FOT. BARBARA GALAS

Przejazd kolejowy przy ul. ks. Jałowego w Rzeszowie, jest jednym z bardziej ruchliwych. To właśnie tutaj kierowca złamał nowe przepisy i stracił prawo jazdy.

Zmiany w przepisach oznaczają, że kierowcy popełniający najpoważniejsze wykroczenia na przejazdach kolejowych muszą liczyć się nie tylko z wysokim mandatem, ale także z utratą prawa jazdy na 3 miesiące. Kara dotyczy między innymi omijania opuszczonych zapór lub półzapór, wjeżdżania na przejazd podczas opuszczania albo podnoszenia rogatek, ignorowania czerwonego światła oraz wjazdu na tory wtedy, gdy za przejazdem nie ma miejsca umożliwiającego dalszą jazdę.

Mandat 2 tys. zł i utrata prawa jazdy

Pierwsi kierowcy w naszym regionie przekonali się o tym już kilka godzin po wejściu w życie nowych regulacji.

- W sobotę przed godz. 15 na przejeździe kolejowym przy ul. Konopnickiej w Rzeszowie policjanci ruchu drogowego zauważyli kierowcę Volkswagena, który wjechał na przejazd mimo nadawanego czerwonego sygnału. Funkcjonariusze zatrzymali mu prawo jazdy na trzy miesiące i nałożyli mandat w wysokości 2 tys. zł - informuje Komenda Miejska Policji w Rzeszowie.

Również w sobotę kilkadziesiąt minut później ten sam patrol zatrzymał do kontroli kierowcę BMW. Mężczyzna również zignorował czerwone światło na przejeździe kolejowym przy ul. Ks. Jałowego. W jego przypadku konsekwencje były identyczne: mandat w wysokości 2 tys. zł oraz utrata uprawnień do kierowania pojazdami na trzy miesiące.

Nowelizacja przepisów wprowadziła nowe uprawnienia dla policji. Funkcjonariusze mogą zatrzymać prawo jazdy bezpośrednio podczas kontroli drogowej, wydając kierowcy pokwitowanie. Następnie starosta wydaje decyzję administracyjną o zatrzymaniu dokumentu na okres trzech miesięcy. Procedura działa niezależnie od dalszego postępowania dotyczącego wykroczenia.

Musisz się zatrzymać

Zmiany są częścią szerszych działań mających poprawić bezpieczeństwo na przejazdach kolejowo-drogowych. Rząd podkreśla, że lekceważenie sygnalizacji, omijanie rogatek czy wjazd na przejazd bez możliwości jego opuszczenia należą do najbardziej ryzykownych zachowań na drodze i mogą prowadzić do tragicznych skutków.

Nowe przepisy odnoszą się do wykroczeń określonych w art. 97a Kodeksu wykroczeń. W mediach społecznościowych Kancelaria Premiera przypomniała kierowcom o podstawowej zasadzie bezpieczeństwa: przed przejazdem kolejowym należy zatrzymać się, poczekać na bezpieczny przejazd pociągu i bezwzględnie stosować się do sygnalizacji oraz urządzeń zabezpieczających.

Sobotnie przykłady z Rzeszowa pokazuje, że policjanci nie zamierzają pobłażliwie traktować nowych naruszeń. Dla kierowców oznacza to, iż bezmyślny pośpiech na przejeździe kolejowym może kosztować nie tylko 2 tys. zł, ale również trzy miesiące bez prawa jazdy. Może też kosztować życie.

POD PARAGRAFEM

Pijany jechał BMW na felgach bez opon

jer

Do niecodziennej sytuacji doszło w Świlczy. BMW, jadące w stronę Krakowa, nie miało dwóch opon. Świadkowie zaalarmowali służby. Jak się okazało, kierowca był pijany. Miał blisko 2 promile alkoholu. Usłyszał już zarzut kierowania pojazdem w stanie nietrzeźwości.

Po północy, dyżurny miejski otrzymał zgłoszenie o obywatelskim ujęciu nietrzeźwego kierowcy w Świlczy. Pojazd jechał, ale nie miał opon na dwóch lewych kołach. Odpadły w trakcie jazdy. Kiedy BMW zatrzymało się, świadkowie podbiegli, aby sprawdzić czy kierowca nie potrzebuje pomocy. Okazało się, że jest pijany. Grozi mu do 3 lat pozbawienia wolności oraz wysoka grzywna.



FOT. KMP

Tak wygląda efekt nocnej jazdy BMB - opony na kołach po lewej stronie odpadły. Kierowca jechał na felgach

eprasa.pl dde9b08841

RZESZÓW

Miał tutaj stanąć wieżowiec, później hotel. A tak będzie wyglądał blok na Placu Garncarskim

Inwestycja, o której w Rzeszów mówił od lat, powoli staje się rzeczywistością. Nie będzie to hotel, a nowoczesny blok.

Kinga Dereniowska



FOT. ARCHIWUM

Nowy blok przy Pl. Garncarskim w Rzeszowie ma stanąć w 2028 roku

W centrum miasta stanie budynek mieszkalny z częścią usługową na parterze. Znajdzie się w nim prawie 150 lokali, a na szóstym, najwyższym piętrze powstaną się apartamenty. Zaplanowano także podziemny garaż. Za obecny projekt budynku odpowiada pracownia Q3D z Krakowa. Pozwolenie na budowę wydano wiosną 2026 roku.

Kiedyś tu było targowisko

Przypomnijmy, że według pierwszych planów miał w tym miejscu powstać wieżowiec. Jednak tak wysokiej zabudowy w centrum miasta nie wyobrażali sobie rzeszowscy radni, uchwalając dla tego terenu plan zagospodarowania przestrzennego. I projekt zablokowano.

Później przy placu Garncarskim miał powstać hotel. Wówczas bryła budynku nawiązywała kształtem do pieca garncarskiego. Przed laty w tym miejscu funkcjonowało targowisko garncarzy.

Interesujący projekt przygotowali Hiszpanie. Ich pracownia swoją wizją wygrała konkurs architektoniczny, do którego zgłosiły się aż 34 biura. Niestety, był on bardziej dopasowany do warunków atmosferycznych w Hiszpanii, a nie w Polsce. I dlatego stanie tu blok.

W ramach inwestycji deweloper zagospodaruje także plac pomiędzy budynkiem a Placem Cichociemnych. Taki zielony skwer powstanie u zbiegu ulic Wierzynka i Szpitalnej. Ma on być w pełni dostępny dla mieszkańców. Rzeszowianie będą mogli tam spacerować, tak jak teraz po ul. 3 Maja. Będą ławki i dużo zieleni. W ramach przedsięwzięcia powstanie także infrastruktura techniczna oraz nowa droga. Co więcej, według ratusza ma to poprawić układ komunikacyjny tej części miasta.

Ma być gotowy za dwa lata

Jeśli wszystko pójdzie zgodnie z planem, budynek będzie gotowy za dwa lata. Wiele zależy jednak od pogody. Jeśli zimą przyjdą siarczyste mrozy, to prace trzeba będzie wstrzymać. Firma Developres szacuje, że budowę zakończy pod koniec 2028 roku.

Teren inwestycji został już ogrodzony i rozkopany, a pierwsze roboty właśnie ruszyły. Jak dowiedziały się Nowiny24.pl, w tej chwili trwają prace archeologiczne.

Gdy ten etap się zakończy, deweloper zacznie wylewać fundamenty pod inwestycję.

REKLAMA 0011614108

RESTAURACJA LA VIDA LOCA

Vida Loca to restauracja w Przemyślu, która specjalizuje się w **tradycyjnej kuchni polskiej i domowych obiadach**.

To miejsce dla osób, które lubią klasyczne, sycące dania w przystępnych cenach.

KLASYCZNE OBIADY
W menu znajdziesz m.in. kotlet schabowy, kotlet drobiowy, de volaille, karkówkę, gulasz oraz dania z ziemniakami i surówką.

TRADYCYJNE POLSKIE SMAKI
Restauracja oferuje również pierogi ruskie, gołąbki, krokiety z mięsem, placki ziemniaczane oraz zupy.

ATMOSFERA I CENY
Kuchnia: polska, domowa.
Ceny: większość klasycznych dań w dostępnym menu kosztuje około 27-35 zł.



Adres: **ul. Bohaterów Getta 13, 37-700 Przemyśl**
Telefon / Rezerwacje / Zamówienia na dowóz: **690 084 995**

REKLAMA 0011609650

Rzeszów, dnia 4 listopada 2026 r.

REGIONALNY DYREKTOR OCHRONY ŚRODOWISKA W RZESZOWIE
Al. Józefa Piłsudskiego 38, 35-001 Rzeszów
WPN.082.4.15.2025.MM.21

OBWIESZCZENIE

W związku z realizacją projektu nr FENX.01.05-IW.01-0106/24 „Aktualizacja planów zadań ochronnych dla obszarów Natura 2000 wraz z prowadzeniem monitoringów" dofinansowanego z Funduszy Europejskich na Infrastrukturę, Klimat i Środowisko 2021-2027, działając na podstawie art. 28 ust. 3 i 4 ustawy z dnia 16 kwietnia 2004 r. o ochronie przyrody (Dz.U. z 2026 r. poz. 1315), w związku z art. 39 ust. 1 ustawy z dnia 3 października 2008 r. o udostępnianiu informacji o środowisku i jego ochronie, udziale społeczeństwa w ochronie środowiska oraz o ocenach oddziaływania na środowisko (Dz.U. z 2026 r. poz. 670 z późn. zm.), Regionalny Dyrektor Ochrony Środowiska w Rzeszowie zawiadamia o sporządzeniu projektu zmiany zarządzenia w sprawie ustanowienia planu zadań ochronnych dla obszaru Natura 2000 Starodub w Pełkiniach PLH180050. Jednocześnie informuje o:

1) możliwości zapoznania się z projektem zmiany zarządzenia Regionalnego Dyrektora Ochrony Środowiska w Rzeszowie w sprawie ustanowienia planu zadań ochronnych dla obszaru Natura 2000 Starodub w Pełkiniach PLH180050 – w siedzibie Regionalnej Dyrekcji Ochrony Środowiska w Rzeszowie przy Al. Józefa Piłsudskiego 38, 35-001 Rzeszów, pokój 11, piętro I w godzinach od 8:00 do 14:00, a także na stronie internetowej pod adresem: http://www.gov.pl/rdos-rzeszow/obszar-natura-2000-starodub-w-pelkiniach-plh180050.
2) możliwości składania przez wszystkich zainteresowanych uwag i wniosków do projektu zmiany zarządzenia Regionalnego Dyrektora Ochrony Środowiska w Rzeszowie w sprawie ustanowienia planu zadań ochronnych dla obszaru Natura 2000 Starodub w Pełkiniach PLH180050 w formie pisemnej na adres: Regionalna Dyrekcja Ochrony Środowiska w Rzeszowie, Al. Józefa Piłsudskiego 38, 35-001 Rzeszów, w formie ustnej do protokołu w siedzibie RDOŚ lub za pośrednictwem środków komunikacji elektronicznej (bez konieczności opatrywania ich bezpiecznym podpisem elektronicznym) na adres e-mail: sekretariat@rzeszow.rdos.gov.pl w terminie 21 dni od dnia ukazania się niniejszego obwieszczenia.

Organem właściwym do rozpatrzenia uwag i wniosków jest Regionalny Dyrektor Ochrony Środowiska w Rzeszowie.

Obwieszczenie podlega publikacji w prasie lokalnej i podaniu do wiadomości w sposób zwyczajowo przyjęty:
1) Urząd Gminy Jarosław; Urząd Gminy Przeworsk; Urząd Gminy Tryńcza;
2) Tablica ogłoszeń Regionalnej Dyrekcji Ochrony Środowiska w Rzeszowie, BIP.

ZASTĘPCA REGIONALNEGO DYREKTORA OCHRONY ŚRODOWISKA W RZESZOWIE
Agnieszka Marcela
Regionalny Konserwator Przyrody w Rzeszowie

Fundusze Europejskie na Infrastrukturę, Klimat, Środowisko | Rzeczpospolita Polska | Dofinansowane przez Unię Europejską

eprasa.pl dde9b08841

PRAWO

Podpalił kamienicę w Przemyślu. Wyrok - 23 lata więzienia. Teraz chce zmiany sędziego

Rozprawa apelacyjna mężczyzny, skazanego za podpalenie kamienicy ze swoją byłą partnerką i jej ojcem w mieszkaniu, miała nieoczekiwany przebieg. Obrona wskazała, że jeden z sędziów został wyłączony ze składu orzekającego

Kinga Dereniowska

Przed Sądem Apelacyjnym w Rzeszowie toczy się rozprawa odwoławcza Mariusza D. z Przemyśla, któremu sąd w pierwszej instancji wymierzył karę 23 lat pozbawienia wolności.

Skąd taka wysoka kara?

Chodzi o wstrząsające wydarzenia z nocy z 15 na 16 listopada 2023 roku w Przemyślu. Wówczas Mariusz D. najpierw zabarykadował drzwi do mieszkania, w którym przebywała jego była partnerka Elżbieta M. z ojcem. Następnie oblał klatkę schodową łatwopalnym płynem, po czym podpalił. Spowodował tym zagrożenie dla wszystkich mieszkańców kamienicy.

Na szczęście nikomu nic się nie stało, ale jego była partnerka i ojciec ledwo uszyli z życiem. Uratowali ich strażacy.



FOT. KINGA DERENIOWSKA

Do Sądu Apelacyjnego w Rzeszowie dowieziono z zakładu karnego Mariusza D., skazanego na 23 lata więzienia

Elżbieta M. odeszła od partnera, ponieważ miał się nad nią znęcać psychicznie i fizycznie. Zamieszkała wtedy z ojcem.

Ale już przed tym wydarzeniem Mariusz D. był znany policji i wymiarowi sprawiedliwości. Kilkakrotnie otrzymywał kary więzienia za przestępstwa przeciwko życiu i zdrowiu. Latem 2023 roku w Przemyślu wybił nogą szybę w jednej z lokalnych cukierni, działając w warunkach recydywy.

Przed sądem nie przyznał się do winy, ale złożył wyjaśnienia. Apelację od wyroku sądu I instancji złożyła obrona.

Apelacja Mariusza D. w rzeszowskim sądzie z nieoczekiwanym wnioskiem

W poniedziałek w Sądzie Apelacyjnym w Rzeszowie miała rozpocząć się rozprawa odwoławcza mężczyzny. Tak się jednak nie stało, ponieważ mecenaska Mariusza D. wskazała, że obecny na sali rozpraw sędzia Sądu Apelacyjnego Arkadiusz Hryniszyn został w marcu 2026 roku wyłączony z orzekania w sprawie jej klienta. W ten sposób uargumentowała wniosek o zmianę składu orzekającego. W jej ocenie sędzia ten nie powinien rozpoznawać sprawy Mariusza D.

Sędzia Mariusz Fołta zapytał prawniczkę, czy nie ma ona zastrzeżeń do jego osoby.

- Moja sytuacja jest identyczna jak sędziego Hryniszyna. Też zostałem wyłączony, a Sąd Najwyższy to uchylił i odrzucił taki wniosek - podkreślił przewodniczący składu.

Mecenaska odparła, że nie.

Po krótkiej naradzie przewodniczący składu Mariusz Fołta poinformował, że sąd postanowił zwrócić się o wyjaśnienie wątpliwości do Sądu Najwyższego, aby uniknąć ewentualnych zarzutów dotyczących orzekania. Tym samym sąd odroczył rozprawę.

Mariusz D. został do sądu doprowadzony przez policjantów. Na sali rozpraw przyszły go wspierać dwie kobiety.

NASZA AKCJA

30 listopada - gala XX edycji rankingu Złota Setka Firm Podkarpacia

Renata Tereszkiewicz-Mac

Zakończyliśmy prace nad XX edycją rankingu Złota Setka Firm Podkarpacia, organizowanego przez „Nowiny" przy współudziale podkarpackiego oddziału Polskiego Towarzystwa Ekonomicznego i Małopolskiego Instytutu Gospodarczego. Patronem Honorowym Rankingu jest Związek Województw Rzeczypospolitej Polskiej a Patronem Merytorycznym Dun & Bradstreet Poland, wiodący i globalny dostawca danych i analiz.

Złota Setka Firm Podkarpacia od lat jest ważnym źródłem informacji o kondycji i rozwoju podmiotów gospodarczych naszego regionu, a przygotowywane przez nas zestawienie opiera się na wiarygodnych danych.

Gala Rankingu odbędzie się 30 listopada w Hotelu Prezydenckim w Rzeszowie. Do udziału w niej zaprosiliśmy przedstawicieli podkarpackich firm, samorządów, podmiotów z sektora publicznego i świata nauki.

Zainteresowanych uczestnictwem, którzy takiego zaproszenia jeszcze nie otrzymali, prosimy o kontakt pod nr. tel. 510 026 862.

Partnerem wydarzenia jest Województwo Podkarpackie.

Więcej na www.nowiny24.pl/zlota100



FOT. KRZYSZTOF KAPICA

Gala rankingu Złota 100 to ważne wydarzenie w regionie

ORGANIZATOR
NOWINY24

WSPÓŁPRACA
Małopolski Instytut Gospodarczy
PTE

OGÓLNOPOLSKI PARTNER MERYTORYCZNY
dun & bradstreet

OGÓLNOPOLSKI PATRON MERYTORYCZNY
ZWIĄZEK WOJEWÓDZTW RZECZYPOSPOLITEJ POLSKIEJ

REGIONALNY PARTNER GALI
arp
euro-park mielec
euro-park wisłosan

PARTNERZY
BESTA
DWORZYSKO PARK
BURY
INŻYNIERIA
HSW
PGZ
PODKARPACKIE przestrzeń otwarta
www.podkarpackie.eu
asseco
RARR Rzeszowska Agencja Rozwoju Regionalnego
aeropolis
castorama RZESZÓW

PATRONAT HONOROWY
Wojewoda Podkarpacki
Marszałek Województwa Podkarpackiego
Jerzy Borcz Przewodniczący Sejmiku Województwa Podkarpackiego
Konrad Fijołek Prezydent Miasta Rzeszowa
Starosta Rzeszowski
BCC
Podkarpacki Klub Biznesu
Izba Przemysłowo-Handlowa w Rzeszowie

PATRONAT MEDIALNY
TVP3 Rzeszów
TVP info
Polskie Radio Rzeszów

eprasa.pl dde9b08841

NAUKA

Nowe laboratorium w PANS w Krośnie. Technologia wspiera bezpieczeństwo i zarządzanie kryzysowe

Ewa Gorczyca

Państwowa Akademia Nauk Stosowanych w Krośnie jako pierwsza cywilna uczelnia w Polsce dysponuje laboratorium z wielośrodowiskowym, zautomatyzowanym systemem zarządzania kryzysowego Jaśmin, wzbogaconym o symulatory z wykorzystaniem wirtualnej rzeczywistości.



FOT. EWA GORCZYCA

W laboratorium jest 19 stanowisk komputerowych dla studentów, także stanowisko z symulatorami, wykorzystującymi wirtualną rzeczywistość

Wyposażenie kosztowało pół miliona złotych, w tym dotacje (160 tys. zł) z Urzędu Wojewódzkiego i Urzędu Marszałkowskiego. Rektor PANS, prof. Zbigniew Barabasz mówi, że to bardzo ważny obiekt dydaktyczny dla uczelni. Ale korzystać z niego mogą nie tylko studenci, kierunku bezpieczeństwo wewnętrzne.

- Program może służyć do przeprowadzenia szkoleń dla pracowników samorządu terytorialnego, administracji rządowej czy funkcjonariuszy służb, zajmujących się zarządzaniem kryzysowym - mówi rektor .

Jan Ziobro, zastępca dyrektora Wydziału Bezpieczeństwa i Zarządzania Kryzysowego Województwa Podkarpackiego, podkreśla, że współczesne bezpieczeństwo to bardzo złożony system różnych zależności: politycznych, gospodarczych, społecznych, technologicznych.

- Te zależności wymagają podejmowania szybkich decyzji w oparciu o rzeczywiste dane. Nowoczesne systemy i technologie, które wspierają nas w gromadzeniu i analizie tych danych, są niezwykle istotne w szybkim podjęciu decyzji. Ale, oprócz narzędzi, trzeba mieć wykształconą kadrę. Człowiek jest najważniejszym elementem każdej instytucji. Uruchomienie laboratorium w PANS w Krośnie to kolejny krok, który pozwala przygotować tę kadrę - tłumaczy.

Wielośrodowiskowy, zautomatyzowany systemem zarządzania kryzysowego Jaśmin został opracowany przez firmę Teldat. Zapewnia kompleksowe teleinformatyczne wsparcie działań administracji, służb i wojska podczas sytuacji ratowniczych, kryzysowych czy ćwiczeń. Wspiera procesy zarządzania, planowania, dowodzenia, kierowania i monitorowania zagrożeń o charakterze polityczno-militarnym oraz niemilitarnym.

- Od 2012 roku rozwijamy go i testujemy w praktycznym działaniu, także w terenie, z wykorzystaniem mobilnych elementów, jak drony czy tablety. Największym sprawdzianem była powódź w 2024 na Dolnym Śląsku. Przekonałem się naocznie, jak ważne było zbieranie danych z terenu, zgromadzenie informacji o zniszczonej infrastrukturze, drogach, mostach, dojazdach do posesji i przekazywanie tych informacji dowództwu w czasie rzeczywistym - mówi Łukasz Blechman, z-ca dyrektora departamentu marketingu i handlu firmy Teldat.

W laboratorium jest jest także stanowisko z zaawansowanymi symulatorami, wykorzystującymi wirtualną rzeczywistość.

- Czyli możemy być w centrum akcji, możemy się wcielać w rolę przedstawicieli poszczególnych służb, osób uczestniczących w akcji ratunkowej, czy w sytuacji kryzysowej. Dzięki temu programowi możemy na bieżąco analizować różne sytuacje kryzysowe w kraju i na świecie. Pracownicy naukowi mogą budować gotowe scenariusze, by później wykorzystać je do ćwiczeń ze studentami. Na przykład scenariusz aktu dywersyjnego czy ataku terrorystycznego - opisuje dr Jacek Kraś, kierownik Zakładu Bezpieczeństwa Wewnętrznego PANS w Krośnie.

©℗

BUDŻET MIASTA

Rzeszowscy radni KO: Nie zagłosujemy za tym budżetem

Kinga Dereniowska

Prezydent Rzeszowa chwali się rekordowym budżetem miasta na rok 2027. Tymczasem popierająca Konrada Fijołka Koalicja Obywatelska ogłasza, że w obecnym kształcie nie ma zamiaru go popierać.

Klub radnych Koalicji Obywatelskiej nie zamierza poprzeć projektu budżetu Rzeszowa na 2027 rok w obecnym kształcie. Jak podkreślił przewodniczący klubu Wojciech Jaślar, decyzja nie wynika z politycznych emocji, ale z analizy dokumentu przedstawionego przez prezydenta miasta.

Radni KO zwracają uwagę, że większość zgłoszonych przez nich propozycji inwestycyjnych nie została uwzględniona. Chodzi m.in. o zadania drogowe, budowę chodników i parkingów oraz montaż oświetlenia. - Są to inwestycje, które decydują o bezpieczeństwie codziennego życia mieszkańców - zaznacza Jaślar.

Wątpliwości budzi również modernizacja basenu ROSiR. W projekcie budżetu zapisano na ten cel ponad 12 mln zł. Radni chcą poznać całkowity koszt inwestycji i ocenić, czy zaplanowana kwota będzie wystarczająca do jej realizacji.

KO postuluje także przeznaczenie co najmniej miliona złotych na remont Stadionu Miejskiego Stal. Zdaniem radnych obiekt, szczególnie jego zaplecze sanitarne, wymaga pilnych prac. Jaślar przypomina, że jest to jeden z największych obiektów sportowych w Rzeszowie.

Odniesiono się również do decyzji wojewody Teresy Kubas-Hul o zamknięciu stadionu dla publiczności na mecz zaplanowany na 6 grudnia. Rzeszowskie struktury KO uważają, że reakcja była konieczna. - Jednak zamknięcie całego stadionu oznacza konsekwencje nie tylko dla osób odpowiedzialnych za naruszenie przepisów, ale dla tysięcy kibiców, którzy przestrzegają prawa i przychodzą na stadion wspierać naszą drużynę - podkreśla Paweł Piekło.

Na zakończenie Wojciech Jaślar zaapelował do prezydenta Konrada Fijołka o wprowadzenie zmian do projektu budżetu, uwzględnienie najważniejszych postulatów klubu oraz przedstawienie realnych harmonogramów i źródeł finansowania kluczowych inwestycji. ©℗

WAŻNE SPRAWY

Paweł Kowal: Będziemy podnosić poziom naszego wspólnego bezpieczeństwa

Andrzej Pleś

Poseł Paweł Kowal był na miejscu piątkowego zdarzenia w Mołodyczu razem wojewodą podkarpackim. To skłoniło go - mówił wczoraj - do refleksji, co aktywiści i sympatycy Koalicji Obywatelskiej mogą zrobić na rzecz społecznego bezpieczeństwa.



FOT. BARBARA GALAS

- Putin chce nas zastraszyć - podkreślał poseł Paweł Kowal

Wspomniał o swoich spotkaniach z kołami gospodyń wiejskich, gdyż jest to takie gremium, które ze względu na umiejętności może w razie zagrożenia zapewnić bezpieczeństwo żywnościowe mieszkańcom swojej wsi i gminy.

- Chcielibyśmy, by nasze działania miały większą skalę, chcemy z nimi dotrzeć także do innych grup społecznych - zapowiedział poseł. - Podzieliliśmy się zadaniami.

Barbara Puszkarewicz, sekretarz Regionu Podkarpackiego KO skontaktuje się ze środowiskami rad osiedli, dla których pomysłodawcy akcji zorganizują dodatkowe spotkanie informacyjne. Poseł Marek Rząsa zaangażuje w akcję środowiska seniorów, a wspólnie posłem Kowalem będą próbowali „wciągnąć" do projektu Uniwersytety Trzeciego Wieku. Młodsi z aktywistów podkarpackiego KO postarają się zmotywować młodzieżowe drużyny strażackie, zaś Robert Homicki postara się dotrzeć z propozycją do środowisk gospodarczych.

- Dziś najważniejszą rzeczą jest poczucie bezpieczeństwa - uzasadniał pomysł Paweł Kowal. – Bo to, co teraz robi Putin, to – zastraszyć nas, żeby ludzie się bali. A w narodowym interesie jest, by ludzie się nie bali, pokazać, że służby działają we właściwy sposób, że nasze komunikaty są wiarygodne.

Apelował, by szukając informacji korzystać wyłącznie ze sprawdzonych i wiarygodnych źródeł.

Poseł Rząsa wskazał, że ważne jest uczulenie na dezinformację osób starszych, które są na nią szczególnie podatne.

Projekt akcji KO będzie opierał się na już realizowanym planie działań edukacyjnych i organizacyjnych w ramach ustawy o Ochronie Ludności i Obronie Cywilnej.

eprasa.pl dde9b08841

STREFA BIZNESU

DOLAR AMERYKAŃSKI (1 USD)	EURO (1 EUR)	FRANK SZWAJCARSKI (1 CHF)	FUNT SZTERLING (1 GBP)	JEN (100 JPY)
4,06	4,45	4,83	5,32	2,55

DANE WG NBP Z DNIA 23.11.2026, G. 12:00

ZWIERZĘTA

Za chwilę w samej Warszawie może mieszkać 20 tys. dzików. 3 kroki mogą to zmienić

Mieszkają przy śmietnikach jak u siebie, czasem boję się wyjść z bloku na uczelnię – mówi Magda, studentka z Olsztyna. – Na Grochowie i Gocławku dziki można spotkać wieczorami i w środku dnia – relacjonuje mieszkaniec Warszawy.

Agata Wodzień-Nowak

Czuje niepewność, gdy wychodzi z córką na plac zabaw. Kierowcy skarżą się na dziki spacerujące po ulicach. „To ostatni moment, abyśmy zadali sobie pytanie, czy przestrzenie miejskie są dla ludzi, czy dla dzikich zwierząt", wskazuje Polski Związek Łowiecki.



FOT. PIOTR KRZYŻANOWSKI

Obecność dzików w miastach to nie tylko problem bezpieczeństwa, ale także szkód materialnych

Mały dzik jest uroczy i dostaje kapakę, ale gdy dorośnie budzi strach i nadal chce jeść

Małe zwierzęta nas rozczulają i często włącza się chęć pomocy, zaopiekowania. Tymczasem ta pomoc nie zawsze jest potrzebna i wskazana. Co roku powtarzają to leśnicy: gdy znajdziemy młode dzikie zwierzęta w lesie, np. sarenki, lisy czy dziki, nie znaczy, że skoro przez chwilę są same, zostały porzucone.

To samo dotyczy dokarmiania. Jeśli młode przyzwyczai się do otrzymywania gotowego posiłku, dlaczego ma polować albo szukać jedzenia w runie leśnym? Dzik, bo to ten gatunek stał się uciążliwy dla mieszkańców miast, gdy dorośnie, zostaje w otoczeniu z darmową stołówką. Przechadza się po parkach i osiedlach, sprawdza, co zostawiliśmy w niedomkniętym pojemniku na odpady.

Dziki w miastach? Sami jesteśmy sobie winni. Z naszymi osiedlami wdzieramy się do czyjegoś domu

Olsztyn, Gdynia, Szczecin, Kraków, Lublin czy szczególnie głośna ostatnio Warszawa to tylko kilka przykładów miast, które mają problem z obecnością dzików na osiedlach mieszkalnych czy drogach w miastach. Problem istnieje nie od dziś, jednak jest coraz bardziej uciążliwy. Skąd się wziął?

– Sprawa jest złożona, bo odpowiada za to między innymi urbanizacja, czyli zwiększona ilość zabudowy, nasze rozrastające się miasta i osiedla podmiejskie. Zabieramy poniekąd naturalne środowisko zwierzętom – tłumaczy Wojciech Młynarek, Kujawsko-Pomorski Wojewódzki Lekarz Weterynarii.

Również drugi powód przenoszenia się dzików do miast leży po stronie człowieka.

– Ludzie po prostu dokarmiają dziki, wyrzucają resztki spożywcze. Po co w takiej sytuacji dzik ma się męczyć, szukać w lesie naturalnego pokarmu, jak dostaje gotową karmę od człowieka.

W rejonie Kujaw i Pomorza, podobnie jak już w całej Polsce, dziki pojawiają się nie tylko w uprawach rolniczych, ale i na terenach zurbanizowanych, np. we Włocławku.

Jak reagować, gdy spotkamy dzika na swojej drodze?

Dziki można spotkać w parkach, na osiedlach przy śmietnikach czy w drodze do pracy i szkoły. Jaka reakcja na takie zwierzę będzie błędem?

– Trzeba być bardzo ostrożnym, uważnym, bo to jest zwierzę dzikie i nigdy nie wiemy, jak zareaguje, czy się nie wystraszy, czy nas nie zaatakuje, czy nie będzie chroniło pasiaków, czyli prosiąt. Wtedy ta sytuacja jest bardzo niebezpieczna i dzik może człowieka zaatakować. Dlatego byłbym bardzo ostrożny, nie podchodził. Zalecam omijać dalekim łukiem takie zwierzęta, pozwolić im przemieścić się, opuścić teren – mówi Wojciech Młynarek.

Bywa, że dziki pojawiają się na naszej posesji. Kogo zawiadomić?

– Za zwierzęta dzikie czy za porządek w gminach odpowiadają gminy. Czyli najlepiej powiadomić zespół zarządzania kryzysowego, do którego dana miejscowość jest przypisana.

Myśliwi również podpowiadają, co zrobić, gdy spotkamy dzika w mieście:

- nie podchodź do zwierzęcia i nie rób mu zdjęć,
- nie wykonuj nagłych ruchów, nie krzycz,
- prowadź psa na smyczy, blisko siebie.

PZŁ sugeruje, co możemy zrobić, aby ograniczać liczbę dzików w swoim mieście.

- Po pierwsze, nie powinniśmy dokarmiać dzików, kotów, ptaków i innych zwierząt w otwartej przestrzeni.
- Po drugie, zamykajmy pojemniki na śmieci,
- Po trzecie, zgłaszajmy każdą obecność dzików służbom miejskim lub pod numerem 112.

Odstrzał dzików ma rozwiązać problem ich nadmiernej obecności

Głośno jest o dopuszczonym odstrzale dzików na terenie Warszawy, ale nie tylko tu do niego dochodzi. Odstrzały są prowadzone regularnie, także poza weterynarią.

– My jako weterynaria wchodzimy dopiero w momencie, gdy mamy strefy związane z afrykańskim pomorem świń. Natomiast jeżeli jest to sytuacja normalna, odpowiada wójt, burmistrz czy włodarz danego miejsca poprzez wydanie decyzji nakazującej właśnie albo odstrzał redukcyjny, albo odłowy takich dzików. Do działania przystępują myśliwi, bądź też uprawnione zespoły czy służby.

Inwentaryzacja dzików jest przeprowadzana mniej więcej w okresie marzec/kwiecień i na podstawie danych od kół łowieckich bazuje weterynaria, żeby obliczyć, ile dzików musi na przykład odstrzelić w odstrzale sanitarnym czy w odstrzale planowym. Również na tej podstawie wylicza, ile musimy prób pobrać na badania w kierunku chorób zakaźnych.

Przyjęta we wrześniu 2026 r. przez Sejmik Województwa Mazowieckiego uchwała dopuszczająca odstrzał dzików na terenie Warszawy wywołała spór między władzami stolicy a częścią środowiska naukowego. Samorząd przekonuje, że nowe przepisy mają pomóc w eliminowaniu zwierząt stwarzających zagrożenie dla mieszkańców i bezpieczeństwa ruchu drogowego. Krytycy zwracają jednak uwagę, że uchwała nie określa limitu odstrzału, a zastosowane w niej kryteria są na tyle szerokie, że mogą umożliwić znacznie większą redukcję populacji dzików, niż deklarują urzędnicy.

Stolica podoba się nie tylko turystom. Dziki też polubiły Warszawę i mieszkają coraz liczniej

Zarząd Okręgowy Polskiego Związku Łowieckiego w Jeleniej Górze opublikował post, w którym zwraca uwagę na problem. Zauważa, że populacja dzików bardzo szybko rośnie, a zwierzęta coraz śmielej wkraczają głęboko w zurbanizowane tereny w wielu regionach kraju. Widać je na drogach, gdzie powodują duże zagrożenie komunikacyjne.

W samej Warszawie liczba zgłoszeń dotyczących uciążliwej obecności dzików w 2024 r. wyniosła 5 128, w 2025 r. już 8 809, a we wrześniu 2026 roku liczba ta przekroczyła 15 000! Myśliwi szacują, że za rok, jeżeli nie zostaną podjęte systemowe działania, zgłoszeń dotyczących groźnych dla ludzi sytuacji z udziałem dzików w stolicy będzie prawdopodobnie nawet 20 000!

W informacji myśliwych wynika, że liczba interwencji medycznych wynikających z kontaktu człowieka z dzikiem wzrasta. Tylko w tym roku w Warszawie doszło już do 160 ataków dzików na ludzi, w efekcie których kilka osób doznało bardzo ciężkich obrażeń.

To ostatni moment, abyśmy zadali sobie pytanie, czy przestrzenie miejskie są dla ludzi czy dla dzikich zwierząt. Sytuacja jest trudna i z każdym miesiącem będzie trudniejsza, gdyż dziki szybko się rozmnażają, przyrost populacji może sięgać nawet 300 proc. rocznie – mówi cytowany przez PZŁ w Jeleniej Górze Zbigniew Michalik, kierownik Wydziału Gospodarki Łowieckiej Biura Zarządu Głównego Polskiego Związku Łowieckiego.

Obowiązujące w Unii Europejskiej przepisy związane ze zwalczaniem ASF (afrykańskiego pomoru świń) nie pozwalają na przenoszenie dzików w inne miejsca. W praktyce oznacza to, że samorządy i służby mają do dyspozycji dwa rozwiązania służące ograniczaniu liczebności tych zwierząt: odstrzał redukcyjny albo odłów zakończony ich uśmierceniem.

Zdaniem ekspertów długofalowo najskuteczniejsze są jednak działania systemowe i prewencyjne, obejmujące m.in. odpowiednie zarządzanie przestrzenią miejską oraz edukację mieszkańców w zakresie ograniczania kontaktów z dzikimi zwierzętami.

eprasa.pl dde9b08841

ranking

GMIN PODKARPACIA 2026



ORGANIZATOR

Fundacja Rozwoju Demokracji Lokalnej im. Jerzego Regulskiego

PARTNER MEDIALNY

NOWINY24

PARTNERZY

Urząd Statystyczny w Rzeszowie

KIR

BGK Bank Gospodarstwa Krajowego

eprasa.pl dde9b08841

Ranking Gmin Podkarpacia. Za wynikami stoją ludzie i konkretne działania

Jak wybierane są najlepsze samorządy w regionie? O kulisach tworzenia Rankingu Gmin Podkarpacia informuje Małgorzata Nieroda, dyrektor Ośrodka Regionalnego Fundacji Rozwoju Demokracji Lokalnej im. Jerzego Regulskiego w Rzeszowie.

Urszula Sobol

Ranking Gmin Podkarpacia 2026 jest efektem współpracy Fundacji Rozwoju Demokracji Lokalnej imienia Jerzego Regulskiego „Nowin" oraz Urzędu Statystycznego w Rzeszowie. Co wyróżnia tegoroczną edycję rankingu i na jakie aspekty szczególnie zwracaliście uwagę podczas jego przygotowywania?

Tegoroczna edycja pokazuje przede wszystkim, jak różnorodne są drogi rozwoju podkarpackich samorządów. Każda gmina ma swoją specyfikę, inne możliwości i wyzwania, ale wszystkie łączy odpowiedzialność za jakość życia mieszkańców. W naszym rankingu nie ograniczamy się do oceny sytuacji finansowej czy skali realizowanych inwestycji. Patrzymy znacznie szerzej – na rozwój gospodarczy, sytuację społeczną, ochronę środowiska, jakość usług publicznych, a także sprawność administracji i praktyki zarządzania. To bardzo ważne, ponieważ sukces samorządu nie powinien być mierzony wyłącznie wysokością budżetu czy liczbą nowych inwestycji. Równie istotne jest to, czy mieszkańcy mają dostęp do dobrej edukacji, opieki nad dziećmi, odpowiedniej infrastruktury i usług odpowiadających na ich potrzeby.

Tegoroczni laureaci to gminy o bardzo różnym charakterze, co dobrze pokazuje, że nie istnieje jeden uniwersalny model skutecznego rozwoju lokalnego. Dla nas szczególnie istotne jest to, że ranking opiera się na obiektywnych danych statystycznych, opracowywanych przez Urząd Statystyczny w Rzeszowie. Dzięki temu możemy pokazywać rzeczywiste rezultaty działań samorządów, a nie jedynie ich deklaracje czy działania promocyjne.

Po raz drugi „Nowiny" i portal Nowiny24.pl jest pełnoprawnym partnerem tego przedsięwzięcia. Jak ocenia Pani tę współpracę i jakie znaczenie ma dla popularyzacji idei rankingu oraz promowania dobrych praktyk samorządowych w regionie?

To bardzo ważna współpraca, ponieważ od początku zależało nam, aby Ranking Gmin Podkarpacia nie był jedynie wydarzeniem skierowanym do przedstawicieli samorządów. Chcemy, aby jego wyniki docierały również do mieszkańców i stawały się impulsem do rozmowy o rozwoju ich miejscowości. Partnerstwo z „Nowinami" i portalem Nowiny24.pl daje nam możliwość dotarcia do szerokiego grona odbiorców w całym województwie. Dzięki temu możemy informować o wynikach, pokazywać konkretne osiągnięcia gmin, dobre rozwiązania i przykłady skutecznego zarządzania. Warto podkreślić, że za każdym wskaźnikiem statystycznym kryją się konkretne działania: nowe miejsca w żłobkach, inwestycje, poprawa warunków edukacji, rozwój przedsiębiorczości czy przedsięwzięcia na rzecz ochrony środowiska. To historie, które zasługują na opowiedzenie.

Współpraca z mediami regionalnymi ma jeszcze jeden ważny wymiar. Pozwala wzmacniać zainteresowanie mieszkańców sprawami samorządowymi i pokazywać, że decyzje podejmowane na poziomie gminy mają bezpośredni wpływ na codzienne życie każdego z nas.

Ranking ma już wieloletnią tradycję. Na czym polega ocena samorządów i czy przez te kilkanaście lat zmieniały się kryteria lub metodologia stosowana przy tworzeniu zestawienia?

Ranking Gmin Podkarpacia organizujemy od kilkunastu lat. Od początku przyświeca nam ta sama idea: chcemy wyłaniać i promować samorządy, które wyróżniają się poziomem rozwoju społeczno-gospodarczego, a jednocześnie dostarczać rzetelnej wiedzy o kondycji podkarpackich gmin. Podstawą oceny jest syntetyczny wskaźnik rankingowy, obliczany na podstawie zestawu danych statystycznych. Pozwala on spojrzeć na sytuację gminy całościowo i porównać jej wyniki z rezultatami innych samorządów.

Oczywiście metodologia na przestrzeni lat ewoluowała. W pierwszych edycjach wykorzystywano mniejszą liczbę wskaźników. Obecnie jest ich 26. Obejmują cztery główne obszary rozwoju. To naturalna zmiana, ponieważ zmieniają się również zadania samorządów, oczekiwania mieszkańców i wyzwania, przed którymi stoją lokalne wspólnoty. Niezmienna pozostaje natomiast podstawowa zasada: ranking bazuje na danych statystyki publicznej, a jego przygotowanie merytoryczne powierzamy Urzędowi Statystycznemu w Rzeszowie. Dzięki temu zapewniamy porównywalność i możliwie największą obiektywność oceny. Chciałabym też podkreślić, że ranking nie jest oceną pracy konkretnego wójta czy burmistrza w jednym roku. Rozwój gminy to proces wieloletni, będący rezultatem działań kolejnych władz samorządowych, pracowników urzędów, przedsiębiorców, organizacji społecznych i samych mieszkańców. Wiele z naszych wskaźników pozwala śledzić dynamikę zmian w analizowanych obszarach na przestrzeni dwóch lub trzech lat.

Ocena gmin opiera się na wielu wskaźnikach. Jakie obszary funkcjonowania samorządów są brane pod uwagę?

W obecnej formule rankingu uwzględniamy cztery zasadnicze obszary: rozwój ekonomiczny, rozwój społeczny, ochronę środowiska oraz rozwój administracji i praktyk zarządzania. W obszarze gospodarczym analizujemy między innymi dochody własne samorządów, wydatki inwestycyjne, aktywność przedsiębiorczą mieszkańców czy pozyskiwanie środków zewnętrznych. Są to wskaźniki pokazujące potencjał rozwojowy gminy i jej możliwości realizowania nowych przedsięwzięć. W wymiarze społecznym zwracamy uwagę między innymi na sytuację demograficzną, dostępność opieki żłobkowej i wychowania przedszkolnego, wyniki edukacyjne czy korzystanie z pomocy społecznej. To obszary bezpośrednio związane z warunkami życia mieszkańców. Istotne miejsce zajmuje również ochrona środowiska, ponieważ współczesny rozwój musi uwzględniać jakość przestrzeni, w której żyjemy, i odpowiedzialność za przyszłe pokolenia. Czwarty obszar dotyczy jakości zarządzania samorządem, w tym między innymi funkcjonowania administracji, podnoszenia kompetencji pracowników oraz współpracy z organizacjami społecznymi. Wszystkie te elementy są ze sobą powiązane. Gmina może mieć bardzo dobre wyniki finansowe, ale jeżeli nie przekładają się one na dostępność usług publicznych czy jakość życia mieszkańców, trudno mówić o pełnym sukcesie rozwojowym.



FOT. PAWEŁ DUBIEL

Małgorzata Nieroda, dyrektor Ośrodka Regionalnego Fundacji Rozwoju Demokracji Lokalnej im. Jerzego Regulskiego w Rzeszowie

Czy ranking wyróżnia najlepsze gminy w poszczególnych kategoriach, czy nagradza samorządy za całokształt działań i osiągnięć?

Przede wszystkim oceniamy całokształt rozwoju społeczno-gospodarczego gmin. O miejscu w rankingu decyduje wynik syntetyczny, uwzględniający wszystkie wskaźniki, a nie pojedynczy sukces w wybranej dziedzinie. To ważne rozróżnienie. Gmina może zajmować pierwsze miejsce pod względem konkretnego wskaźnika, na przykład dostępności opieki żłobkowej, dochodów własnych czy wyników edukacyjnych, ale nie musi automatycznie znaleźć się na podium klasyfikacji generalnej. Jednocześnie analiza poszczególnych wskaźników jest niezwykle cenna. Pozwala dostrzec mocne strony samorządów i wskazać rozwiązania, które mogą inspirować inne gminy. Dlatego podczas prezentacji wyników staramy się nie tylko ogłosić zwycięzców, ale także pokazać, w jakich dziedzinach poszczególne samorządy osiągają szczególnie dobre rezultaty. Chcemy, aby ranking był narzędziem wymiany doświadczeń, a nie wyłącznie rywalizacji.

Przyznawane są również wyróżnienia dla liderów poszczególnych powiatów.

Pomysł wyróżniania liderów powiatowych wynikał z przekonania, że warto doceniać dobre samorządy nie tylko w skali całego województwa, ale również w ich najbliższym otoczeniu. Podkarpacie jest regionem bardzo zróżnicowanym. Inne uwarunkowania rozwoju mają gminy położone w sąsiedztwie dużych miast, inne gminy turystyczne, a jeszcze inne samorządy o charakterze rolniczym. Wyróżnienia dla liderów powiatowych pozwalają zwrócić uwagę na osiągnięcia gmin, które bardzo dobrze radzą sobie w swoim lokalnym otoczeniu, nawet jeżeli nie znalazły się w ścisłej czołówce rankingu wojewódzkiego. To również ważny sygnał dla mieszkańców. Pokazuje, że ich gmina rozwija się, podejmuje skuteczne działania i może być powodem do lokalnej dumy. Zależy nam też na tym, aby te nagrody wzmacniały współpracę między samorządami. Dobry przykład z sąsiedniej gminy często jest najbardziej przekonującą inspiracją do wprowadzania nowych rozwiązań.

eprasa.pl dde9b08841

REKLAMA 0011610211

Globalny biznes, lokalne korzyści. Trzebownisko stawia na współpracę

Międzynarodowe koncerny, nowoczesne technologie i rozwijająca się lokalna przedsiębiorczość. Gmina Trzebownisko pokazuje, że obecność dużych inwestorów może być impulsem do rozwoju całej gminy, a współpraca samorządu z biznesem przynosi wymierne korzyści mieszkańcom.





Jasionka od lat jest jednym z najważniejszych punktów na gospodarczej mapie Podkarpacia. Międzynarodowy port lotniczy, Podkarpacki Park Naukowo-Technologiczny AEROPOLIS oraz działające tu przedsiębiorstwa tworzą wyjątkowe warunki do rozwoju gospodarczego. Gmina Trzebownisko stara się jednak wykorzystać ten potencjał znacznie szerzej – budując relacje między samorządem, dużymi inwestorami i lokalnymi przedsiębiorcami.

Biznes, który inwestuje w przyszłość

Jednym z przykładów takiej współpracy jest Szkolny Fundusz Grantowy „Aktywna Szkoła", utworzony wspólnie z przedsiębiorcami. W 2026 roku na realizację szkolnych inicjatyw przeznaczono ponad 230 tys. zł. Dzięki zaangażowaniu firm uczniowie zyskują nowe możliwości rozwijania zainteresowań, zdobywania wiedzy i praktycznych umiejętności.

Współpraca przybiera również bardziej bezpośrednie formy. Firma PHINIA wsparła Zespół Szkół w Jasionce grantem na zakup nowoczesnych pomocy dydaktycznych do pracowni przedmiotów ścisłych i przyrodniczych.

Współpraca samorządu z biznesem wykracza również poza edukację. Przykładem jest Ekologiczny Sad Owocowy Doliny Świerkowca w Jasionce, w którego tworzenie zaangażowały się firmy MTU Aero Engines Polska oraz PHINIA. Dzięki wspólnym nasadzeniom tradycyjnych odmian drzew owocowych powstaje zielona przestrzeń, która w przyszłości stanie się częścią większego kompleksu rekreacyjnego. To przedsięwzięcie pokazuje, że obecność dużych przedsiębiorstw może przekładać się nie tylko na rozwój gospodarczy, ale również na poprawę jakości przestrzeni publicznej i ochronę lokalnego dziedzictwa przyrodniczego.

To przykłady pokazujące, że przedsiębiorstwa mogą być nie tylko pracodawcami, ale również partnerami w kształtowaniu przyszłości młodego pokolenia.

Przestrzeń dla lokalnych przedsiębiorców

Gmina rozwija również narzędzia wspierające przedsiębiorczość. Na jej stronie internetowej funkcjonuje Strefa Inwestora oraz Katalog Firm – przestrzeń, w której przedsiębiorcy mogą prezentować swoją działalność poprzez wirtualne wizytówki. To rozwiązanie, które ma ułatwiać promocję lokalnych usług i budowanie kontaktów biznesowych.

Kolejnym krokiem będzie uruchomienie Karty Mieszkańca Gminy Trzebownisko. Program zakłada współpracę z lokalnymi firmami oferującymi posiadaczom karty zniżki i preferencyjne warunki zakupu produktów oraz usług. Dzięki temu mieszkańcy zyskają dodatkowe korzyści, a przedsiębiorcy możliwość dotarcia do nowych klientów.

Rozwój, który napędza kolejne zmiany

Gospodarcze znaczenie Jasionki wpływa także na rozwój infrastruktury. Rosnąca aktywność inwestycyjna i komunikacyjna zwiększa potrzebę modernizacji dróg, rozbudowy sieci technicznych oraz poprawy dostępności transportowej. Samorząd systematycznie realizuje przedsięwzięcia odpowiadające zarówno na potrzeby mieszkańców, jak i rozwijającej się gospodarki.

Zmienia się również lokalny rynek usług. Powstają nowe restauracje, bistra i punkty gastronomiczne, a wydarzenia organizowane na terenie gminy stwarzają przedsiębiorcom okazję do prezentowania swojej oferty w charakterze wystawców.

Gmina Trzebownisko pokazuje, że sukces gospodarczy nie musi kończyć się na granicach strefy inwestycyjnej. Może przekładać się na rozwój edukacji, infrastruktury, usług i lokalnej przedsiębiorczości. Kluczem jest budowanie partnerstwa, w którym globalny kapitał spotyka się z lokalnymi potrzebami, a korzyści z rozwoju gospodarczego odczuwają również mieszkańcy.











eprasa.pl dde9b08841

LIDERZY POWIATOWI

Powiat	Gmina
bieszczadzki	Czarna (2)
brzozowski	Haczów (2)
dębicki	Żyraków (2)
leski	Solina (2)
jarosławski	Jarosław (2)
jasielski	Jasło (1)
krośnieński	Krościenko Wyżne (2)
kolbuszowski	Majdan Królewski (2)
leżajski	Leżajsk (1)
lubaczowski	Lubaczów (1)
łańcucki	Łańcut (1)
mielecki	Mielec (1)
niżański	Rudnik nad Sanem (3)
przemyski	Stubno (2)
przeworski	Przeworsk (2)
rzeszowski	Trzebownisko (2)
ropczycko-sędziszkowski	Ostrów (2)
sanocki	Bukowsko (2)
stalowowolski	Pysznica (2)
strzyżowski	Niebylec (2)
tarnobrzeski	Grębów (2)

Legenda - typ gminy: 1- gmina miejska 2- gmina wiejska 3- gmina wiejsko-miejska



PIERWSZA PIĘĆDZIESIĄTKA

MIEJSCE W RANKINGU	GMINA	POWIAT (NAZWA)	WSKAŹNIK SYNTETYCZNY
1	Solina (2)	Powiat leski	2,101564598
2	Trzebownisko (2)	Powiat rzeszowski	2,032641812
3	Cisna (2)	Powiat leski	1,898632072
4	Głogów Małopolski (3)	Powiat rzeszowski	1,837715257
5	Krasne (2)	Powiat rzeszowski	1,834983992
6	Świlcza (2)	Powiat rzeszowski	1,809050332
7	Pysznica (2)	Powiat stalowowolski	1,806983404
8	Ostrów (2)	Powiat ropczycko-sędziszowski	1,797574107
9	Boguchwała (3)	Powiat rzeszowski	1,788314826
10	Łańcut (1)	Powiat łańcucki	1,781587395
11	Mielec (1)	Powiat mielecki	1,7505788
12	Dynów (1)	Powiat rzeszowski	1,738578461
13	Tyczyn (3)	Powiat rzeszowski	1,730066563
14	Lubenia (2)	Powiat rzeszowski	1,729976161
15	Jasło (1)	Powiat jasielski	1,720412655
16	Krościenko Wyżne (2)	Powiat krośnieński	1,715118016
17	Żołynia (2)	Powiat łańcucki	1,67872625
18	Czarna (2)	Powiat bieszczadzki	1,677687438
19	Chmielnik (2)	Powiat rzeszowski	1,672718479
20	Przecław (3)	Powiat mielecki	1,660698188
21	Rudnik nad Sanem (3)	Powiat niżański	1,656789048
22	Sędziszów Małopolski (3)	Powiat ropczycko-sędziszowski	1,643962519
23	Jarosław (2)	Powiat jarosławski	1,643876754
24	Majdan Królewski (2)	Powiat kolbuszowski	1,635390033
25	Bukowsko (2)	Powiat sanocki	1,634640375
26	Lesko (3)	Powiat leski	1,630108304
27	Niebylec (2)	Powiat strzyżowski	1,625537345
28	Żyraków (2)	Powiat dębicki	1,625122993
29	Wojaszówka (2)	Powiat krośnieński	1,623115273
30	Leżajsk (1)	Powiat leżajski	1,620130051
31	Czarna (2)	Powiat łańcucki	1,614898832
32	Stalowa Wola (1)	Powiat stalowowolski	1,610390332
33	Tuszów Narodowy (2)	Powiat mielecki	1,59932574
34	Leżajsk (2)	Powiat leżajski	1,598942183
35	Białobrzegi (2)	Powiat łańcucki	1,595306741
36	Besko (2)	Powiat sanocki	1,594225471
37	Mielec (2)	Powiat mielecki	1,593888666
38	Tyrawa Wołoska (2)	Powiat sanocki	1,582574697
39	Wiązownica (2)	Powiat jarosławski	1,577024223
40	Ropczyce (3)	Powiat ropczycko-sędziszowski	1,576333793
41	Miejsce Piastowe (2)	Powiat krośnieński	1,571564844
42	Haczów (2)	Powiat brzozowski	1,56916868
43	Grodzisko Dolne (2)	Powiat leżajski	1,569096693
44	Dębica (1)	Powiat dębicki	1,566232961
45	Grębów (2)	Powiat tarnobrzeski	1,562838557
46	Korczyna (2)	Powiat krośnieński	1,562790944
47	Brzostek (3)	Powiat dębicki	1,554140357
48	Radymno (1)	Powiat jarosławski	1,553009961
49	Czudec (2)	Powiat strzyżowski	1,552957706
50	Wadowice Górne (2)	Powiat mielecki	1,548460577

Legenda- typ gminy: 1- gmina miejska 2- gmina wiejska 3- gmina wiejsko-miejska

eprasa.pl dde9b08841

ROZWÓJ EKONOMICZNY

Kod	Nazwa	Średnioroczne dochody własne budżetów gmin na 1 mieszkańca w latach 2023–2025		Zmiana udziału dochodów własnych budżetów gmin w dochodach ogółem (2025/2024)		Średnioroczne wydatki inwestycyjne budżetów gmin na 1 mieszkańca w latach 2023–2025		Średnioroczny wskaźnik zadłużenia budżetów gmin w latach 2023–2025		Wynik operacyjny gmin po spłacie rat kapitału (bez wydatków zmniejszających dług) na 1 mieszkańca w 2025 r.		Średnioroczne środki z Unii Europejskiej i innych źródeł niepodlegające zwrotowi na finansowanie programów i projektów unijnych stanowiące dochód budżetów gmin na 1 mieszkańca w latach 2023–2025		Liczba osób fizycznych prowadzących działalność gospodarczą zarejestrowanych w rejestrze REGON na 100 osób w wieku produkcyjnym w 2025 r.		Zmiana liczby podmiotów gospodarki narodowej zarejestrowanych w rejestrze REGON (2025/2024)		Liczba wydanych decyzji o pozwoleniu na budowę oraz przyjętych zgłoszeń budowy z projektem budowlanym nowych obiektów budowlanych na 1000 ludności w 2025 r.	
	Wagi	0,8		1		0,8		1		0,8		1		1		1		1			
	D/S	S		S		S		D		S		S		S		S		S			
	jednostka	zł	Lokata	p. proc.	Lokata	zł	Lokata	%	Lokata	zł	Lokata	zł	Lokata	os.	Lokata	%	Lokata	szt.	Lokata		
1801032	Czarna (2)	2947,954783	62	4,718978315	149	3851,542052	15	6,94997771	48	535,0128096	89	354,2877274	55	14,50488145	26	2,33463035	62	12,80956447	1		
1801052	Lutowiska (2)	5397,83022	5	-2,017093782	156	3201,900312	26	0,50563829	15	2462,215321	1	116,4859353	127	25,02057613	3	-0,793650794	148	4,658385093	89		
1801083	Ustrzyki Dolne (3)	3583,392995	27	16,05158042	106	1162,455549	147	30,31521465	138	189,1049614	128	313,8534453	69	17,73987207	8	1,044634378	115	6,357516829	35		
1802013	Brzozów (3)	2636,076118	98	23,76324658	27	774,0731258	155	31,10124523	139	199,5179224	124	148,7813521	113	10,95707811	88	2,590420332	56	2,876914703	143		
1802022	Domaradz (2)	2397,338575	118	15,32881071	112	2409,798108	63	3,198492529	27	652,7994453	63	44,59774407	148	10,74793875	98	8,101265823	2	4,506846941	94		
1802032	Dydnia (2)	2191,788377	136	11,70646434	136	2941,37984	32	5,921340254	45	627,2053872	67	611,0590808	18	9,567147614	130	1,717557252	82	4,713804714	83		
1802042	Haczów (2)	2626,206508	100	17,62079833	91	2342,333227	65	1,829875846	20	1163,567107	19	511,1731414	32	11,67180277	65	-1,803051318	154	3,921129285	113		
1802052	Jasienica Rosielna (2)	2558,682631	106	16,89021848	98	2813,340955	38	19,85651865	106	501,7510776	92	540,7388013	23	10,43855642	107	-2,162162162	156	6,330818966	36		
1802062	Nozdrzec (2)	2058,894421	145	23,62130827	28	2754,722622	44	4,652858897	36	874,3895822	41	124,9862324	124	9,821847164	125	3,024193548	46	2,848616386	144		
1803011	Dębica (1)	4402,748799	14	22,46050267	36	1083,124554	152	15,67205354	88	149,3128403	131	150,272632	112	14,94457138	19	-0,43833433	145	1,461540275	154		
1803023	Brzostek (3)	2387,322181	122	19,60963784	71	1893,283247	101	13,86658101	79	556,6075265	84	215,4430993	94	9,38323669	136	3,407755582	35	5,012331928	71		
1803032	Czarna (2)	2392,043909	119	20,51255314	56	1277,356306	139	35,49762216	146	607,4024125	74	32,54205727	150	12,03878605	54	1,168014376	108	5,918933094	43		
1803042	Dębica (2)	3507,414208	33	23,79748067	26	1364,233098	135	2,87293354	26	950,2582968	35	127,6241474	121	12,7203461	48	2,264808362	63	4,696305573	85		
1803052	Jodłowa (2)	2193,513858	135	10,52296077	139	2758,43274	43	24,62810465	121	796,862897	47	42,38933261	149	9,255004923	137	1,483679525	93	4,453911696	95		
1803063	Pilzno (3)	2840,016104	81	20,72313897	54	1336,874174	137	25,71568268	127	729,6064204	56	114,7224458	128	11,53247229	70	1,886792453	76	4,232629727	101		
1803072	Żyraków (2)	3294,854432	38	21,58508657	44	1568,960598	123	24,37891101	120	295,9833795	118	241,6304118	85	12,41970021	51	6,487341772	4	7,132963989	27		
1804011	Jarosław (1)	4237,299591	16	23,44964096	29	1112,113397	150	29,66673734	136	-653,2549469	152	343,2403317	61	16,8313758	11	1,89120272	75	2,552337253	150		
1804021	Radymno (1)	3673,907046	24	19,69776269	67	2700,031806	48	5,506255186	42	608,5519521	73	771,5548188	9	11,9269341	57	-2,044989775	155	1,032844454	156		
1804032	Chłopice (2)	2857,188778	74	17,40095202	94	2866,772376	33	0,359309901	14	1155,986186	21	136,2766895	118	7,275693312	155	-1,071428571	151	3,453568688	128		

Ciąg dalszy na str. 6

REKLAMA 0011608487

CZUDEC MIASTEM! HISTORYCZNY POWRÓT DO KORZENI



Wójt Andrzej Ślipski

1 stycznia 2027 roku Czudec ponownie znajdzie się na mapie polskich miast. Po ponad 90 latach odzyska prawa miejskie, nawiązując do swojej wielowiekowej historii i tradycji. To wyjątkowy moment dla całej lokalnej społeczności i początek nowego rozdziału w dziejach miejscowości.

Ponad 600 lat miejskiej historii

Historia Czudca sięga średniowiecza. Już w 1427 roku król Władysław Jagiełło nadał miejscowości prawa miejskie na prawie magdeburskim. Przez kolejne stulecia Czudec rozwijał się jako ważny lokalny ośrodek handlu, rzemiosła i życia społecznego. Jego sercem był rynek, wokół którego skupiało się życie mieszkańców, a charakterystyczny układ urbanistyczny do dziś przypomina o miejskiej przeszłości.
Na przestrzeni wieków Czudec był świadkiem wielu wydarzeń historycznych, przemian gospodarczych i społecznych. Pomimo utraty praw miejskich 1 kwietnia 1935 roku zachował swój wyjątkowy charakter, historyczne dziedzictwo i funkcję lokalnego centrum administracyjnego, usługowego oraz kulturalnego. Dziś, niemal sześć wieków po nadaniu pierwszego przywileju miejskiego, historia zatacza koło.

Historyczna decyzja i wspólny sukces

„Odzyskanie przez Czudec praw miejskich to dla nas wyjątkowy moment i powód do ogromnej dumy. To symboliczny powrót do korzeni, ale jednocześnie ważny krok w kierunku przyszłości. Chciałbym podkreślić, że za tym sukcesem stoi nie tylko samorząd, ale cała lokalna społeczność. Dziękuję mieszkańcom za udział w konsultacjach, zaangażowanie i wszystkie głosy, które pozwoliły nam wspólnie przejść tę drogę. To ich przywiązanie do Czudca, jego historii i tradycji pokazuje, jak silna jest nasza lokalna tożsamość.
Nowy status traktujemy nie jako cel sam w sobie, lecz jako szansę i zobowiązanie do dalszego rozwoju. Chcemy, aby Czudec był miejscem coraz bardziej atrakcyjnym dla mieszkańców, przedsiębiorców i gości, z nowoczesną infrastrukturą, bogatą ofertą społeczną i kulturalną oraz dobrze wykorzystanym potencjałem turystycznym.
Od 1 stycznia 2027 roku rozpoczynamy nowy rozdział. Chcemy budować miasto nowoczesne, przyjazne i otwarte, nie zapominając przy tym o jego historii i wartościach, które od pokoleń tworzą naszą wspólnotę. Jestem przekonany, że wspólnie wykorzystamy tę szansę" – Andrzej Ślipski, Wójt Gminy Czudec.
29 lipca 2026 roku Rada Ministrów przyjęła rozporządzenie, na mocy którego Czudec od 1 stycznia 2027 roku ponownie uzyska status miasta. Tym samym Gmina Czudec stanie się gminą miejsko-wiejską.



Gmina Czudec – tradycja, natura i nowoczesność

Położona w malowniczej dolinie Wisłoka, na terenie Pogórza Strzyżowskiego, Gmina Czudec jest miejscem, w którym bogata historia harmonijnie łączy się z pięknem przyrody i współczesnym rozwojem. Urokliwe krajobrazy, zabytkowa architektura, rozległe tereny zielone oraz liczne miejsca sprzyjające wypoczynkowi sprawiają, że gmina stanowi atrakcyjny kierunek zarówno dla turystów, jak i osób poszukujących spokojnego miejsca do życia. Szczególną wizytówką Czudca jest zabytkowy rynek z zachowanym historycznym układem urbanistycznym, kościół parafialny pw. Świętej Trójcy oraz pozostałości dawnego zamku. Każde z tych miejsc opowiada fragment niezwykłej historii miejscowości.
Jednak największą wartością gminy są jej mieszkańcy – aktywni, przedsiębiorczy i zaangażowani w życie lokalnej społeczności. To dzięki ich inicjatywom rozwijają się organizacje społeczne, koła gospodyń wiejskich, jednostki ochotniczych straży pożarnych, kluby sportowe oraz liczne przedsięwzięcia kulturalne i integracyjne. Gmina Czudec konsekwentnie inwestuje również w poprawę jakości życia mieszkańców, rozwój infrastruktury, edukacji, przestrzeni publicznych i oferty społeczno-kulturalnej, tworząc przyjazne warunki do życia, pracy i wypoczynku.

Nowy status – nowe możliwości

Odzyskanie praw miejskich to nie tylko powrót do historycznych korzeni, ale także szansa na wzmocnienie rozpoznawalności Czudca oraz promocję jego potencjału gospodarczego, turystycznego i inwestycyjnego.
Status miasta może sprzyjać pozyskiwaniu nowych inwestorów, rewitalizacji przestrzeni publicznych oraz skuteczniejszemu budowaniu marki miejscowości.
Przed Czudcem otwierają się nowe perspektywy, ale jego największa siła pozostaje niezmienna – to bogata historia, wyjątkowe położenie i ludzie, którzy każdego dnia tworzą to miejsce.

600 LAT
OD NADANIA PRZYWILEJU MIEJSKIEGO
1427–2027
CZUDEC

eprasa.pl dde9b08841

1804042	Jarosław (2)	2846,204464	78	16,30789778	101	2303,705196	68	9,143230852	61	1113,301245	26	612,2358619	17	11,7632049	62	4,27756654	23	9,855603942	5
1804052	Laszki (2)	2550,009584	108	17,31295747	95	2799,685987	41	0	1	1212,074063	15	338,4347394	63	8,265971317	150	2,137767221	69	5,601369224	53
1804062	Pawłosiów (2)	2931,714717	64	13,4450431	126	925,5029218	154	1,962148282	22	636,8194842	66	18,77253083	152	13,08597646	42	5,148005148	12	3,701050621	120
1804073	Pruchnik (3)	2424,859882	116	18,24487562	86	1879,387694	105	1,434210721	17	1132,920335	25	229,0604704	90	7,190605239	156	4,411764706	20	6,521030323	34
1804082	Radymno (2)	2941,348739	63	20,07076647	64	1374,994541	133	4,050131384	32	1443,124884	9	27,09365765	151	8,597560976	145	3,038674033	45	4,453516422	96
1804092	Rokietnica (2)	2554,072226	107	20,38293894	59	2498,155369	60	0,007311699	10	1194,146341	16	4,783589329	154	7,313131313	154	1,70212766	83	4,634146341	90
1804102	Rożwienica (2)	2544,837936	109	20,22008832	62	2273,684051	74	29,38475878	134	-2394,654861	155	378,0223042	50	10,3960396	109	3,253796095	39	4,590916544	91
1804112	Wiązownica (2)	2373,323006	123	18,4456904	83	1957,842602	96	14,86237981	83	296,0359139	117	506,0238879	33	11,79647527	61	4,233870968	24	8,470269355	11
1805011	Jasło (1)	4799,678009	11	18,62873488	80	1390,784777	132	3,512090941	29	653,4699581	62	535,178115	25	15,98590774	13	1,031446541	117	3,260363298	132
1805022	Brzyska (2)	2019,7538	146	18,57987	81	2675,763275	49	1,886090484	21	655,6460629	61	345,0300143	59	10,83485998	93	-0,208768267	141	6,708193579	32
1805032	Dębowiec (2)	1989,257227	147	18,09894516	87	2161,945171	80	20,57196692	110	564,2522028	81	194,0799582	103	11,32364193	72	1,884057971	77	3,661746195	124
1805042	Jasło (2)	2575,787204	105	29,74993642	4	1493,746212	125	8,935411846	59	360,0429374	112	212,9359717	95	12,71303059	49	2,248875562	64	4,23059923	102
1805053	Kołaczyce (3)	2391,58678	120	22,2388993	38	1954,727594	97	14,46591783	81	109,7703843	136	395,5965672	48	10,82753287	94	6,462035541	5	3,163074039	135
1805062	Krempna (2)	2671,132581	96	3,774154742	151	4345,390902	6	3,493096119	28	1900,360144	5	212,4259516	97	8,534136546	148	0	136	4,201680672	103
1805072	Nowy Żmigród (2)	2075,920112	143	21,03358626	48	1879,435899	104	13,16358642	75	565,4628867	80	511,3470673	31	10,68444091	100	2,124430956	70	3,999529467	107
1805082	Osiek Jasielski (2)	2128,829984	141	20,84568575	52	2854,156087	35	2,842246751	25	1492,998833	7	436,8585154	39	10,15523933	119	0,808625337	124	4,861921431	77
1805092	Skołyszyn (2)	2389,717706	121	22,36288225	37	1997,497501	93	10,78111092	67	412,1518987	105	444,2113731	38	11,5471485	69	4,419889503	19	4,978902954	72
1805112	Tarnowiec (2)	2277,814661	131	18,36750058	84	2249,146904	77	8,524439439	57	894,0545373	39	451,3526983	37	11,10049675	82	2,200825309	66	3,687974966	122
1806012	Cmolas (2)	1972,819447	149	18,96804782	74	2246,143478	78	4,588230252	35	608,7231353	72	436,6259124	40	9,629478827	127	4,710144928	16	5,815423515	49
1806023	Kolbuszowa (3)	3587,376747	26	25,20760758	17	1083,884937	151	31,60284929	141	-0,831358856	144	136,5929683	117	13,18863621	39	1,157684631	109	5,445400507	60
1806032	Majdan Królewski (2)	1864,309932	154	18,5705039	82	1911,256534	100	0	1	1247,918204	14	123,305248	125	10,39359346	110	3,070175439	42	2,951407189	141
1806042	Niwiska (2)	1976,572269	148	19,1405986	72	1675,381726	115	1,757937472	19	1029,581994	28	207,0381334	98	10,23268112	116	0,856531049	121	3,8585209	117
1806052	Raniżów (2)	2288,964262	130	14,74676328	120	1810,851003	108	0,200011988	11	1283,172937	13	79,40374341	142	9,622411693	128	2,049180328	71	4,08282298	104
1806062	Dzikowiec (2)	1778,672805	155	12,35437161	131	2283,769279	71	0,001821934	8	1190,920798	17	83,16834249	140	7,925887802	152	1,308900524	100	5,795235029	51
1807012	Chorkówka (2)	2455,522203	115	20,88711671	51	1337,226527	136	8,357475752	55	798,5842027	46	95,95635933	136	10,92719353	90	2,960840497	48	7,675111773	18
1807023	Dukla (3)	2886,950823	70	24,3278703	24	1466,441332	127	19,6731272	104	554,6726928	85	72,84869043	143	10,0996264	121	1,895734597	74	5,102784662	67
1807033	Iwonicz-Zdrój (3)	2761,449477	88	27,3846935	8	1714,612619	114	19,05756144	100	788,1548975	49	7,068016988	153	14,51584661	25	1,086956522	113	4,060612063	105
1807043	Jedlicze (3)	3519,589532	32	21,00307825	49	2132,952213	83	16,00902887	90	350,0067595	113	282,9296544	80	10,99756126	84	1,52027027	92	4,528863053	93
1807052	Korczyna (2)	2924,68792	66	27,49572347	7	1720,11974	113	29,52241976	135	553,0832804	86	108,9479875	130	14,60813109	24	3,055555556	44	7,174643538	26

Ciąg dalszy na str. 8

REKLAMA

0011612626

Zainwestuj w Krośnie

Krosno konsekwentnie rozwija ofertę dla inwestorów. W bezpośrednim sąsiedztwie lokalnego lotniska znajduje się 20-hektarowy teren przeznaczony dla firm z branży lotniczej, dronowej i obronnej. Miasto przygotowuje również ponad 100 hektarów w Strefie Inwestycyjnej „Krosno 2", położonej w pobliżu drogi ekspresowej S19.

Krośnieńskie technika oraz Państwowa Akademia Nauk Stosowanych kształcą kadry dla przemysłu. Dzięki studiom dualnym przyszli inżynierowie zdobywają doświadczenie bezpośrednio w firmach. W Branżowych Centrach Umiejętności – lotniczym i naftowo-gazowniczym – kwalifikacje mogą podnosić także pracownicy przedsiębiorstw.

Miasto przygotowuje ofertę mieszkaniową z myślą o osobach, które chcą podjąć pracę i osiedlić się w Krośnie. Priorytetem jest wysoka jakość życia, dlatego rozwijane są przestrzenie przyjazne rodzinom, tereny zielone, miejsca rekreacji, komunikacja miejska oraz oferta kulturalna.

Uzupełnieniem oferty jest atrakcyjny system zwolnień podatkowych. Przedsiębiorca realizujący nową inwestycję może uzyskać zwolnienie z podatku dochodowego w ramach Polskiej Strefy Inwestycji na okres do 15 lat oraz zwolnienie z podatku od nieruchomości na okres do 10 lat. Miasto zapewnia kompleksową pomoc w realizacji procedur inwestycyjnych oraz opiekę poinwestycyjną.

Zapraszamy do współpracy:
ri@um.krosno.pl

KROSNO
MIASTO SZKŁA
www.krosno.pl



FOT. DAMIAN KRZANOWSKI

eprasa.pl dde9b08841

REKLAMA 0011613737

GMINA TRYŃCZA – INWESTYCJE, KULTURA I TROSKA O MIESZKAŃCÓW

Gmina Tryńcza z roku na rok staje się coraz bardziej nowoczesnym i przyjaznym miejscem do życia. Nowe inwestycje, rozwój infrastruktury sportowej i rekreacyjnej, bogata oferta kulturalna oraz troska o seniorów to najważniejsze kierunki działań samorządu. Wójt Gminy Tryńcza Ryszard Jędruch wraz z samorządem konsekwentnie realizuje przedsięwzięcia, których celem jest poprawa jakości życia mieszkańców i dalszy rozwój gminy.



Zbiornik Wodno-Rekreacyjny w Gniewczynie Łańcuckiej



Centrum Kulturalno-Rekreacyjne w Gniewczynie Łańcuckiej

INWESTYCJE, KTÓRE ZMIENIAJĄ GMINĘ

Ostatnie lata to czas intensywnego rozwoju infrastruktury drogowej, oświatowej, sportowej i rekreacyjnej. Jedną z największych inwestycji jest **Ośrodek Wodno-Rekreacyjny w Gniewczynie Łańcuckiej**, którego wartość wyniosła ponad 10,3 mln zł, w tym 9,5 mln zł dofinansowania z Rządowego Funduszu Polski Ład. Kompleks oferuje m.in. promenadę, molo, altany, boisko plażowe, plac zabaw, domki rekreacyjne oraz zaplecze sanitarne i parkingowe.
Dużym zainteresowaniem cieszą się również **wodne place zabaw w Tryńczy i Gniewczynie Łańcuckiej**, wybudowane za około 2,5 mln zł, przy dofinansowaniu wynoszącym 2 mln zł.
Ważnym przedsięwzięciem było otwarcie w październiku 2026 roku **nowoczesnej hali sportowej przy Szkole Podstawowej w Gniewczynie Łańcuckiej**. Wartość umowy wyniosła 822 tys. zł, z czego 300 tys. zł stanowiło dofinansowanie z budżetu Województwa Podkarpackiego.
Trwają również prace wykończeniowe przy **Centrum Kulturalno-Rekreacyjnym w Gniewczynie Łańcuckiej**, w którym znajdą się pomieszczenia dla OSP, garaż na trzy pojazdy ratownicze, biblioteka, sala główna oraz sale wielofunkcyjne. Wartość inwestycji to 6,1 mln zł, w tym 5,4 mln zł dofinansowania. Zakończenie prac planowane jest na koniec 2026 roku.
Zrealizowano także **rozbudowę i modernizację remizy OSP w Gniewczynie Tryńieckiej** za ponad 444 tys. zł, finansowaną z budżetu gminy.

SPORT I REKREACJA PRZEZ CAŁY ROK

Gmina Tryńcza oferuje mieszkańcom szerokie możliwości aktywnego wypoczynku. Na jej terenie znajdują się hale sportowe, kompleksy boisk „Orlik", stadiony piłkarskie, siłownie plenerowe oraz place zabaw.
Szczególne miejsce zajmuje **nowoczesny kompleks sportowy w Tryńczy** z pełnowymiarowym boiskiem, trybunami, oświetleniem i zapleczem sportowym. Dodatkowymi atrakcjami są skatepark i ścianki wspinaczkowe. Zimą dużą popularnością cieszy się sezonowe lodowisko **„Biały Orlik"**, które zapewnia aktywny wypoczynek całym rodzinom.
Rozbudowana infrastruktura sprzyja organizacji zawodów, turniejów oraz wydarzeń sportowo-rekreacyjnych.

TURYSTYKA I LOKALNE DZIEDZICTWO

Gmina Tryńcza wyróżnia się bogatą historią, malowniczym położeniem w dolinach Sanu i Wisłoka oraz ciekawymi atrakcjami turystycznymi.
Do najważniejszych obiektów należą **zabytkowa Strażnica Kolejowa „Tryńcza"** oraz **Muzea Tradycji Wsi w Tryńczy i Gniewczynie Łańcuckiej**, prezentujące dawne życie mieszkańców, lokalne zwyczaje i tradycje.
Miłośnicy aktywnego wypoczynku mogą korzystać z tras rowerowych, terenów spacerowych oraz spływów kajakowych. Rozwój turystyki i troska o dziedzictwo historyczne przyczyniają się do promocji gminy w regionie.

KULTURA, KTÓRA ŁĄCZY POKOLENIA

Ważną rolę w życiu mieszkańców odgrywa **Gminne Centrum Kultury i Czytelnictwa Gminy Tryńcza**, które organizuje liczne wydarzenia artystyczne, patriotyczne i integracyjne.
Do najważniejszych należą Dni Gminy Tryńcza, Orszak Trzech Króli, Parada Straży Grobowych „Turki", dożynki, koncerty patriotyczne oraz obchody świąt narodowych.
Szczególnymi wydarzeniami w 2026 roku były **jubileuszowe XX Dni Gminy Tryńcza oraz Dożynki Prezydenckie**, które stały się okazją do zaprezentowania lokalnych tradycji i dorobku mieszkańców.
Wizytówką gminy są **Młodzieżowa Orkiestra Dęta Gminy Tryńcza i Mażoretki „Finezja"**, odnoszące sukcesy podczas występów w kraju i za granicą. Lokalną kulturę wzbogacają również zespoły „Dolanie", „Śpiewające Zośki", „Jagiellanie" oraz Zespół Pieśni i Tańca „Ziemia Przeworska". Ważną rolę odgrywają także koła gospodyń wiejskich, pielęgnujące regionalną kuchnię, rękodzieło i tradycje.
GCKiCZ prowadzi zajęcia plastyczne, taneczne, wokalne, szachowe, robotykę i aikido, umożliwiając mieszkańcom rozwijanie zainteresowań.
Istotnym przedsięwzięciem jest również **utworzenie nowoczesnej pracowni multimedialnej „ŚWIETLIK" w Tryńczy**, dzięki dofinansowaniu ze środków Ministerstwa Kultury i Dziedzictwa Narodowego. Nowa przestrzeń będzie służyć edukacji, rozwijaniu kompetencji cyfrowych i organizacji warsztatów dla różnych grup wiekowych.

SENIORZY WAŻNĄ CZĘŚCIĄ SPOŁECZNOŚCI

Troska o osoby starsze stanowi jeden z ważnych kierunków działań samorządu. Gmina Tryńcza, we współpracy z Centrum Usług Społecznych, Centrum Integracji Społecznej oraz lokalnymi organizacjami, realizuje inicjatywy wspierające aktywność i integrację seniorów.
Na terenie gminy funkcjonują **dwa Kluby Senior+ – w Jagielle, działający od 2021 roku, oraz w Gniewczynie Łańcuckiej, utworzony w 2024 roku**. Planowane jest również powstanie Klubu „Aktywny Senior" w Gorzycach, na którego utworzenie pozyskano ponad 136 tys. zł dofinansowania.
Ważną funkcję pełni także **Centrum Opiekuńczo-Mieszkalne w Tryńczy**, zapewniające wsparcie dorosłym osobom z niepełnosprawnościami.
Dużym zainteresowaniem cieszą się Dni Seniora, spotkania integracyjne i uroczystości jubileuszowe, w tym obchody 50-lecia pożycia małżeńskiego. Działania te sprzyjają aktywizacji osób starszych, przeciwdziałają samotności i wzmacniają więzi międzypokoleniowe.

WSPÓLNIE BUDUJEMY PRZYSZŁOŚĆ

Rozwój Gminy Tryńcza to efekt konsekwentnych działań samorządu, skutecznego pozyskiwania środków zewnętrznych oraz dobrej współpracy z mieszkańcami i lokalnymi organizacjami.
Nowoczesna infrastruktura, bogata oferta kulturalna, rozwijająca się turystyka oraz troska o potrzeby mieszkańców sprawiają, że Gmina Tryńcza z powodzeniem łączy nowoczesność z tradycją, tworząc coraz lepsze warunki do życia, pracy i wypoczynku.



Dożynki Prezydenckie



Zespół Śpiewaków Ludowych „Dolanie"



Strażnica Kolejowa, Tryńcza

eprasa.pl dde9b08841

1807062	Krościenko Wyżne (2)	3107,914124	50	37,28787445	1	2106,781162	84	3,54804276	30	552,4621212	87	93,31483889	138	17,71591269	9	1,597444089	89	5,871212121	46
1807072	Miejsce Piastowe (2)	2813,705227	84	27,34900931	9	1398,056711	131	25,14275629	122	17,59842221	143	103,4519374	133	13,0002582	44	0	136	5,537434575	55
1807083	Rymanów (3)	2850,219025	76	24,49109228	22	1452,078269	128	19,52719706	103	638,0138815	65	84,2266007	139	14,82585878	20	1,324503311	99	5,539241858	54
1807092	Wojaszówka (2)	2979,17452	58	14,87319981	119	3079,947001	29	27,73732371	131	-758,6357674	153	747,0586889	10	13,15543945	41	2,33702337	61	8,52645387	10
1807102	Jaśliska (2)	2610,483754	102	21,29892563	47	4234,747611	8	7,308822741	51	-14,89572989	147	463,0973885	35	12	55	6,32183908	6	5,461767627	58
1808011	Leżajsk (1)	4276,56818	15	20,26958312	61	1477,988774	126	0,809728718	16	620,3718545	69	3,408132731	155	17,9721497	7	1,538461538	91	1,602820965	153
1808022	Grodzisko Dolne (2)	2151,463659	140	15,20190383	115	2748,976351	45	18,65152214	97	600,5218526	75	707,9557375	12	10,35839161	113	4,371584699	21	6,914546641	30
1808032	Kuryłówka (2)	2314,469968	127	6,716292923	145	3978,037019	10	5,980878123	46	758,043758	52	830,2758773	6	10,37060106	112	0,255754476	134	4,964147821	74
1808042	Leżajsk (2)	2632,127092	99	18,88227269	76	1769,492803	109	27,20483116	129	250,2408112	121	176,3359459	107	10,57974662	102	3,781512605	30	4,816223067	80
1808053	Nowa Sarzyna (3)	2713,6763	92	12,89241285	128	1967,127059	95	16,8409431	92	137,879446	133	347,4002497	58	9,522667306	133	5,367231638	11	2,992133584	139
1809011	Lubaczów (1)	3878,839193	19	31,00206381	2	1123,325514	149	42,72562337	152	-21,51209497	148	69,0337678	144	13,65214646	33	1,429772918	95	3,391948585	130
1809023	Cieszanów (3)	2845,526222	79	6,220852834	147	2859,832633	34	25,24230611	124	743,5897436	55	800,2950473	7	9,178743961	141	1,265822785	103	4,273504274	100
1809032	Horyniec-Zdrój (2)	3066,99698	52	15,77921322	109	4525,911406	4	21,70916704	117	756,2213095	53	402,5176189	46	9,608247423	129	0,647249191	128	4,832085045	79
1809042	Lubaczów (2)	2843,859895	80	12,80421837	130	2643,334554	51	22,31344392	118	192,2513797	127	371,5075646	52	9,211724012	138	-0,161290323	140	5,406014191	63
1809053	Narol (3)	2337,714741	126	6,603470604	146	2061,192278	87	28,44592947	132	666,3516068	59	577,5049255	22	10,4954955	105	-0,878734622	150	3,915743991	114
1809063	Oleszyce (3)	2956,675957	61	14,0999571	123	1605,216743	118	9,026160814	60	562,4477512	83	193,3006812	104	12,1548534	52	-1,438848921	152	3,845510784	118
1809072	Stary Dzików (2)	3212,406884	43	11,8205347	135	3636,440883	21	0,328706507	13	945,2301363	36	164,4143581	110	8,752166378	143	0,816326531	123	6,17125225	37
1809082	Wielkie Oczy (2)	2787,617273	87	25,33246592	16	4404,051155	5	14,66665524	82	573,8022708	78	344,9674152	60	8,526077098	149	0,401606426	131	3,046247577	137
1810011	Łańcut (1)	4784,869299	12	21,68348722	43	1230,861432	144	27,35972874	130	119,5432043	135	127,6172269	122	19,28621837	5	4,137115839	25	3,600360036	125
1810022	Białobrzegi (2)	3080,641664	51	19,61405418	70	2139,138974	82	0	1	1007,350408	30	109,8670558	129	11,8153964	60	2,016129032	72	5,972206271	41
1810032	Czarna (2)	3633,381154	25	20,74385179	53	1271,775402	141	11,87275406	73	424,5127189	102	68,53571988	145	14,98199945	18	2,154828412	67	6,60720185	33
1810042	Łańcut (2)	2905,573384	69	26,52853891	11	1274,216032	140	8,798514344	58	616,5891401	70	106,532188	132	12,75019701	47	1,880709296	78	5,158200157	65
1810052	Markowa (2)	3139,34693	48	3,842778042	150	3033,636508	30	16,8354753	91	990,8126089	33	606,4879019	19	10,87866109	91	2,819956616	53	2,692856011	148
1810062	Rakszawa (2)	2854,937459	75	13,0741406	127	2061,791288	86	4,655394476	37	573,0555556	79	296,7941132	74	13,34443387	37	0,152905199	135	9,305555556	6
1810072	Żołynia (2)	2675,085623	95	24,78114071	20	1914,076339	99	10,99902541	69	454,0532631	98	98,94240596	135	11,7204562	64	6,082289803	9	4,682470003	86
1811011	Mielec (1)	4984,510968	8	21,30230813	46	1143,314211	148	41,49675478	151	30,55822052	141	253,7142477	83	16,97216783	10	1,583333333	90	3,695412714	121
1811022	Borowa (2)	2701,014467	93	19,136352	73	2596,057922	54	15,30099419	85	196,2074303	126	539,6993691	24	11,29084439	74	1,128668172	111	7,546439628	20
1811032	Czermin (2)	2590,799007	104	22,1823365	39	2553,473579	58	6,995896001	49	966,8508287	34	317,521778	67	10,98696462	85	0,350262697	132	7,50814563	21
1811042	Gawłuszowice (2)	2349,061034	125	30,44371401	3	3945,480863	13	2,300584052	23	1023,572744	29	0,777289377	156	10,97791798	86	1,327433628	97	4,051565378	106

REKLAMA

0011612308

INWESTYCJE I ZAKUPY 2026 - GMINA RANIŻÓW

1. Modernizacja oczyszczalni ścieków w Raniżowie – realizacja 10.07.2024 r. – 28.09.2026r.

Dofinansowanie z Rządowego Funduszu Polski Ład w kwocie 6 650 000,00 zł

Inwestycja w formule „zaprojektuj i wybuduj" – kwota całkowita 9 532 500,00 zł

Zaprojektowanie i wykonanie modernizacji oczyszczalni ścieków w miejscowości Raniżów - Borki. Celem realizacji inwestycji było zwiększenie przepustowości oczyszczalni ścieków ze względu na planowany rozwój sieci kanalizacyjnej na terenie aglomeracji oraz umożliwienie zrzutu ścieków dowożonych ze względu na prognozy zwiększenia ich ilości.

Zakres prac:

- Budowa stacji zlewczej ścieków dowożonych i modernizacja pompowni ścieków własnych
- Modernizacja węzła oczyszczania mechanicznego
- Modernizacja istniejącego zbiornika retencyjnego
- Budowa zbiornika retencyjnego
- Modernizacja istniejącej pompowni głównej
- Modernizacja istniejących ciągów oczyszczania biologicznego (istniejące SBR)
- Budowa komory tlenowej stabilizacji osadu z węzłem przyjęcia osadu z oczyszczalni przydomowych
- Modernizacja stacji dmuchaw
- Modernizacja odwadniania osadów
- Budowa układu doczyszczania ścieków oczyszczonych ze zbiornikiem wyrównawczym
- Budowa nowego koryta pomiarowego
- Przebudowa wiaty
- Modernizacja budynku socjalno-technicznego
- Sieci międzyobiektowe
- Drogi i chodniki
- Ukształtowanie terenu i zieleń
- Instalacje towarzyszące
- Instalacje elektryczne i AKPiA, sterowanie

2. Modernizacja kompleksu sportowego „Moje Boisko – Orlik 2012" w Raniżowie – realizacja 11.06.2026 r. - 30.10.2026 r.



Wartość inwestycji 1 281 415,23 zł

Dofinansowanie ze środków funduszu rozwoju kultury fizycznej „MOJE BOISKO – ORLIK 2012" – EDYCJA 2025 w kwocie 500 000,00 zł

Zakres prac:

- Wymiana nawierzchni na boisku do piłki nożnej ze sztucznej trawy – zamontowano trawę 5 generacji, bezzasypową
- Modernizacja nawierzchni poliuretanowej na boisku wielofunkcyjnym
- Wymiana oświetlenia na energooszczędne LED
- Remont ogrodzenia i piłkochwytów wokół boisk

3. Zapewnienie ciągłości dostaw wody pitnej poprzez budowę awaryjnych zbiorników na wodę pitną na terenie gminy Raniżów – realizacja 2.06.2026 r.- 30.10.2026 r.



Inwestycja w formule „zaprojektuj i wybuduj" – wartość inwestycji 1 647 279,96 zł

Dofinansowanie w ramach Programu Ochrony Ludności i Obrony Cywilnej na lata 2025-2026 w kwocie 1 303 063,96 zł

Budowa dwóch żelbetowych, monolitycznych zbiorników awaryjnych wody uzdatnionej o pojemności czynnej min. 300 m^3 każdy na terenie stacji uzdatniania wody w Raniżowie przy ul. Królowej Jadwigi 31.

4. Zakup wraz z dostawą sprzętów i wyposażenia w ramach Programu OLiOC na lata 2025-2026 – realizacja 9.09.2026 r.- 30.10.2026 r.

Dofinansowanie w ramach Programu Ochrony Ludności i Obrony Cywilnej na lata 2025-2026 w kwocie 385 175,20 zł, wartość wszystkich zakupów 481 469,00 zł

- ciągnik rolniczy ZETOR MAJOR CL 80 (model/typ/marka) wraz pługiem strzałkowym – koszt 260 760,00 zł



- cysterna do transportu i dystrybucji wody pitnej o poj. 5000 l, izolowana, na 2-osiowej przyczepie rolniczej służąca mieszkańcom z terenu Gminy Raniżów - koszt 169 740,00 zł
- specjalistyczny namiot pneumatyczny o wymiarach 8x5 m z oświetleniem LED oraz z wyposażeniem i nagrzewnicą o mocy 20 kW z odprowadzeniem spalin - koszt 50 969,00 zł

5. Przebudowa drogi gminnej na działkach nr ewid. 1701 i 6291 w m. Wola Raniżowska na odcinku o długości 730 mb od km 0+227 do km 0+957 – realizacja 4.09.2026r. - 20.11.2026r.

Wartość inwestycji 299 942,12 zł.

Wykonano nawierzchnię asfaltową na drodze gminnej na odcinku 730 mb.

6. Poprawa bezpieczeństwa poprzez budowę infrastruktury na potrzeby pieszych na terenie Gminy Raniżów – realizacja 24.10.2025 r. - 16.09.2026 r.



Współfinansowane z Europejskiego Funduszu Rozwoju Regionalnego w ramach Priorytetu nr „FEPK.04 Mobilność i łączność" programu regionalnego Fundusze Europejskie dla Podkarpacia 2021-2027 w kwocie 1401 614,39 zł.

Wartość całej inwestycji 1 688 692,04 zł.

Inwestycja składała się z 3 zadań:

Zadanie nr 1. Przebudowa drogi powiatowej nr 1206R Wola Raniżowska przez wieś w km 2+060 - 2+767 w zakresie budowy chodnika dla pieszych w miejscowości Wola Raniżowska – 707 mb.

eprasa.pl dde9b08841

1811052	Mielec (2)	3060,032034	53	27,24501283	10	1365,490816	134	19,92272324	108	666,0582609	60	81,31728119	141	13,0079346	43	1,062215478	114	11,17032927	2
1811062	Padew Narodowa (2)	3751,989324	22	3,199337839	152	2794,809063	42	4,991242082	40	876,2092794	40	212,7142274	96	9,528619529	132	1,639344262	87	4,73840079	82
1811073	Przecław (3)	2244,613694	132	22,66380813	33	1602,287708	120	20,25072245	109	285,8920129	119	352,8491668	56	9,973533918	123	6,30952381	7	7,630422161	19
1811083	Radomyśl Wielki (3)	2414,440555	117	11,15046324	137	1765,8805	110	10,55715782	66	925,441373	37	166,0251154	109	11,87167014	59	0,626959248	129	8,2295843	15
1811092	Tuszów Narodowy (2)	2964,719175	60	25,33478982	15	2529,694059	59	5,271311766	41	1141,993227	22	226,7374458	91	10,93781244	89	1,44092219	94	7,498790518	22
1811102	Wadowice Górne (2)	2720,43676	90	12,32669726	132	2418,397496	62	9,941143014	63	728,8667888	57	518,7472552	29	10,22146508	117	1,326699834	98	8,243915205	14
1812012	Harasiuki (2)	2508,773511	112	7,783832811	144	3819,243363	16	10,83199877	68	316,2301799	116	867,8443566	4	8,809936453	142	0,530503979	130	5,879208979	45
1812022	Jarocin (2)	1900,655803	153	15,27907338	113	2632,326749	52	1,740181324	18	1520,82499	6	187,8985397	105	10,46550017	106	1,044386423	116	5,806968362	50
1812032	Jeżowe (2)	1915,245818	152	9,468693797	141	2594,193372	55	19,68460924	105	563,4977123	82	460,3018588	36	12,0644313	53	4,106280193	26	7,320793086	24
1812042	Krzeszów (2)	2458,437234	114	16,29147354	102	3962,191929	11	23,34141175	119	361,9842829	111	223,4314571	92	11,16240034	80	0,898203593	119	3,438113949	129
1812053	Nisko (3)	3880,97824	18	29,27377049	5	2281,005694	72	26,64694927	128	-5,527231143	145	594,5694077	21	14,0373786	30	2,003816794	73	3,478343737	127
1812063	Rudnik nad Sanem (3)	2689,946713	94	28,20218108	6	2560,480878	56	11,3725536	70	995,5665533	32	529,5785986	26	11,99306759	56	3,274853801	38	2,783792144	147
1812073	Ulanów (3)	3352,931081	37	16,2276926	103	3806,387436	17	0	1	2013,572906	4	430,9140102	41	9,206554549	139	1,694915254	85	5,816959669	48
1813013	Bircza (3)	2607,938963	103	14,03372166	124	3199,127441	27	11,49755556	71	582,254445	77	222,8551126	93	11,31746953	73	1,63599182	88	3,970308994	111
1813023	Dubiecko (3)	2120,297535	142	15,47765488	110	2288,403251	70	12,67114334	74	763,6469901	51	518,5533107	30	10,39114974	111	0,754147813	126	5,493863238	57
1813032	Fredropol (2)	3821,005529	21	23,21428098	30	3951,399934	12	8,448444506	56	1340,007852	11	313,5624325	70	9,731971921	126	2,835051546	52	4,711425206	84
1813042	Krasiczyn (2)	3254,255697	41	24,57621325	21	2085,334541	85	0	1	1137,200554	24	405,4966202	43	14,01960784	31	1,737451737	80	4,355573154	98
1813052	Krzywcza (2)	2302,463138	129	15,10433668	117	2813,693848	37	11,61000241	72	851,793722	43	200,8947517	101	11,58012701	68	-0,273224044	143	2,69058296	149
1813062	Medyka (2)	3549,375324	29	24,47599928	23	2299,445837	69	6,285238193	47	867,1160327	42	204,0080417	100	8,155080214	151	-0,475059382	146	4,975124378	73
1813072	Orły (2)	3191,264262	45	20,14258432	63	2987,322698	31	2,705955412	24	1359,010601	10	662,8992893	14	10,13633669	120	-1,656626506	153	3,886925795	116
1813082	Przemyśl (2)	3524,506912	31	22,77831507	32	2326,398472	66	4,254254261	33	1460,966892	8	367,9903541	54	14,06761178	29	1,209302326	106	4,420617005	97
1813092	Stubno (2)	3432,696368	34	2,301009489	153	5230,898528	3	0	1	2049,280177	3	1070,540808	3	7,869742198	153	-0,414937759	144	3,045404208	138
1813102	Żurawica (2)	3202,45077	44	21,6847339	42	1731,940061	112	9,776455782	62	465,0957053	96	310,6701676	73	9,518644068	134	1,700680272	84	4,664629242	88
1814011	Przeworsk (1)	3930,722688	17	24,08664516	25	626,7715504	156	33,97883999	143	-29,74780549	149	61,68750921	147	14,62901028	23	2,561048243	58	2,786679671	146
1814022	Adamówka (2)	2907,014823	68	9,751266203	140	4334,654035	7	3,845298382	31	24,03846154	142	661,0168262	15	10,55486024	104	2,941176471	49	4,301619433	99
1814032	Gać (2)	2808,591044	85	8,143005827	143	3429,928816	22	10,13946941	64	792,1875	48	284,5059479	79	8,549618321	146	4	28	2,232142857	151
1814043	Jawornik Polski (3)	3170,689458	46	15,15712952	116	4113,482759	9	52,01084064	154	-571,7703349	151	860,501099	5	10,31262688	114	3,067484663	43	4,784688995	81
1814053	Kańczuga (3)	2797,792534	86	19,69654286	68	1580,206703	121	18,79490678	98	106,4014592	137	403,9958729	45	9,452075026	135	2,386934673	60	5,124641709	66
1814062	Przeworsk (2)	2839,477767	82	20,2697037	60	2159,326655	81	19,04375288	99	1139,472415	23	262,1782264	82	11,17279667	79	4,463437797	17	4,545767615	92

Ciąg dalszy na str. 10

REKLAMA 0011616895

INWESTYCJE I ZAKUPY 2026

Zadanie nr 2. Budowa chodnika dla pieszych wzdłuż drogi powiatowej w km 0+030,50 do 0+122,50 w Raniżowie /prawa strona/ wraz z budową oświetlenia i niezbędną infrastrukturą techniczną oraz przebudowa drogi powiatowej nr 1207R Raniżów – Poręby Wolskie polegająca na budowie chodnika dla pieszych w km 0+120 – 0+531,50 w Raniżowie /prawa strona/wraz z budową oświetlenia drogowego – 501 mb.
Zadanie nr 3. Przebudowa drogi gminnej ul. Kasztanowej w zakresie budowy chodnika w km 0+000,00 – 0+377,28 w m. Raniżów – 377,28 mb.

7. Przebudowa i remont budynku Domu Ludowego w Zielonce – realizacja 3.08.2026r. - 20.11.2026 r.

Wartość inwestycji 492 000,32 zł
Zakres prac obejmował:
- Wymianę i montaż stolarki okiennej i drzwiowej
- Wykonanie nowych otworów okiennych
- Roboty tynkarskie i gładzie w pomieszczeniach
- Malowanie ścian we wszystkich pomieszczeniach
- Remont posadzek - płytki
- Usprawnienie/ udrożnienie wentylacji grawitacyjnej
- Wymiana kratek istniejącego nadmuchu ogrzewania
- Przebudowa wewnętrznych ścian działowych
- Wymiana istniejącej instalacji oświetleniowej na nową, energooszczędną we wszystkich pomieszczeniach
- Przystosowanie istniejących pomieszczeń do nowych funkcji użytkowych poprzez zmianę układu komunikacji i strefowania
- Wprowadzenie zabezpieczeń przeciwporażeniowych i przeciwprzepięciowych zgodnych z obowiązującymi normami
- Wymiana istniejącej instalacji elektrycznej
- Wykonanie nowych sufitów podwieszanych w sali widowiskowej
- Remont posadzek – wymiana wykładziny na sali widowiskowej
- Montaż klimatyzacji w sali widowiskowej
- Wymiana pieca nadmuchowego gazowego 30 kW

8. Zakup i dostawa agregatu prądotwórczego z systemem zasilania rezerwowego wraz z montażem i przyłączem do budynku Urzędu Gminy Raniżów – realizacja 2.06.2026 r. - 30.10.2026 r.



Wartość inwestycji 113 160,00 zł
Zadanie współfinansowane z Programu Fundusze Europejskie na Rozwój Cyfrowy (FERC) Priorytet II Zaawansowane usługi cyfrowe Działanie 2.2. Wzmocnienie krajowego systemu cyberbezpieczeństwa Fundusz Europejski Fundusz Rozwoju Regionalnego w kwocie 92 000,00 zł
Zakres prac:
- zakup agregatu prądotwórczego wraz z dostawą
- opracowanie dokumentacji projektowej przyłączenia
- montaż i przyłączenie do budynku Urząd Gminy w Raniżowie.

REKLAMA 0011611590

Sieniawa – 350 lat historii i inwestycje z myślą o przyszłości. Ponad 10 mln na najważniejsze zadania

Rok 2026 jest dla Sieniawy wyjątkowy nie tylko ze względu na realizowane inwestycje, ale przede wszystkim z powodu jubileuszu 350-lecia nadania praw miejskich. To czas ważnych przedsięwzięć, i jednocześnie rok szczególny dla całej lokalnej społeczności.

Ponad 10 milionów złotych na inwestycje

W 2026 roku **Miasto i Gmina Sieniawa realizuje inwestycje o łącznej wartości przekraczającej 10 mln zł**. Środki te przeznaczane są przede wszystkim na poprawę infrastruktury drogowej, kanalizacyjnej, bezpieczeństwo mieszkańców oraz komfort codziennego życia.
Jednym z najważniejszych przedsięwzięć jest rozbudowa i modernizacja sieci kanalizacyjnej w miejscowościach Rudka i Czerwona Wola. Duże znaczenie dla mieszkańców ma także przebudowa drogi powiatowej – ul. Jagiellońskiej w Sieniawie. Zadanie objęło poprawę parametrów drogi oraz budowę i modernizację infrastruktury towarzyszącej. Dzięki inwestycji poprawiło się bezpieczeństwo kierowców, pieszych i wszystkich użytkowników drogi.
Ważnym elementem tegorocznych działań jest również remont dróg, budowa chodników oraz modernizacja i rozbudowa oświetlenia.



Inwestycje mimo wymagającej sytuacji finansowej

Warto podkreślić, że realizacja tak szerokiego programu inwestycyjnego odbywa się w **wymagających warunkach finansowych**. Miasto i Gmina Sieniawa mierzy się z wysokim poziomem zadłużenia oraz znacznym obciążeniem budżetu z tytułu spłaty zaciągniętych wcześniej zobowiązań. **Roczne raty spłat kredytów i odsetek wynoszą około 3,5 mln zł**, co stanowi istotne obciążenie dla finansów gminy i ogranicza możliwości przeznaczania środków na nowe przedsięwzięcia.

350 lat Sieniawy – jubileusz, który łączy pokolenia

Najważniejszym wydarzeniem 2026 roku są jednak obchody jubileuszu 350-lecia nadania Sieniawie praw miejskich.
To wyjątkowa rocznica, która stała się okazją nie tylko do przypomnienia bogatej historii miasta, ale także do spojrzenia w przyszłość. **350 lat praw miejskich to 350 lat historii, tradycji, pracy i rozwoju kolejnych pokoleń mieszkańców.** To dziedzictwo, o które należy dbać, ale również zobowiązanie, aby Sieniawa była miejscem przyjaznym do życia, pracy i rozwoju.
Jubileusz stał się również okazją do przypomnienia osób i wydarzeń, które przez lata tworzyły historię miasta. Był czasem wspólnego świętowania, spotkań mieszkańców oraz budowania poczucia lokalnej wspólnoty.

Historia zobowiązuje, przyszłość mobilizuje

Rok jubileuszowy pokazuje dwa ważne oblicza Sieniawy – szacunek do historii oraz konsekwentne inwestowanie w przyszłość.
Ponad 10 mln zł przeznaczonych na inwestycje to konkretne działania, które mają służyć mieszkańcom przez wiele kolejnych lat.
350-lecie nadania praw miejskich to dla nas powód do dumy, ale również zobowiązanie. Chcemy, aby Sieniawa rozwijała się w sposób odpowiedzialny, odpowiadając na rzeczywiste potrzeby mieszkańców. Dlatego obok uroczystości jubileuszowych realizujemy konkretne inwestycje, które będą służyć naszej społeczności przez kolejne lata – podkreśla **Witold Mrozek, Burmistrz Miasta i Gminy Sieniawa**.

eprasa.pl dde9b08841

1814073	Sieniawa (3)	3392,423877	35	16,81566829	99	1235,289761	143	39,43122203	150	424,3735084	103	147,5703094	114	10,57247259	103	4,074074074	27	4,922434368	75
1814082	Tryńcza (2)	2652,751432	97	8,576301148	142	2031,680271	92	5,566252632	43	1174,882629	18	241,9467888	84	11,61252675	67	2,643171806	55	6,103286385	38
1814092	Zarzecze (2)	2828,562455	83	15,87958081	108	2369,958462	64	19,41880839	101	392,0429795	107	522,0629831	27	9,192879785	140	0,840336134	122	3,194424278	134
1815012	Iwierzyce (2)	2623,152339	101	12,88057422	129	2741,608197	46	25,31123057	125	-220,6754318	150	323,2347888	66	11,90836395	58	1,726844584	81	3,995875226	108
1815022	Ostrów (2)	7988,529086	2	15,92907033	107	2815,685169	36	19,87930724	107	127,4300932	134	280,5011826	81	11,46427006	71	3,636363636	32	8,255659121	13
1815033	Ropczyce (3)	3264,463607	40	21,83912829	41	982,5666662	153	25,45409083	126	142,0179175	132	205,8978984	99	14,11164988	28	2,875046074	51	5,911293876	44
1815043	Sędziszów Małopolski (3)	2987,449097	57	25,49787923	14	1672,341399	116	21,18145409	113	201,1008866	123	171,4699599	108	12,48749821	50	3,406326034	36	6,008655826	40
1815052	Wielopole Skrzyńskie (2)	2178,754441	138	19,91837537	65	3229,848419	25	38,64510021	147	382,4215712	108	680,8373327	13	11,26851256	75	2,995008319	47	3,889032927	115
1816011	Dynów (1)	2848,76878	77	22,63505287	34	2657,663485	50	8,049109021	53	431,7454974	101	520,6489383	28	13,18712617	40	5,792163543	10	8,079447904	16
1816023	Błażowa (3)	2187,791556	137	20,43858018	58	2280,812009	73	17,94607646	94	479,0927758	93	293,7043305	76	13,48616601	34	1,285855589	102	4,853462759	78
1816033	Boguchwała (3)	3363,426517	36	19,85789145	66	1413,671444	130	21,51637788	115	398,8501617	106	134,2029407	119	15,04737555	17	4,901531729	14	6,961911606	28
1816042	Chmielnik (2)	3051,297387	54	15,10364995	118	2709,881892	47	4,328459241	34	744,9945887	54	778,1192729	8	12,76306857	46	3,661971831	31	7,981601732	17
1816052	Dynów (2)	1937,196873	151	17,01203923	97	2305,23167	67	7,491486313	52	1162,943696	20	314,2456403	68	11,19152236	78	3,225806452	40	3,977968176	110
1816063	Głogów Małopolski (3)	5017,261393	7	16,0928566	104	1863,110962	106	38,89585421	148	172,725931	130	286,9795663	78	14,66285247	22	4,454342984	18	8,412456339	12
1816072	Hyżne (2)	1772,908109	156	22,53900857	35	2039,931099	91	15,35862665	86	625,969549	68	328,6672335	64	10,03393117	122	3,601694915	33	4,883654122	76
1816082	Kamień (2)	2194,080487	134	12,09309129	133	2048,596727	89	4,904567887	38	1000	31	180,0976251	106	8,534583822	147	2,428256071	59	3,667302332	123
1816092	Krasne (2)	3866,646146	20	10,99654536	138	2802,460599	40	38,9245012	149	506,1617072	91	634,9329539	16	16,41660415	12	4,822505023	15	5,93627893	42
1816102	Lubenia (2)	2541,011564	110	17,63755373	90	2559,466403	57	13,58909324	77	807,7810241	45	396,3464483	47	10,2891378	115	7,173913043	3	8,91896048	8
1816113	Sokołów Małopolski (3)	2869,700392	71	11,90758843	134	1825,307965	107	20,93737614	111	465,4171218	95	106,7071119	131	11,74876609	63	2,810143934	54	5,519461852	56
1816122	Świlcza (2)	3164,931116	47	19,6158594	69	1243,528487	142	4,980332978	39	197,7779105	125	291,9207646	77	13,37877709	36	4,314230522	22	6,749895466	31
1816132	Trzebownisko (2)	5312,735276	6	18,79677263	78	2042,531903	90	17,91407834	93	1060,251181	27	144,3916618	115	14,30781649	27	6,084959816	8	7,188143601	25
1816143	Tyczyn (3)	2858,051947	73	21,94942918	40	1206,729527	146	48,32036365	153	-1594,882363	154	121,6825602	126	15,23577469	14	3,335980937	37	7,470376095	23
1817011	Sanok (1)	4877,522433	9	17,68953384	89	1887,719541	102	54,82454815	155	-3533,806455	156	94,20931542	137	14,78185838	21	0,753012048	127	2,078569944	152
1817022	Besko (2)	2356,001791	124	15,39237372	111	3336,446001	23	5,690306745	44	1319,749942	12	296,2596843	75	11,25674634	76	-0,857142857	149	6,019912017	39
1817032	Bukowsko (2)	3679,540479	23	20,62114737	55	3919,575227	14	25,16012407	123	519,0114068	90	713,2744964	11	13,48205626	35	1,353965184	96	3,992395437	109
1817042	Komańcza (2)	4836,765799	10	-0,036930571	155	3801,32514	18	8,084542183	54	227,0699058	122	370,6946521	53	10,78958247	95	2,139037433	68	5,701536936	52
1817052	Sanok (2)	3005,368867	56	18,81102681	77	1879,601451	103	21,07418062	112	324,147491	115	126,1737878	123	10,71297654	99	3,846153846	29	5,101192126	68
1817062	Tyrawa Wołoska (2)	2066,759436	144	0,761665164	154	3271,456149	24	0,007035006	9	48,31932773	140	133,9219516	120	9,560723514	131	8,148148148	1	5,25210084	64
1817073	Zagórz (3)	2972,24796	59	26,02485012	12	1572,673352	122	0	1	917,4765015	38	162,5357829	111	10,85683149	92	1,796407186	79	3,504859009	126
1817082	Zarszyn (2)	2514,619571	111	16,44863873	100	2249,542607	76	32,88560936	142	458,6516854	97	241,597607	86	9,851446443	124	2,24	65	3,820224719	119
1818011	Stalowa Wola (1)	6357,232292	4	17,44068294	92	3098,470701	28	72,19478653	156	-13,15472104	146	377,3590324	51	15,21944632	15	1,648869347	86	1,280219678	155
1818022	Bojanów (2)	1940,062013	150	20,95809124	50	2050,358475	88	15,47790908	87	379,2517007	109	424,7059854	42	8,626797249	144	-0,785854617	147	6,933542648	29
1818032	Pysznica (2)	2865,913757	72	21,48575281	45	2808,596489	39	21,60706611	116	334,5210474	114	501,7144374	34	13,67013373	32	3,571428571	34	9,197878687	7
1818042	Radomyśl nad Sanem (2)	2466,57141	113	13,52310284	125	2196,455733	79	13,62752033	78	470,6703911	94	233,4755192	87	10,64539176	101	0,859106529	120	5,027932961	70
1818053	Zaklików (3)	2716,199753	91	15,20344059	114	2628,067775	53	30,03329568	137	609,0254077	71	99,86688951	134	11,20670638	77	0	136	5,05625079	69
1818062	Zaleszany (2)	2925,452371	65	17,29631909	96	1949,947135	98	10,22817128	65	646,2242563	64	312,205272	72	11,62042005	66	0,962566845	118	4,66819222	87
1819012	Czudec (2)	2908,704403	67	24,79400285	19	1639,759071	117	17,99517341	95	377,6498299	110	312,6284683	71	12,93598234	45	1,143946616	110	5,408706272	62
1819022	Frysztak (2)	2168,217314	139	18,7776699	79	1746,591745	111	34,10835267	144	179,6961465	129	380,6432519	49	11,12390982	81	2,58302583	57	2,817184827	145
1819032	Niebylec (2)	2239,638824	133	20,5073055	57	1605,011658	119	0,240007919	12	433,4679405	99	199,1779907	102	10,41563989	108	5,013927577	13	3,250270856	133
1819043	Strzyżów (3)	2746,117896	89	24,87188481	18	1433,830643	129	29,25037174	133	277,4014778	120	230,8087394	88	13,27286997	38	1,191092698	107	3,951149425	112
1819052	Wiśniowa (2)	2306,455819	128	14,52970924	121	2253,629579	75	34,64895601	145	93,55869044	138	339,0250491	62	10,77092511	97	3,182579564	41	3,327122704	131
1820013	Baranów Sandomierski (3)	3011,201499	55	14,45977059	122	2430,595111	61	18,47258101	96	846,4493077	44	599,4420006	20	11,07105303	83	0	136	5,448861099	59
1820022	Gorzyce (2)	3250,149282	42	25,90944313	13	1289,700744	138	21,28485304	114	584,0012825	76	139,5966736	116	10,78200692	96	1,224489796	104	2,885540237	142
1820032	Grębów (2)	3126,417928	49	17,42538782	93	1979,118545	94	13,49200234	76	776,9284924	50	349,2490072	57	10,16420361	118	1,303780965	101	5,430956452	61
1820043	Nowa Dęba (3)	4594,404869	13	18,35051507	85	1501,546062	124	31,5184826	140	59,41597139	139	68,05349671	146	10,95734793	87	2,880658436	50	2,979737783	140
1821012	Baligród (2)	3542,700045	30	16,0835358	105	3660,117387	20	7,109720576	50	413,7475215	104	324,8515823	65	20,42768711	4	-0,227790433	142	8,592200925	9
1821022	Cisna (2)	7986,571544	3	5,261437689	148	6357,955342	1	14,93851077	84	2279,236277	2	1714,615054	2	28,6121673	2	0,25974026	133	10,14319809	4
1821033	Lesko (3)	3280,215214	39	23,00459319	31	1210,60431	145	14,13370614	80	544,779626	88	229,2858803	89	19,14507344	6	1,108033241	112	3,101212292	136
1821042	Olszanica (2)	3574,360122	28	17,78371455	88	3754,335374	19	19,43462883	102	695,3786071	58	405,0395702	44	15,10661366	16	0,778210117	125	5,85810371	47
1821052	Solina (2)	8260,444685	1	18,93807791	75	5757,959789	2	15,91130374	89	432,2805658	100	1947,213747	1	29,79896239	1	1,221804511	105	10,65684945	3

AUTOREKLAMA



eprasa.pl dde9b08841

ROZWÓJ SPOŁECZNY

Kod	Nazwa	Zmiana liczby ludności (2025/2024)		Ludność w wieku przedprodukcyjnym na 100 osób w wieku poprodukcyjnym w 2025 r.		Średni wynik egzaminu ósmoklasisty z matematyki w szkołach podstawowych dla dzieci i młodzieży w 2025 r.		Wydatki budżetów gmin na kulturę i ochronę dziedzictwa narodowego (z wyłączeniem wydatków inwestycyjnych) na 1 mieszkańca w 2025 r.		Liczba miejsc w żłobkach i klubach dziecięcych na 1000 dzieci w wieku do 3 lat w 2025 r.		Dzieci w wieku 3–5 lat objęte wychowaniem przedszkolnym na 1000 dzieci w danej grupie wieku w 2025 r.		Beneficjenci środowiskowej pomocy społecznej na 10 tys. ludności w 2025 r.		Apteki ogólnodostępne i punkty apteczne na 1000 ludności w 2025 r.		Udział środków przekazanych organizacjom pozarządowym i innym podmiotom prowadzącym działalność pożytku publicznego w wydatkach bieżących budżetów gmin w 2025 r.		Liczba złożonych wniosków w ramach inicjatywy lokalnej na 1000 ludności w 2025 r.		Wsparcie lokalowe udzielone organizacjom pozarządowym w 2025 r.	
	Wagi	1		1		1		1		0,5		0,5		1		0,8		0,8		0,8		0,8			
	D/S	S		S		S		S		S		S		D		S		S		S		S			
	jednostka	%	Lokata	os.	Lokata	%	Lokata	zł	Lokata	msc.	Lokata	os.	Lokata	os.	Lokata	szt.	Lokata	%	Lokata	szt.	Lokata	„0/1 (0=nie, 1=tak)"	Lokata		
1801032	Czarna (2)	-0,809889173	106	74,7553816	105	58,3	9	305,7521776	25	0	114	1053,571429	17	555,0811272	105	0,42973786	35	0,407908992	93	0	6	0	133		
1801052	Lutowiska (2)	-1,433691756	149	48,22546973	153	45,88889	105	312,6293944	23	0	114	619,047619	148	662,5258799	128	0,519480519	15	0,293529654	120	0	6	1	1		
1801083	Ustrzyki Dolne (3)	-0,998511536	128	59,04807925	141	43,13158	123	239,5977312	59	339,6226415	30	847,7011494	76	353,4031414	51	0,375869198	52	0	149	0,311642982	3	1	1		
1802013	Brzozów (3)	-0,543119836	71	79,15754002	91	46,69675	97	159,6289923	121	70,4845815	113	942,0903955	35	331,2339631	43	0,507079611	16	0,32592233	116	0	6	1	1		
1802022	Domaradz (2)	-0,898255312	119	86,98083067	61	50,72131	59	141,6569249	132	0	114	1134,969325	12	913,5032068	149	0,348614258	60	0,292379921	122	0	6	1	1		
1802032	Dydnia (2)	-0,830653805	109	76,10942249	99	51,08475	57	270,1846465	38	81,25	109	766,3043478	115	681,4814815	130	0,270197244	89	0,403898382	96	0	6	1	1		
1802042	Haczów (2)	-0,201635488	37	83,73702422	72	52,85149	39	268,0455803	39	78,43137255	110	894,9579832	55	366,3455075	60	0,448984173	30	0,380726587	107	0	6	1	1		
1802052	Jasienica Rosielna (2)	-0,616787342	80	97,14100065	31	54,78947	27	173,1950431	110	113,0952381	98	868,1818182	67	802,8017241	142	0,269832704	90	0,116247552	141	0	6	1	1		
1802062	Nozdrzec (2)	-1,282570541	141	64,64864865	128	49,59091	68	163,3478025	119	0	114	621,2121212	147	845,0895279	143	0,410284464	38	0,214678357	131	0	6	1	1		
1803011	Dębica (1)	-0,884976526	117	58,31204224	143	52,99	37	217,4850798	70	629,4820717	3	1363,360324	5	354,5413828	52	0,449991711	29	0,395604112	100	0	6	1	1		
1803023	Brzostek (3)	-0,325603558	49	89,78967495	49	45,6963	106	137,8537672	134	91,24087591	107	752,7472527	121	509,9848834	97	0,318699705	70	2,28229711	8	0	6	1	1		
1803032	Czarna (2)	0,277569392	11	106,7835366	17	47,18462	90	212,6041088	75	0	114	721,9512195	130	585,150221	111	0,299244408	77	0,499614901	76	0	6	1	1		
1803042	Dębica (2)	-0,33203125	50	95,36333528	33	48,57082	77	211,4933078	76	248	50	733,4235453	126	392,1415153	72	0,117577895	144	0,415619394	91	0	6	1	1		
1803052	Jodłowa (2)	-0,733024691	96	96,1682243	32	45,2439	111	179,0680035	102	0	114	874,2138365	66	784,2757552	141	0,58297707	11	0,323283451	117	0	6	0	133		
1803063	Pilzno (3)	-0,175563724	32	99,50657895	26	47,14151	93	161,9692585	120	122,2493888	92	836,4565588	82	373,7906772	63	0,219840616	111	0,700040687	49	0	6	1	1		
1803072	Żyraków (2)	0,449889258	8	108,3487255	12	58,13821	10	177,9847645	103	188,2716049	75	808,1264108	96	502,7700831	96	0,137807483	135	0	149	0	6	1	1		
1804011	Jarosław (1)	-0,740719556	98	53,83076615	150	53,71037	34	213,0740178	74	219,5512821	64	1385,034014	3	386,2919415	70	0,605065261	7	3,749616418	1	0	6	0	133		

Ciąg dalszy na str. 12

REKLAMA 0011616658

Czarna inwestuje: ponad 17 mln zł dotacji na ochronę środowiska, kulturę, sport i ludzi

Bieszczady kojarzą się z ciszą i przyrodą, ale w gminie Czarna dzieje się dziś naprawdę dużo. Inwestycje o łącznej wartości blisko 19 mln zł wspierają dotacje krajowe i unijne przekraczające 17 mln zł. Za tymi liczbami stoją konkretne miejsca i ludzie: dzieci, seniorzy, mieszkańcy i turyści.


Oczyszczalnia


Pumptrack


Pawilon


Boisko

Największą z realizowanych inwestycji jest budowa i przebudowa oczyszczalni ścieków w Czarnej Górnej. Zadanie warte 7,5 mln zł, z czego 7,125 mln zł (95 proc.) pochodzi z Rządowego Funduszu Polski Ład: Programu Inwestycji Strategicznych, zwiększy możliwości obiektu, zautomatyzuje jego pracę i ograniczy jego wpływ na środowisko. To inwestycja, której na co dzień nie widać, ale od której zależy komfort życia mieszkańców i czystość bieszczadzkich potoków. Równolegle powstaje Punkt Selektywnej Zbiórki Odpadów Komunalnych w Czarnej Górnej: rozbudowany budynek socjalno-magazynowy, nowe wiaty, oświetlenie, utwardzony teren oraz miejsca parkingowe, także dla osób z niepełnosprawnościami. Inwestycja kosztuje ponad 3 mln zł, a dofinansowanie z Europejskiego Funduszu Rozwoju Regionalnego w ramach programu Fundusze Europejskie dla Podkarpacia 2021–2027 wynosi ponad 2,58 mln zł. To krok ku lepszej segregacji, recyklingowi i czystszym Bieszczadom.

Kulturalną wizytówką będzie Bieszczadzki Pawilon Kultury w Czarnej Górnej, realizowany w ramach wspólnego projektu Powiatu Bieszczadzkiego oraz gmin Ustrzyki Dolne, Czarna i Lutowiska. Energooszczędny, w pełni dostępny budynek o powierzchni ok. 225 m², z tarasem do zajęć na świeżym powietrzu, posłuży warsztatom, wydarzeniom i spotkaniom mieszkańców oraz gości. Wartość tej części projektu to ok. 5,15 mln zł, a dofinansowanie z EFRR to ok. 4 mln zł. Młodzi mieszkańcy Gminy Czarna zyskują nowe miejsca do sportu i rekreacji. Przy Szkole Podstawowej w Czarnej powstało ogrodzone, wielofunkcyjne boisko z bezpieczną nawierzchnią, przeznaczone do gry w siatkówkę, koszykówkę i piłkę nożną. W ramach drugiego zadania zrealizowana została również modernizacja zaplecza stadionu, budowa pumptracku i strefy street workout, a także montaż oświetlenia i ławek.

Łączna wartość obu inwestycji wynosi blisko 1,4 mln zł, z czego ponad 1,3 mln zł stanowi dofinansowanie z Rządowego Funduszu Polski Ład.

Gmina inwestuje także w ludzi. Projekt „Aktywny Senior w Gminie Czarna" o wartości ok. 700 tys. zł, finansowany z Europejskiego Funduszu Społecznego Plus, daje seniorom 60+ warsztaty teatralne, florystyczne, zielarskie i cyfrowe, zajęcia ruchowe, konsultacje psychologiczne, dietetyczne i prawne, wyjazdy do filharmonii czy teatru oraz wycieczki m.in. do Krakowa i Warszawy. Z kolei projekt dla dzieci i młodzieży, wart ok. 1,2 mln zł (EFS+), obejmie ok. 35 dzieci w wieku 5–17 lat: rozszerzy ofertę świetlicy w Gminnym Domu Kultury w Czarnej i nada na czas realizacji projektu funkcję opiekuńczą świetlicy w Polanie.

Gmina Czarna pokazuje, że niewielka, górska społeczność potrafi sięgać po duże środki i za ich pomocą wprowadzać realne zmiany. Zapraszamy w Bieszczady, by zobaczyć je na własne oczy.

eprasa.pl dde9b08841

1804021	Radymno (1)	-1,210753129	137	62,27929374	130	41,04255	133	217,90283	69	611,1111111	4	1214,285714	10	328,4445363	42	0,830909846	2	3,4996247	2	0	6	1	1
1804032	Chłopice (2)	-0,669344043	85	78,45766974	93	49,53488	70	95,2106581	148	212,3893805	71	655,1724138	142	399,0790483	75	0,385059684	47	0,517575104	73	0	6	1	1
1804042	Jarosław (2)	-0,457980307	59	87,7661494	57	42,18182	127	147,24224	129	224,8062016	61	811,9891008	92	375,8881504	64	0,153362472	132	1,446841591	19	0	6	1	1
1804052	Laszki (2)	-1,235330451	140	76,0137457	100	40,29787	135	77,17786214	151	0	114	715,9090909	132	567,9166018	107	0,156347717	131	1,032797172	30	0	6	1	1
1804062	Pawłosiów (2)	-0,191113235	34	80,99621007	83	41,55814	131	86,05405802	149	0	114	511,627907	154	269,8185291	23	0	151	0,807348941	45	0	6	1	1
1804073	Pruchnik (3)	-0,497943278	68	83,95372233	71	39,05682	140	199,3087317	83	73,39449541	112	784,0909091	106	526,0297794	101	0,326370757	66	0,686992871	52	0	6	1	1
1804082	Radymno (2)	-0,573065903	75	82,0824295	79	36,58333	149	53,99165986	153	0	114	655,1724138	142	307,10707	36	0	151	1,579615576	15	0	6	1	1
1804092	Rokietnica (2)	-0,851788756	115	87,67605634	58	37,10256	148	61,2819122	152	0	114	640	145	758,5365854	138	0,245459008	101	0,348784649	111	0	6	0	133
1804102	Roźwienica (2)	-0,720720721	95	94,62279294	36	34,20408	155	44,26431546	155	322,147651	34	695,6521739	134	709,9524512	132	0	151	0,685126356	54	0	6	0	133
1804112	Wiązownica (2)	-0,228523064	41	102,1267546	24	48,69231	76	128,7480942	137	0	114	683,3333333	140	574,2842622	109	0,254496098	98	1,760866436	13	0	6	1	1
1805011	Jasło (1)	-1,037741676	131	48,51760676	152	49,50546	71	356,0665024	11	539,9515738	8	1509,243697	1	454,8983077	89	0,530553648	13	2,368856557	7	0,062102158	5	1	1
1805022	Brzyska (2)	-0,366008912	52	94,73264166	35	52,625	40	147,2251509	130	95,23809524	104	794,7368421	99	559,0161316	106	0,159718895	130	0,855654041	42	0	6	1	1
1805032	Dębowiec (2)	-0,674131627	87	86,69181034	63	47,57609	86	230,4768257	64	128,2051282	90	782,4074074	107	403,9363772	76	0,230070171	106	0,494015215	78	0	6	1	1
1805042	Jasło (2)	-0,466229839	62	77,45180218	97	49,68889	65	297,4379093	28	0	114	534,2105263	153	232,998674	12	0,063299152	150	1,463790358	18	0	6	1	1
1805053	Kołaczyce (3)	-0,839846028	112	78,40300107	95	50,73684	58	150,1315558	128	108,1081081	101	888,8888889	58	476,8041237	92	0,352899659	59	0,393643737	103	0	6	1	1
1805062	Krempna (2)	-1,315002989	142	55,95238095	147	38	144	216,3544778	71	0	114	692,3076923	135	1326,530612	155	0,605693519	6	0,322151992	118	0	6	1	1
1805072	Nowy Żmigród (2)	-1,031048623	130	69,6083292	121	44,7973	113	230,1960075	65	130,7189542	89	782,3834197	108	592,8714269	114	0,355155677	57	1,088680766	27	0	6	1	1
1805082	Osiek Jasielski (2)	-0,466019417	61	88,50787766	53	42,52632	126	190,1527907	92	244,1860465	55	751,7241379	122	855,6981719	145	0,195083886	121	0,336743645	114	0	6	1	1
1805092	Skołyszyn (2)	-0,739931052	97	73,63001103	110	51,85714	46	173,4185443	109	0	114	709,6774194	133	364,556962	56	0,169419737	128	0,421817109	86	0	6	0	133
1805112	Tarnowiec (2)	-1,092043682	134	75,6027001	101	48,41176	78	198,4336958	86	117,6470588	96	929,5154185	42	372,1502012	61	0,112663362	146	1,384872055	20	0	6	1	1
1806012	Cmolas (2)	-0,063171194	23	94,4228275	37	44,34667	114	195,2936789	89	95,23809524	104	893,6170213	57	600,505689	117	0,12642225	141	0,495856463	77	0	6	1	1
1806023	Kolbuszowa (3)	-0,571712652	74	74,56509797	106	50,17512	60	256,2100499	51	478,3505155	11	1032,786885	21	303,030303	34	0,333333333	64	1,109153472	25	0	6	0	133
1806032	Majdan Królewski (2)	-0,315092952	48	86,70103093	62	54,98529	25	122,6050522	140	441,8604651	19	686,2745098	137	365,7636766	59	0,210725951	115	0,560797002	68	0	6	1	1
1806042	Niwiska (2)	0,128845225	13	102,0746888	25	51,33962	54	102,7395498	147	118,5185185	95	683,3333333	140	601,2861736	118	0,321698568	68	0,417918589	88	0	6	1	1
1806052	Raniżów (2)	-0,713038417	93	94,00428266	39	49,68966	64	175,9959172	106	214,7239264	67	828,7037037	86	713,0358705	133	0,293126191	79	0,405692268	95	0	6	1	1
1806062	Dzikowiec (2)	0,048076923	20	89,31726908	50	54,69643	29	221,5131487	67	149,2537313	87	980	29	674,5009659	129	0,320358802	69	0,359567015	109	0	6	1	1
1807012	Chorkówka (2)	-0,223031745	40	83,07273963	74	39,7619	137	171,0333957	112	181,8181818	76	786,8852459	105	258,5692996	19	0,223530288	110	0,579449821	65	0	6	1	1
1807023	Dukla (3)	-0,946418171	123	73,49097698	112	39,6383	138	174,6718173	108	233,0508475	59	843,3048433	78	634,9322059	122	0,293987946	78	0,780042125	47	0	6	1	1
1807033	Iwonicz-Zdrój (3)	-1,003541913	129	82,27901131	78	53,01124	36	324,3848282	20	0	114	809,7165992	95	297,1179558	32	0,397535281	42	0,556829604	70	0	6	1	1
1807043	Jedlicze (3)	-0,619445193	81	74,09399773	107	46,86486	94	187,7452041	93	160,6425703	85	780,8219178	109	365,012843	57	0,27100271	87	0,693188328	51	0	6	1	1
1807052	Korczyna (2)	-0,244410247	43	85,98283613	65	51,21875	55	158,4767832	124	215,5172414	66	836,4312268	83	332,3948778	46	0,362976407	55	0,686745597	53	0	6	1	1
1807062	Krościenko Wyżne (2)	-0,472232716	65	80,17094017	87	46,525	99	169,1657197	116	629,6296296	2	1048	18	217,8030303	9	0,189789334	123	0,870309064	41	0	6	1	1
1807072	Miejsce Piastowe (2)	-0,491828087	66	74,80595084	104	54,08108	32	277,7171683	34	254,0322581	49	985,2941176	27	315,5579155	39	0,456239069	27	0,427337751	84	0	6	1	1
1807083	Rymanów (3)	-0,956937799	124	76,55023017	98	47,5614	87	251,9634617	55	218,9781022	65	1007,751938	25	299,6529632	33	0,40257649	40	0,918403446	37	0	6	1	1
1807092	Wojaszówka (2)	-0,804785209	105	82,71005342	76	56,05634	18	156,75703	125	163,0434783	83	900,8264463	53	273,2837779	25	0,219274202	112	0,420215894	87	0	6	1	1
1807102	Jaśliska (2)	-1,329394387	144	71,63561077	117	44	117	459,6764647	4	0	114	566,6666667	152	878,8480636	146	0,499001996	20	0,035808354	147	0	6	1	1
1808011	Leżajsk (1)	-1,345113021	145	49,56498097	151	58,0354	11	246,5427152	56	246,2311558	52	1185,654008	11	441,5771758	85	0,968132311	1	0,962664908	35	0	6	1	1
1808022	Grodzisko Dolne (2)	-0,3125	47	80,32786885	85	51,48718	51	244,2201279	58	0	114	864,8648649	70	365,2968037	58	0,26123302	94	0,476751978	79	0	6	1	1
1808032	Kuryłówka (2)	-0,825082508	108	85,32883642	67	44,14634	115	346,3777294	14	308,411215	39	886,5248227	60	636,1463504	123	0,184877057	125	0,469321268	80	0	6	1	1
1808042	Leżajsk (2)	-0,54567502	72	89,94618395	48	51,0929	56	292,6044613	30	332,5301205	32	941,1764706	36	713,3079848	134	0,20321073	117	3,233038513	4	0	6	1	1
1808053	Nowa Sarzyna (3)	-0,433254706	57	80,84494581	84	45,05687	112	169,2697162	115	212,195122	72	888,6792453	59	542,9274649	103	0,386791084	46	1,030969185	31	0	6	1	1
1809011	Lubaczów (1)	-0,979083222	126	56,14607108	146	41,94393	129	282,0226725	33	381,5028902	26	1291,666667	6	216,9061858	8	0,629213483	4	0,603681225	63	0	6	1	1
1809023	Cieszanów (3)	-1,131392367	135	57,70156438	144	54,84314	26	420,5248489	7	0	114	975,6097561	30	326,6178266	41	0,305157156	74	0,6243529	60	0	6	1	1
1809032	Horyniec-Zdrój (2)	-3,133903134	156	56,72348485	145	55,12121	23	473,8446074	3	0	114	764,7058824	116	642,6673109	124	0,490196078	22	0,609485623	61	0	6	1	1
1809042	Lubaczów (2)	-0,751879699	101	89,96598639	47	42	128	440,855513	6	298,8505747	41	851,5283843	74	589,0302962	112	0	151	0,97175171	34	0	6	1	1
1809053	Narol (3)	-0,926174497	121	55,11603376	149	49,75472	62	263,0255968	45	0	114	877,5510204	64	644,0723738	125	0,270965994	88	0,416542557	89	0	6	1	1
1809063	Oleszyce (3)	-1,39604454	147	78,20324006	96	34,26786	154	401,6080856	8	0	114	688,6227545	136	757,3984284	137	0,33709759	62	2,45495779	6	0	6	1	1
1809072	Stary Dzików (2)	-1,71092952	153	60,52083333	139	43,82759	120	294,3383158	29	0	114	719,1011236	131	485,9861147	93	0,259807742	97	0,416444052	90	0	6	1	1
1809082	Wielkie Oczy (2)	-0,192996967	35	79,11392405	92	34	156	196,731357	88	222,2222222	62	807,6923077	97	725,5607865	135	0,552486188	12	0,424436164	85	0	6	1	1
1810011	Łańcut (1)	0,208192663	12	71,82055749	116	62,18779	1	312,9653465	22	463,1336406	12	1388,349515	2	331,3456346	44	0,617665225	5	0,889291471	39	0	6	1	1
1810022	Białobrzegi (2)	-0,068925905	24	104,4091711	19	53,79487	33	190,2843448	91	241,025641	57	685,3932584	138	264,1552774	21	0,114955742	145	0,380888075	106	0	6	1	1
1810032	Czarna (2)	-0,05787994	22	109,8792062	11	51,85088	47	260,912348	46	208,4805654	74	924,4332494	43	323,7528907	40	0,330934061	65	0,389779667	104	0	6	1	1
1810042	Łańcut (2)	-0,045993929	21	93,32905709	42	49,6913	63	179,596042	99	171,3062099	80	903,2258065	51	202,6435776	7	0,184060372	126	0,60839564	62	0	6	1	1
1810052	Markowa (2)	-0,83728278	110	88,25174825	54	43,54902	122	332,1727784	17	162,1621622	84	913,7931034	46	730,239189	136	0,318623546	71	0,45298566	82	0	6	1	1
1810062	Rakszawa (2)	-0,097087379	25	93,60877986	41	45,29167	110	152,5	127	453,4161491	15	729,8387097	128	468,0555556	90	0,277662085	84	0	149	0	6	0	133
1810072	Żołynia (2)	-1,53712297	152	110,488959	10	60,07229	3	349,2238455	13	177,2151899	79	878,3783784	63	433,1284753	82	0,58910162	10	0	149	0	6	1	1
1811011	Mielec (1)	-0,854640361	116	58,94340105	142	55,40653	20	302,5726527	26	648,4517304	1	1111,035422	15	137,6896564	2	0,374785837	53	1,247268719	22	0	6	1	1
1811022	Borowa (2)	-0,655737705	84	84,58781362	68	49,64	66	260,3030147	47	0	114	774,8344371	111	259,2879257	20	0,194137061	122	0,241057643	127	0	6	1	1

eprasa.pl dde9b08841

1811032	Czermin (2)	0,071032817	16	112,6934985	7	48,20779	80	112,7638476	145	109,8901099	100	906,3829787	48	202,5782689	6	0,141964793	133	0,343266907	113	0	6	1	1
1811042	Gawłuszowice (2)	-0,839722526	111	93,66438356	40	55,28571	22	201,012232	82	0	114	816,9014085	91	430,9392265	81	0,368188513	54	0,229527168	129	0	6	0	133
1811052	Mielec (2)	-0,276887205	46	93,09352518	43	60,65546	2	114,0027889	144	0	114	932,7731092	40	137,2563335	1	0,073067368	149	0,205873891	133	0	6	1	1
1811062	Padew Narodowa (2)	-0,354470264	51	80,32786885	85	57,35849	14	307,6405785	24	400	24	848,7394958	75	377,0977295	67	0,395256917	43	0,236090672	128	0	6	0	133
1811073	Przecław (3)	0,066412087	17	116,1862528	5	52,39837	41	259,4917368	48	246,1538462	53	821,7270195	88	341,7102098	49	0,24888004	100	0,124513779	140	0	6	1	1
1811083	Radomyśl Wielki (3)	-0,112296463	28	107,1798668	15	47,72993	85	158,7040979	123	166,2337662	81	1040,089087	19	531,0543715	102	0,21079258	114	2,169720401	9	0	6	1	1
1811092	Tuszów Narodowy (2)	-0,241867215	42	107,2750479	14	53,45679	35	177,6921976	105	238,0952381	58	747,9674797	125	440,2515723	84	0,121226815	142	0,312925823	119	0	6	1	1
1811102	Wadowice Górne (2)	0,11778563	14	112,2126437	8	45,68	107	204,4795525	79	211,9565217	73	792,3076923	101	242,0832243	15	0,130718954	139	0,503159019	74	0	6	1	1
1812012	Harasiuki (2)	-0,886053518	118	66,35441062	126	48,7234	75	258,905865	49	0	114	829,6296296	85	632,4603599	121	0,357589844	56	0,285206721	123	0	6	1	1
1812022	Jarocin (2)	-0,497908783	67	73,76325088	109	54,49091	30	191,760855	90	0	114	750	124	452,5430517	87	0,200160128	118	0,675132722	55	0	6	1	1
1812032	Jeżowe (2)	-0,589730554	77	103,4710744	21	42,86667	124	297,6357458	27	121,4574899	93	905,0847458	49	899,8474835	147	0,204561727	116	0	149	0	6	1	1
1812042	Krzeszów (2)	-0,589390963	76	62,12268744	132	44,02857	116	138,2612967	133	0	114	590,4761905	150	594,302554	115	0,494071146	21	0	149	0	6	0	133
1812053	Nisko (3)	-0,920347265	120	63,70187749	129	47,95122	82	168,3344823	117	230,5475504	60	1061,22449	16	274,4556154	26	0,383050036	48	0,410514191	92	0	6	1	1
1812063	Rudnik nad Sanem (3)	-0,93342907	122	62,27045075	131	46,36145	101	143,8245665	131	346,7741935	29	899,5215311	54	513,4549954	98	0,414164423	37	3,255356034	3	0	6	1	1
1812073	Ulanów (3)	-1,232349166	138	61,52219873	136	43,86765	119	170,8179356	113	0	114	763,3136095	117	277,9214064	27	0,259942813	96	0,57178071	67	0	6	1	1
1813013	Bircza (3)	-1,763094831	155	69,47524021	122	38,6129	142	255,0314414	52	0	114	597,3154362	149	1208,354911	153	0,174246384	127	0,114838714	142	0	6	1	1
1813023	Dubiecko (3)	-1,3453955	146	79,375	90	35,40698	152	115,2510836	143	110,4294479	99	934,9593496	39	1085,91467	152	0,235128145	104	2,495579239	5	0	6	1	1
1813032	Fredropol (2)	-1,322442629	143	71,9858156	114	39,07143	139	41,39270711	156	0	114	761,9047619	118	775,4220652	140	0,197083169	120	0,355879515	110	0	6	1	1
1813042	Krasiczyn (2)	-0,472162109	64	82,55707763	77	44	117	120,3427084	141	310,3448276	38	837,398374	81	376,163136	66	0,197667523	119	0,185980839	136	0	6	0	133
1813052	Krzywcza (2)	-0,984340045	127	79,5687885	88	41,54839	132	108,5020964	146	0	114	760,6837607	119	1049,327354	151	0,225937641	107	0	149	0	6	0	133
1813062	Medyka (2)	-0,766161213	102	88,50837139	52	38,78571	141	214,3126785	72	0	114	449,197861	155	600,224683	116	0,160849284	129	0,883395356	40	0	6	1	1
1813072	Orły (2)	-0,105795227	27	89,05390539	51	52,34667	42	128,3314252	138	165,7754011	82	832,6180258	84	644,2873969	126	0,353024241	58	0,533227492	72	0	6	1	1
1813082	Przemyśl (2)	-0,197257186	36	87,76785714	56	47,94231	83	53,52165444	154	266,2721893	47	683,4532374	139	256,772009	18	0	151	0,277739745	125	0	6	1	1
1813092	Stubno (2)	-0,742574257	100	79,46084724	89	45,52174	108	316,7750415	21	0	114	630,4347826	146	526,0243632	100	0,277085065	85	1,364457535	21	0	6	1	1
1813102	Żurawica (2)	-0,537074148	70	82,02531646	80	51,90789	45	78,49762747	150	274,6781116	44	971,0610932	31	398,9062249	74	0,241779497	102	0,383901252	105	0	6	1	1
1814011	Przeworsk (1)	-0,471501872	63	60,47521717	140	49,94819	61	179,3066427	101	327,8688525	33	1215,805471	9	314,1981329	38	0,696669918	3	1,790462165	12	0	6	1	1
1814022	Adamówka (2)	-0,706179067	91	73,61894025	111	49,09375	72	179,8710678	98	269,2307692	45	787,2340426	104	1454,959514	156	0,254000508	99	1,740079572	14	0	6	1	1
1814032	Gać (2)	-0,689195198	88	84,33133733	70	48,81356	74	277,0255714	36	212,7659574	69	857,1428571	72	386,1607143	69	0,223863891	109	0,184470636	137	0	6	1	1
1814043	Jawornik Polski (3)	-1,448243115	150	60,76190476	137	36,52381	150	331,7404952	18	361,4457831	28	903,8461538	50	1289,473684	154	0,481811612	23	0,242459232	126	0,956937799	1	0	133
1814053	Kańczuga (3)	-0,640470833	83	71,23636364	118	47,17895	91	204,1323903	80	315,270936	37	907,2847682	47	450,7947538	86	0,43554007	34	0,363846775	108	0	6	0	133
1814062	Przeworsk (2)	-0,969005567	125	87,20363754	59	52,95726	38	127,1425236	139	125	91	960,8801956	33	411,1853433	79	0,138792505	134	0,90120584	38	0	6	1	1
1814073	Sieniawa (3)	-0,742280285	99	75,22063815	103	47,51923	89	333,5922539	16	321,4285714	35	1122,222222	13	550,4176611	104	0,448698774	31	0,698914427	50	0	6	0	133
1814082	Tryńcza (2)	-0,409644195	54	107,7729796	13	37,27723	147	218,0800164	68	95,02262443	106	654,1353383	144	590,3755869	113	0,235045246	105	0,809865578	44	0	6	1	1
1814092	Zarzecze (2)	-0,37746806	53	85,67585743	66	40,38158	134	253,9541832	53	245,398773	54	936,8932039	38	410,919123	78	0,437190324	33	0,558138928	69	0	6	1	1
1815012	Iwierzyce (2)	0,051546392	19	105,0326797	18	46	103	164,3924813	118	89,94708995	108	767,7902622	114	363,4957463	55	0,128799588	140	0,036441968	146	0	6	1	1
1815022	Ostrów (2)	0,053241049	18	121,1826347	4	37,94737	145	639,4723702	1	177,6649746	78	790,2621723	102	517,976032	99	0,399095384	41	0,209303552	132	0	6	1	1
1815033	Ropczyce (3)	-0,1027146	26	98,04548685	28	46,31288	102	235,571035	61	267,1755725	46	938,0630631	37	254,0754883	17	0,403936545	39	0,920436618	36	0	6	1	1
1815043	Sędziszów Małopolski (3)	0,088153807	15	94,18145957	38	55,02083	24	184,6546262	97	333,3333333	31	957,5530587	34	294,1300055	31	0,377469278	51	1,214826989	23	0	6	1	1
1815052	Wielopole Skrzyńskie (2)	-0,608178054	78	90,90334807	45	43,67089	121	282,2141561	32	213,0177515	68	751,0917031	123	605,3927923	119	0,260382763	95	0,333688393	115	0	6	1	1
1816011	Dynów (1)	-0,570565531	73	68,22299652	123	47,85507	84	154,8931156	126	566,0377358	6	1281,690141	7	405,6556135	77	0,506329114	17	0,398555396	98	0	6	1	1
1816023	Błażowa (3)	-0,613325899	79	81,78036606	82	46,53191	98	186,8665279	95	316,7420814	36	914,4736842	45	272,5406011	24	0,187003273	124	0,405745997	94	0	6	1	1
1816033	Boguchwała (3)	0,665647207	6	102,1811707	23	59,09804	7	277,4386539	35	442,1252372	18	985,0523169	28	291,0528207	30	0,268072558	92	0,821047791	43	0	6	1	1
1816042	Chmielnik (2)	0,366748166	10	113,6690647	6	48,225	79	132,7078287	136	160,4278075	86	858,4070796	71	331,4393939	45	0,135336311	136	0,159137402	139	0	6	1	1
1816052	Dynów (2)	-0,640341515	82	78,43665768	94	37,47368	146	196,878825	87	0	114	586,3874346	151	849,1432069	144	0	151	0,202001545	134	0	6	1	1
1816063	Głogów Młp. (3)	1,769823515	1	125,3968254	3	51,43195	52	187,6786368	94	462,5	13	990,2912621	26	228,7597776	11	0,293097553	80	1,914791946	11	0	6	1	1
1816072	Hyżne (2)	-0,702005731	89	95,19832985	34	56,19737	17	137,3382146	135	120,4819277	94	772,3214286	113	502,7291008	95	0,28855865	81	0,292921046	121	0	6	1	1
1816082	Kamień (2)	-0,146606069	30	103,030303	22	42,76	125	253,3375326	54	303,1914894	40	774,3362832	112	1044,447704	150	0,440463955	32	0,639416019	58	0	6	1	1
1816092	Krasne (2)	1,639095462	2	131,2901843	1	57,8797	12	115,9774038	142	450,7042254	16	930,0411523	41	182,5969342	3	0,223980887	108	0,642922122	57	0	6	1	1
1816102	Lubenia (2)	-0,122868991	29	82,96703297	75	59,57627	6	327,229228	19	454,5454545	14	901,6393443	52	284,4840843	28	0,307550361	73	0,792429398	46	0	6	0	133
1816113	Sokołów Młp. (3)	-0,149373779	31	106,899589	16	48,97449	73	231,6453734	63	212,6789366	70	1018,803419	24	338,6419824	47	0,287686997	82	0,500430775	75	0	6	0	133
1816122	Świlcza (2)	0,382500598	9	104,3707832	20	58,34932	8	265,1281925	42	295,6989247	43	915,3674833	44	235,9476734	13	0,11907597	143	0,172904973	138	0	6	1	1
1816132	Trzebownisko (2)	1,01133179	4	127,1571299	2	59,86585	5	210,102593	77	554,0123457	7	1030,201342	23	195,4528934	5	0,281463611	83	2,156948507	10	0	6	1	1
1816143	Tyczyn (3)	0,984285961	5	110,8579088	9	57,16239	15	270,6209557	37	438,0165289	20	855,9556787	73	269,6204705	22	0,341997264	61	1,059429974	29	0	6	1	1
1817011	Sanok (1)	-1,05188512	132	46,33310487	155	54,72135	28	158,8621314	122	605,7007126	5	1369,565217	4	375,9242213	65	0,597228858	9	1,486912479	16	0	6	1	1
1817022	Besko (2)	-0,529831836	69	99,30635838	27	49,5814	69	398,9956194	9	426,6666667	22	775,862069	110	759,4350544	139	0,463177397	26	0,402774134	97	0	6	1	1
1817032	Bukowsko (2)	-0,246819822	45	92,43098842	44	47,53571	88	185,7987471	96	257,7319588	48	962,406015	32	475,2851711	91	0,380662352	49	1,002787421	32	0	6	1	1
1817042	Komańcza (2)	-1,233654083	139	43,34841629	156	35,25926	153	531,5350694	2	0	114	877,1929825	65	361,923649	54	0,499625281	19	0,054956835	145	0	6	0	133

Ciąg dalszy na str. 14

eprasa.pl dde9b08841

1817052	Sanok (2)	-0,453439505	58	87,86433492	55	45,48305	109	199,1749825	84	0	114	414,6868251	156	628,2228999	120	0,111098767	147	0,343854115	112	0	6	0	133
1817062	Tyrawa Wołoska (2)	0,523560209	7	97,14285714	30	41,875	130	362,2726103	10	0	114	810,3448276	94	698,5294118	131	0,520833333	14	0,281209253	124	0	6	1	1
1817073	Zagórz (3)	-0,461049285	60	72,47003995	113	56,85859	16	287,5614673	31	297,1698113	42	789,8305085	103	225,426159	10	0,239578342	103	0,395496562	101	0	6	0	133
1817082	Zarszyn (2)	-0,795785698	104	81,92888456	81	51,59494	49	264,7008618	43	221,6216216	63	884	61	486,5168539	94	0,451926336	28	1,467904017	17	0	6	1	1
1818011	Stalowa Wola (1)	-1,399631676	148	46,34444784	154	55,34115	21	456,1667614	5	506,0240964	9	1219,512195	8	242,6851216	16	0,466940605	25	0,972496989	33	0	6	1	1
1818022	Bojanów (2)	-0,209287116	39	97,62569832	29	51,41429	53	245,3619702	57	0	114	806,763285	98	372,8414443	62	0,131078778	138	0,549667426	71	0	6	1	1
1818032	Pysznica (2)	1,152016028	3	90,77296641	46	60,05128	4	177,6957897	104	418,8481675	23	724,5901639	129	189,7580378	4	0,082528679	148	0,637672381	59	0,165727544	4	1	1
1818042	Radomyśl nad Sanem (2)	-0,208913649	38	71,94202899	115	57,66154	13	173,1843575	111	390,625	25	792,5531915	100	453,9106145	88	0,418702024	36	0,575546525	66	0	6	0	133
1818053	Zaklików (3)	-0,84192008	113	65,17461879	127	47,15068	92	256,5091038	50	74,07407407	111	811,2244898	93	577,6766528	110	0,380179952	50	0,723119914	48	0	6	1	1
1818062	Zaleszany (2)	-0,720014583	94	83,69062631	73	49,62963	67	179,4169437	100	0	114	731,1827957	127	355,1487414	53	0,275406224	86	0,450891751	83	0	6	1	1
1819012	Czudec (2)	-0,417718214	55	86,66666667	64	51,5814	50	236,9736596	60	241,8604651	56	838,8059701	80	339,3527	48	0,262169012	93	0,462374215	81	0	6	1	1
1819022	Frysztak (2)	-0,710213064	92	75,35307517	102	40,19626	136	267,5839773	40	117,0212766	97	867,1875	68	656,0016098	127	0,503727584	18	1,090377788	26	0	6	1	1
1819032	Niebylec (2)	-0,245362646	44	84,56315075	69	55,73451	19	213,5270019	73	246,5753425	51	754,8387097	120	314,1928494	37	0,393545848	44	0,394149944	102	0	6	1	1
1819043	Strzyżów (3)	-0,776857815	103	67,48155954	124	52,28221	43	204,8816092	78	443,768997	17	1032,332564	22	383,8259442	68	0,309055321	72	0,110940877	143	0	6	1	1
1819052	Wiśniowa (2)	-1,062134891	133	73,85074627	108	52,08108	44	234,9096141	62	435,3741497	21	840	79	906,3082246	148	0,134192163	137	1,076493385	28	0	6	1	1
1820013	Baranów Sandomierski (3)	-0,810907147	107	70,82856052	119	46,4537	100	175,1596963	107	102,5641026	103	865,1685393	69	393,9258598	73	0,269517564	91	0,397210116	99	0	6	1	1
1820022	Gorzyce (2)	-0,704338082	90	69,86885246	120	46,74194	96	198,4376242	85	104,7120419	102	881,8681319	62	284,546329	29	0,322424633	67	0,664890851	56	0	6	1	1
1820032	Grębów (2)	-0,181104739	33	87,15192965	60	46	103	265,7329096	41	137,3626374	88	827,9569892	87	352,0064367	50	0,302388872	75	0,062860889	144	0,704012873	2	1	1
1820043	Nowa Dęba (3)	-1,473808819	151	55,14705882	148	38,03817	143	170,6346979	114	369,8113208	27	1118,78453	14	433,8498212	83	0,300372462	76	0,597908848	64	0	6	1	1
1821012	Baligród (2)	-1,737135365	154	61,7218543	134	46,82143	95	263,053536	44	0	114	820,8955224	89	568,4071381	108	0,333555704	63	0,026648569	148	0	6	0	133
1821022	Cisna (2)	-1,184132623	136	60,67708333	138	51,84615	48	335,75179	15	0	114	894,7368421	56	387,8281623	71	0,599161174	8	0	149	0	6	1	1
1821033	Lesko (3)	-0,850387814	114	62,07264957	133	54,4434	31	226,9351508	66	506,0240964	9	1037,190083	20	305,4224227	35	0,471253534	24	1,207412033	24	0	6	1	1
1821042	Olszanica (2)	-0,671286271	86	67,27941176	125	36,36957	151	202,4488305	81	181,8181818	76	818,1818182	90	429,5942721	80	0,218007412	113	0,195602873	135	0	6	0	133
1821052	Solina (2)	-0,425943853	56	61,61695447	135	48,125	81	353,6244391	12	0	114	847,3282443	77	236,3882968	14	0,388878087	45	0,223303531	130	0	6	1	1

REKLAMA 0011616830

Gmina Niebylec w 2026 roku – inwestycje, rozwój i działania blisko mieszkańców

Drogi, infrastruktura wodno-kanalizacyjna, bezpieczeństwo, edukacja, wsparcie rodzin i seniorów oraz nowe inicjatywy społeczne. Rok 2026 przyniósł Gminie Niebylec wiele ważnych przedsięwzięć. Jednym z istotnych obszarów działalności samorządu są inwestycje infrastrukturalne, w tym drogowe, które mają na celu poprawę bezpieczeństwa oraz komfortu codziennego przemieszczania się mieszkańców. Tylko w tym roku Gmina przeznaczyła na wbudowanie masy bitumicznej 3,5 razy więcej środków niż w roku poprzednim.



Do najważniejszych przedsięwzięć tego roku należy zakończenie rozbudowy i przebudowy oczyszczalni ścieków w Lutczy. Jej całkowita wartość wyniosła 10 611 210 zł, z czego 8 mln zł stanowi pozyskane dofinansowanie, a ponad 2,6 mln zł to środki własne gminy. Realizacja tego przedsięwzięcia jest efektem pracy kolejnych kadencji samorządu, gdzie znaczną część dofinansowania pozyskano w poprzedniej kadencji. Obecne władze gminy zapewniły brakujące środki finansowe, przeprowadziły proces inwestycyjny i doprowadziły zadanie do pomyślnego zakończenia. To przykład dobrej współpracy i odpowiedzialnego kontynuowania przedsięwzięć ważnych dla mieszkańców. Kolejnym istotnym zadaniem była budowa odcinków kanalizacji sanitarnej w miejscowości Lutcza i Jawornik. Łączna długość wybudowanej sieci wyniosła blisko 7600 metra. Ponadto na terenie gminy prowadzone są prace przygotowawcze związane z poszukiwaniem nowych źródeł jej pozyskiwania.

Samorząd podejmuje również działania wzmacniające bezpieczeństwo i możliwości reagowania w sytuacjach kryzysowych. W ramach środków własnych i Rządowego Programu OLiOC na lata 2025–2026 Gmina Niebylec zakupiła koparkę, koparko-ładowarkę, minikoparkę, agregaty, zbiorniki na wodę, zagęszczarki, radiostacje. Nowy sprzęt będzie wykorzystywany do realizacji zadań własnych gminy, w szczególności podczas usuwania skutków zdarzeń losowych, awarii i innych sytuacji wymagających szybkiej interwencji.

Ważnym przedsięwzięciem zrealizowanym w obszarze edukacji i bezpieczeństwa jest również utworzenie Wirtualnej Strzelnicy w Zespole Szkół w Lutczy.

Szczególne miejsce w działaniach samorządu zajmują dzieci i rodziny. W 2026 roku wprowadzono również program „Witaj w Gminie, Maluszku". Rodzice dzieci zamieszkujący na terenie Gminy Niebylec, mogą otrzymać jednorazowy pakiet powitalny o wartości 300 zł. Gmina nie zapomina również o starszym pokoleniu. Ważnym krokiem w kierunku aktywizacji seniorów jest pozyskanie środków na utworzenie Klubu Aktywny Senior w Lutczy. Z myślą o ułatwieniu takiego kontaktu Wójt Gminy organizuje sobotnie spotkania pod nazwą „Kawa z Wójtem". To okazja do spokojnej rozmowy, przedstawienia swoich spraw, zgłoszenia potrzeb i podzielenia się pomysłami dotyczącymi funkcjonowania gminy. Wśród ważnych inicjatyw dotyczących przyszłości gminy znalazły się również działania zmierzające do przywrócenia Niebylcowi praw miejskich.

Rok 2026 pokazuje, że Gmina Niebylec rozwija się na wielu płaszczyznach. Nowoczesna i przyjazna gmina to nie tylko nowe drogi, budynki czy instalacje. To przede wszystkim miejsce, w którym mieszkańcy czują się bezpiecznie, mają dostęp do potrzebnych usług, mogą rozwijać swoje zainteresowania i aktywnie uczestniczyć w życiu lokalnej wspólnoty. Właśnie w tym kierunku zmierzają działania podejmowane w Gminie Niebylec.

eprasa.pl dde9b08841

Ochrona środowiska i rozwój administracji i praktyk zarządzania

Kod	Nazwa	Wydatki budżetów gmin na ochronę powietrza atmosferycznego i klimatu na 1 mieszkańca w 2025 r.		Udział odpadów zebranych selektywnie w zebranych odpadach komunalnych ogółem w 2025 r.		Liczba koszy na śmieci na 1000 ludności w 2025 r.		Długość dróg dla rowerów na 100 km² powierzchni w 2025 r.		Udział wydatków bieżących budżetów gmin na administrację publiczną w wydatkach ogółem w 2025 r.		Udział nakładów na szkolenia pracowników rad gmin i urzędów gmin w wydatkach bieżących budżetów gmin na administrację publiczną w 2025 r.	
	Wagi	1		1		0,5		0,8		1		1	
	D/S	S		S		S		S		D		S	
	jednostka	zł	Lokata	%	Lokata	szt.	Lokata	km	Lokata	%	Lokata	%	Lokata
1801032	Czarna (2)	9,818791631	67	57,99494524	27	15,0408251	22	0	86	13,63469499	146	2,805036686	1
1801052	Lutowiska (2)	0	145	43,15633101	91	40,51948052	3	0	86	15,71846137	153	0,313931871	87
1801083	Ustrzyki Dolne (3)	34,64252742	14	48,41701737	62	16,66353442	17	0	86	10,6662592	118	0,833318824	15
1802013	Brzozów (3)	2,93596882	119	31,74712531	150	2,925459297	146	1,067132324	65	9,338369204	82	0,350413061	76
1802022	Domaradz (2)	8,932223956	72	65,5079166	6	10,45842775	54	0,530973451	72	11,06318984	123	0,363162157	73
1802032	Dydnia (2)	4,260334007	114	61,28571429	17	7,295325588	89	0	86	8,982396711	68	0,329919808	83
1802042	Haczów (2)	9,826697289	65	57,69498439	29	8,193961163	74	0	86	9,410054753	85	0,572281919	31
1802052	Jasienica Rosielna (2)	0,134698276	143	59,11283114	24	6,206152186	108	0	86	8,542004393	56	0,398400696	61
1802062	Nozdrzec (2)	4,492489148	111	60,83948007	18	12,99234136	33	5,713339405	34	12,32705371	142	0,279416055	103
1803011	Dębica (1)	14,94679758	46	45,28566353	82	9,686663667	58	56,47545831	3	6,782903707	9	0,183016962	136
1803023	Brzostek (3)	0	145	66,01144036	5	5,656919767	120	1,144445353	64	8,156314124	45	0,383558871	67
1803032	Czarna (2)	0,063686222	144	48,58679789	59	4,488666118	135	0	86	8,287599945	50	0,381388493	68
1803042	Dębica (2)	2,299573419	123	42,70138177	92	2,351557907	150	6,816039446	24	7,028133757	13	0,286274849	98
1803052	Jodłowa (2)	7,342548412	84	52,63608604	43	12,43684415	36	0	86	10,00335809	103	0,274624787	106
1803063	Pilzno (3)	9,268618624	69	41,72768391	105	6,650178621	97	2,058983831	53	7,042484999	14	0,240741215	118
1803072	Żyraków (2)	10,13912673	62	37,02775615	131	7,234892855	91	5,163978982	37	7,183414927	16	0,270526296	108
1804011	Jarosław (1)	7,844860625	81	42,55280963	93	6,165903132	110	9,532062392	20	7,687793367	31	0,610634073	26
1804021	Radymno (1)	15,55399917	45	19,02384637	156	12,46364769	34	0	86	11,12847732	124	0,892800984	13
1804032	Chłopice (2)	13,27762855	52	47,83102629	67	12,12938005	41	0	86	10,72006589	120	0,093573906	150
1804042	Jarosław (2)	23,06875621	28	51,49115737	47	11,96227283	44	5,904124075	33	7,501229404	23	0,254770718	114
1804052	Laszki (2)	32,47274778	17	42,11025512	99	18,76172608	14	0	86	9,138138367	71	0,118158798	146
1804062	Pawłosiów (2)	0	145	45,31957345	81	8,85591192	64	2,740881299	51	14,14229022	150	0,121623375	145
1804073	Pruchnik (3)	18,67659494	36	41,40780979	107	12,40208877	37	0	86	10,55586943	113	0,214821451	129
1804082	Radymno (2)	12,27735294	55	29,22390213	154	1,859254439	153	0	86	9,790360392	96	0,443038935	49
1804092	Rokietnica (2)	0,686829268	137	37,51208412	127	9,327442317	60	0	86	15,12055127	152	0,216472247	127
1804102	Roźwienica (2)	0	145	43,49726871	89	2,804817687	148	0	86	9,241873321	79	1,043749414	8
1804112	Wiązownica (2)	1,219274098	133	46,01294917	76	5,514082117	124	5,241175989	36	9,833691701	97	0,654901982	23
1805011	Jasło (1)	2,285043316	124	37,11577335	130	14,82429312	24	39,15662651	5	9,713859731	95	0,58198887	29
1805022	Brzyska (2)	10,33059415	61	42,40842794	97	6,38875579	104	0	86	13,55218818	145	0,346842744	78
1805032	Dębowiec (2)	5,10979746	106	40,43816936	114	6,441964799	102	0	86	10,60364935	114	1,033550442	9
1805042	Jasło (2)	9,333034666	68	46,36910171	72	12,15343714	40	0	86	10,3599321	111	0,443784465	48
1805053	Kołaczyce (3)	23,97708529	25	54,38414616	38	7,999058934	79	0	86	11,17979743	125	0,441204033	51
1805062	Krempna (2)	67,57641056	3	63,39357661	11	21,80496669	10	0	86	13,65937752	148	0,052717633	156
1805072	Nowy Żmigród (2)	5,423888954	103	54,9760954	36	9,115662365	61	0,965344145	67	10,31797003	109	0,361060026	74
1805082	Osiek Jasielski (2)	23,28547647	27	51,0159267	49	5,852516582	117	1,490066225	59	9,999836879	102	0,312839886	88
1805092	Skołyszyn (2)	20,03295696	33	47,91394826	65	20,33036849	12	0,25480953	78	8,972218701	67	0,276554047	104
1805112	Tarnowiec (2)	4,872285427	108	48,44282649	61	7,323118522	88	0,32	77	7,602889923	27	0,221972503	124
1806012	Cmolas (2)	0,607506953	138	35,51198257	140	2,907711757	147	0	86	8,196070395	46	0,295325041	95
1806023	Kolbuszowa (3)	8,24349046	79	42,03293739	101	11,95833333	45	2,985249356	49	10,40505855	112	0,160790684	141
1806032	Majdan Królewski (2)	866,2993918	1	39,87950221	119	3,160889264	144	0,450856628	74	8,882155206	63	0,076137432	154
1806042	Niwiska (2)	38,4244373	11	45,18942375	83	4,825478527	128	0	86	11,87241813	137	0,207039127	131
1806052	Raniżów (2)	17,69138379	41	32,75710519	146	5,129708339	126	0	86	9,56348953	88	0,649799563	24
1806062	Dzikowiec (2)	5,615436252	102	36,07352845	136	8,008970046	78	0	86	9,567377088	89	1,274116305	5
1807012	Chorkówka (2)	12,34604247	54	42,0507536	100	11,5490649	47	0	86	9,153974885	73	0,274406126	107
1807023	Dukla (3)	3,954585217	117	31,41149521	151	6,614728796	98	0	86	9,149415658	72	0,574009062	30
1807033	Iwonicz-Zdrój (3)	0,182118451	141	35,96351937	138	13,41681574	31	0	86	9,261282194	80	0,393288923	63
1807043	Jedlicze (3)	14,06057726	47	54,24940075	39	8,333333333	73	6,147540984	30	9,640134608	92	0,535713719	36
1807052	Korczyna (2)	4,304786123	113	56,68831598	32	4,537205082	132	0	86	12,02192889	138	0,251769017	115
1807062	Krościenko Wyżne (2)	32,66217424	16	59,27967206	23	22,77472006	9	0	86	11,55718346	133	0,281651035	102
1807072	Miejsce Piastowe (2)	10,10089433	64	61,98592458	15	7,603984488	84	0	86	9,646911224	93	0,560057786	33
1807083	Rymanów (3)	1,83262213	130	40,42582824	115	29,5222759	6	0	86	8,445206724	52	0,298774118	94

Ciąg dalszy na str. 16

eprasa.pl dde9b08841

1807092	Wojaszówka (2)	2,274376913	125	48,9122017	58	4,495121149	134	0	86	7,906790499	35	1,205344598	6
1807102	Jaśliska (2)	31,10460278	18	52,48062337	44	16,46706587	18	0	86	17,54129791	154	0,673642088	20
1808011	Leżajsk (1)	0	145	43,69728744	88	15,00605083	23	11,17589893	18	9,235532995	77	0,441183978	52
1808022	Grodzisko Dolne (2)	16,29328506	44	45,05399203	84	4,179728318	138	7,636502482	22	7,920074782	37	0,429833874	54
1808032	Kuryłówka (2)	27,11108476	23	40,48283136	113	11,09262341	49	0	86	10,28721827	108	0,41012002	59
1808042	Leżajsk (2)	8,771495057	75	46,05830745	75	15,74883154	19	6,184322993	29	7,533472034	24	0,565931654	32
1808053	Nowa Sarzyna (3)	5,007399257	107	36,80739125	133	5,946912924	114	6,535038932	26	6,592686311	7	0,198446496	134
1809011	Lubaczów (1)	0	145	46,68823339	71	18,42696629	16	50,89355089	4	10,68383814	119	0,175441983	138
1809023	Cieszanów (3)	0	145	56,84149934	31	7,47635032	85	9,297661911	21	8,649061721	59	0,189768492	135
1809032	Horyniec-Zdrój (2)	33,76818072	15	48,9447469	57	65,93137255	2	0	86	12,10888353	139	0,177792184	137
1809042	Lubaczów (2)	0	145	51,73597121	46	6,331976481	106	6,507592191	27	8,586392245	58	0,083092837	152
1809053	Narol (3)	20,55991763	31	45,40868183	80	26,55466739	8	0,098294589	84	12,13214567	140	0,464323845	45
1809063	Oleszyce (3)	8,852681826	73	36,52177173	135	10,45002528	55	0	86	8,53000428	55	0,472472899	43
1809072	Stary Dzików (2)	37,89579841	12	57,40579204	30	27,79942842	7	1,348834222	63	14,62682077	151	0,302685332	91
1809082	Wielkie Oczy (2)	42,11388535	10	50,80696994	50	6,077348066	111	0	86	14,04777121	149	0,769194027	18
1810011	Łańcut (1)	0	145	37,31413833	129	7,131225785	93	31,41091658	6	7,992251466	39	0,13503264	143
1810022	Białobrzegi (2)	7,12741013	86	43,33351399	90	5,977698586	113	1,425008906	61	7,433737226	19	0,260035525	112
1810032	Czarna (2)	6,374585398	93	47,07347162	69	8,935219657	63	3,202254387	48	11,26583336	128	0,276345985	105
1810042	Łańcut (2)	2,056704739	127	40,10649456	117	5,521811154	123	0	86	8,863413921	61	0,082835299	153
1810052	Markowa (2)	4,123687629	115	47,85535879	66	6,531782699	101	0	86	10,00555285	104	0,429706693	55
1810062	Rakszawa (2)	4,601388889	110	55,74388207	33	2,082465639	152	0	86	9,092331259	70	0,341968692	79
1810072	Żołynia (2)	5,745171203	101	46,35271172	73	2,9455081	145	0	86	9,272598503	81	0,254852442	113
1811011	Mielec (1)	6,577769961	90	41,842452	103	15,68746431	20	142,0345489	1	6,864170282	10	0,284213012	99
1811022	Borowa (2)	5,804895511	100	33,49028179	143	5,824111823	118	3,434562545	44	12,55428628	143	0,332194819	82
1811032	Czermin (2)	10,94001983	58	29,62273902	153	4,542873367	131	0	86	9,161014096	75	0,529467715	37
1811042	Gawłuszowice (2)	29,69013996	21	41,3847136	108	11,7820324	46	4,41046751	42	19,47290993	155	0,661047895	21
1811052	Mielec (2)	2,02966416	128	32,9917907	144	4,530176823	133	0,244458931	80	8,490603158	53	0,881837564	14
1811062	Padew Narodowa (2)	43,71150049	7	47,9280002	64	5,928853755	115	0	86	10,79711607	121	0,37952637	69
1811073	Przecław (3)	17,10250228	42	41,43367156	106	8,461921354	72	1,713987629	56	8,428036041	51	0,38987312	65
1811083	Radomyśl Wielki (3)	13,47717873	49	27,42498679	155	3,794266442	141	1,439479284	60	6,779999827	8	0,317540424	86
1811092	Tuszów Narodowy (2)	2,713449444	121	39,0367515	124	1,818402231	154	0	86	9,448067612	86	0,77775977	17
1811102	Wadowice Górne (2)	20,14913504	32	32,90342855	145	8,496732026	70	0,345224396	76	7,66740687	30	0,444344231	47
1812012	Harasiuki (2)	0,448957777	139	46,84390998	70	7,151796889	92	16,89068633	12	7,219581451	17	0,519631607	38
1812022	Jarocin (2)	6,930488586	88	44,23372472	87	6,405124099	103	14,64919044	13	8,547911098	57	1,669785796	2
1812032	Jeżowe (2)	6,568387392	91	47,33519181	68	8,693873376	67	11,9412619	17	7,567960457	25	0,251595893	116
1812042	Krzeszów (2)	25,2824165	24	31,93183532	148	6,175889328	109	30,54171355	7	11,25895396	127	1,548518419	3
1812053	Nisko (3)	7,934101587	80	49,88756426	54	11,01268853	50	19,24562759	10	8,196251939	47	0,217179483	125
1812063	Rudnik nad Sanem (3)	0,818452418	136	49,45206236	56	3,623938704	142	13,72299873	15	8,999202303	69	1,077441619	7
1812073	Ulanów (3)	6,020570062	97	31,83560561	149	10,00779828	56	18,42391759	11	5,724503807	3	0,585194708	28
1813013	Bircza (3)	6,041774555	96	52,25818342	45	5,5758843	122	0	86	11,71978786	135	0,262581124	111
1813023	Dubiecko (3)	6,969140853	87	48,32964348	63	8,111920997	76	0,907617504	68	9,922964895	99	0,090432908	151
1813032	Fredropol (2)	42,50182175	8	40,09003292	118	13,79582184	29	0	86	8,020533682	40	0,200943513	133
1813042	Krasiczyn (2)	7,170170263	85	49,85073132	55	15,41806681	21	0	86	13,65740824	147	0,407268674	60
1813052	Krzywcza (2)	42,33489238	9	40,88722492	110	18,97876186	13	0,842282586	69	11,35615662	131	0,244757999	117
1813062	Medyka (2)	6,334617236	94	42,35432275	98	8,846710632	65	6,269592476	28	12,58212544	144	0,174146679	139
1813072	Orły (2)	30,0569788	20	37,41118935	128	7,766533302	81	4,860614725	40	9,590757067	90	0,448200809	46
1813082	Przemyśl (2)	5,865284989	98	35,36814174	141	4,329411765	137	0,553454478	71	9,484661263	87	0,217143182	126
1813092	Stubno (2)	6,375589701	92	32,71236843	147	14,40842339	25	1,569154898	57	9,6063017	91	0,996477691	11
1813102	Żurawica (2)	30,3994692	19	41,97194933	102	14,18439716	26	0,417318727	75	9,980131963	100	0,141685986	142
1814011	Przeworsk (1)	11,47664971	56	39,73975747	122	13,93339836	28	0	86	7,659576366	29	0,283433747	100
1814022	Adamówka (2)	58,49966093	5	45,59898316	77	12,44602489	35	0,223380491	82	11,28111023	129	1,013948318	10
1814032	Gać (2)	28,4841875	22	42,41937233	96	5,596597269	121	0	86	9,156846821	74	1,44213998	4
1814043	Jawornik Polski (3)	0	145	66,29242663	3	4,095398699	139	0	86	10,62833535	115	0,390731419	64
1814053	Kańczuga (3)	17,98182489	39	36,9563558	132	8,797909408	66	3,432821589	45	8,966607287	66	0,517817551	39
1814062	Przeworsk (2)	3,959029547	116	46,14388587	74	1,734906315	155	0	86	6,345038149	5	0,32293382	85
1814073	Sieniawa (3)	18,30807876	38	39,82430966	121	11,96530063	43	0,23542337	81	10,97839501	122	0,301459062	92
1814082	Tryńcza (2)	9,050226526	70	35,26560514	142	4,700904924	129	4,997144489	39	5,721876381	2	0,215403602	128
1814092	Zarzecze (2)	1,905989546	129	36,78539798	134	7,286505392	90	0	86	7,792613414	32	0,112389809	147

eprasa.pl dde9b08841

1815012	Iwierzyce (2)	10,94577855	57	62,25583889	14	5,795981453	119	0	86	10,64034014	116	0,370462562	70
1815022	Ostrów (2)	8,778221039	74	50,2308625	52	10,64254357	51	0	86	8,114617601	44	0,410590448	58
1815033	Ropczyce (3)	6,224031062	95	39,37080491	123	6,60987074	99	7,478248364	23	6,988633354	12	0,23672039	119
1815043	Sędziszów Małopolski (3)	7,463379974	83	37,7144909	126	9,646437109	59	3,311043303	47	8,066152644	42	0,308973855	90
1815052	Wielopole Skrzyńskie (2)	4,366639876	112	44,95080079	85	8,462439786	71	1,497646555	58	11,37363092	132	0,359423197	75
1816011	Dynów (1)	23,42809965	26	48,45676926	60	14,17721519	27	2,036659878	54	7,811888416	34	0,288902314	97
1816023	Błażowa (3)	2,86451652	120	60,23062345	20	4,862085086	127	10,8348135	19	7,597625122	26	0,537150924	34
1816033	Boguchwała (3)	10,64774659	60	41,79007846	104	11,52712001	48	3,372302158	46	7,808319221	33	0,618199396	25
1816042	Chmielnik (2)	18,39263122	37	52,70638134	42	8,526187576	69	0	86	9,368770808	83	0,172995802	140
1816052	Dynów (2)	5,35495716	104	59,77312189	21	2,455117385	149	0,252079657	79	11,85413974	136	0,963953352	12
1816063	Głogów Małopolski (3)	0	145	41,27985446	109	7,913633921	80	5,445159465	35	7,224254619	18	0,226262738	122
1816072	Hyżne (2)	5,324995691	105	62,48140181	13	10,53239071	53	0	86	9,994516771	101	0,478093067	41
1816082	Kamień (2)	10,1184524	63	35,85559821	139	2,349141095	151	0,135814206	83	8,523054294	54	0,537041806	35
1816092	Krasne (2)	0	145	44,87400055	86	8,137972226	75	4,092071611	43	6,583748653	6	0,442087937	50
1816102	Lubenia (2)	6,721828387	89	61,54580898	16	38,90512071	4	0	86	9,901931754	98	0,349476406	77
1816113	Sokołów Małopolski (3)	9,824642097	66	45,52931901	79	1,035673188	156	0,521570673	73	7,083196919	15	0,591783165	27
1816122	Świlcza (2)	8,701576369	76	65,36514142	7	12,20528697	39	4,437049362	41	7,48565202	21	0,660616095	22
1816132	Trzebownisko (2)	0,278262327	140	50,10265631	53	8,041817451	77	21,93176783	9	7,452293104	20	0,367710948	71
1816143	Tyczyn (3)	13,52920574	48	58,3057102	25	7,609439124	83	5,026061057	38	8,844351357	60	0,736149377	19
1817011	Sanok (1)	182,0958601	2	51,28679901	48	12,09388438	42	23,49336057	8	5,001188895	1	0,056908187	155
1817022	Besko (2)	36,28929845	13	42,4512124	95	4,631773969	130	0	86	8,881030514	62	0,815234017	16
1817032	Bukowsko (2)	12,62737643	53	64,94457195	8	6,280928816	107	0	86	11,24578187	126	0,384565739	66
1817042	Komańcza (2)	5,842377293	99	59,32121516	22	18,73594804	15	0	86	12,1376893	141	0,394776441	62
1817052	Sanok (2)	8,986993069	71	66,02636191	4	6,665926008	96	0	86	10,2212974	106	0,299069712	93
1817062	Tyrawa Wołoska (2)	62,49829832	4	68,77031419	2	6,770833333	94	0	86	10,65809594	117	0,12775807	144
1817073	Zagórz (3)	49,53063486	6	55,12060373	35	3,593675132	143	1,999375195	55	9,241827883	78	0,265247363	110
1817082	Zarszyn (2)	18,69731236	35	64,25533569	10	10,6202689	52	0	86	10,28051998	107	0,42226307	56
1818011	Stalowa Wola (1)	1,49249884	131	35,96631156	137	21,51662309	11	81,55598643	2	6,233961248	4	0,226483988	121
1818022	Bojanów (2)	8,479430926	77	40,88283291	111	13,37003539	32	0,780640125	70	8,088925412	43	0,312293849	89
1818032	Pysznica (2)	4,76026185	109	45,55548489	78	5,859536189	116	14,58958277	14	8,050014489	41	0,477115851	42
1818042	Radomyśl nad Sanem (2)	1,336333799	132	39,86086719	120	9,769713887	57	13,21684588	16	11,35336646	130	0,201593544	132
1818053	Zaklików (3)	16,76239666	43	57,72148688	28	4,435432772	136	5,936773364	32	8,266143951	49	0,414068561	57
1818062	Zaleszany (2)	19,64502792	34	53,37489794	40	6,334343156	105	2,86795916	50	9,166772894	76	0,336086404	80
1819012	Czudec (2)	2,125308383	126	50,79932167	51	7,428121996	86	1,06257379	66	7,485834987	22	0,267619395	109
1819022	Frysztak (2)	13,30678036	50	60,81002549	19	6,044731009	112	0	86	7,911013765	36	0,439715188	53
1819032	Niebylec (2)	1,062962671	135	62,94841074	12	6,591892956	100	0	86	9,7082815	94	0,469312063	44
1819043	Strzyżów (3)	8,308480603	78	42,52386769	94	8,962604306	62	1,354047891	62	7,985810172	38	0,364213639	72
1819052	Wiśniowa (2)	17,81984163	40	71,94122952	1	6,709608159	95	0	86	10,32423761	110	0,290523859	96
1820013	Baranów Sandomierski (3)	10,84517195	59	40,6236171	112	4,042763453	140	6,00526489	31	8,23555197	48	0,281863411	101
1820022	Gorzyce (2)	13,29894197	51	37,75964021	125	7,738191198	82	6,676342525	25	9,399091569	84	0,228734832	120
1820032	Grębów (2)	1,165732676	134	40,30814846	116	5,442999698	125	0	86	7,653730975	28	0,329607453	84
1820043	Nowa Dęba (3)	3,900187128	118	31,39308868	152	13,57683528	30	2,091758472	52	6,92136686	11	0,224495058	123
1821012	Baligród (2)	2,670138797	122	58,13402193	26	8,672448299	68	0	86	11,68650845	134	0,101389081	148
1821022	Cisna (2)	20,59944511	30	64,51223979	9	35,94967046	5	0,069623338	85	21,26918525	156	0,208438895	130
1821033	Lesko (3)	20,92397331	29	54,48990413	37	12,25259189	38	0	86	8,942935591	65	0,332807667	81
1821042	Olszanica (2)	0,141028423	142	55,34892616	34	7,412252017	87	0	86	10,10863217	105	0,506760156	40
1821052	Solina (2)	7,79306336	82	53,32674214	41	107,9136691	1	0	86	8,898754345	64	0,099463564	149

AUTOREKLAMA

strefa BIZNESU.pl

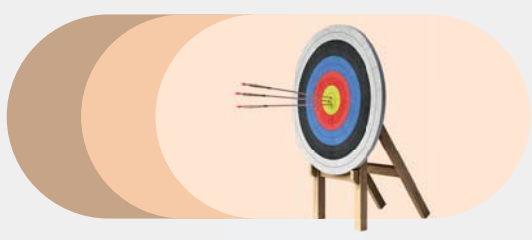

Know-how w dobrym biznesie

strefabiznesu.pl

eprasa.pl dde9b08841



FOT. KRZYSZTOF KAPICA

W czwartek, 19 listopada, podczas uroczystej gali połączonej z konferencją, która odbyła się w Podkarpackim Urzędzie Wojewódzkim w Rzeszowie, ogłoszono wyniki 14. edycji Rankingu Gmin Podkarpacia. Na zdjęciu laureaci wraz z organizatorami i zaproszonymi gośćmi

Podium rankingu gmin Podkarpacia zajęły Solina, Trzebownisko i Cisna

Radości nie krył Adam Piątkowski, wójt gminy Solina, gdy okazało się, że jego samorząd po raz kolejny został liderem Rankingu Gmin Podkarpacia. Na drugim miejscu uplasowała się gmina Trzebownisko, a na trzecim – również kolejny rok z rzędu – gmina Cisna.

Józef Lonczak

Wyniki XIV edycji zestawienia pokazują, że na sukces samorządu składa się nie tylko skala inwestycji, ale przede wszystkim umiejętność zrównoważonego rozwoju.

Solina ponownie na szczycie

Ogłoszenie wyników 14. Rankingu Gmin Podkarpacia odbyło się 19 listopada w Podkarpackim Urzędzie Wojewódzkim w Rzeszowie. Dziesiątkę najlepszych samorządów uzupełniają: 4. miejsce – Głogów Młp., 5. – Krasne, 6. – Świlcza, 7. – Pysznica, 8. – Ostrów, 9. – Boguchwała i 10. – Łańcut (miasto).

Dla Soliny to kolejny sukces potwierdzający wysoką pozycję gminy w regionie. Jak podkreślał jej wójt Adam Piątkowski, dobry wynik nie jest dziełem przypadku, lecz efektem konsekwentnej realizacji przyjętej koncepcji. – Mamy plan, który realizujemy. Wykonujemy zadania najbardziej potrzebne i priorytetowe – mówił.

Dla Soliny duże znaczenie ma ochrona środowiska. Gmina położona nad dwoma jeziorami musi łączyć rozwój turystyki z troską o jakość wód i przyrodnicze walory regionu. Jednym z najważniejszych osiągnięć jest zakończenie procesu kanalizowania gminy.

– Fundamentem rozwoju turystycznego gminy Solina jest czystość wód obu jezior. Chcemy, żeby nadal stanowiły one nasz największy potencjał turystyczny – zaznaczał Adam Piątkowski.

Solina nie zamierza poprzestać na tych osiągnięciach. Wśród planowanych przedsięwzięć wójt wymieniał, rozwój infrastruktury oraz budowę kompleksu geotermalnego. Jego zdaniem potencjał turystyczny Bieszczadów jest duży. Szacuje, że region mógłby przyjąć do 3,5 mln gości rocznie, bez szkody dla środowiska, podczas gdy dotychczas ruch turystyczny wynosił ok. 2,1 mln osób.

Trzebownisko inwestuje

Drugie miejsce w rankingu przypadło gminie Trzebownisko. Michał Drupka, zastępca wójta, podkreślał, że utrzymanie się w ścisłej czołówce potwierdza słuszność obranej drogi rozwoju. – To zasługa mieszkańców, organizacji społecznych i pracowników samorządowych. Pokazuje, że rozwój naszej gminy jest naprawdę dynamiczny – mówił.

Osiągnięcia ostatnich 2,5 roku to realizacja 180 odcinków dróg, co przełożyło się na 40 km nowej lub zmodernizowanej infrastruktury. Gmina skutecznie sięga także po środki zewnętrzne. W pierwszym roku tej kadencji pozyskano ponad 40 mln zł dofinansowania.

Dużym przedsięwzięciem jest też budowa żłobka, który jest największy na Podkarpaciu i zapewnia miejsca dla 250 dzieci – podkreślał wicewójt . Te inwestycje pokazują, że samorząd stawia na poprawę infrastruktury, na tworzenie warunków sprzyjających rodzinom oraz rozwojowi lokalnej społeczności.

Cisna po raz kolejny na podium

Trzecie miejsce zajęła gmina Cisna, co jej wójt Dariusz Wethacz uznał za potwierdzenie, że przyjęty kierunek działania przynosi efekty. – Cieszę się, że ponownie jesteśmy na trzecim miejscu. To pokazuje, że obraliśmy właściwy kierunek i intensywnie pracujemy nad rozwojem naszej gminy – mówił wójt.

Dodał, że sukces nie jest wyłącznie zasługą urzędu czy władz samorządowych. To też działania mieszkańców, lokalnych liderów, dyrektorów jednostek i przedsiębiorców. Podstawą pracy jest wsłuchiwanie się w potrzeby lokalnej społeczności i realizowanie tych zadań, które są w danym momencie najpilniejsze. Istotne znaczenie ma również korzystanie z dostępnych dofinansowań pozwalających podejmować ważne dla mieszkańców inwestycje. – Ten sukces jest nas wszystkich, a nie tylko wójta czy urzędu – podkreślał Dariusz Wethacz.

Ocena aż z 26 wskaźników

Co właściwie decyduje o miejscu gminy w rankingu? Jak wyjaśniała Małgorzata Nieroda, dyrektor Regionalnego Ośrodka Fundacji Rozwoju Demokracji Lokalnej im. J. Regulskiego w Rzeszowie. W tym i w poprzednim roku zmodyfikowano metodologię, zwiększając liczbę ocenianych wskaźników z 16 do 26. Oceną objęto gminy woj. podkarpackiego, z wyłączeniem miast na prawach powiatu.

– Żeby wygrać w naszym rankingu, trzeba wyróżniać się zrównoważonym rozwojem. Zwycięstwo w 1 - 2 wskaźnikach nie sprawi, że gmina stanie się najlepsza – tłumaczyła Małgorzata Nieroda.

Ocena obejmuje m.in. rozwój ekonomiczny i społeczny, ochronę środowiska czy jakość zarządzania. Znaczenie mają też inwestycje, działania na rzecz mieszkańców, współpraca z NGO, jakość obsługi w urzędzie i podnoszenie kwalifikacji pracowników.

Przy opracowaniu tego rankingu wykorzystano dane GUS, informacje pochodzące ze sprawozdań sporządzanych przez gminy, a także dane ministerialne - wyjaśniała Bernadetta Ziomek-Niedzielska, z Urzędu Statystycznego w Rzeszowie.

Za wynikami stoją ludzie

Wicewojewoda podkarpacki Wiesław Buż, podkreślał, że wartością rankingu jest oparcie oceny na rzetelnych i sprawdzalnych danych. Ranking stanowi formę wyróżnienia najlepszych samorządów i zachętę do dalszej pracy i zdrowej rywalizacji. Zwrócił uwagę, że wśród nagrodzonych gmin są również te położone z dala od większych miast, w tym samorządy bieszczadzkie, które skutecznie wykorzystują swoje możliwości.

Wicewojewoda podkreślał, że rozwój gminy to nie tylko inwestycje drogowe czy infrastrukturalne. Równie ważne są szkoły, przedszkola, żłobki, inicjatywy obywatelskie, wydarzenia kulturalne, sportowe i patriotyczne. Wszystko to wpływa na jakość życia mieszkańców.

- Poznaliśmy tegoroczne wyniki, ale niezależnie od zajętego miejsca warto pamiętać, że za każdym samorządem stoją ludzie, którzy każdego dnia z zaangażowaniem pracują dla swoich mieszkańców - podkreślała Urszula Sobol, redaktor naczelna „Nowin".

Dodała, że Podkarpacie jest regionem niezwykle różnorodnym, dlatego każda gmina ma własne atuty, możliwości i wyzwania.

- Wszystkie łączy jednak troska o rozwój lokalnych wspólnot oraz o miejsca, które dla tysięcy mieszkańców są domem. Warto podziękować za to zaangażowanie, odpowiedzialność i inicjatywy, które zmieniają nasze małe ojczyzny na lepsze - dodała Urszula Sobol.

eprasa.pl dde9b08841



FOT. KRZYSZTOF KAPICA

Adam Piątkowski, wójt gminy Solina, nie krył radości, gdy jego samorząd kolejny raz zwyciężył w Rankingu Gmin Podkarpacia



FOT. KRZYSZTOF KAPICA

Laureaci tegorocznego rankingu wraz z organizatorami wydarzenia i zaproszonymi gośćmi. Na drugim miejscu uplasowała się gmina Trzebownisko, a na trzecim – również kolejny rok z rzędu – gmina Cisna



FOT. AUTOR

Uroczysta gala i konferencja były nie tylko okazją do podsumowania wyników rankingu, ale także do spotkania i wymiany doświadczeń przez samorządowców z całego Podkarpacia



FOT. KRZYSZTOF KAPICA

Za każdym samorządem stoją ludzie, którzypracują dla swoich mieszkańców - mówiła Urszula Sobol, redaktor naczelna „Nowin"



FOT. KRZYSZTOF KAPICA

Małgorzata Nieroda, dyrektor Regionalnego Ośrodka Fundacji Rozwoju Demokracji Lokalnej im. J. Regulskiego w Rzeszowie



FOT. KRZYSZTOF KAPICA

Tegoroczna konferencja była poświęcona dwóm niezwykle aktualnym wyzwaniom stojącym przed samorządami: zmianom demograficznym oraz bezpieczeństwu lokalnych wspólnot

eprasa.pl dde9b08841

REKLAMA 0011614937

Gmina Lubenia inwestuje w rozwój, bezpieczeństwo i jakość życia mieszkańców.

Gmina Lubenia konsekwentnie realizuje działania służące poprawie jakości życia mieszkańców. Inwestycje w infrastrukturę sportową, rozwój jednostek Ochotniczych Straży Pożarnych, modernizację sieci kanalizacyjnej oraz wsparcie lokalnych inicjatyw pokazują, że samorząd stawia na zrównoważony rozwój i potrzeby lokalnej społeczności. Nie zapominamy również o ekologii i odpowiedzialnym gospodarowaniu odpadami.





Stadion sportowy w Lubeni



Koparko-ładowarka

Olejomat w Lubeni - wspólnie dbamy o środowisko

W 2025 roku Gmina Lubenia dołączyła do Ogólnopolskiej Zbiórki Zużytego Oleju Spożywczego. Na placu targowym stanął olejomat, który umożliwia mieszkańcom bezpłatne i wygodne oddawanie zużytego oleju spożywczego.
Korzystanie z Olejomatu jest całkowicie darmowe, mieszkańcy Gminy muszą tylko pobrać aplikację służącą do otwarcia automatu, a następnie należy pobrać butelkę, do której należy gromadzić zużyty olej.
Olejomat wśród mieszkańców Gminy Lubenia cieszy się dużym zainteresowaniem, tylko w październiku 2026 r. oddano 22,4 kg zużytego oleju.

Kolejny rok inwestowania w sport

W 2026 roku przebudowany stadion został odebrany i oficjalnie oddany do użytkowania. Był to ważny moment dla całej lokalnej społeczności, dlatego uroczyste otwarcie obiektu połączono z jubileuszową edycją tradycyjnych meczów charytatywnych Samorządowcy – Księża. Wydarzenie stało się doskonałą okazją do wspólnego świętowania, sportowej rywalizacji i integracji mieszkańców. Pokazało również, że sport to nie tylko wyniki i rywalizacja, ale przede wszystkim ludzie, wspólnota, zaangażowanie i chęć niesienia pomocy innym.
Przebudowa stadionu sportowego rozpoczęła się w 2024 r., kiedy to podpisano umowę z firmą Rembisz na zaprojektowanie i wybudowanie szatni klubu sportowego oraz przebudowę boiska sportowego. Inwestycja była finansowana ze środków **Rządowego Funduszu Polski Ład: Program Inwestycji Strategicznych.** Wartość inwestycji: 4 043 950,17 zł, dofinansowanie z Programu Polski Ład: 3 481 550,38 zł.
Zakres przeprowadzonych prac był bardzo szeroki i obejmował stworzenie nowoczesnej, funkcjonalnej przestrzeni sportowej. W ramach zadania wybudowano nowy budynek szatni z zapleczem sportowym, wykonano nowe trybuny, ogrodzenie oraz nowoczesne oświetlenie stadionu. Całkowicie wymieniono również nawierzchnię boiska i wykonano system odwodnienia, który poprawi komfort i bezpieczeństwo korzystania z obiektu. Dzięki temu stadion zyskał zupełnie nowe oblicze, a jego infrastruktura odpowiada na potrzeby zarówno zawodników, jak i kibiców.
Nowy stadion to inwestycja, która będzie służyć przez lata. To miejsce, w którym młodzi zawodnicy będą rozwijać swoje pasje i zdobywać pierwsze sportowe doświadczenia, drużyny będą walczyć o kolejne zwycięstwa, a kibice wspólnie przeżywać emocje i dopingować swoich ulubieńców. To także przestrzeń sprzyjająca organizacji wydarzeń sportowych i integracyjnych, które wzmacniają więzi między mieszkańcami.
Przebudowa stadionu to kolejny ważny krok w kierunku rozwoju Gminy Lubenia i poprawy jakości życia jej mieszkańców. To inwestycja nie tylko w obiekt sportowy, ale przede wszystkim w ludzi, zdrowie, aktywność i wspólną przyszłość naszej gminy.

Bezpieczeństwo mieszkańców to jedna z tych wartości, o które trzeba dbać nieustannie i w które zawsze warto inwestować. To fundament spokojnego życia, poczucia stabilności i odpowiedzialnego myślenia o przyszłości.
Gmina Lubenia w 2025 r. wzmocniła lokalny system ochrony ludności i obrony cywilnej poprzez zakup koparko-ładowarki oraz specjalistycznego umundurowania dla jednostek Ochotniczych Straży Pożarnych z terenu gminy.
Gmina Lubenia zrealizowała projekt pn. „Wzmocnienie gotowości operacyjnej w zakresie ochrony ludności i obrony cywilnej poprzez zakup koparko-ładowarki dla Gminy Lubenia oraz zakup umundurowania specjalistycznego dla jednostek OSP z terenu Gminy Lubenia" w ramach Programu Ochrony Ludności i Obrony Cywilnej na lata 2025-2026. Zakup umundurowania specjalistycznego, w tym mundurów trzyczęściowych i hełmów bojowych dla jednostek OSP z terenu Gminy Lubenia podniósł gotowość operacyjną jednostek, zapewniając ratownikom odpowiednią ochronę indywidualną podczas działań ratowniczych i gaśniczych.
Zakupiona koparko-ładowarka stanowi uzupełnienie zasobów i infrastruktury poprzez doposażenie bazy magazynowej Gminy Lubenia w sprzęt niezbędny do realizacji zadań gminy, w tym w sytuacjach kryzysowych.

O bezpieczeństwie najlepiej świadczy nie tylko skuteczność działania w chwili zagrożenia, ale przede wszystkim gotowość, którą buduje się na długo przed jego wystąpieniem.
Wartość zadania wyniosła 629 490,00 zł. Dofinansowanie w wysokości 503 592,00 zł zostało pozyskane z Programu OLIOC 2025.

Rozwój infrastruktury kanalizacyjnej to jedna z tych inwestycji, które mają ogromne znaczenie dla codziennego funkcjonowania mieszkańców. To właśnie od dobrze zaprojektowanej i sprawnej infrastruktury zależy nie tylko komfort mieszkańców, ale również stan środowiska naturalnego i jakość przestrzeni, którą pozostawimy przyszłym pokoleniom.
W 2025 roku Gmina Lubenia zrealizowała trzy zadania związane z rozbudową sieci kanalizacji sanitarnej. Prace objęły Lubenię (przysiółki Kosina i Maternówka – etap II), Siedliska oraz Sołonkę. Powstały nowe odcinki sieci wraz z przyłączami kanalizacyjnymi, przepompowniami ścieków i niezbędną infrastrukturą energetyczną. Dzięki tym przedsięwzięciom infrastruktura kanalizacyjna obejmuje kolejne obszary gminy, stwarzając mieszkańcom możliwość korzystania z nowoczesnych i bezpiecznych rozwiązań sanitarnych. Łączna wartość zrealizowanych zadań to ponad 5 mln zł. Inwestycje zostały wykonane przy wsparciu środków Krajowego Planu Odbudowy i Zwiększania Odporności, w ramach inwestycji B3.4.1 „Inwestycje na rzecz zielonej transformacji miast".
To inwestowanie w jakość życia, w czyste środowisko, lepsze warunki sanitarne, które będą służyć naszym mieszkańcom przez długie lata. Takie przedsięwzięcia może nie są spektakularne i efektowne wizualnie, ale ich znaczenie dla przyszłości gminy jest fundamentalne.



Nowe mundury dla OSP

eprasa.pl dde9b08841

HANDEL

Reklama umarła ze strachu. Sztuczna inteligencja tylko wystawiła akt zgonu

Jest coś głęboko ironicznego w tym, że branża reklamowa, która przez ponad sto lat opowiadała światu o sile kreatywności, odwagi, intuicji, łamaniu schematów i stawianiu się „świętościom", z tak wielkim entuzjazmem przyjęła technologię, której istotą jest wyszukiwanie schematów, porządkowanie ich i odtwarzanie w coraz bardziej wydajnej, ale cholerycznie powtarzalnej formie. Sztuczna inteligencja nie zabiła – jak przypuszczano – reklamy telewizyjnej. Zamieniła ją w mdłą, tanią, nudną sieczkę-zombie. Wyłącz intelekt, włącz telewizor.

Paweł Zielewski

Sztuczna inteligencja nie zniszczyła wielkiej reklamy telewizyjnej tak samo jak serwisy streamingowe nie zabiły – przynajmniej do tej pory, ku rozpaczy analityków rynku mediów – telewizji linearnej. Sztuczna inteligencja zniszczyła coś innego: kreatywność branży reklamowej, której fundamentem jest prowokacja, czasem ryzykowna, ale zawsze – choć to „tylko reklama" – budząca emocje od niekłamanego podziwu po niekłamana odrazę.

Kiedy modele generatywne pojawiły się na rynku, wielka reklama telewizyjna – jak grzmieli wszyscy święci analitycy – była już w odwrocie. Ale to nie jest tak, że AI jest odpowiedzialna za zanik kreatywności. AI przyśpieszyła raka, który toczył branżę od lat – raka stopniowej rezygnacji z kontrowersji, ryzyka, zapuszczania się w rejony, gdzie wierzono, iż odbiorca jest kimś więcej, niż tylko konsumentem, którego trzeba nauczyć wyłącznie rozpoznawania konkretnego logo jak jakiegoś – za przeproszeniem – reklamowego psa Pawłowa.

Płyn na usunięcie pryszcza i emocji

Wystarczy dziś obejrzeć blok reklamowy dowolnej stacji telewizyjnej. Niezależnie od tego, czy reklamowany jest bank, firma ubezpieczeniowa, operator komórkowy, sieć handlowa, samochód czy lek bez recepty, widz otrzymuje zasadniczo tę samą bajkę: w elegancko urządzonych wnętrzach – koniecznie białych – pojawiają się atrakcyjni ludzie (zwykle ubierający sie na biało) i rozwiązują problemy codzienności w postaci pryszcza albo brudnego kranu (a w ogóle jak to możliwe mieć tak zapaskudzony kran w tak pięknie wysprzątanej, sterylnej kuchni?). W tle rozbrzmiewa muzyka wywołująca bezpieczne emocje, a narrator zapewnia o jakości, zaufaniu, innowacyjności, odpowiedzialności, dbaniu, spokoju i powszechnej szczęśliwości. Wystarczy tylko kupić płyn na pryszcza.

Nie ma konfliktu, ryzyka, napięcia, prowokacji, nie ma nawet cienia jakiejkolwiek intelektualnej zagadki ni czegokolwiek, co zmuszałoby odbiorcę do mglistego wysiłku. Jest za to procesja komunikatów administracyjnych, których jedyną zaletą – bo to zaleta w dzisiejszych rozedrganych czasach – jest to, że nie wywołują żadnych emocji. Ani o odbiorcy, ani tym bardziej w jakichś działach prawnych, PR, public affairs, zarządzania komunikacją korporacyjną czy kryzysową. Bo do jakiej reakcji może zmusić bezkształtny, bez smaku, lepki kleik?

Do tego została sprowadzona dziś reklama, obraz, o towarzyszącym mu dźwięku nie wspominam. A przecież przez dziesięciolecia reklama telewizyjna funkcjonowała jako jedno z najbardziej fascynujących laboratoriów współczesnej kultury masowej. Najlepsze kampanie nie ograniczały się do sprzedaży produktów, ba – w ogóle pomijały fakt, że jakiś produkt w swej fizycznej formie istnieje. Reklamy prowokowały debaty, gorszyły, wywoływały oburzenie, czasem balansowały na granicy dobrego smaku, czasem ją przekraczały, ale zawsze – zawsze – zmuszały odbiorców do reakcji i interpretacji, wręcz miały ambicje intelektualnego uwodzenia. I właśnie dlatego zostawały w pamięci, są w niej obecne i dziś. Przynajmniej w pamięci towarzystwa z okolic mojego PESELA.

Historia to historia, nie storytelling

Współczesna branża marketingowa i reklamowa uwielbia opowiadać o storytellingu, doświadczeniach i zaangażowaniu odbiorcy. Problem polega na tym, że wiele współczesnych kampanii wykorzystuje te pojęcia w sposób całkowicie powierzchowny. Kiedy ogląda się najbardziej znane reklamy z – dajmy na to – przełomu wieków i porównuje je z dominującymi dziś wzorcami komunikacji, trudno oprzeć się wrażeniu, że nastąpiło gigantyczne cofnięcie się do estetycznej i intelektualnej przeciętności.

Dziś prawdopobnie nikt nie odważyłby się pójść ścieżką prowokacji, która zaowocowała reklamą „1984" Apple. Kojarzysz ją, Szanowny Czytelniku? Jeśli nie – jest na YouTube.

W spocie nie sprzedawano komputera, widz oglądał dystopijną wizję totalitarnego społeczeństwa inspirowaną powieścią Orwella. Zamiast prezentacji produktu otrzymywał polityczną metaforę. Zamiast listy korzyści i informacji o pamięciach, procesorach i innych drobiazgach otrzymywał opowieść o wolności i buncie przeciwko dominacji – ówczesnej – IBM i jego klonów. Ale ta reklama żądała od widza czegoś więcej – wiedzy, znajomości Orwellowskiego świata, rozumienia symboliki totalitaryzmu, umiejętności interpretowania obrazu. Nikt tego nie podawał na tacy.



FOT. WOJCIECH WILCZYŃSKI

Kabaret Mumio jest twarzą jednej z najbardziej rozpoznawalnych kampanii reklamowych w historii polskiej reklamy. Absurd, kreatywność, ironia, żart – co z tego pozostało w dzisiejszych produkcjach z bloków reklamowych? Kopytko.

Dziś? Podobna wizja od razu by zdechła już podczas pierwszej rundy badań fokusowych, ponieważ – idę o zakład – część, większość respondentów uznałaby ją za zbyt trudną, niejednoznaczną, a w ogóle to dlaczego tam nie ma produktu?

Nikomu już nie przychodzi do głowy, że widz jest istotą inteligentną i zaangażowanie tej inteligencji ostatecznie wyjdzie marce/produktowi/logo na dobre? Naprawdę?

Płyn na pryszcza w otoczeniu białych ścian i mebli jest miły i bezpieczny. Co z tego, że nikt go nie zauważa?

Reklamą prosto między oczy

Inny przykład. Seria reklam Benettona – dziś trudno wskazać kampanię, która w globalnej skali wywołałaby tyle sporów natury etycznej i estetycznej. W reklamach firmy pojawiali się umierający na AIDS David Kirby, amerykański aktywista na rzecz walki z AIDS, otoczony rodziną przypominającą kompozycyjnie Pietę Michała Anioła, więźniowie oczekujący na wykonanie kary śmierci, ofiary konfliktów zbrojnych, uchodźcy, noworodki tuż po porodzie oraz symbole rasowych i politycznych napięć. Przecież to się nie mieści w najbardziej nawet liberalnych ramach współczesnego, poprawnopolitycznie szantażowanego, dialogu.

A nie o reklamę chodziło. Problem był brutalnie prosty: czy firma sprzedająca swetry (swetrów w reklamach nie było, żeby nie było) ma prawo wykorzystywać śmierć, chorobę i cierpienie jako narzędzia komunikacji?

Nie.

Albo tak.

Drugą odpowiedź wybierali ci, którzy nagle, właśnie dzięki tym kampaniom, po raz pierwszy zetknęli się z problemem AIDS, rasizmu czy kary śmierci. Komunikat, który miał sprzedać sweter odzierał odbiorcę z jego konsumpcyjnego samozadowolenia.

Zresztą spór o Benettona trwa do dziś.

Albo z innej beczki. Kojarzysz, Szanowny Czytelniku, spot pod tytułem Cog stworzony dla Hondy? To nie jest reklama samochodu – przez prawie dwie minuty części samochodu uruchamiają kolejne reakcje łańcuchowe, a widz sam musi zrozumieć, że obserwuje metaforę perfekcyjnej współpracy wszystkich elementów. To bardziej eksperyment filozoficzny (zrozumie czy nie?), niż klasyczna reklama. Nie wierzysz? Idź na YouTube.

Albo taki Surfer – reklama dla Guinessa, która przez większość czasu wygląda jak film poetycki. Widz obserwuje surferów czekających na idealną falę, słyszy metaforyczną narrację i ogląda surrealistyczne obrazy białych koni wynurzających się z oceanu, by dopiero po czasie zorientować się, że to metaforyczna opowieść o cierpliwości wymaganej przy nalewaniu piwska.

Brytyjska reklama „Gorilla" marki Cadbury poszła jeszcze dalej. Przez większą część spotu widz ogląda goryla siedzącego przed zestawem perkusyjnym. Nie ma czekolady. Nie ma produktu. Nie ma promocji. Nie ma najmniejszego logicznego uzasadnienia tego, co oglądamy. Jest natomiast narastające napięcie prowadzące do słynnego solo Phila Collinsa. Jest na YouTube.

Dzisiejsi „twórcy" zachowują się, jakby największym zagrożeniem dla skuteczności komunikacji była konieczność myślenia, a wszystko, co wymyka się dosłowności płynu na pryszcza jest z gruntu obarczone ryzykiem wywalenia za drzwi przez klienta zlecającego kampanię.

Widz nie jest intelektualnie chromy

Reklama nie jest już – z naprawdę drobnymi wyjątkami – kinem. Nie jest też już wydarzeniem, na premierę którego się czeka i które zostaje później poddawane dogłębnej analizie przez media. Nie ma powodu, by po bloku reklamowym pochylić się nad symboliką i przesłaniem emocjonalnym, bo nie ma ani przesłania, ani emocji.

Coraz mniej firm, które są skłonne do podjęcia ryzyka, a już na pewno nie na skalę, na jaką poszło Nike w 2018 roku z kampanią z Colinem Kaepernickiem, która wywołała jedną z największych politycznych burz w historii marketingu. Gwoli przypomnienia: Kaepernick, gwiazda futbolu amerykańskiego z San Francisco 49ers, w 2016 roku zaczął klękać przed meczami w geście protestu przeciwko brutalności policji wobec czarnoskórych Amerykanów. Wyleciał za to z drużyny, ale Nike uczyniło go sztandarową postacią kampanii w 30-lecie hasła „Just do it" z nowym hasłem „Uwierz w coś. Nawet jeśli oznacza to poświęcenie wszystkiego". Ci którzy nie pamiętają, mogą sobie spokojnie wyobrazić burzę, jaka przeszła nie tylko przez Stany. Z jednej strony zarzuty o ideologizowanie sportu, z drugiej pochwała za odwagę. Z trzeciej... 30-proc. wzrost sprzedaży Nike.

eprasa.pl dde9b08841

PRACA

28 tys. zł na tych stanowiskach to standard

Nawet 28 tys. zł brutto miesięcznie mogą zarobić kierownicy produkcji zatrudniani przy nowych inwestycjach przemysłowych.

Agnieszka Kamińska

Wraz z boomem inwestycyjnym rośnie zapotrzebowanie na menedżerów, inżynierów, automatyków, specjalistów jakości, logistyki i utrzymania ruchu. Tylko w pierwszym półroczu 2026 r. przedsiębiorcy uzyskali 332 decyzje o wsparciu dla projektów o wartości ponad 12,4 mld zł.

Przedsiębiorcy otrzymali 332 decyzje o wsparciu dla projektów o łącznej wartości ponad 12,4 mld zł

Pierwsze sześć miesięcy 2026 r. przyniosło wyraźne przyspieszenie inwestycji realizowanych w ramach Polskiej Strefy Inwestycji. Przedsiębiorcy otrzymali 332 decyzje o wsparciu dla projektów o łącznej wartości ponad 12,4 mld zł. Inwestycje mają przełożyć się na utworzenie ponad 1,5 tys. nowych miejsc pracy. W porównaniu z analogicznym okresem ubiegłego roku liczba projektów wzrosła o 22 proc., a ich deklarowana wartość o 29 proc. Jeszcze lepsze wyniki odnotowano w całym 2025 r., gdy spółki zarządzające specjalnymi strefami ekonomicznymi wydały 646 decyzji o wsparciu dla inwestycji wartych blisko 22 mld zł. To o 40 proc. więcej niż rok wcześniej.

Aktywność inwestycyjna widoczna była także w danych Polskiej Agencji Inwestycji i Handlu. W 2025 r. PAIH doprowadziła do podjęcia decyzji inwestycyjnych dotyczących 64 projektów o wartości 4,07 mld euro. Aż 42 z nich dotyczyły działalności produkcyjnej. Za każdą nową fabryką lub rozbudową istniejącego zakładu stoją jednak konkretne potrzeby kadrowe. Firmy poszukują przede wszystkim kadry zarządzającej, inżynierów i specjalistów odpowiedzialnych za jakość, logistykę, utrzymanie ruchu czy automatyzację procesów.

Kierownik produkcji może liczyć na pensję od 14 do 28 tys. zł brutto miesięcznie, a kierownik utrzymania ruchu zarabia od 14 do 25 tys. zł

Z raportu „Produkcja 360°" agencji rekrutacyjnej Devire wynika, że najwyższe wynagrodzenia oferowane są kadrze kierowniczej.

Kierownik produkcji może liczyć na pensję od 14 do 28 tys. zł brutto miesięcznie. Kierownik utrzymania ruchu zarabia od 14 do 25 tys. zł, kierownik jakości od 15 do 24 tys. zł, a kierownik logistyki od 17 do 25 tys. zł brutto miesięcznie.

Analitycy danych osiągają wynagrodzenia rzędu 12-20 tys. zł brutto; a inżynier automatyk otrzymuje pensję w przedziale 12-18 tys. zł

Równie atrakcyjne są wynagrodzenia na stanowiskach technicznych. Inżynier utrzymania ruchu otrzymuje od 10 do 13 tys. zł brutto miesięcznie, a lider zespołu utrzymania ruchu od 11 do 14 tys. zł. Z kolei inżynier automatyk może liczyć na wynagrodzenie w przedziale 12-18 tys. zł, podczas gdy automatyk zarabia od 9 do 16 tys. zł. Analitycy danych osiągają wynagrodzenia rzędu 12-20 tys. zł brutto miesięcznie.

Największe potrzeby kadrowe pojawiają się zwykle przy inwestycjach typu greenfield, czyli budowie nowych zakładów produkcyjnych.

Rozbudowa zakładu oznacza zwykle nie wzrost zatrudnienia, lecz zmianę jego struktury i jakości

Inaczej wygląda sytuacja w przypadku firm, które nie budują nowych fabryk, lecz rozwijają istniejące zakłady.

– Reinwestycja opiera się na istniejącym zespole i lokalnym know-how, ale często wymaga pozyskania nowych, bardziej zaawansowanych kompetencji związanych z automatyzacją, robotyzacją, cyfryzacją czy analizą danych. Dlatego inwestycje coraz częściej oznaczają nie wzrost zatrudnienia, lecz zmianę jego struktury i jakości – dodaje Katarzyna Nazarewicz.

Coraz większego znaczenia nabierają więc specjaliści od automatyki, robotyki, cyfryzacji procesów przemysłowych i analizy danych. To właśnie te kompetencje są dziś szczególnie cenione przez inwestorów rozwijających nowoczesne zakłady produkcyjne. Rozbudowa zakładów oznacza również wyzwania związane z wynagrodzeniami i utrzymaniem kluczowych pracowników.



FOT. 123 RF

Inwestycje w ramach Polskiej Strefy Inwestycji mają przełożyć się na utworzenie ponad 1,5 tys. nowych miejsc pracy

Konkurenci reagują podwyżkami, a pracownicy zatrudnieni na starcie dostają pierwsze oferty od innych firm już po kilku miesiącach

Przy nowych inwestycjach kwestie kadrowe powinny być planowane równolegle z decyzjami dotyczącymi technologii czy lokalizacji.

– Niezależnie od rodzaju inwestycji najczęstszym błędem jest traktowanie kwestii kadrowych jako ostatniego etapu projektu, po wyborze działki, technologii i dostawców. Tymczasem to ludzie decydują o tym, czy zakład ruszy zgodnie z planem. Warto też pamiętać, że uruchomienie nowej fabryki zmienia lokalny rynek pracy. Konkurenci reagują podwyżkami, a pracownicy zatrudnieni na starcie dostają pierwsze oferty od innych firm już po kilku miesiącach. Plan retencji powinien więc powstać razem z planem rekrutacji, a nie wtedy, gdy pojawią się pierwsze wypowiedzenia – podsumowuje Marcin Ostrowski.

PRACA

1000 wakatów tygodniowo. Firmy w listopadzie gorączkowo szukają ludzi do pracy

oprac. Agnieszka Kamińska

Nawet 50 zł brutto za godzinę oraz premie sięgające 1500 zł oferują firmy logistyczne i magazynowe przed Black Friday i świątecznym szczytem zakupowym.

Pracodawcy pilnie poszukują magazynierów, pakowaczy, kompletatorów zamówień i pracowników obsługi logistycznej, a skala rekrutacji jest obecnie 3,5 razy większa niż jeszcze w sierpniu.

Okres poprzedzający Black Friday tradycyjnie oznacza gwałtowny wzrost zamówień w handlu internetowym, a wraz z nim zwiększone zapotrzebowanie na pracowników magazynowych i logistycznych. W tym roku firmy rekrutują wyjątkowo intensywnie.

Z analizy Personnel Service wynika, że przedsiębiorcy chcą zatrudnić obecnie 3,5 razy więcej osób niż w sierpniu i o 77 proc. więcej niż we wrześniu. Wzrost popytu wpisuje się w szerszy trend obserwowany w branży TSL. Z „Barometru Polskiego Rynku Pracy" wynika bowiem, że co czwarta firma z sektora transportu, spedycji i logistyki planowała zwiększenie zatrudnienia w 2026 r.

Największe zapotrzebowanie zgłaszają firmy prowadzące magazyny. Na przykład do agencji zatrudnienia Personnel Service trafiają zamówienia nawet na 1000 pracowników tygodniowo, a pojedynczy klient przed szczytem sezonu poszukuje zwykle od 100 do 300 osób.

Najwięcej ofert dotyczy pracy w magazynach, gdzie potrzebni są:

- magazynierzy,
- kompletatorzy zamówień,
- pakowacze,
- pracownicy sortowni,
- osoby obsługujące logistykę wysyłek,
- pracownicy magazynów zabawek, kosmetyków, książek i leków.

Wraz ze zbliżającym się okresem świątecznym pojawiają się także typowo sezonowe zlecenia, np. związane z pakowaniem prezentów.

Skala rekrutacji jest widoczna również w liczbie ofert. W październiku Personnel Service opublikował ponad dwa razy więcej ogłoszeń dotyczących magazynów i logistyki niż we wrześniu oraz cztery razy więcej niż w sierpniu. Co istotne, pojedyncze ogłoszenie często obejmuje kilkadziesiąt, a nawet kilkaset wakatów.

Podobna sytuacja panuje na całym rynku pracy. W mediach społecznościowych aktywnych jest około 170 reklam rekrutacyjnych do pracy w magazynach w języku polskim oraz około 350 w języku ukraińskim i rosyjskim. Na jednym z największych portali ogłoszeniowych znajduje się z kolei około 4,3 tys. ofert pracy w kategorii magazynowej.

Wraz z rosnącym zapotrzebowaniem rosną także wynagrodzenia. Minimalna stawka godzinowa w 2026 r. wynosi 31,40 zł brutto, jednak w ofertach magazynowych proponowane wynagrodzenia są wyższe.

W październiku pracodawcy oferowali od 31,40 do 43 zł brutto za godzinę. W okresie największego popytu stawki wzrastają do 50 zł brutto za godzinę, co oznacza podwyżkę sięgającą 43 proc. względem typowych poziomów oferowanych wcześniej.

Dodatkowo firmy coraz częściej oferują premie sezonowe za pracę w listopadzie i grudniu. Ich wysokość wynosi zwykle od 700 do 1500 zł.

– Sezon rekrutacyjny w logistyce rozpoczyna się na długo przed Black Friday. Firmy wyciągają wnioski z poprzednich lat i wiedzą, że jeśli nie skompletują zespołów do połowy listopada, w szczycie sezonu będą musiały intensywniej konkurować o pracowników. Spodziewamy się, że teraz, w drugiej połowie miesiąca stawki i premie mogą jeszcze wzrosnąć, a część pracodawców zaproponuje przedłużenie współpracy również na styczeń, kiedy rusza fala zwrotów po świątecznych zakupach. Dla kandydatów liczy się jednak nie tylko wynagrodzenie. Równie ważne są dogodny dojazd, elastyczny grafik i terminowość wypłat – zauważa Krzysztof Inglot, ekspert rynku pracy, założyciel Personnel Service.

Znaczącą rolę w przedświątecznym szczycie odgrywają pracownicy z Ukrainy. Liczba reklam rekrutacyjnych kierowanych do kandydatów ukraińskojęzycznych jest ponad dwukrotnie większa niż tych prowadzonych po polsku.

eprasa.pl dde9b08841

LOGISTYKA | TRANSPORT

Nie potrzebują łomu ani noża. Wystarczy fałszywa firma transportowa

Napięte terminy, duża liczba zleceń i ograniczona dostępność pojazdów w firmach transportowych – przestępcy tylko na to czekają.

Dorota Mariańska

I kiedy trafi się okazja, korzystają z rozmaitych sposobów: od rozcinania plandek, przez nocne kradzieże paliwa, po wyłudzenia towarów metodą na fałszywego przewoźnika. Tymczasem utrata jednego ładunku może zachwiać firmą, a nawet doprowadzić do zakończenia jej działalności.



FOT. AUTOR

Jak mówi prezes ZMPD Jan Buczek, utrata jednego ładunku może oznaczać konieczność pokrycia zobowiązań, na które firma nie ma wystarczających środków

Presja obnaża słabości kosztujące miliony

Czwarty kwartał roku to z perspektywy przewoźników drogowych okres szczególnie wymagający. Szczyt sezonu, wynikający z większego zapotrzebowania na towary, nie tylko daje zarobić, ale i weryfikuje zabezpieczenia wdrożone w firmach. W tym czasie transport jest w jeszcze większym stopniu na celowniku rozmaitych oszustów.

– Przestępcy doskonale rozumieją mechanizmy funkcjonowania naszej branży. Wiedzą, że kiedy klient pilnie potrzebuje samochodu, a sprawdzony przewoźnik nie dysponuje wolnym pojazdem, rośnie pokusa skorzystania z usług nieznanego kontrahenta. Wiedzą też, że w piątek po południu znacznie trudniej zweryfikować podejrzaną sytuację. Nie oznacza to, że czwarty kwartał jest statystycznie okresem największej liczby kradzieży. Jest natomiast czasem, w którym presja operacyjna szczególnie mocno obnaża słabości procedur bezpieczeństwa – uważa Maciej Zwyrtek, dyrektor generalny sprzedaży w Kuźnia Trans.

– W Polsce i szerzej rozumianym regionie Europy Środkowo-Wschodniej odnotowano około 5,4 tys. incydentów, a udokumentowane straty wyniosły blisko 125 mln euro – dodaje Maciej Zwyrtek, powołując się na dane za lata 2024 i 2025, należące do organizacji TAPA EMEA, zajmującej się bezpieczeństwem łańcuchów dostaw.

O tym, że skala strat jest ogromna, mówi również Grzegorz Wiśniewski, wiceprezes Polskiej Unii Transportu.

– Według analiz, do których dotarliśmy, w regionie Europy, Bliskiego Wschodu i Afryki w ciągu niecałego roku zarejestrowano ponad 49 tys. incydentów przestępczych, dotyczących łańcuchów dostaw, a ujawnione straty przekroczyły 550 mln euro. Co szczególnie niepokojące, wartość szkody była znana jedynie dla około 4,4 proc. zarejestrowanych zdarzeń. Oznacza to, że rzeczywista skala strat pozostaje trudna do oszacowania – tłumaczy.

Nie bez znaczenia jest też to, że szkoda nie kończy się na wartości utraconego towaru.

– Dochodzą do niej potencjalne roszczenia kontraktowe, noty obciążeniowe, czasem kary umowne, koszty obsługi prawnej, przestoje, wzrost kosztów ubezpieczeń oraz utrata reputacji czy relacji i kontraktów. W skrajnych przypadkach pojedynczy incydent może zachwiać płynnością finansową przewoźnika – wylicza Grzegorz Wiśniewski.

Natomiast Jan Buczek, prezes Zrzeszenia Międzynarodowych Przewoźników Drogowych, zwraca uwagę, że wiele firm zmaga się z długimi terminami płatności, a środki za wykonane usługi trafiają do nich dopiero po kilku miesiącach. W takich warunkach przedsiębiorstwa mają ograniczone możliwości tworzenia rezerw na nieprzewidziane zdarzenia.

– Nawet przedsiębiorca, który dochował należytej staranności, może zostać uwikłany w długotrwałe postępowanie i ponieść poważne konsekwencje finansowe. Dlatego utrata jednego ładunku może oznaczać konieczność pokrycia zobowiązań, na które firma nie ma wystarczających środków. Jeżeli kradzież już się zdarzy, jej skutki mogą być dla przewoźnika dramatyczne. W obecnej sytuacji rynkowej utrata jednego ładunku może zachwiać firmą, a nawet doprowadzić do zakończenia działalności – tłumaczy.

Zastrzega, że odrębną kategorię stanowią przewozy towarów objętych procedurami celnymi.

– Jeżeli towar zostanie utracony przed dopełnieniem formalności celnych, konsekwencje mogą obejmować nie tylko wartość samego ładunku, ale również należności celne i podatkowe. Zakres odpowiedzialności zależy od okoliczności zdarzenia i właściwych przepisów – wskazuje.

Fizyczne kradzieże, ale i podszywanie się

Przestępcy sięgają po różne sposoby. Do często wykorzystywanych metod należą „tradycyjne" kradzieże na parkingach oraz bardziej wyrafinowane wyłudzanie towarów przez osoby podające się za przewoźników.

– Rozcinanie plandek, włamania do naczep i kradzieże całych zestawów nadal stanowią poważne zagrożenie. Problemem pozostaje niedostateczna liczba bezpiecznych parkingów. Kierowca, któremu kończy się dopuszczalny czas jazdy, nie zawsze może zatrzymać się tam, gdzie zapewniony jest odpowiedni poziom ochrony. Jednocześnie obok tradycyjnych metod coraz częściej pojawiają się oszustwa wykorzystujące internet, fałszywe dokumenty i przejmowanie tożsamości legalnych przewoźników. Dzisiaj przestępca nie zawsze musi włamywać się do naczepy, czasem wystarczy, że przekona załadowcę, iż jest uprawniony do odbioru towaru – tłumaczy Maciej Zwyrtek.

Natomiast według Dariusza Matulewicza, prezesa Zachodniopomorskiego Stowarzyszenia Przewoźników Drogowych, obecnie przewoźnicy bezpieczniej czują się w Polsce niż w innych krajach europejskich.

– W Europie kradzieże są na porządku dziennym, a raczej nocnym, bo zazwyczaj zdarzają się podczas nocnych postojów. Przewoźnicy i ich kierowcy mają wrażenie, że policje w krajach, takich jak Francja, Niemcy, Belgia, Hiszpania, Włochy czy Wielka Brytania, dawno już przestały panować nad tym, co dzieje się na parkingach w godzinach nocnych – komentuje.

W raporcie z 2025 r., przygotowanym dla Komisji Europejskiej przez Dyrekcję Generalną ds. Mobilności i Transportu (DG MOVE), stwierdzono, że w Unii Europejskiej jest około 60 tys. miejsc parkingowych, które w podstawowej formie mogą odpowiadać określeniu „bezpieczne". Jednocześnie brakuje prawie 400 tys. takich miejsc, a do 2040 roku deficyt w tym zakresie wzrośnie do prawie 500 tys. bezpiecznych miejsc parkingowych.

Poza tym około 86 proc. operatorów transportowych zadeklarowało, że jest niezadowolonych lub bardzo niezadowolonych z dostępności miejsc parkingowych w Unii Europejskiej.

– Aby lepiej poznać specyfikę poszczególnych regionów, kierowców poproszono również o wskazanie obszarów UE, w których bezpieczne i chronione parkingi dla ciężarówek (SSPA) są najbardziej potrzebne oraz gdzie zatrzymują się najczęściej. Z zebranych danych wynika, że największe zapotrzebowanie na takie parkingi kierowcy dostrzegają w Belgii, Holandii, Niemczech, Francji, Włoszech, Portugalii i Hiszpanii – czytamy we wspomnianym raporcie.

Jak wskazano w opracowaniu, są to jednocześnie kraje, w których odnotowano największą liczbę negatywnych uwag i zastrzeżeń dotyczących parkingów oraz infrastruktury do odpoczynku.

Wróćmy jednak jeszcze do wyłudzeń. Podobnie jak Maciej Zwyrtek, Dariusz Matulewicz mówi o tym, że nadal ogromnym problemem są wyłudzenia towarów przez oszustów podających się za fałszywych przewoźników.

– Nie będę omawiał szczegółów, bo nie jest to materiał szkoleniowy, ale najczęściej odbywa się to przy pomocy podrabianych zagranicznych dokumentów i w momentach największego pośpiechu, a w efekcie giną całe transporty towaru. Nie ma tu znaczenia towar, choć oczywiście te droższe są bardziej narażone na tego typu przestępstwa. Generalnie przewoźnicy oceniają bezpieczeństwo przewozów w Europie bardzo nisko, a pracę służb, takich jak policja, w tym zakresie zdecydowanie negatywnie. Sytuacja ta oceniana jest jako stale pogarszająca się – wskazuje.

Zastrzega, że innym zgłaszanym problemem są kradzieże paliwa ze zbiorników samochodów ciężarowych podczas nocnego odpoczynku kierowców.

– Nie ma chyba firmy, której nie dotknęło takie zdarzenie – podkreśla.

Więcej o mechanizmie podszywania się pod istniejące firmy transportowe mówi Maciej Zwyrtek.

– Przestępca wykorzystuje dane prawdziwego przedsiębiorstwa, rejestruje domenę internetową różniącą się jednym znakiem od oryginalnej, kopiuje stopkę pracownika i przesyła dokumenty wyglądające na autentyczne. Nazwa firmy, NIP, licencja transportowa i polisa się zgadzają. Problem polega na tym, że osoba prowadząca korespondencję nie ma nic wspólnego z prawdziwym przewoźnikiem. Innym scenariuszem jest przejęcie firmowej poczty elektronicznej. Oszuści uzyskują dostęp do rzeczywistej korespondencji, poznają relacje handlowe przedsiębiorstwa i wykorzystują jego tożsamość do przyjmowania zleceń – wskazuje.

eprasa.pl dde9b08841

PROGRAMOWO



G. 20:05

Barwy szczęścia

TVP 2

Kornel nachodzi Ewę w szkole, żądając, by została w „Szoku". Wściekły po odejściu kolejnego pracownika Modrzycki robi partnerce wymówki, ale ostatecznie sytuacja zmienia się w niespodziewanym kierunku. Tymczasem Ignacy przedstawia Asię Madzi, która zaprasza ją do współpracy i udziału w pokazie mody.

Z kolei Broda prosi Natalię o pomoc w potajemnym zleceniu badań DNA, podczas gdy niepokojący się o psychikę Darii Marcin rozpoczyna z nią nowe śledztwo w sprawie zabójstwa Bogumiła Krapika.

G. 20:50

M jak miłość

TVP 2

Gdy Olek zostaje aresztowany, przerażona Aneta jest bliska załamania, zwłaszcza że w pracy musi dodatkowo stawić czoło złośliwym komentarzom kolegów. A gdy wieczorem lekarka wraca w końcu do domu, w mieszkaniu czeka na nią „zaprzyjaźniony" gangster – Wójcik.

Kasia spotyka się z Jakubem i wyznaje, że miała z Sowińskim romans. Dodaje, że dyrektora mógł zabić z zazdrości Mariusz. Dziewczyna wręcza kopertę.



G. 20:15

NA WSPÓLNEJ

TVN



Roman pyta Kamila, czy leki na potencję mogą zabić. Zaskoczony syn potwierdza, że przy zaburzeniach krążenia mogą być one groźne – prosi ojca o ostrożność! Niebawem Roman pojawia się na Wspólnej z mężczyzną, który kiedyś oczerniał Dorotę. Hoffer urządza przed Włodkiem konfrontację, po czym wydaje wyrok – Zakrzewska zabiła męża! Syn zmarłego to potwierdza!!!

Monika z Żanetą mają dobre wieści dla pani Janiny – jej wnuczka chce się znowu z nią spotkać. Cieślikowa radzi sąsiadce, żeby powiedziała Dianie, że jest jej babcią. Jednak podczas spotkania z dziewczyną starszej pani... brakuje odwagi! Tymczasem do mieszkania Janiny włamuje się czyściciel kamienic ze swoimi zbirami. W środku czeka na nich... aspirant Klusek! Lew bierze na siebie zbyt wiele?! Weronika zgadza się na wyjazd do sanatorium, żeby ukochany się o nią nie martwił. Lew jest wykończony – nocami przygotowuje dokumenty na konkurs wicedyrektora szpitala. Oriana zauważa rozkojarzenie i zmęczenie Nalepy, ale on udaje twardziela – nic mu nie jest! Warska się niepokoi – jutro Lew ma przeprowadzić skomplikowaną operację...

G. 18:00

Pierwsza miłość

Polsat

Szymon zgłasza swoje zdjęcia na wystawę o obliczach radości. Zachwycona właścicielka galerii proponuje mu udział w kolejnej wystawie, która odbędzie się w Madrycie... za pół roku. Szymon odmawia – dla niego to nierealny termin. Jest jednak dumny z sukcesu i jedzie do Marty, by go uczcić. Na miejscu zastaje ją roześmianą w towarzystwie Łukasza...

Do mieszkania Florka wprowadza się jego ojciec. Przechodzi kłopoty małżeńskie, ale nie zamierza się synowi nic tłumaczyć. Zamiast tego stawia mu wyzwanie – jeśli Florian chce, by ojciec był z niego dumny, ma bez niczyjej pomocy zdobyć jedyne miejsce na rezydenturze chirurgii w We-Medzie. Okazuje się jednak, że na to samo miejsce startuje Filip. Który z nich wygra wyścig? Po tym, co zrobił Maciek, Marysia i Kinga nie potrafią już ze sobą rozmawiać. Obie są wstrząśnięte, ale Kinga naturalnie próbuje bronić syna.



G. 20:30

Słoneczna. Poza ciszą

TVP 1

Mieszkańcy Pułtuska gromadzą się, by pożegnać Dawida podczas uroczystości pogrzebowych. Wśród żałobników nie brakuje osób, które obarczają Lenę odpowiedzialnością za jego śmierć.

Zaniepokojeni rodzice namawiają dziewczynę do powrotu do Krakowa, jednak ona nie zamierza wyjeżdżać. Zamiast tego przyjmuje propozycję Marii i postanawia zamieszkać razem z nią. Ojciec Dawida nie potrafi pogodzić się z utratą jedynego syna. To dla niego cios.

G. 21:50

SOR

TVP 2

Podczas gdy lekarze rozwiązują kolejne medyczne zagadki i walczą o życie młodego pacjenta po przedawkowaniu, na SOR trafia córka Kaśki wyłowiona z basenu. Dramatyczna akcja ratunkowa uruchamia lawinę emocji i prowadzi do odkrycia sekretu z przeszłości, który może odmienić życie Piotra i Kaśki.

Skomplikowana relacja właśnie Kaśki i Piotra może się odbić różnie na pracy całego Szpitalnego Oddziału Ratunkowego. Co z tego wyjdzie?

eprasa.pl dde9b08841

KRZYŻÓWKA NR 181

Poziomo:

1) ozdobny splot inicjałów,
5) dżinsowe spodnie robocze na szelkach,
9) Tokarczuk, noblistka,
10) pojedyncza klatka filmu,
12) paragon z bloczka kasowego,
14) iluzja, mrzonka,
15) często wykonywana na czarno,
17) wgłębienie w murze lub wolne miejsce na rynku,
18) legendarny założyciel pierwszej polskiej dynastii,
21) budynek pełen uczniów i nauczycieli,
23) rasowe konie gorącokrwiste,
28) dramat wojenny z Samuelem L. Jacksonem i Tommym Lee Jonesem,
29) gwałtowne załamanie krążenia lub nagły kryzys,
32) nicość, brak istnienia,
36) najdłuższy równoległobok,
37) kręci się na dziobie samolotu,
38) najwyższy punkt na niebie, nad głową obserwatora,
39) francuski kurort na Lazurowym Wybrzeżu,
40) letni brąz na skórze.

Pionowo:.

1) dawny kaszubski rybak zrzeszony w spółce,
2) świat roślin i zwierząt,
3) mały pojazd wyścigowy,
4) Aldo, włoski premier zabity przez Czerwone Brygady,
5) rzeczywiste wydarzenie,
6) głośny thriller Romana Polańskiego z 1966 roku,
7) wielki tłum ludzi, mrowie,
8) Krasicki, poeta i autor bajek,
11) wygodny strój sportowy,
13) przyrząd do mierzenia masy lub znak zodiaku,
16) peklowana i wędzona wieprzowina,
19) Kwiatkowska lub Santor,
20) dawne futrzane okrycie wierzchnie,
22) słona kropla z oka,
24) w portfelu Brazylijki,
25) grube placki z mąki gryczanej,
26) ubarwienie sierści konia,
27) kierunek wyznaczany przez ciężarek na sznurku,
29) przerażenie, wielki strach,
30) uroczysty taniec dworski,
31) uroczysty dzień wolny od pracy,
33) siostra Antygony z mitologii greckiej,
34) człowiek bardzo zamożny,
35) ludowy taniec śląski.



AUTOPROMOCJA 0310988879
Twoja gazeta w prenumeracie z Tele Magazynem
✆ 12 312 53 88

ROZWIĄZANIE NR 180

K	■	A	■	S	A	N	T	A	C	L	A	R	A	■	T	■	P	
L	I	N	I	A	■	I	■	T	■	■	L	■	P	E	R	Ł	A	
A	■	A	■	B	I	E	Ł	U	C	H	A	■	T	■	A	■	E	
M	A	N	G	O	■	M	■	■	A	■	S	T	E	M	P	E	L	
R	■	K	■	T	■	K	U	B	R	A	K	■	K	■	E	■	L	
A	M	E	R	Y	K	A	N	■	■	Z	A	S	A	D	Z	K	A	
■	I	■	E	■	L	■	I	N	R	O	■	T	■	R	■	I	■	
G	Ę	S	T	W	I	N	A	■	■	T	E	R	M	O	F	O	R	
■	T	■	R	■	P							O	■	P	■	S	■	
Z	A	Ł	O	G	A							P	E	S	T	K	A	
A	■	A	■	R	■							■	K	■	R	■	R	
P	O	Z	N	A	Ń							P	O	D	I	U	M	
A	■	A	■	J	■							■	N	■	U	■	A	
S	E	R	C	E	■							■	O	D	M	Ę	T	
Y	■	Z	■	K	A	R	D	I	O	G	R	A	M	■	F	■	A	

KRZYŻÓWKA PANORAMICZNA

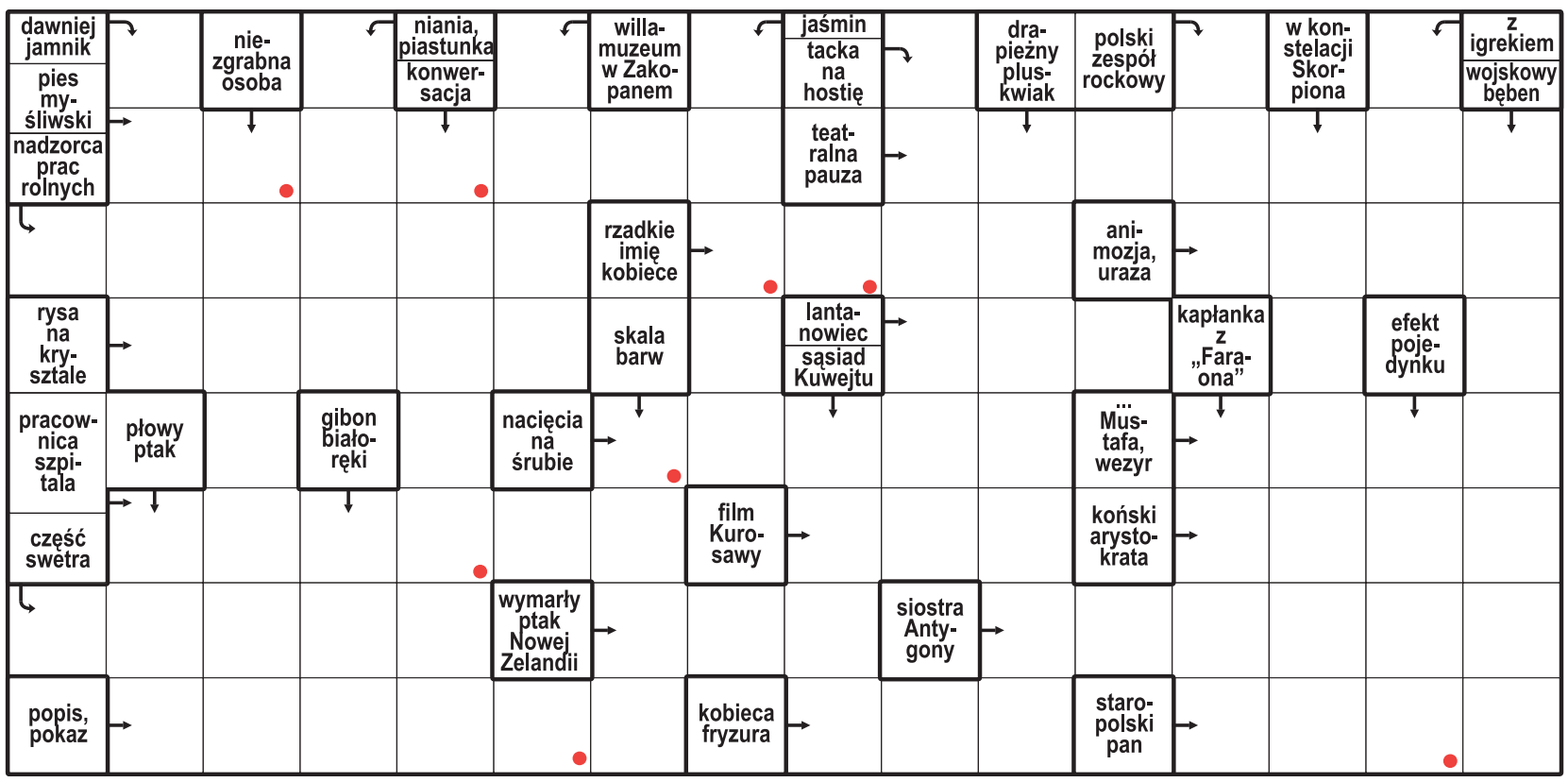

Litery z pól oznaczonych kropką, czytane rzędami, utworzą rozwiązanie.

ROZWIĄZANIE: PRZYGODA.

HOROSKOP

Wodnik (20.01 - 18.02)
Mgła skrywa trop. Horoskop dzienny radzi zaufać przeczuciu. Wieczór odsłoni ważny znak dla Ciebie.

Ryby (19.02 - 20.03)
Cień prowadzi powoli. Nie śpiesz się, bo horoskop na dziś mówi, że sekret ukaże właściwy kierunek jutro.

Baran (21.03 - 19.04)
Szept z oddali niesie odpowiedź. Horoskop dzienny na wtorek wróży, że rozmowa otworzy drzwi do tajemnicy.

Byk (20.04 - 20.05)
Fale intuicji rosną cicho. Horoskop dzienny zapowiada, że ktoś zostawi ślad, który połączy fakty i sny.

Bliźnięta (21.05 - 21.06)
Blask gwiazdy miga nad Tobą. Horoskop na dziś mówi, że odważny krok przybliży ukryty cel.

Rak (22.06 - 22.07)
Nieznany uśmiech odmieni nastrój. Horoskop dzienny na wtorek mówi, że w tle dojrzewa szansa warta uwagi.

Lew (23.07 - 22.08)
Nocny symbol powróci we śnie. Horoskop dzienny to wskazówka, by odczytać go – zobaczysz więcej niż inni.

Panna (23.08 - 22.09)
Daleki błysk przyniesie natchnienie. Horoskop na dziś podpowiada podążać za nim, nawet jeśli milczy.

Waga (23.09 - 22.10)
Zagadka nabiera kształtu. Horoskop dzienny na wtorek mówi, że mały szczegół skieruje Cię w dobrą stronę.

Skorpion (23.10 - 21.11)
Kamień milczy, lecz skrywa wskazówkę. Horoskop dzienny wróży, że cierpliwość odkryje to, co ukryte.

Strzelec (22.11 - 21.12)
Przypadek okaże się znakiem. Horoskop na dziś mówi, że zbiegi okoliczności wskażą ukryty sens zdarzeń.

Koziorożec (22.12 - 19.01)
Miękki szmer prowadzi ku odkryciu. Horoskop dzienny na wtorek sugeruje zaufać emocjom.

eprasa.pl dde9b08841

NASZ PATRONAT

Biznes, nauka i kultura spotkały się podczas 19. Gali Podkarpackiego Klubu Biznesu

Józef Lonczak

Nagrody dla wybitnych absolwentów rzeszowskich uczelni, wyróżnienia dla osób i firm zasłużonych dla rozwoju regionu oraz aukcja charytatywna (zebrano 73,5 tys. zł) – tak wyglądała 19. Gala Podkarpackiego Klubu Biznesu.

Piątkowy wieczór (20 bm.), był doskonałą okazją do spotkania przedstawicieli świata biznesu, nauki i kultury. Podczas tegorocznej gali wręczono nagrody im. Jerzego Krzanowskiego, wybitnym absolwentom Politechniki Rzeszowskiej i Uniwersytetu Rzeszowskiego. Otrzymali je mgr inż. Krystian Pupiec, absolwent PRz, kierunku inżynieria i analiza danych na Wydz. Matematyki i Fizyki Stosowanej, oraz mgr inż. Kacper Mroczek, absolwent UR, kierunku informatyka na Wydz. Nauk Ścisłych i Technicznych.

Wręczono też statuetki osobom i fiormom, które wniosły znaczący wkład w rozwój regionu i przyczyniły się do promocji Polski i Podkarpacia za granicą. W kategorii Osobowość laureatem został Maciej Witucki, prezydent Business Europe. W kat. Innowacyjne rozwiązania dla przemysłu i zrównoważony rozwój - firma RADO Sp. z o.o. W kat. Firma rodzinna - HERB Sp. z o.o. A spółkę RESLOGISTIC nagrodzono w kat. Nowoczesne podejście do biznesu.



FOT. KRZYSZTOF KAPICA

Więcej w relacjach z gali na www.nowiny24.pl

DROBNE

Usługi

BUDOWLANO-REMONTOWE

KOMINY - rozwiercanie kominów

montaż wkładów i nasad - 17 8623831

TYNKI maszynowo 604-595-128.

AUTOREKLAMA

ibo TWOJE DOMOWE BIURO OGŁOSZEŃ

Ogłoszenia drobne
w Twojej gazecie zlecisz bez wychodzenia z domu przez Internetowe Biuro Ogłoszeń

ibo.polskapress.pl

REKLAMA 0011617135

GOSPODARSTWO LOKALNE W LUBACZOWIE

informuje

o wywieszeniu w dniu 24.11.2026 r. na tablicy ogłoszeń w siedzibie Starostwa Powiatowego w Lubaczowie przy ul. Jasnej 1 oraz na stronie internetowej: www.powiatlubaczowski.pl, www.bip.powiatlubaczowski.pl wykazu nieruchomości przeznaczonych pod najem, dzierżawę i użyczenie, stanowiących własność Powiatu Lubaczowskiego.

REKLAMA 0011615489

OGŁOSZENIE WYKAZU NIERUCHOMOŚCI PRZEZNACZONEJ DO SPRZEDAŻY.

Niniejszym informuję, że na terenie Gminy Dębica została przeznaczona do sprzedaży przetargowej:
- działka zabudowana położona w Paszczynie, stanowiąca własność Gminy Dębica.

Ogłoszenie zostanie zamieszczone na tablicy ogłoszeń Urzędu Gminy Dębica przy ul. Stefana Batorego 13, na tablicy ogłoszeń w miejscowości Paszczyna oraz na stronie internetowej Urzędu Gminy Dębica https://bip.ugdebica.pl/ w dniach od 23 listopada do 15 grudnia 2026 r.
Bliższe informacje można uzyskać w Urzędzie Gminy Dębica (Wydział Gospodarki Przestrzennej, pokój nr 12) w godzinach pracy lub telefonicznie pod numerem 14 680 33 27.

Z up. WÓJTA
mgr inż. Grzegorz Skrzypek
Zastępca Wójta

REKLAMA 0011616225

SYNDYK MASY UPADŁOŚCI KR1S/GU/1175/2022
OGŁASZA KONKURS OFERT
NA SPRZEDAŻ NIERUCHOMOŚCI WCHODZĄCEJ W SKŁAD MASY UPADŁOŚCI

I. Przedmiot konkursu:
Zbycie z wolnej ręki w trybie konkursu ofert udziału w wysokości 1/2 w prawie własności nieruchomości gruntowej stanowiącej działki ewidencyjne nr 1326/1 i nr 1326/2, zabudowane budynkiem mieszkalnym jednorodzinnym położonej w Podleszanach nr 319, obręb 41, gmina Mielec, powiat Mielecki, województwo podkarpackie, objętej księgą wieczystą o nr TB1M/0038300/3. wchodząca w skład masy upadłości Edyty Kornaka;
Cena wywoławcza wynosi **416 117,50 złotych** (czterysta szesnaście tysięcy sto siedemnaście 50/100)
oraz
1/2 udziału w prawie własności nieruchomości gruntowej stanowiącej działki ewidencyjne nr 1326/1 i nr 1326/2, zabudowane budynkiem mieszkalnym jednorodzinnym, położonej w Podleszanach nr 319, obręb 41, gmina Mielec, powiat Mielecki, województwo podkarpackie, objętej księgą wieczystą o nr TB1M/0038300/3, wchodząca w skład masy upadłości Tomasza Kornaka.
Cena wywoławcza wynosi **416 117,50 złotych** (czterysta szesnaście tysięcy sto siedemnaście 50/100)

Cena minimalna za oba udziały łącznie wynosi 832 235,00 złotych (słownie: osiemset trzydzieści dwa tysiące dwieście trzydzieści pięć złotych 00/100)

II. Warunki uczestnictwa w konkursie:
a) Złożenie pisemnej oferty kupna nieruchomości opisanej w pkt I wraz z proponowaną ceną nabycia. Cena winna być podana kwotowo oraz słownie i być nie niższa niż cena wywoławcza.
– Pisemną ofertę zakupu wraz z proponowaną ceną nabycia netto (podaną cyframi oraz słownie) należy **w zaklejonych kopertach z napisem *„KONKURS OFERT — KORNAK”*** złożyć w terminie **do dnia 21 grudnia 2026 r. do godziny 16:00** osobiście w **Kancelarii Notarialnej Joanny Broszkiewicz w Krakowie, ul. Kalwaryjska 39/7 (30-504 Kraków)**, lub pocztą – listem poleconym albo kurierem. Decyduje data wpływu do notariusza.
– Warunkiem przystąpienia do postępowania jest wpłacenie wadium w wysokości **20 000 złotych.** Wadium należy wpłacić na rachunek bankowy masy upadłości Edyty Kornak, prowadzony przez Bank Pekao S.A. o numerze **55 1020 2892 0000 5302 0853 7161** – w terminie **do dnia 21 grudnia 2026 r. włącznie.** Decyduje data zaksięgowania wadium na rachunku bankowym masy upadłości.
b) Wszelkie koszty związane ze sporządzeniem umowy sprzedaży ponosi oferent.

Przystępujący do konkursu winien zapoznać się jego Regulaminem dostępnym w biurze syndyka: Kraków, ul. Kalwaryjska 33/22 lub w następstwie zapytania drogą milową na adres biuro@kancealriakolczynski.pl
Syndyk zastrzega sobie prawo unieważnienia lub odstąpienia od konkursu bez podania przyczyny.
Wybór oferty nastąpi w dniu 22 grudnia 2026 o godzinie 12:00 w siedzibie Kancelarii Notarialnej Joanny Broszkiewicz w Krakowie, ul. Kalwaryjska 39/7 (30-504 Kraków).
Ze stanem faktycznym Nieruchomości będącej przedmiotem konkursu ofert pisemnych można zapoznać się po uprzednim uzgodnieniu terminu:
- w biurze doradcy restrukturyzacyjnego Michała Kolczyńskiego, ul. Kalwaryjska 33/22, 30-504 Kraków, tel. 799 060 899, e-mail: biuro@kancelariakolczynski.pl;
- w biurze KPO Restrukturyzacje sp. z o.o., ul. Juliusza Lea 116, 30-133 Kraków, tel. +48 505 265 744, konsument@kporest.pl;

REKLAMA 0011616329

OBWIESZCZENIE

z dnia 23 listopada 2026 r.

Stosownie do art. 49 ustawy z dnia 14 czerwca 1960 r. Kodeks postępowania administracyjnego (tj. Dz.U. z 2025 r. poz. 1691) oraz w związku z art. 11d ust. 5 ustawy z dnia 10 kwietnia 2003 r. o szczególnych zasadach przygotowania i realizacji inwestycji w zakresie dróg publicznych (tj. Dz. U. z 2024 r. poz. 311)

STAROSTA LEŻAJSKI
ZAWIADAMIA
o wszczęciu postępowania administracyjnego
znak AB.6740.3.6.2026

na wniosek Zarządu Powiatu Leżajskiego, ul. Kopernika 8, 37-300 Leżajsk z dnia 31.07.2026 r. reprezentowanego przez Pana Dariusza Urban zostało wszczęte postępowanie administracyjne w sprawie wydania decyzji o zezwoleniu na realizację inwestycji drogowej pn.: *„przebudowa i rozbudowa publicznej drogi powiatowej nr 1262R Hucisko – Brzóza Królewska – Biedaczów klasy technicznej L od km 3+175,60 do km 11+895,32 wraz z odcinkami dowiązania oraz rozbiórką, budową, przebudową niezbędnej infrastruktury technicznej i urządzeń budowlanych”*,

Przedmiotowa inwestycja zlokalizowana jest w województwie podkarpackim, powiecie leżajskim, jednostce ewidencyjnej Leżajsk, obręb: Brzóza Królewska, Biedaczów i Gwizdów, na działkach ewidencyjnych jak poniżej:
1. Działki położone w liniach rozgraniczających teren inwestycji:
Obręb Brzóza Królewska:
2611, 2489, 2356, 3413, 3396, 4213, 5077, 5921, 5893, 6522, 4214, 5673, 3417/1 (**3417/3**, 3417/4), 5075/1 (**5775/3**, 5775/4), 5489 (**5489/1**, 5489/2), 5490 (**5490/1**, 5490/2), 5491/8 (**5491/12**, 5491/13), 5562 (**5562/1**, 5562/2), 5563 (**5563/1**, 5563/2), 5569 (**5569/1**, 5569/2), 5875 (**5875/1**, 5875/2),
Obręb Biedaczów:
679, 454/2, 1134/1 (**1134/14**, 1134/15), 1137/2 (**1137/6**, 1137/7)
(w przypadku działek podlegających podziałowi, w nawiasie wytłuszczonym drukiem wskazano numer działki po podziale przeznaczonej pod inwestycję);
2. działki znajdujące się w granicach terenu niezbędnego, dla realizacji robót budowlanych:
Obręb Brzóza Królewska:
1555, 2570, 2571, 2572, 2573, 2574, 2575, 2580, 2498, 2490, 2308, 2311/1, 2312/1, 2312/2, 2313, 2314, 2317, 2328, 2335/1, 2336, 2353, 2354, 3245, 3246, 3712, 3399, 3392, 3875, 3378, 3375, 4172, 4182/3, 5091, 5090, 6483, 6488, 3874, 2482/2, 2606, 2316, 2387, 4189, 4190, 4199, 2488, 2496, 2331/2, 3248, 3371, 3861, 3372, 3876, 2357, 3412, 5476, 5125, 4215/2, 4219, 4220, 4548, 5078, 5557, 5874, 4165/2, 5705
Obręb Biedaczów:
428/7, 445/10, 1134/13, 1134/12, 1134/11, 1134/10, 1134/9, 1134/7, 447/1, 1080/1, 454/1, 1267, 1290/3, 1290/6, 1134/1 (1134/14)
(w nawiasie podano nr działki po podziale)
3. działki położone na terenie wód płynących, w stosunku do których inwestor jest uprawniony do ich nieodpłatnego zajęcia na czas realizacji inwestycji:
Obręb Brzóza Królewska: 4217, 3397, 4549, 5066, 5668
Obręb Biedaczów: 1303
Obręb Gwizdów: 12

Zainteresowani mogą w terminie 21 dni od daty ogłoszenia obwieszczenia zapoznać się z projektem zagospodarowania terenu i projektem architektoniczno-budowlanym i dokumentami dotyczącymi zezwolenia na realizację inwestycji drogowej w dniach pracy Starostwa Powiatowego w Leżajsku w Wydziale Architektury i Budownictwa przy ul. M.C. Skłodowskiej 8 w pokoju nr 6 w godzinach od 7.30 do 14.30 i złożyć swoje wnioski i zastrzeżenia.

REKLAMA 0011616964

GRUNTY INWESTYCYJNE

Krajowy Ośrodek Wsparcia Rolnictwa

Oddział Terenowy w Rzeszowie

działając na podstawie art. 28 ust. 3 ustawy z dnia 19 października 1991 r. o gospodarowaniu nieruchomościami rolnymi Skarbu Państwa (tekst jedn. Dz. U. 2025 r. poz. 826),

podaje do publicznej wiadomości informację o zamiarze sprzedaży nieruchomości wchodzących w skład Zasobu Własności Rolnej Skarbu Państwa.

Przedmiotem sprzedaży będą nieruchomości położone na terenie **gminy Radomyśl Wielki, Obręb 0083 Podborze,** powiat mielecki, woj. podkarpackie, oznaczone w ewidencji gruntów jako działki:

1. **nr 3519/13 o pow. 3,4460 ha,** w tym: Lzr-ŁV – 1,2189 ha, Lzr-ŁVI – 1,4609 ha, ŁV – 0,2880 ha, ŁVI – 0,4782 ha.
   Cena nieruchomości wynosi 1 471 200,00 zł brutto (słownie: jeden milion czterysta siedemdziesiąt jeden tysięcy dwieście złotych) – sprzedaż opodatkowana 23% VAT.
2. **nr 3519/14 o pow. 2,1079 ha,** w tym: LsV – 0,2619 ha, Lzr-ŁV – 0,4630 ha, ŁV – 1,3830 ha.
   Cena nieruchomości wynosi 1 000 310,00 zł brutto (słownie: jeden milion trzysta dziesięć złotych) – sprzedaż opodatkowana 23% VAT.
3. **nr 3519/16 o pow. 2,2976 ha,** w tym: LsV – 0,6282 ha, Lzr-ŁV – 0,4764 ha, ŁIV – 0,3281 ha, ŁV – 0,6241 ha, ŁVI – 0,2408 ha.
   Cena nieruchomości wynosi 1 090 250,00 zł brutto (słownie: jeden milion dziewięćdziesiąt tysięcy dwieście pięćdziesiąt złotych) – sprzedaż opodatkowana 23% VAT.
4. **nr 3519/15, 1317/3, 1318/3 o pow. łącznej 2,5301 ha,** w tym: LsV – 0,5929 ha, ŁV – 0,9299 ha, PsV – 0,0791 ha, RV – 0,7822 ha, RVI – 0,1460 ha.
   Cena nieruchomości wynosi 1 200 400,00 zł brutto (słownie: jeden milion dwieście tysięcy czterysta złotych) – sprzedaż opodatkowana 23% VAT.
5. **nr 3519/17, 1317/4, 1318/4, 1350, 1351, 1352 o pow. łącznej 2,6355 ha,** w tym: LsV – 0,2723 ha, ŁIV – 0,3773 ha, ŁV – 0,7407 ha, RV – 1,1567 ha, RVI – 0,0885 ha.
   Cena nieruchomości wynosi 1 250 400,00 zł brutto (słownie: jeden milion dwieście pięćdziesiąt tysięcy czterysta złotych) – sprzedaż opodatkowana 23% VAT.

Powyższe nieruchomości objęte są księgą wieczystą nr **TB1M/00062525/3** – prowadzoną przez Sąd Rejonowy w Mielcu V Wydział Ksiąg Wieczystych.

Zgodnie z Miejscowym Planem Zagospodarowania Przestrzennego Gminy Radomyśl Wielki działki znajdują się w terenach PU1 – tereny przemysłowo-usługowe.

Bliższe informacje o nieruchomościach podanych w wykazie można uzyskać w Oddziale Terenowym Krajowego Ośrodka Wsparcia Rolnictwa w Rzeszowie, ul. Asnyka 7, tel. 17 853 78 65.

www.kowr.gov.pl

eprasa.pl dde9b08841

SKOKI NARCIARSKIE

Miliony do dyspozycji. Malizna na zimowych salonach Europy

Paweł Wiśniewski

W dwóch pierwszych konkursach indywidualnych Pucharu Świata sezonu 2026/2027 w skokach narciarskich reprezentanci Polski zdobyli łącznie... 4 punkty. To najgorsze osiągnięcie od 28 lat i nieudanej inauguracji zimy 1998/1999. Zresztą również w Lillehammer.

Wówczas, pierwszego dnia (28 listopada 1998), Wojciech Skupień został sklasyfikowany na „Lysgårdsbakken" (HS140) 45. miejscu, a dzień później na 32.

Po minionym weekendzie Kacper Tomasiak z dorobkiem 4 punktów zajmuje w klasyfikacji generalnej Pucharu Świata 33. miejsce.

Jak słabo prezentują się podopieczni trenera kadry skoków narciarskich Macieja Maciusiaka, niech świadczy również fakt, że na inaugurację zmagań pucharowych żaden z naszych zawodników nie zdobył nawet punktu!

Poprzednio Polacy nie zdobyli ani jednego punktu w indywidualnych zawodach Pucharu Świata 14 grudnia 2014 roku w Niżnym Tagile...

Jeszcze kilka dni przed zawodami w Lillehammer Maciej Maciusiak nie ukrywał, że jest bardzo zadowolony z okresu przygotowawczego. Blefował czy zaklinał rzeczywistość?

– To był okres bardzo owocny – mówił. – Wykonaliśmy kawał dobrej roboty. Jest trochę niecierpliwości, bo to pierwsze konkursy Pucharu Świata, ale wszyscy czujemy, i zawodnicy, i cały sztab, że jesteśmy dobrze przygotowani do sezonu. Jak będzie, to przekonamy się niedługo, bo jednak co innego zawody, a co innego skoki treningowe.



FOT. PAP/EPA

Kacper Tomasiak zdobył pierwsze punkty w Pucharze Świata w skokach w sezonie 2026/2027, zajmując 27. miejsce w Lillehammer

W rzeczy samej... Na razie jest jedna wielka kompromitacja!

Zatem zajrzyjmy, jak wygląda sztab szkoleniowo-organizacyjny skoków narciarskich w Polskim Związku Narciarskim...

No i mamy sportowe Bizancjum, z którego niewiele wynika.

Prezesi – poprzedni: Adam Małysz, obecny: Apoloniusz Tajner

Koordynator szkolenia w Polskim Związku Narciarskim: Stefan Horngacher

Doradca zarządu Polskiego Związku Narciarskiego ds. skoków narciarskich: Kamil Stoch

W sumie – kilka medali olimpijskich i mistrzostw świata!

Czy którykolwiek z tych panów weźmie dzisiaj odpowiedzialność za żenująco słabą dyspozycję naszych orłów-sokołów?

Planowane przychody Polskiego Związku Narciarskiego na 2026 rok to prawie 60 000 000 złotych!!!

Z tego, ok. 27 000 000 złotych to środki budżetowe z Ministerstwa Sportu i Turystyki i ok. 25 000 000 złotych przychody z umów sponsorskich.

– Praktycznie nic bym nie zmienił nawet w samym przygotowaniu. Może powinniśmy byli przyjechać do Lillehammer dwa dni wcześniej, żeby zrobić dodatkowy trening... – zastanawia się Maciusiak. – Czasu jednak nie da się cofnąć, te zawody są już za nami. Ale wiem, jak to było przepracowane i zrobimy wszystko, żeby było zdecydowanie lepiej.

Kolejne zawody Pucharu Świata zaplanowano na 28-29 listopada br. na „Rukatunturi" (HS142) w fińskiej Ruce w pobliżu Kuusamo.

– Mamy świetny sztab i na pewno podejmiemy decyzje najlepsze dla naszych zawodników – zapewnia Maciusiak.

No to czekamy z niecierpliwością... Wkrótce (5-6 grudnia br.) Wisła.

PIŁKA NOŻNA

Liga Mistrzów: Polacy zagrają w Holandii i Niemczech

Jacek Czaplewski

Liga Mistrzów wraca po trzech tygodniach przerwy. Wieczorem pierwsze drużyny przekroczą półmetek fazy ligowej. Część najpewniej już teraz przypieczętuje awans do fazy pucharowej.

Najciekawiej zapowiadają się mecze z udziałem Arsenalu i Manchesteru City. Nie zabraknie też polskich akcentów. Wystąpić może nawet czterech naszych rodaków.

Niestety, ani jednego meczu nie obejrzymy w paśmie otwartym. Chętni są skazani wyłącznie na kodowane, dodatkowo płatne kanały grupy Canal+. TVP w 5. kolejce zdecydowało się bowiem na pokazanie środowego spotkania PSG z Romą.

Wtorkowe granie rozpocznie się równolegle w mroźnej Norwegii i ciepłej Turcji. Sentymentalny powrót do Stambułu czeka piłkarzy Aston Villi. W maju na stadionie Besiktasu sięgnęli bowiem po Ligę Europy – czwarte w historii, ale pierwsze od 2001 roku międzynarodowe trofeum. Teraz przyjdzie im zagrać z Galatasaray o właśnie czwarte zwycięstwo w Lidze Mistrzów. Trener Unai Emery nie skorzysta na prawej obronie z Matty Casha. Reprezentant Polski ciągle jeszcze odczuwa skutki wstrząśnienia mózgu, którego doznał w Bukareszcie podczas meczu Ligi Narodów z Rumunią. Na jego pozycji, tak jak w weekend w Premier League z Sunderlandem, wystąpi najpewniej Aaron Wan-Bissaka, który sam wrócił po kontuzji. O tej samej godz. czyli 18.45 wystartuje również spotkanie Bodo/Glimt z LASK Linz.

O godz. 21.00 do gry wkroczą Polacy. „Nasze" portugalskie FC Porto ma do wyrównania rachunki z Holendrami. W ubiegłym miesiącu niespodziewanie uległo bowiem u siebie PSV Eindhoven. Teraz spróbuje ograć na wyjeździe Feyenoord Rotterdam, w którym ponownie zabraknie narzekającego na uraz Jakuba Modera. W faworyzowanej drużynie gości, celującej również w drugie zwycięstwo w tej edycji od początku zobaczymy i Jana Bednarka, i Jakuba Kiwiora. Ten pierwszy w piątkowym meczu Pucharu Portugalii wszedł w 70 minucie, by zastąpić zdołowanego spektakularnym golem samobójczym Francisco Mourę. Drugi w ogóle nie był w kadrze. Z ławki wszedł za to Oskar Pietuszewski, który w przeciwieństwie do Bednarka zmarnował karnego w szczęśliwym dla zespołu konkursie jedenastek. Dziś też ma zacząć na ławce. O uniknięcie czwartej porażki z rzędu zawalczy natomiast Lens z Michałem Skórasiem. Przeciwnikiem będzie równie rozczarowujący dotąd RB Lipsk. Kto zaliczy kolejną wpadkę, tego szanse na fazę play-off staną się praktycznie iluzoryczne.

Wszystkie znaki na niebie i ziemi wskazują, że nowym liderem tabeli zostanie po wtorku Real Madryt podejmujący PSV Eindhoven. Na ten mecz ostrzy sobie zęby Kylian Mbappe. Francuz ostatniego gola strzelił bowiem na początku miesiąca. Jeżeli trafi, to dołączy do elitarnego grona z co najmniej 75 bramkami w Lidze Mistrzów. Dokonać może tego jako drugi najmłodszy w historii – po Leo Messim – w wieku 27 lat i 339 dni.

Kolejnej ciężki przeprawy w Niemczech spodziewa się natomiast Arsenal. Finalista poprzedniej edycji po remisie z Bayernem Monachium zagra przeciwko Borussii Dortmund liderującej w Bundeslidze.

SIATKÓWKA | TAURON LIGA

Trzech zawodników Asseco Resovii wyróżnionych. Fani czekają na ciąg dalszy

Marek Bluj

Siatkarze Asseco Resovii w bardzo dobrym stylu wygrali ligowy klasyk ze Skrą Bełchatów 3:2. Zespół jest chwalony za jakość i charakter, a trzech zawodników trafiło do drużyny 7. kolejki. Zadowoleni kibice czekają na dobrą i skuteczną grę w środowym meczu w Olsztynie.

Paweł Zatorski nie zbierał najlepszych recenzji za swoją grę, ale w meczu z klubem, w którym się wychował zagrał jak za swoich najlepszych czasów. Świetnie dyrygował linią przyjęcia, nie popełnił żadnego błędu, a w obronie stał tam, gdzie trzeba. Zwycięstwo Asseco Resovii w ligowym klasyku to w dużej mierze jego zasługa. „Zator" znalazł się w pierwszym składzie.

Zachwycił Tobias Brand. - Forma Niemca rośnie z meczu na mecz. Świetny występ, 21 pkt. i statuetka MVP. To był taki Brand, jak w najlepszych spotkaniach poprzedniego sezonu - chwali Tobiasa redakcja TL, która wybrała go razem z Klemenem Čebuljem do kwadratu rezerwowych. - Bardzo dobry mecz Słoweńca. 55% efektywności i bilans punktowy +15, odegrał kluczową role w zwycięstwie nad Bełchatowianami - to zasłużona laurka dla będącego w gazie Klemena. ©℗



FOT. SZYMON ŁĄTKA

Klemen Cebulj i Paweł Zatorski rozegrali ze Skrą Bełchatów bardzo dobrą partię. Nic dziwnego, że wybrani zostali do drużyny kolejki

eprasa.pl dde9b08841

SPORT

• **Robert Lewandowski strzelił gola dla Chicago Fire w przegranym 1-2 (0-0)** z Charlotte FC pierwszym meczu I rundy fazy play-off konferencji wschodniej amerykańskiej MLS. Gra się do dwóch zwycięstw. Mecz nr 2 odbędzie się 28 listopada w Charlotte.

PIŁKA NOŻNA | BETCLIC 1 LIGA

Stal zlała Polonię. Pierwsze gole Naifiego i Wiśniowskiego

Tomasz Ryzner

W meczu 15. kolejki Stal Rzeszów była do bólu skuteczna i rozgromiła na Hetmańskiej faworyzowaną Polonię Bytom. Swoje pierwsze bramki na zapleczu ekstraklasy zdobyli Amine Naifi i nastoletni Emanuel Wiśniowski.



FOT. KRZYSZTOF KAPICA

Emanuel Wiśniowski strzelił gola niespełna 2 minuty po wejściu na boisko. Uderzał z kąta i przy pomocy słupka skierował piłkę do siatki

Bytomianie przyjechali do Rzeszowa po serii 5 zwycięstw, a też po 10 meczach bez porażki (wcześniej 5 razy remisowali). Kto obejrzał mecz, nie zadawał pytania: „jakim cudem oni to zrobili". Goście długo mieli optyczną przewagę, stworzyli kilka dobrych okazji bramkowych, ale wszystkie sknocili. Stalowcy gola po sytuacji zbliżonej do stuprocentowej strzelili... jednego. Jego autorem był Emanuel Wiśniowski, który celował z kąta, trafił w słupek, ale tak, że piłka ugrzęzła jednak w „sieci". Nastolatek uzyskał pierwsze trafienie w 1 lidze w 5. występie na tym poziomie. Co ciekawie, zdecydowanie najkrótszym. Wszedł na plac w 88. minucie i już po niespełna 2 minutach skakał z radości.

Pierwszą bramkę w Stali zdobył Amine Naifi, który przyłożył z kilkunastu metrów na krótki słupek, pod „okienko", i zaskoczył Banasika. Warto dodać, że to wstrzeleniu piłki w pole bramkowe przez Francuza Wolski zaliczył samobója. Aleksander Buksa trafił z okolic 16 metra, imponując przed uderzeniem dynamiką i kontrolą nad piłką.

-Pierwsze wrażenie jest takie, że wynik łatwiejszy niż sama gra. Przeciwnik w momencie, gdy wynik był niższy, cały czas starał się doprowadzić do strzelenia bramki. Tym bardziej cenna to wygrana - komentował Marek Zub, coach Stali.

STAL RZESZÓW - POLONIA BYTOM 4:0 (1:0)
Bramki: 1:0 Wolski samobójcza 26, 2:0 Buksa 57, 3:0 Naifi 85, 4:0 Wiśniowski 90.

Stal: Kozioł - Thiede, Krasowskij, Kaczor , Rittmuller - Listkowski (70. Pukała), Leniart (88. Machura), Goss , Brzęk (77. Madej), Naifi (88. Wiśniowski) - Buksa (77. Salamon). Trener: Marek Zub.
Polonia: Banasik - Szymusik, Krzyżak , Szymański, Wolski (70. Wzięch) - Łabojko (83. Arak) - Pena (62. Stefański), Andrzejczak, Mioć (62. Kądziołka), Zieliński - Rumin (70. Wojtyra). Trener: Konrad Gerega.
Sędziował: Kawałko (Wyszowate). **Widzów**: 2047.

Inne wyniki: **Polonia Warszawa - Stal Mielec 1:1 (1:1)** Durmuş 25 - Wyparło 45, **Chrobry Głogów - Puszcza Niepołomice 0:2 (0:1)** Bartolewski 35 (s), Gjoni 74 (k), **Lechia Gdańsk - Odra Opole 2:1 (1:1)** Blănuță 45, Dodaj 90 - Mijušković 2, **Miedź Legnica - ŁKS Łódź 1:1 (0:0)** Olewiński 90 - Piasecki 59, **Pogoń Grodzisk M. - Arka Gdynia 2:3 (0:1)** Majewski 75, 87 - Dembek 32 (s), Lipkowski 57, Kocyła 76, **Ruch Chorzów - Warta Poznań 1:2 (1:1)** Szczepan 4 - Kusztal 24, Kendzia 77, **Unia Skierniewice - Pogoń Siedlce 0:0. Mecz** Podbeskidzie Bielsko-Biała - Bruk-Bet Termalica Nieciecza **na gol24.pl.** Stal Rzeszów zajmuje 11., a Stal Mielec 13. lokatę. Nasze ekipy dzielą odpowiednio jeden i dwa punkty od szóstki. ©℗

KOSZYKÓWKA | PZKOSZ 1 LIGA MĘŻCZYZN

Miasto Szkła grało u lidera i nie sprawiło sensacji. Nowy trener zaliczył trudny debiut

Sebastian Czech

W przypadku koszykarzy Miasta Szkła zasada nowej miotły nie zadziałała w niedzielę. Trener Sandis Buśkevics, który objął ekipę krośnian na początku ubiegłego tygodnia, na razie nie odmienił zespołu. Inna rzecz, że musiał debiutować w hali niepokonanego lidera tabeli.

Przypomnijmy, że po porażce w poprzedniej kolejce z Notecią Inowrocław do dymisji podał się dotychczasowy szkoleniowiec krośnian, Robert Witka, a zastąpił go Łotysz, Sandis Buśkevics, który poprowadzi Szklany Team wraz z drugim trenerem, Kamilem Piechuckim. Przed nowym duetem terminarz rozgrywek zawiesił poprzeczkę wysoko, wszak Miasto Szkła udawało się na mecz do Leszna, mierzyć się z tamtejszą Polonią, liderem rozgrywek, a jednocześnie ekipą dotąd niepokonaną. Zgodnie z przewidywaniami gospodarze potwierdzili wysoką formę oraz aspiracje na obecny sezon, nie dając za bardzo pograć przyjezdnym.

Miejscowi prowadzili od samego początku (3:0, 8:3, 25:12), kontrolując w stu procentach przebieg wydarzeń na parkiecie. W drugiej kwarcie podwyższyli prowadzenie na kilkanaście punktów, uniemożliwiając krośnianom nawiązanie wyrównanej walki. Po trzeciej odsłonie Zdrovo Polonia wygrywała już 66:45, co w zasadzie przesądzało o losach spotkania. Jedynie w końcówce potyczki Miasto Szkła celnie porzucało, zmniejszając rozmiary porażki.

Przed nowym sztabem szkoleniowym zatem sporo wyzwań. Sprowadzić drużynę na zwycięską ścieżkę na pewno nie będzie łatwo, a czasu na wdrażanie programu naprawczego też nie ma za wiele. Każda kolejna przegrana bowiem skomplikuje Miastu Szkła jeszcze bardziej sytuację w pierwszoligowej tabeli.

W następnej, 11. kolejce, Szklany Team ponownie wystąpi w obcej hali, ale rywal będzie już z innej półki - krośnianie skrzyżują rękawice z WKK Hotel Active Wrocław, które z dziesięciu meczów wygrało pięć. Bilans naszej ekipy to wciąż 2-8. Mecz zostanie rozegrany już w piątek (g. 17).

Wolny weekend będzie mieć OPTeam Resovia, która mecz z Weegree AZS Politechniką Opolską rozegrała awansem (94:83), za to w sobotę do swej hali zaprasza Solvera Sokół. Łańcucianie zmierzą się z Datzzy Kotwicą Portem Kołobrzeg (g. 18).

ZDROVO POLONIA 1912 LESZNO - MIASTO SZKŁA KROSNO 77:59 (26:17, 22:18, 18:10, 11:14)

Zdrovo Polonia 1912: Fofana 11 (1x3), Mitchell 4, Dzierżak 5 (1x3), Ryżek 8 (2x3), Bogucki 21 (3x3) oraz Najder 1, Sitnik 8 (1x3), Kankowski 12 (1x3), Świerczyk 0, Łałak 7 (1x3). Trener Maciej Dudzik.
Miasto Szkła: Murray 10 (1x3), Sade 13 (3x3), Struski 9 (3x3), Pawlak 9 (1x3), Chodukiewicz 2 oraz Durski 5 (1x3), Jankowski 4, Kemp 5, Chrabota 2. Trener Sandis Buśkevics.
Widzów 1200. ©℗



FOT. MIASTO SZKŁA KROSNO/FACEBOOK

Mecz w Lesznie okazał się jednak dla krośnian „Misją: niemożliwe". Na zdjęciu w akcji Michał Jankowski, obok Karol Kankowski z Polonii

ŻUŻEL | METALKAS 2. EKSTRALIGA

Stanisław Burza w Wilkach. Czuł się nieco zestresowany

Marek Bluj

20 listopada w Regionalnym Centrum Kultur Pogranicza odbyła się oficjalna prezentacja Cellfast Wilków Krosno na sezon 2027 wMetalkas 2. Ekstralidze. Przedstawiono zawodników i sztab szkoleniowy. - Na co nas stać? Myślę, że na bardzo dobry wynik - powiedział Mateusz Szczepaniak.

Na scenie pojawili się zawodnicy znani krośnieńskiej publiczności oraz nowe twarze w drużynie. Do Cellfast Wilków dołączyli m.in. Benjamin Basso i Leon Flint, który będzie występował na pozycji U24. Oficjalnie zaprezentowano również Stanisława Burzę, nowego trenera grup młodzieżowych, który po latach wraca do krośnieńskiego klubu, tym razem w roli trenera młodzieży, także Akademii ORLEN Cellfast Wilki Krosno. Szkoleniowiec, który startował z plastronem Wilka w sezonie 2018, przyznał, że występ przed miejscową publicznością był dla niego emocjonującym doświadczeniem. – Muszę przyznać, że czułem się nieco zestresowany. W Krośnie spędziłem nieco czasu, startując jakiś czas temu jeszcze jako zawodnik. Zmieniło się tu bardzo dużo. Życzę wszystkim w nadchodzącym nowym sezonie dużo emocji. Oby ta współpraca nam się dobrze układała - mówił Burza, który obejmujeobejmuje grupę zawodników mających już doświadczeniena żużlowych torach. Będzie wspierał ich dalszy rozwój. ©℗

eprasa.pl dde9b08841