

# ZWŁOKI w jeziorze Klucz

- STR. 3

# SMLW przynosi zyski

- STR. 5

TYGODNIK LOKALNY



4,50 zł  
W TYM 5% VAT



9 1771426165026 19  
NR **19** (1875)  
5 - 11 MAJA 2026  
ISSN 1426-6504

JABŁONNA  
LEGIONOWO  
NIEPORĘT  
SEROCK  
WIELISZEW

# 36 lat M A Z O W I E C K I E tołowo C O T Y D Z I E Ń O D 5 M A J A 1 9 9 0 R O K U

PROFESJONALNE

• NISZCZENIE  
• UTYLIZACJA  
DOKUMENTÓW  
PRZYJEŹDZAMY  
PO DOKUMENTY

VICTORIA  
-RECYCLING

Tel. 604 913 993

KRÓTKO I NA TEMAT  
Pudrowane wały  
przeciwpowodziowe

- STR. 2

KOMENTARZ  
DO CODZIENNOŚCI  
Śmieciowa  
hipokryzja radnych

- STR. 2

POWIAT  
Wracają autobusy  
linii 7 P

- STR. 2

LEGIONOWO  
Ucieczka na dwóch  
kółkach

- STR. 2

POWIAT  
Skarga na starostę

- STR. 2

SEROCK  
4 mln zł  
na inwestycje

- STR. 5

LEGIONOWO  
Obchody Święta  
3 Maja

- STR. 14

SPORT  
Złoto z Orlando

- STR. 16

SPORT  
Unihokej w arenie  
Legionowo

- STR. 16

# nie będzie PODWYŻKI OPŁAT

Zgodnie z przepisami, system gospodarowania odpadami powinien finansować się z wpłat mieszkańców. Brak podwyżki opłat oznacza, że istniejący deficyt będzie musiał być pokryty z dochodów miasta, np. z podwyżki podatków.

CZYTAJ NA STRONIE 3

# PRZEŁOM ws. wału przeciwpowodziowego?

- STR. 3

REKLAMA

**WAŻNIA!!!** Wiadomość dla gospodarzy, rolników,  
nabywców działek budowlanych

RÓŻDŻKAŻ RADIESTETA tel. 503803803 Artur

Oferuje usługę poszukiwania miejsca  
pod ODWIERT STUDNI

z określeniem głębokości, wydajności i czystości źródła  
wody. Sprawdza również działki, mieszkania i domy

pod kontem promieniowania żył wodnych  
z określeniem mocy promieniowania.

WYKONAWCA ODWIERTU STUDNI

EXPRESS WIERT tel. 515854576 - Paweł

DYSPONUJEMY REFERENCJAMI Z WYKONANYCH ZADAŃ

Skosztuj historii naszego miasta...

RESTAURACJA  
LEGIONOWSKA  
www.legionowska.pl  
505-360-809

INTER  
CARS  
Filia Legionowo  
ul. Zegrzyńska 4  
tel.: 22 767 53 80  
tel.: 22 767 53 89  
INTERCARS.COM.PL

AUTO NAPRAWA  
• MECHANIKA • GEOMETRIA • CZĘŚCI  
• WYWAŻANIE KÓŁ • KLIMATYZACJA  
Adam Szczykowski  
05-110 JABŁONNA ul. WYGONOWA 1  
pn. - pt.: 8.00 - 17.00  
605 94 91 91  
022 782 49 10

Jabłonna  
ul. Szarych Szeregów 4/6  
MK DETAILING 780 083 957  
A SPA DAY FOR YOUR CAR  
e-mail: maciek@kozera.pl  
facebook.com/MKDetailing93



### KRÓTKO I NA TEMAT...

## Wały przeciwpowodziowe - przełom czy pudrowanie rzeczywistości?

Na radzie powiatu legionowskiego ogłoszono przełom ws. modernizacji wałów przeciwpowodziowych, na odcinku Jabłonna – Nowy Dwór Mazowiecki, chroniących mieszkańców powiatu od Wisły. Przewodniczący rady przeczytał bowiem list od naszego ministra i posła, z którego wynika, że NSA uchylił niekorzystny dla tej inwestycji wyrok i przekazał sprawę do ponownego rozpatrzenia.

Wydawałoby się więc, że mamy sukces, bo zakończyły się trwające już od kilku lat urzędowo-sądowe przepychanki i doszło do przełamania impasu. Nic jednak bardziej mylnego. Dla tych, którzy nie znają sądowych procedur należy wyjaśnić, że niewiele w tej sprawie się zmieniło. Uchylenie wyroku oznacza jedynie, iż sprawa będzie musiała być ponownie rozpatrywana, a jej wynik, czyli wyrok, w dalszym ciągu pozostaje niewiadomą. Jedno jest za to pewne, procedury przygotowania dokumentacji modernizacji wałów przeciwpowodziowych potrwać dalszych kilka lat.

Dlatego lisu ministra nie nazwałbym przełomowym, ale raczej listem ku pokrzepieniu serc, z wezwaniem do wytrwałości i nie upadania na duchu...

**Paweł Szyling**

### KOMENTARZ DO CODZIENNOŚCI

## ŚMIECIOWA

### hipokryzja radnych

Większość legionowskich radnych zagłosowała przeciwko 10 % podwyżce opłat za odbiór i wywóz śmieci, pomimo że ostatnia taka podwyżka była 7 lat temu. Generalnie należałoby przyklasnąć takiej inicjatywie i stawianiu w obronie portfeli mieszkańców. Są jednak dwa „ale”.

Po pierwsze może dziwić, że ci sami radni: Ryszard Brański, Marta Budzyńska, Paweł Głazewski, Anna Łaniewska, Mirosław Pachulski oraz Andrzej Piętka, prezentowali kilka lat temu zupełnie inną postawę. Wówczas ochoczo wyciągali ręce za blisko 300% podwyżką opłat, z 10 zł na 28 zł. Teraz natomiast nie godzą się na 3 zł podwyżkę, z 28 zł na 31 zł. Może to dziwić i świadczy o tym, że za wszelką cenę chcą zaskodzić budżetowi i obecnym władzom miasta.

Po drugie, trzeba powiedzieć, że pomimo braku uchwalenia podwyżki opłat, mieszkańcy i tak w jakiś sposób zapłacą za wzrost kosztów wywozu śmieci. Obecne przepisy nakazują bowiem, aby system odbioru odpadów finansował się z wpłat mieszkańców. W przypadku Legionowa system ten się jednak nie bilansuje, deficyt w kosztach wynosi już 1,7 mln zł. Dlatego miasto będzie musiało do tego systemu dopłacać z budżetu czyli z podatków opłacanych przez mieszkańców.

A więc okazuje się, że dobrzy „wujkowie i wujenki” tylko udają, że stoją po stronie mieszkańców. A w rzeczywistości chcą tylko zaskarbić sobie przychylność wyborców. Tylko czy w tej sytuacji, aby naprawdę na nią zasługują?

**Zbyszek Małecki**

### SPROSTOWANIE

W poprzednim numerze tygodnika (TiO nr 18/2026 z 28 kwietnia 2026 r.) w tekście pt. „Marszałkini Brzezińskiej nie po drodze z Legionowem?” znalazły się nieprawdziwe informacje. Napisaliśmy, że wśród obdarowanych ponad 50 miejscowości, pieniędzmi dla straży pożarnych na remonty strażnic, dla seniorów oraz dla lokalnych centrów integracyjnych zabrakło Legionowa. Tymczasem z zamieszczonej grafiki wynikało, że kwotą 40 tys. zł została obdarowana JRS Legionowo.

Za pomyłkę przepraszamy.  
Redakcja Tygodnika Mazowieckie To i Owo

### POWIAT PRZYWRACA LINIĘ 7 P

# OBJAZDY ZOSTAJĄ, zmiany już obowiązują

**Komunikacja powiatowa w powiecie legionowskim wchodzi w kolejny etap korekt. Od początku maja pasażerowie muszą uwzględnić zarówno zmiany nazw linii, jak i rozkładów jazdy. Kluczowe decyzje wynikają z trwających prac drogowych**

Od 4 maja 2026r. w Legionowo przywrócono funkcjonowanie powiatowej linii 7 P, która zastępuje dotychczasową linię 7P1. Zmiana ma charakter formalny, ponieważ autobusy nadal kursują według dotychczasowego rozkładu, obowiązującego dla linii 7P1.

Utrzymanie trasy objazdowej wynika z trwającej przebudowy Droga krajowa nr 61 oraz zamknięcia wjazdu w kierunku Wieliszewa w Zegrzu Południowym. W związku z tym autobusy linii 7 P nadal kursują zmienioną trasą. Jedyną istotną nowością jest wprowadzenie dodatkowego kursu porannego o 4.25 z Serocka w kierunku Legionowa.

Z przekazanych informacji wynika, że od czerwca planowany jest powrót linii 7 P na stałą trasę. Wraz z tym mają zostać wdrożone kolejne zmiany, obejmujące przede



wszystkim zwiększenie liczby kursów.

Równoległe wprowadzono korektę na linii 11 P. Popołudniowy kurs z Serocka w kierunku Legionowa został przesunięty z godziny 3.30 po poł.

na 3.45 po poł., co ma zapobiec sytuacji, w której autobusy linii 10 P i 11 P kursują bezpośrednio jeden po drugim. Dodatkowo zmieniono numerację przystanku końcowego tej linii w Legionowie.

Aktualny rozkład jazdy linii 7 P obowiązujący od 4-V-2026r. został udostępniony w formie pliku .pdf na stronie powiatowej.

pk

### BRAK PUBLIKACJI KONTROLI POTWIERDZONY UCHWAŁĄ

## Rada uznaje skargę

**Decyzja zapadła po formalnym rozpatrzeniu sprawy. Skarga dotycząca działania organu powiatu została uznana za zasadną. Sprawa dotyczyła dostępu do informacji publicznej i obowiązków publikacyjnych**

27 kwietnia 2026r. Rada Powiatu w Legionowo podjęła uchwałę nr 151/XXIII/2026 w sprawie skargi na działalność Starosty Legionowskiego. Skarga, złożona 7 marca, dotyczyła braku publikacji w Biuletynie Informacji Publicznej wyników kontroli oznakowania dróg powiatowych i gminnych.

Rada uznała skargę za zasadną. W uzasadnieniu wskazano, że zgodnie z ustawą

o dostępie do informacji publicznej, informacja o działalności organów publicznych – w tym dokumentacja przebiegu i efektów kontroli, wystąpienia, stanowiska, wnioski i opinie – podlega udostępnieniu, w szczególności poprzez publikację w Biuletynie Informacji Publicznej.

Komisja Skarg, Wniosków i Petycji rozpatrzyła sprawę podczas posiedzenia 14-IV-2026r. i również



uznała skargę za zasadną. W toku analizy podkreślono, że brak publikacji wyników kontroli w BIP nie oznacza całkowitego braku dostępu do informacji, ponieważ mogą być one udostępniane na wniosek. Jednocześnie zaznaczono, że taki tryb nie

stanowi rozwiązania modelowego z punktu widzenia ustawodawcy.

Uchwała stanowi także, że wykonanie jej powierzono Przewodniczącemu Rady Powiatu w Legionowie, a sama decyzja wchodzi w życie z dniem podjęcia.

pk

## Ucieczka na dwóch kółkach

**Policjanci z legionowskiej drogowki zatrzymali 27-latkę, który nie zamierzał podporządkować się kontroli. Mężczyzna próbował umknąć rowerem, a powodem jego paniki nie był jedynie techniczny stan jednoślada. W kieszeni ukrywał narkotyki**

Do zdarzenia doszło 24 kwietnia 2026 r. tuż przed wieczorem w Zegrzu

Południowym. Funkcjonariusze Wydziału Ruchu Drogowego Komendy Powiatowej Policji w Legionowie podjęli próbę zatrzymania do kontroli mężczyzny poruszającego się na rowerze. Mimo wyraźnych sygnałów świetlnych i dźwiękowych nakazujących zatrzymanie rowerzysta zignorował polecenia i zaczął uciekać. Pościg nie trwał długo – po kilkuset metrach policjanci skutecznie udaremnił dalszą ucieczkę.



Redakcja: Paweł Kozera - Redaktor Naczelny.

Współpraca: Olga Gajda, Sławomir Jakubczak, Antoni Kawczyński, Piotr Korycki, Karol Krawczyk, Piotr Kucza, Paweł Szyling, Jadwiga Wołynik. Adres: 05-120 Legionowo, ul. Rynek 2; tel.: 22 784 92 00, 22 784 92 01; e-mail: toiowo@tio.com.pl.

Biuro ogłoszeń: 05-120 Legionowo, ul. Rynek 2; tel.: 22 784 22 22, 22 774 13 31; fax: 22 784 99 70; e-mail: reklama@tio.com.pl. Ogłoszenia i reklamy nie stanowią materiału pochodzącego od wydawcy.

Prenumerata realizowana przez RUCH S.A.: zamówienia na prenumeratę w wersji papierowej i na e-wydania można składać na stronie www.prenumerata.ruch.com.pl. Pytania prosimy kierować na adres e-mail: prenumerata@ruch.com.pl lub kontaktując się z infolinią pod numerem 22 693 70 00, w dni robocze w godzinach 7:00 – 17:00, koszt połączenia wg taryfy operatora.

Druk: Polska Press Łódź.

Wydawca: Agencja TIO Paweł Kozera, e-mail: agencja@tio.com.pl. Nakład poniżej 15.000 egz.



## MAZOWIECKA KRONIKA KRYMINALNA

## PUŁTUSKI.

Podsumowali  
długi weekend

Weekend majowy to czas odpoczynku i wyjazdów. O bezpieczeństwo na drogach dbali policjanci. Funkcjonariusze podejmowali liczne kontrole drogowe, by każdy urlopowicz mógł spokojnie wrócić do domu. Policjanci kładli duży nacisk na przestrzeganie ograniczeń prędkości. Sukcesywnie sprawdzali trzeźwość kierowców oraz stan techniczny pojazdów.

Ruch na drogach był wyraźnie większy. Od czwartku 30 kwietnia do niedzieli 3 maja doszło do 4 kolizji i 1 wypadku. Zdarzenie miało miejsce w Glinicach, gm. Winnica. 39-letni kierowca BMW, mając w organizmie blisko 2 promile alkoholu, pomimo decyzji administracyjnej właściwego organu o cofnięciu uprawnień do kierowania pojazdami, podczas nieprawidłowego wyprzedzania, na prostym odcinku drogi, zjechał na pobocze i doprowadził do dachowania pojazdu. W wyniku zdarzenia 39-letnia pasażerka doznała obrażeń i została przewieziona do szpitala.

Ponadto policjanci zatrzymali 2 kierowców, którzy wsiadli za kierownicę w stanie nietrzeźwości, ze stężeniem alkoholu we krwi bliskim wartości 2 promile oraz 1 rowerzystę, który kierował jednośladem mając 3 promile.

W trakcie długiego weekendu skontrolowanych zostało 30 motocyklistów. Funkcjonariusze wobec jednego skierowali wniosek do sądu za jazdę bez uprawnień oraz na jednego nałożyli mandat karny za przekroczenie dozwolonej prędkości. Nie było zastrzeżeń co do stanu trzeźwości kierujących ani stanu technicznego pojazdów.

Kontroli poddawani byli również miłośnicy hulajnóg. W tej grupie policjanci ujawnili nieprawidłowość związaną z jazdą po jezdni, co przy weekendowym wzmożonym ruchu pojazdów było sytuacją dodatkowo niebezpieczną. Użytkownik został ukarany mandatem karnym.

Funkcjonariusze prowadzili kontrole zwłaszcza w miejscach występowania zagrożeń bezpieczeństwa w ruchu drogowym, w tym w szczególności na drogach krajowych. Zatrzymali również kierującego, który poruszał się z prędkością większą o 50 km/h w obszarze zabudowanym niż dozwolona. W myśl nowych przepisów policjanci zatrzymali kierującemu prawo jazdy na najbliższe 3 miesiące. Mężczyzna będzie też musiał zapłacić kilkuset złotych mandat, a na jego konto, za popełnienie wykroczenia, trafi 13 punktów karnych

Policjanci sprawdzali również stan techniczny pojazdów i zwracali uwagę na prawidłowe przewożenie pasażerów. Wszystkie te intensywne działania miały na celu zadbać o to, aby majówka przebiegała bezpiecznie i zakończyła się spokojnym powrotem do domu dla każdego urlopowicza.

## LEGIONOWO.

Zatrzymali  
poszukiwanego  
38-latkę

Policjanci z Wydziału Kryminalnego Komendy Powiatowej Policji w Legionowie zatrzymali 38-letniego. Mężczyzna był poszukiwany przez wymiar sprawiedliwości do odbycia kary pozbawienia wolności za złamanie zakazu sądowego. Zgodnie z nakazem doprowadzenia, trafił już do aresztu śledczego.

Do zatrzymania doszło 29 kwietnia 2026 roku około godziny 9:30 w Jabłonninie na ulicy Modlińskiej. Funkcjonariusze z legionowskiego Wydziału Kryminalnego, realizując czynności służbowe, podjęli interwencję wobec 38-letniego mieszkańca Legionowa. Po sprawdzeniu w policyjnych systemach informatycznych potwierdziło się, że mężczyzna jest osobą poszukiwaną. Podstawą zatrzymania był nakaz doprowadzenia wydany przez Sąd Rejonowy w Legionowie. Mężczyzna miał do odbycia karę 8 miesięcy pozbawienia wolności za przestępstwo z art. 244 Kodeksu karnego, dotyczące nieostanowienia się do orzeczonej przez sąd środków karnych. Dodatkowo mieszkaniec Legionowa figurował w systemach jako osoba poszukiwana przez

Prokuraturę Rejonową w Legionowie w celu ustalenia miejsca pobytu do celów prawnych. Zgodnie z procedurą, zatrzymany 38-latek został przewieziony do Aresztu Śledczego, gdzie odbędzie zasądzoną karę więzienia.

## POMIECHÓWEK.

## Ukrywał się i wpadł...

21-letni mieszkaniec gminy Pomiechówek, poszukiwany na podstawie nakazu doprowadzenia, został zatrzymany przez policjantów z miejscowego komisariatu. Mężczyzna ukrywał przed wymiarem sprawiedliwości. Został zatrzymany przez mundurowych, gdy przyjechał w odwiedziny, w rodzinne strony.

Funkcjonariusze, uzyskawszy informację o planowanym przyjeździe mężczyzny, udali się pod wcześniej ustalony adres w Pomiechówku. Na miejscu mundurowi zastali 21-latkę, poszukiwanego na podstawie nakazu doprowadzenia wydanego przez Sąd Rejonowy w Nowym Dworze Mazowieckim za przestępstwo z art. 288 kk. Mężczyzna został zatrzymany. Jeszcze tego samego dnia został doprowadzony do jednostki penitencjarnej.

## SEROCK.

19 punktów karnych,  
8200 mandatu za  
210km/h na liczniku

Kompletnym brakiem odpowiedzialności wykazał się 20-letni mieszkaniec gminy Serock, którego brawurową jazdą przewalili funkcjonariusze z Wydziału Ruchu Drogowego. Młody kierowca BMW pędził drogą z prędkością 210 km/h. Za szereg wykroczeń, w tym jazdę w warunkach recydywy, został ukarany mandatami na łączną kwotę 8200 złotych.

Skrajną nieodpowiedzialnością wykazał się 20-letni mieszkaniec gminy Serock, zatrzymany przez policjantów legionowskiego ruchu drogowego. Funkcjonariusze w nieoznakowanym radiowozie z wideorejestratorem namierzili kierowcę BMW, gdy pędził z prędkością aż 210 km/h. To jednak nie koniec długiej listy przewinień młodego mężczyzny. Za przekroczenie prędkości w warunkach tzw. recydywy stawka mandatu została podwojona. Dodatkowo policjanci ukarali go za niesygnalizowanie zmiany pasa ruchu oraz zły stan techniczny pojazdu, co poskutkowało zatrzymaniem dowodu rejestracyjnego. Finał tej brawurowej jazdy okazał się wyjątkowo kosztowny: łączna suma mandatów wyniosła 8200 złotych, a na konto 20-latkę wpłynęło 19 punktów za naruszenie przepisów ruchu drogowego.

## POMIECHÓWEK.

Zatrzymali podejrzaną  
o kradzież dziecięcego  
roweru

Funkcjonariusze Komisariatu Policji w Pomiechówku, prowadząc czynności w sprawie zdarzenia z początku kwietnia, zatrzymali 22-letnią kobietę podejrzaną o kradzież dziecięcego roweru z klatki schodowej jednego z bloków na terenie miejscowości Pomiechówek. Kobieta przyznała się do zarzucanego jej czynu.

15 kwietnia 2026 roku do pomiechowskiego Komisariatu Policji wpłynęło zawiadomienie o kradzieży roweru dziecięcego. Pokrzywdzona oszacowała wartość skradzionego mienia na kwotę przekraczającą 800 zł. Jeszcze przed zgłoszeniem sprawy na policję opublikowała w mediach społecznościowych zdjęcie roweru z prośbą o pomoc w jego odnalezieniu.

W toku prowadzonych czynności ustalono, że tego samego dnia kobieta jadąca na skradzionym rowerze była widziana przez świadków na drodze w kierunku Nasielska. Gdy zwrócono jej uwagę i zapytano o pochodzenie roweru, uciekła z nim do lasu. Na podstawie zebranych informacji policjanci ustalili wizerunek oraz rysopis sprawczyni.

Dzięki szybkim i skutecznym działaniom funkcjonariuszy, w krótkim czasie od zgłoszenia doszło do zatrzymania podejrzaney. Okazała się nią 22-letnia mieszkanka sąsiedniego powiatu. Kobieta, chcąc uniknąć

odpowiedzialności, próbowała zmienić swój wygląd, farbując włosy na ciemny kolor. Nie zmyliło to jednak policjantów. Zatrzymana była wyraźnie zaskoczona wizytą mundurowych, przypuszczalnie licząc na to, że zostanie nierozpoznana. Dodatkowo podejrzana wskazała miejsca ukrycia skradzionej rzeczy. Funkcjonariusze odnaleźli tam rower należący do pokrzywdzonej. Kobieta została zatrzymana i przesłuchana. Usłyszała zarzut kradzieży z art. 278 § 1 Kodeksu karnego, do którego się przyznała. Za popełnione przestępstwo grozi jej kara do 5 lat pozbawienia wolności. Postępowanie prowadzi Komisariat Policji w Pomiechówku pod nadzorem nowodworskiej prokuratury.

PUŁTUSKI. Zatrzymali  
3 poszukiwanych  
listem gończym

Trzy zrealizowane listy gończe w ciągu ostatnich dni, to efekt intensywnej pracy operacyjnej oraz działań prowadzonych przez policjantów w terenie. Funkcjonariusze zatrzymywali poszukiwanych w Markach, Kielcach i Warszawie.

Pierwsza realizacja dotyczyła 55-latkę poszukiwanego listem gończym za wykroczenia skarbowe, oszustwa i przestępstwo uchylania się od obowiązku alimentacji. Ponadto mężczyzna poszukiwany był do ustalenia miejsca pobytu. Z ustaleń kryminalnych wynikało, że ukrywa się w Markach. Tam też został zatrzymany, a następnie przewieziony do jednostki Policji. Po wykonaniu niezbędnych czynności trafił do pomieszczenia dla osób zatrzymanych. Zgodnie z decyzją sądu, ponad rok spędzi w zakładzie karnym.

Efektom wzmożonych i konsekwentnych ustaleń prowadzonych przez policjantów pionu kryminalnego było zatrzymanie kolejnego poszukiwanego. 27.04 funkcjonariusze pojawili się w Kielcach. Tam zatrzymali 30-letniego poszukiwanego, wobec którego sąd zastosował tymczasowy kilkumiesięczny areszt, m.in. za naruszenie nietykalności cielesnej funkcjonariusza i znieważenie.

Trzecia realizacja miała miejsce we wtorek (28.04). Funkcjonariusze pojechali do Warszawy. Zatrzymali 43-latkę, który był poszukiwany w związku z wyrokami za niestosowanie się do zakazów sądowych związanych z kierowaniem pojazdami w stanie nietrzeźwości. Mężczyzna ma do odbycia karę blisko 7 lat pozbawienia wolności. Ponadto funkcjonariusze znaleźli przy nim marihuane.

Przypominamy, że ukrywanie osoby poszukiwanej listem gończym lub pomaganie jej w ucieczce jest przestępstwem. Apelujemy o przekazywanie informacji o miejscu pobytu takich osób, przypominając o surowych konsekwencjach prawnych za ich wspieranie – za to grozi kara pozbawienia wolności do lat 5.

LEGIONOWO. Zarzuty  
za kradzież sklepowe  
- 4 zatrzymanych

Policjanci z Wydziału Kryminalnego Komendy Powiatowej Policji w Legionowie w ostatnich dniach zatrzymali cztery osoby podejrzane o kradzież w lokalnych sklepach. Zarzuty usłyszały dwie kobiety, które okradły drogerię, oraz dwóch mężczyzn odpowiedzialnych za serię kradzieży w jednym z marketów. Wszystkim zatrzymanym grozi teraz kara do 5 lat pozbawienia wolności.

Dzięki intensywnej pracy oraz doskonałemu rozpoznaniu, kryminalni z Komendy Powiatowej Policji w Legionowie zatrzymali osoby podejrzane o liczne kradzieże sklepowe.

W niedzielę, 26 kwietnia, tuż przed godziną 13:00 na terenie powiatu pułtuskiego, legionowscy kryminalni zatrzymali dwie 26-latkę. Kobiety były poszukiwane w związku z kradzieżami, do których doszło w marcu w jednej z legionowskich drogerii. Działając wspólnie i w porozumieniu, dwukrotnie wyniosły asortyment, nie płacąc za niego. Właściciel oszacował straty na ponad 1 tys. złotych.

Kolejne zatrzymania miały miejsce w poniedziałek, 27 kwietnia, na terenie Legionowa. W ręce mundurowych wpadli dwaj mieszkańcy miasta w wieku 21 i 22 lat. Z ustaleń wynika, że mężczyźni w połowie stycznia regularnie okradali market spożywczy. Wykorzystując tę samą metodę, wynosili różnego rodzaju artykuły. Łączna wartość strat wyniosła blisko 900 złotych.

**PROFESJONALNE  
NISZCZENIE  
I UTYLIZACJA  
DOKUMENTÓW  
PRZYJEŹDZAMY PO DOKUMENTY  
VICTORIA-RECYCLING  
Tel. 604 913 993**

Wszystkie cztery zatrzymane osoby usłyszały już zarzuty. Czynności w tych sprawach prowadzone są pod nadzorem Prokuratury Rejonowej w Legionowie. Zgodnie z kodeksem karnym, za kradzież cudzej rzeczy grozi kara pozbawienia wolności od 3 miesięcy do 5 lat. O losie podejrzanych zdecyduje sąd.

NASIELSK. Ukrywał się  
na terenie Pułtuska

Funkcjonariusze z Komisariatu Policji w Nasielsku ustalili miejsce pobytu 50-letniego mieszkańca gminy Nasielsk, który unikał odpowiedzialności karnej. Mężczyzna był poszukiwany na podstawie nakazu doprowadzenia. Został zatrzymany na terenie powiatu pułtuskiego. Jeszcze tego samego dnia trafił do jednostki penitencjarnej.

Po uzyskaniu informacji o miejscu pobytu poszukiwanego, mundurowi niezwłocznie udali się pod ustalony wcześniej adres na terenie powiatu pułtuskiego, gdzie dokonali zatrzymania. Mężczyzna był zaskoczony wizytą funkcjonariuszy i skutecznością ich działań.

Jak ustalono, 50-latek był poszukiwany na podstawie nakazu doprowadzenia wydanego przez Sąd Rejonowy w Pułtusku w związku z przestępstwem uchylania się od obowiązku alimentacyjnego. Najbliższe 150 dni kary mężczyzna spędzi w areszcie.

## LEGIONOWO.

Uciekał z narkotykami  
rowerem, został  
zatrzymany

Policjanci z legionowskiej drogowki zatrzymali 27-latkę, który zignorował sygnały zatrzymania do kontroli i próbował uciec rowerem. Jak się okazało, powodem pościgu nie były tylko braki w wyposażeniu jednoślada, ale przede wszystkim narkotyki ukryte w kieszeni. Mieszkaniec Legionowa został ukarany wysokimi mandatami, a o jego dalszym losie, w związku z posiadaniem marihuany, zdecyduje teraz sąd.

Do zdarzenia doszło w miniony piątek, 24 kwietnia, tuż przed 20.00 w Zegrzu Południowym. Funkcjonariusze Wydziału Ruchu Drogowego Komendy Powiatowej Policji w Legionowie podjęli próbę zatrzymania do kontroli mężczyzny poruszającego się na rowerze. Mimo wyraźnych sygnałów świetlnych i dźwiękowych nakazujących zatrzymanie, rowerzysta zignorował polecenia i zaczął uciekać.

Pościg nie trwał długo – po kilkuset metrach policjanci skutecznie udaremnił dalszą ucieczkę. Zatrzymanym okazał się 27-letni mieszkaniec Legionowa. Choć badanie alkomatem wykazało, że mężczyzna był trzeźwy, szybko wyszedł na jaw powód jego nerwowego zachowania. W trakcie przeszukania funkcjonariusze znaleźli w kieszeni jego spodni plastikowe opakowanie z suszem roślinnym. Tester narkotykowy potwierdził, że zabezpieczona substancja to marihuana.

27-latek został zatrzymany i osadzony w Pomieszczeniu dla Osób Zatrzymanych w Legionowie. Oprócz odpowiedzialności karnej, mężczyzna poniesie surowe konsekwencje finansowe za popełnione wykroczenia drogowe. Za niestosowanie się do poleceń funkcjonariusza, jazdę niesprawnym technicznie pojazdem, poruszanie się wzdłuż po chodniku oraz brak wymaganych świateł, policjanci nałożyli na niego mandaty karne o łącznej kwocie 8 400 złotych.

Obecnie czynności w tej sprawie prowadzone są pod nadzorem Prokuratury Rejonowej w Legionowie. Za posiadanie środków odurzających zgodnie z Ustawą o przeciwdziałaniu narkomanii mężczyźnie grozi kara do 3 lat pozbawienia wolności.

KPP: Legionowo/N.D.Maz./Pułtusk

**LEGIONOWO.** W maju ostateczna decyzja mieszkańców

# Ponad 2,7 mln zł zysku legionowskiej SMLW

Spółdzielnia Mieszkaniowa Lokatorsko-Własnościowa (SMLW) w Legionowie zakończyła 2025 rok z wynikiem finansowym przekraczającym 2,73 mln zł. To ponad czterokrotny wzrost w porównaniu z rokiem poprzednim. O ostatecznym przeznaczeniu tych środków zdecydują członkowie spółdzielni podczas majowych walnych zgromadzeń



Legionowska SMLW od siedmiu lat nieprzerwanie odnotowuje dodatnie wyniki finansowe, na które składają się dochody ze spółdzielczej działalności gospodarczej oraz działalności pozostałej. Po słabszym roku 2024, zamkniętym zyskiem rządu niespełna 622 tys. zł, ubiegły rok przyniósł wyraźne odbicie i zysk na poziomie 2,73 mln zł.

Rada nadzorcza SMLW przygotowała już rekomendacje dotyczące podziału tych funduszy. Wypracowane w 2024 roku 622 tys. zł ma w całości pokryć wydatki eksploatacyjne i koszty utrzymania nieruchomości obciążające mieszkańców. Z kolei zysk za rok 2025 ma zostać podzielony na dwie części:

- 1,2 mln zł zasilą fundusz zasobowy spółdzielni (stanowiący rezerwową „poduszkę finansową” zabezpieczającą stabilność instytucji),
- ponad 1,53 mln zł zostanie do podziału w latach kolejnych (najprawdopodobniej w 2027 roku), z możliwością przeznaczenia m.in. na zbilansowanie opłat lokatorskich.

Rekomendacje rady nadzorczej nie są jednak wiążące. Ostateczny głos w sprawie zatwierdzenia i podziału zysków za lata 2024–2025 będzie należał do członków SMLW. Odpowiednie uchwały zostaną poddane pod głosowanie podczas walnych zgromadzeń, które odbędą się w maju 2026 roku.

Paulina Nowicka

## 96 oficerów wyrusza z Legionowa

Centrum Szkolenia Policji w Legionowie zainaugurowało kolejną edycję szkolenia zawodowego oficerskiego. Przez blisko trzy miesiące 96 funkcjonariuszy będzie przygotowywać się do kierowania ludźmi i podejmowania decyzji w kryzysie. Formuła jest hybrydowa – teoria z domu, egzaminy na miejscu

28 kwietnia 2026 r. w Centrum Szkolenia Policji w Legionowie uroczystie zainaugurowano szkolenie zawodowe oficerskie oznaczone jako SZO-O 1/26. Przedsięwzięcie realizowane jest na podstawie decyzji nr 374 Komendanta Głównego Policji z 25 listopada 2025 r., która określa program tego szkolenia – poinformowała placówka w komunikacie.

Szkolenie potrwa od 28 kwietnia do 23 lipca 2026 r. Bierze w nim udział 96 funkcjonariuszy, którzy w trakcie zajęć zdobywać będą wiedzę i umiejętności niezbędne do pełnienia zadań na stanowiskach oficerskich. Zajęcia prowadzone są w formule hybrydowej – wykłady odbywają

się zdalnie, natomiast ćwiczenia, zaliczenia i egzaminy realizowane są na miejscu w Centrum.

Na szkolenie skierowano policjantów spełniających określone wymagania, między innymi posiadających wykształcenie wyższe magisterskie, odpowiedni staż służby, pozytywną opinię, poświadczenie bezpieczeństwa co najmniej „poufne” oraz kwalifikacje aspiranta. Kandydaci muszą również mieć zapewnione stanowisko wymagające kwalifikacji oficerskich lub już pełnić służbę na takim stanowisku. Celem kursu jest kompleksowe przygotowanie funkcjonariuszy do pełnienia ról kierowniczych, podejmowania decyzji w sytuacjach



kryzysowych oraz rozwijania kompetencji z zakresu prawa zarządzania i bezpieczeństwa publicznego.

Centrum w Legionowie konsekwentnie rozwija swoją infrastrukturę i ofertę dydaktyczną, odpowiadając na potrzeby formacji. Nowoczesne

zaplecze oraz unowocześniane programy szkoleniowe wzmacniają jego pozycję jako jednego z kluczowych ośrodków kształcenia Policji w Polsce. U uruchomienie szkolenia oficerskiego stanowi kolejny krok w tym rozwoju.

pk

**SEROCK.** Przebudowa drogi i modernizację stacji uzdatniania wody

## Blisko 4 mln zł na inwestycje w gminie Serock. Burmistrz podpisał umowy

Burmistrz Miasta i Gminy Serock Artur Borkowski podpisał dwie umowy na wsparcie finansowe kluczowych inwestycji gminnych. Łączna kwota pozyskanych środków to blisko 4 mln zł, które zostaną przeznaczone na modernizację stacji uzdatniania wody w Borowej Górze oraz przebudowę infrastruktury drogowej i sanitarnej w Dosinie

W środę, 29 kwietnia 2026 r., wóldar gminy sfinalizował formalności w siedzibie Wojewody Mazowieckiego oraz w Wojewódzkim Funduszu Ochrony Środowiska i Gospodarki Wodnej (WFOŚiGW). Przyznane fundusze zasilą dwa zadania:

### Modernizacja SUW w Borowej Górze

Na modernizację stacji uzdatniania wody (SUW) w Borowej Górze gmina pozyskała preferencyjną pożyczkę z Wojewódzkiego Funduszu Ochrony Środowiska i Gospodarki Wodnej w wysokości 2 121 350 zł. Całkowity koszt tego zadania wyniesie ponad 2,5 mln zł. Choć przetarg na realizację inwestycji został rozstrzygnięty już w połowie lutego, rozpoczęcie właściwych prac terenowych zaplanowano na jesień 2026 roku.

### Przebudowa ulicy Pięknej w Dosinie

Równolegle rusza projekt przebudowy ulicy Pięknej w Dosinie, na który samorząd otrzymał 1 854 395,71 zł z Rządowego Funduszu Rozwoju Dróg. Kwota ta ma pokryć około 60 proc. kosztów inwestycji, obejmującej położenie nowej nawierzchni asfaltowej, budowę jednostronnego chodnika oraz montaż nowoczesnego oświetlenia. Dodatkowo w ramach tego zadania powstanie sieć kanalizacji sanitarnej w ulicach Pięknej, Nasturcji i Zegrzyńskiej w Skubiance. Obecnie trwa procedura przetargowa mająca wyłonić wykonawcę, który na sfinalizowanie prac będzie miał 5 miesięcy od daty podpisania umowy.

Paulina Nowicka

## JABŁONNA BUDUJE NA AKADEMIJNEJ

### Szkoła już rośnie

Inwestycja, na którą czekali mieszkańcy, weszła w fazę widocznych zmian w terenie. Każdy dzień przynosi kolejne postępy. Gmina Jabłonna realizuje projekt, który ma odpowiedzieć na potrzeby najmłodszych

W Jabłonna przy ul. Akademijnej trwa budowa nowej szkoły podstawowej. Prace prowadzone są na działce o powierzchni ponad 1,2 ha, gdzie powstaje nowoczesny obiekt o funkcji edukacyjnej i społecznej.

Projekt zakłada stworzenie przestrzeni dostosowanej do potrzeb uczniów, zarówno pod względem komfortu, jak i bezpieczeństwa. W budynku przewidziano sale lekcyjne, bibliotekę, świetlicę, stołówkę, salę widowiskową oraz salę sportową. Obiekt ma pełnić nie tylko funkcję szkolną, ale także stać się miejscem spotkań lokalnej społeczności.

Z przekazanych informacji wynika, że inwestycja realizowana jest zgodnie z harmonogramem, a jej postępy są systematycznie widoczne. Gmina zapowiada dalsze informowanie o kolejnych etapach prac.

Dobra woda z Legionowa  
**pwk**  
LEGIONOWO

**Profesjonalne usługi asenizacyjne  
wywozu nieczystości płynnych  
z przydomowych szamb**

- gwarancja jakości
- umowy wymagane prawem
- płacisz tylko za tyle m<sup>3</sup> ile zostało wybrane
- faktury VAT





Samorząd Gminy Pułtusk  
zaprasza na

## II PUŁTUSKI FESTIWAL ROŚLIN OGRODOWYCH

9 MAJA 2026 R.  
Rynek w Pułtusku

**PROGRAM**  
8:00-14:00 Strefa handlowa:  
(Rynek za ratuszem)

- producenci i hodowcy roślin ogrodowych
- akcesoria ogrodowe
- stanowisko pszczelarza

9:00 Uroczyste otwarcie festiwalu  
(Rynek przy fontannie)

10:00 Bezpłatne warsztaty z pszczelarzem  
(Rynek przy fontannie)

13:00 - 14:00 Porady ogrodnicze - ogród w doniczce  
(Rynek przy fontannie)

**Planado:**  
Wymiana roślin - oddaj lub zamień się rośliną  
Strefa reklamowa dla przedsiębiorców  
z branży ogrodniczej - zostaw swoją ulotkę/wizytówkę

**Strefa zabaw dla dzieci**  
**Strefa gastronomiczna**

**Zapisy**  
23 306 72 60

Współorganizatorzy:




## CZYTANKI DLADOROSŁYCH (92)

## KATZENDRECK

Marcelemu obił się o uszy pogląd: „Dom bez kota to nie jest dom”. Szeff Marcelego miał kota, tfu, zabrzmiało to dwuznacznie, powiedzmy zatem: redaktor naczelny „Chirromantki Mazowieckiej” był posiadaczem kota. Jako taki mógł stwierdzić dumnie, iż jego willa w dzielnicy Bukowiec to dom prawdziwy, z kotem w środku. Niestety, zwierzątko schorowane, cierpiące na obstrukcję. Trwa taka stagnacja trzy, cztery dni, aż wreszcie przychodzi moment, gdy zwierzątko puszcza. Zbyt gwałtowne jest to odprężenie, toteż zanim kot zdoła dobiec do kuwety, już jest po wszystkim i domownicy krążą po pokojach co rusz wyczuwając pod stopą coś miękkiego. W rozmowie z Szeffem o naszych braciach mniejszych Marceli wyznaje: „Uwielbiam koty, owszem, na obrazku. Albo sportretowane słowami. Moje ulubione czytadło to *Kota Mruczysława poglądy na życie*. Polecam ci tę powieść Hoffmanna. Jako sympatyk kociego rodu postarałem się, aby na okładce najnowszej książki mego pióra – przyniosę ci ją, jeśli sobie życzysz – pysznił się kot. Wspaniały drapieżnik trzymający w pazurach myszkę... komputerową. A więc kot narysowany, sfotografowany bądź opisany – proszę bardzo. Ale kot żywy? Odpada. Nie chcę mieć kotów z kłopotami ani kłopotów z kotami. Skóra na rękach za bardzo by mi spierzchła od mycia”.

Podczas tego monologu nawiedził Marcelego pomysł co do wieczornej lektury w łóżku. Będzie to Szwejk. Rozdział, w którym krótkowzroczny pułkownik Schröder wodzi palcem po mapie sztabowej nie dostrzegając kocich kupek. Nieświadom, iż ostatniej nocy kot buszował na biurku i ulżył sobie wielokrotnie. Natrafiwszy na miękką substancję Herr Oberst zwraca się do oficerów: „Panie, co to jest?” I słyszy odpowiedź: „Prawdopodobnie kocie gówno, panie pułkowniku”.

Goszcząc w domu Szeffa i jego małżonki Marceli ma okazję zobaczyć z daleka owego kocura z rudą sierścią. Tylko przez moment widzi go łączącego po trawniku. Więcej styczności jest z psami, zwłaszcza z seterem szkockim, towarzyskim, lgnącym do gościa i do... potraw na stole – ta druga skłonność nie zanadto podoba się Marcelemu. Mając do czynienia z miłośnikami zwierząt chce ich wybać: co sądzą o takim zjawisku jak uczłowiczenie czworonogów. Jemu znane jest uczłowiczenie humorystyczne: powieść Hoffmanna, bajki Krasickiego. Ale na serio? Tymczasem przeniknęły do polskiej mowy takie oto neologizmy: psyn, psiecko, psiacierzyństwo. Zdaniem niektórych naszych rodaków niedopuszczalne jest mówienie o psie, że zdechł. On umarł. Psa się „adoptuje”, a nie nabywa. „Co państwo o tym sądzą?” – pyta Marceli małżonków. I z ulgą stwierdza, że nie są fanatykami na punkcie zwierząt,



zachowują umiar. Traktowanie psa jak syna, gadanie o macierzyństwie z tej racji, że się suka oszczeniła, gospodarze uważają za przesadę i dziwactwo. Świrowanie – uzupełnia Marceli.

Marcelemu przypomina się pewien epizod jego stażu małżeńskiego. Zaczyna opowiadać o życiu w pruszkowskim M-3, gdzie czuł się rezydentem i nie miał nic do gadania. Sygnal zapragnął mieć kota, więc jego matka, mimo swej antypatii do mrućków, łatwo uległa kaprysowi jedynaka. „Adopcja” nie uśmiechała się Marcelemu, lecz nikt nie pytał go o zdanie. Rad nierad udał się z urwipółciem pod wskazany w ogłoszeniu adres. Przyniesli kociaka w czarno-białym futerku. „Ładny?” – spytał chłopak. „Sliczny” – rozrzewniła się pani domu, która od razu poczuła się dobrze w roli pańci.

Opowiadanie o Dziūńce, jak ją nazwano przekonawszy się, że kotek jest kotką, Marceli kończy w sposób przewrotny. „Kotka umarła akurat w dniu, kiedyśmy się z telewizji dowiedzieli, że zdechł polityk Żyrynowski”. A.K.

## ROZWIĄŻEMY TWOJE

## PROBLEMY Z SZAMBEM

## KONTENEROWE OCZYSZCZALNIE ŚCIEKÓW - DELTA

Brak osadów ściekowych wymagających utylizacji.

Innowacyjna technologia.

Niskie koszty eksploatacji.

DAGAS sp. z o.o.  
tel. 666 390 939

**ZDROWIE I URODA.****Rzeźbiarz urody i zgrabnej sylwetki**

# Codzienny rytuał, KTÓRY DZIAŁA

**Czasu nie da się zatrzymać, ale można go sprytnie „oszukać”. Skóra z wiekiem traci jędrność, owal twarzy przestaje być tak wyraźny, a pierwsze zmarszczki przypominają o sobie w najmniej oczekiwanych momentach. Dobra wiadomość? Regularna pielęgnacja naprawdę robi różnicę.**

Jednym z najprostszych i najskuteczniejszych sposobów jest masaż. Problem w tym, że nie każdy ma czas lub budżet na regularne wizyty w salonie kosmetycznym. I właśnie tutaj pojawia się rozwiązanie, które mieści się w dłoni – masażer 3D, Twoje domowe SPA dostępne o każdej porze dnia.

**Małe urządzenie, wielkie możliwości**

Masażer 3D to coś więcej niż gadżet – to wielofunkcyjne narzędzie, które łączy w sobie kilka efektów jednocześnie. Działa estetycznie, kosmetycznie, antystresowo, odmładzająco i modelująco.

Już kilkanaście minut dziennie wystarczy, by zauważyć:

- poprawę jędrności skóry,
- delikatny lifting twarzy,
- wygładzenie drobnych zmarszczek,
- rozluźnienie napięć i lepszy sen.

Co ważne, to inwestycja jednorazowa. Bez abonamentów, bez umawiania wizyt – po prostu sięgasz po niego wtedy, gdy masz chwilę dla siebie.

**Dlaczego masaż działa lepiej niż myślisz**

Dotyk ma ogromną moc. Pobudzając skórę i mięśnie, wpływamy nie tylko na wygląd, ale i na procesy zachodzące głębiej – krążenie, dotlenienie tkanek czy metabolizm komórkowy. To właśnie dlatego efekty masażu są widoczne szybciej, niż można się spodziewać.

Regularność sprawia, że skóra „uczy się” napięcia, odzyskuje sprężystość i lepiej reaguje na pielęgnację. To naturalna metoda wspierania urody – bez inwazyjnych zabiegów.

**Sekret tkwi w regularności**

Historia masażu sięga starożytności – korzystano z niego zarówno w Chinach, jak i w Grecji. Według legend nawet Kleopatra nie wyobrażała sobie dnia bez tego rytuału. Dziś nie trzeba królewskiego dworu, by zadbać o siebie równie skutecznie.

Regularny automasaż:

- pobudza krążenie,
- wspiera procesy regeneracyjne skóry,
- pomaga zredukować obrzęki i oznaki zmęczenia.

Efekt? Świeża, promienna cera i bardziej napięte ciało.

**Twarz i ciało – duet idealny**

Masażer działa kompleksowo. Możesz używać go

zarówno do twarzy, jak i całego ciała.

**Dla twarzy:**

- poprawia owal i redukuje drugi podbródek,
- zwiększa elastyczność mięśni,
- wygładza zmarszczki,
- przywraca skórze świeżość i napięcie.

**Dla ciała:**

- wspiera modelowanie sylwetki,
- pomaga w walce z cellulitem,
- poprawia krążenie i metabolizm skóry,
- ujędrnia i wygładza problematyczne obszary.

To trochę jak trening – tylko zamiast siłowni masz kilka minut dziennie i wygodne narzędzie.

**Jak to działa?**

Sekret skuteczności tkwi w konstrukcji. Obracające się rolki chwytają skórę, naśladując ruchy profesjonalnego masażyście. Delikatny ucisk pobudza krążenie, a specjalny kształt urządzenia pozwala dotrzeć nawet do trudno dostępnych miejsc.

Ergonomiczny uchwyt sprawia, że masaż jest wygodny, a kompaktowy rozmiar pozwala zabrać urządzenie wszędzie – do pracy, na wakacje czy pod prysznic. Tak, jest wodoodporny, więc możesz połączyć relaks z kąpielą.

**Mały gadżet, wielka oszczędność**

Regularne wizyty w salonach kosmetycznych potrafią być kosztowne i czasochłonne. Masażer 3D to wygodna alternatywa – zawsze pod ręką, gotowy do użycia, bez konieczności umawiania się i wychodzenia z domu.

To rozwiązanie dla tych, którzy cenią sobie niezależność, komfort i efektywność. Jedno urządzenie, wiele zastosowań i realne efekty – brzmi jak rozsądny wybór.

**Więcej niż pielęgnacja**

Masażer 3D świetnie współpracuje z kosmetykami. Dzięki poprawie krążenia skóra lepiej wchłania składniki aktywne, co zwiększa skuteczność kremów i masek.

Możesz wybrać różne formy masażu:

- głęboki – do modelowania sylwetki,
- delikatny lifting – idealny dla twarzy,
- masaż wspomagający działanie kosmetyków.

**Piękno w Twoich rękach**

Nie potrzeba skomplikowanych zabiegów, by poczuć różnicę. Czasem wystarczy

10–15 minut dziennie i odrobina konsekwencji. Masażer 3D to prosty sposób, by zadbać o siebie – bez pośpiechu, bez presji, za to z widocznymi efektami.

**Niebiańska Doskonałość**



**Jolmed, Legionowo**  
**ul. Krasińskiego 70**  
**tel. 517 841 874**



## PRZYJĘCIA KOMUNIJNE

### OSTATNIE TERMINY NA MAJ 2026

Zapraszamy: tel. 531 093 982; 507 104 572; 535 608 628

e-mail: [info@palacjablonna.pan.pl](mailto:info@palacjablonna.pan.pl)



**Drodzy Uczniowie klas ósmych,**

przed Wami ważny moment w dotychczasowej drodze edukacyjnej – egzamin ósmoklasisty, który podsumowuje lata nauki w szkole podstawowej i otwiera kolejny etap kształcenia. Z tej okazji składamy Wam serdeczne gratulacje wytrwałości, systematyczności oraz zaangażowania, jakie towarzyszyły Wam w minionych latach. Zdobywana wiedza i rozwijane umiejętności stanowią dziś solidny fundament dalszej edukacyjnej drogi.

W imieniu Samorządu Gminy Pultusk dziękujemy za aktywny udział w życiu lokalnej społeczności – za niejednokrotne uświetnianie wydarzeń kulturalnych, zaangażowanie w przygotowywanie programów patriotycznych, a także godne reprezentowanie szkół podczas uroczystości poprzez udział w pocztach sztandarowych. Postawy te stanowią ważny element budowania wspólnoty i pielęgnowania wartości istotnych dla lokalnej tożsamości.

Na nadchodzący czas egzaminów życzymy spokoju, koncentracji oraz wiary we własne możliwości. Niech zdobyta wiedza pozwoli Wam z satysfakcją zmierzyć się z każdym zadaniem, a osiągnięte wyniki staną się źródłem dumy oraz motywacją do dalszego rozwoju.

Niech egzamin ósmoklasisty będzie nie tylko sprawdzianem wiedzy, ale również ważnym krokiem na drodze do świadomego wyboru kolejnej ścieżki edukacyjnej.

Z wyrazami szacunku i najlepszymi życzeniami

Przewodniczący  
Rady Miejskiej w Pultusku  
*Łukasz Skarżyński*  
Łukasz Skarżyński

Burmistrz  
Miasta Pultusk  
*Beata Józwiak*  
Beata Józwiak

Pultusk, 11 maja 2026 r.



Serock \_ Nieporęt \_ Zegrze \_ Wieliszew

# 9. PÓŁMARATON ZEGRZYŃSKI 17 maja 2026

**START:** 9:00 \_ plaża w Serocku

NAJPIĘKNIEJSZA TRASA PÓŁMARATONU NA MAZOWSZU



zapraszamy  
ZAPISY: [lumisport.eu](http://lumisport.eu)

organizator:



współorganizatorzy:



patroni medialni:



darczyńcy:



# Dwa dni, jedno miasto i tysiące powodów, żeby tam być Czas na Wojciechowe Świątowanie!

Serock szykuje się na prawdziwą eksplozję energii! Już 9 i 10 maja Wojciechowe Świątowanie 2026 zamieni jedno z najstarszych miast w Polsce w tętniące życiem centrum muzyki, kolorów i dobrej zabawy. Dwa dni koncertów, barwnego korowodu i plenerowych atrakcji przyciągną tłumy mieszkańców i gości – i wszystko wskazuje na to, że będzie głośniej, bardziej intensywnie i po prostu mocniej niż kiedykolwiek.

Uroczystości rozpoczną się w sobotę, 9 maja, na Rynku w Serocku. Tradycyjnie wydarzenie zainauguruje barwny korowód, który pod hasłem „Podwodny Świat” przejdzie ulicami miasta – od stadionu aż do serockiego Rynku. Kolorowy przemarsz mieszkańców i lokalnych środowisk po raz kolejny podkreśli wspólnotowy charakter święta i kreatywność jego uczestników.

Po dotarciu na Rynek rozpocznie się część artystyczna. Na scenie zaprezentują się dzieci i młodzież z terenu Miasta i Gminy Serock, prezentując swoje talenty wokalne, taneczne i muzyczne. Następnie publiczność porwie energia koncertów – wystąpią DUDEK P56 i przyjaciele, zespół MELOMANY, a kulminacyjnym punktem wieczoru będzie koncert gwiazdy – Oskara Cymsa. Całość wydarzenia poprowadzi Agata Dąbrowska.

– Czekamy na ten moment cały rok – i znów zrobimy to tak, jak Serock lubi najbardziej: radośnie i razem. Przed nami dwa dni koncertów, atrakcji i wspólnego świętowania, które łączy mieszkańców i przyciąga gości z całego regionu. To będzie czas dobrej zabawy, odpoczynku i ładowania pozytywnej energii. Do zobaczenia na Wojciechowym Świątowaniu!” – zaprasza Artur Borkowski, Burmistrz Miasta i Gminy Serock.

## Motyw przewodni: woda i ryby

Sobota upłynie nie tylko pod znakiem muzyki, ale także licznych atrakcji towarzyszących. Na uczestników czekać będzie wesołe miasteczko, animacje sportowe, pokazy live cooking z degustacją oraz bogata oferta stoisk gastronomicznych i promocyjnych.

Drugi dzień świętowania – niedziela, 10 maja – przeniesie uczestników nad wodę, na Plażę Miejską w Serocku. Wydarzenie odbędzie się pod hasłem „Woda i Ryby – Partnerstwo dla przyrody” i połączy rozrywkę z edukacją ekologiczną. Dlatego każdy, kto pojawi się w stroju inspirowanym wodą i światem ryb – z motywami fal, morskich stworzeń czy w odcieniach błękitu – idealnie wpisze się w klimat wydarzenia.

W programie znajdą się m.in. zawody wędkarskie, strefa edukacyjna, atrakcje dla najmłodszych oraz pokazy kulinarne prowadzone przez Mikołaja Reya. Nie zabraknie także stoisk lokalnych i regionalnych wystawców, prezentujących swoje produkty i inicjatywy.

Na scenie ponownie wystąpią młodzi artyści z CKiCz w Serocku, a także zespoły Stara Kuźnia oraz Schatzi Band, zapewniając muzyczne zakończenie weekendu.

Wojciechowe Świątowanie 2026 to wydarzenie otwarte dla wszystkich – mieszkańców, turystów, rodzin i grup przyjaciół. To doskonała okazja, by wspólnie spędzić majowy weekend w Serocku, ciesząc się muzyką, smakami i wyjątkową atmosferą tego miejsca.

Serdecznie zapraszamy – nie może Was zabraknąć!

**WOJCIECHOWE ŚWIĘTOWANIE**

**SOBOTA, 9 MAJA 2026**  
16:00 - 22:00  
**RYNEK W SEROCKU**

16:00  
• Korowód **PODWODNY ŚWIAT**  
• **WYSTĘPY MIESZKAŃCÓW**

**KONCERTY:**  
**DUDEK P56.**  
DJ DOBRA MORDA / EKU EKU

**AGATA DĄBROWSKA & MELOMANY**

**OSKAR CYMS**

**WODA I RYBY**  
Partnerstwo dla przyrody

**NIEDZIELA, 10 MAJA 2026**  
12:00 - 20:00  
**PLAŻA MIEJSKA W SEROCKU**



- ZAWODY WĘDKARSKIE
- STREFA EDUKACYJNA
- ATRAKCJE DLA DZIECI
- LIVE COOKING Z MIKOŁAJEM REYEM
- LOKALNI I REGIONALNI WYSTAWCY
- WYSTĘPY DZIECI I MŁODZIEŻY Z CKICZ W SEROCKU

**KONCERTY:**  
• **STARA KUŹNIA**  
• **SCHATZI BAND**


**Woda i Ryby**  
partnerstwo dla przyrody

**ATRAKCJE:**  
WESOŁE MIASTECZKO,  
ANIMACJE SPORTOWE,  
LIVE COOKING Z DEGUSTACJĄ,  
STOISKA PROMOCYJNE I GASTRONOMICZNE

Organizatorzy:



Projekt: "Woda i Ryby - Partnerstwo dla Przyrody" Beneficjent: Zarząd Główny Polskiego Związku Wędkarskiego, dla zadania Ogólnopolski Festiwal, Woda i Ryby", FEDR.02.07-1P.01-0015/24



Nieporęt, dnia 5 maja 2026 r.

**OBWIESZCZENIE****o wyłożeniu do publicznego wglądu projektu miejscowego planu zagospodarowania przestrzennego dla części sołectwa Wólka Radzyńska - od północnej granicy wsi do rejonu linii kolejowej, w gminie Nieporęt**

Na podstawie art. 17 pkt 9 i 11 ustawy z dnia 27 marca 2003 r. o planowaniu i zagospodarowaniu przestrzennym (Dz. U. z 2026 r. poz. 538), w związku z art. 67 ust. 3 pkt 4 ustawy z dnia 7 lipca 2023 r. o zmianie ustawy o planowaniu i zagospodarowaniu przestrzennym oraz niektórych innych ustaw (Dz. U. z 2023 r. poz. 1688), art. 39 ust. 1 oraz art. 54 ust. 2, 3 ustawy z dnia 3 października 2008 r. o udostępnieniu informacji o środowisku i jego ochronie, udziale społeczeństwa w ochronie środowiska oraz o ocenach oddziaływania na środowisko (Dz. U. z 2024 r. poz. 1112 z późn. zm.) oraz Uchwały Nr LXII/92/2022 Rady Gminy Nieporęt z dnia 1 września 2022 r. w sprawie przystąpienia do sporządzenia „Miejscowego planu zagospodarowania przestrzennego dla części sołectwa Wólka Radzyńska - od północnej granicy wsi do rejonu linii kolejowej, w gminie Nieporęt”

**zawiadamiam o wyłożeniu do publicznego wglądu projektu miejscowego planu zagospodarowania przestrzennego dla części sołectwa Wólka Radzyńska - od północnej granicy wsi do rejonu linii kolejowej, w gminie Nieporęt wraz z prognozą oddziaływania na środowisko w dniach od 13 maja 2026 r. do 12 czerwca 2026 r.**

w siedzibie Urzędu Gminy Nieporęt w Dziale Zagospodarowania Przestrzennego, Plac Wolności 1, 05-126 Nieporęt w godzinach pracy urzędu (poniedziałek: 8:00-18:00, wtorek-czwartek: 8:00-16:00, piątek: 8:00-14:00). W wyżej określonym terminie powyższy projekt planu miejscowego wraz z prognozą oddziaływania na środowisko zostanie opublikowany w Biuletynie Informacji Publicznej na stronie podmiotowej Urzędu Gminy Nieporęt, tj. [www.bip.nieporęt.pl](http://www.bip.nieporęt.pl) w zakładce: Prawo miejscowe/Plany zagospodarowania przestrzennego/Plany wyłożone do publicznego wglądu. **Dyskusja publiczna nad przyjętymi w projekcie planu miejscowego rozwiązaniami odbędzie się w dniu 25 maja 2026 r. w siedzibie Urzędu Gminy Nieporęt w sali konferencyjnej o godz. 18:00.**

Każdy kto kwestionuje ustalenia przyjęte w projekcie planu miejscowego może wnieść uwagi. Organem właściwym do rozpatrzenia uwag jest Wójt Gminy Nieporęt. **Uwagi należy składać do Wójta Gminy Nieporęt w nieprzekraczalnym terminie do dnia 26 czerwca 2026 r. (włącznie)** na piśmie na adres: Urząd Gminy Nieporęt, Plac Wolności 1, 05-126 Nieporęt lub w postaci elektronicznej na adres mailowy: [urząd@nieporęt.pl](mailto:urząd@nieporęt.pl) lub poprzez elektroniczną skrynkę podawczą Gminy Nieporęt w systemie ePUAP na adres: /urządgminyNieporęt/skrytka, na formularzu zamieszczonym w Biuletynie Informacji Publicznej na stronie podmiotowej Urzędu Gminy Nieporęt. Wnoszący uwagi podaje swoje imię i nazwisko albo nazwę oraz adres zamieszkania albo siedziby, oznaczanie nieruchomości, której dotyczy uwaga.

Jednocześnie informuję, że zgodnie z art. 46 ust. 1 ustawy z dnia 3 października 2008 r. o udostępnieniu informacji o środowisku i jego ochronie, udziale społeczeństwa w ochronie środowiska oraz o ocenach oddziaływania na środowisko, prowadzone jest postępowanie w sprawie strategicznej oceny na środowisko dotyczącej projektu ww. planu miejscowego, zaś zgodnie z art. 54 ust. 2, organ opracowujący projekt planu miejscowego zapewnia możliwość udziału społeczeństwa w tym postępowaniu. Stosownie do art. 39 ust. 1 oraz art. 54 ust. 3 ww. ustawy informuję o możliwości zapoznania się z dokumentacją sprawy w siedzibie Urzędu Gminy Nieporęt oraz o możliwości zgłaszania uwag, na warunkach określonych w niniejszym ogłoszeniu.

Wójt Gminy Nieporęt  
Agnieszka Powała

Klauzula informacyjna:

W związku z realizacją wymogów art. 13 Rozporządzenia Parlamentu Europejskiego i Rady (UE) 2016/679 z dnia 27 kwietnia 2016 r. w sprawie ochrony osób fizycznych w związku z przetwarzaniem danych osobowych i w sprawie swobodnego przepływu takich danych oraz uchylenia dyrektywy 95/46/WE - ogólne rozporządzenie o ochronie danych (dalej „RODO”), informuję, że:

1. Pani/Pana dane będą przetwarzane zgodnie z art. 6 ust. 1 lit. c i e RODO, w celu realizacji czynności związanych ze sporządzeniem projektu „Miejscowego planu zagospodarowania przestrzennego dla części sołectwa Wólka Radzyńska - od północnej granicy wsi do rejonu linii kolejowej, w gminie Nieporęt” na podstawie ustawy z dnia 27 marca 2003 r. o planowaniu i zagospodarowaniu przestrzennym.

2. Pani/Pana dane osobowe będą przetwarzane przez okres niezbędny dla realizacji celu, w jakim zostały pozyskane, a po tym okresie będą przechowywane zgodnie z rzeczymowym wykazem akt i przepisami o archiwizacji. Administratorem Państwa danych osobowych jest Gmina Nieporęt, adres: Plac Wolności 1; 05-126 Nieporęt; adres e-mail: [urząd@nieporęt.pl](mailto:urząd@nieporęt.pl); numer telefonu: (22) 767 04 00; fax: (22) 767-04-41 reprezentowana przez Wójta Gminy Nieporęt. Pełna informacja o przetwarzaniu danych osobowych dostępna jest w siedzibie oraz na stronie internetowej Urzędu Gminy Nieporęt pod adresem <https://www.nieporęt.pl/klauzula-informacyjna-o-przetwarzaniu-danych-osobowych/>

Nieporęt, dnia 5 maja 2026 r.

**OBWIESZCZENIE****o wyłożeniu do publicznego wglądu projektu miejscowego planu zagospodarowania przestrzennego dla części obszaru sołectwa Nieporęt – rejon ulicy Zwycięstwa i ulicy Małoleckiej, w gminie Nieporęt**

Na podstawie art. 17 pkt 9 i 11 ustawy z dnia 27 marca 2003 r. o planowaniu i zagospodarowaniu przestrzennym (Dz. U. z 2026 r. poz. 538), w związku z art. 67 ust. 3 pkt 4 ustawy z dnia 7 lipca 2023 r. o zmianie ustawy o planowaniu i zagospodarowaniu przestrzennym oraz niektórych innych ustaw (Dz. U. z 2023 r. poz. 1688), art. 39 ust. 1 oraz art. 54 ust. 2, 3 ustawy z dnia 3 października 2008 r. o udostępnieniu informacji o środowisku i jego ochronie, udziale społeczeństwa w ochronie środowiska oraz o ocenach oddziaływania na środowisko (Dz. U. z 2024 r. poz. 1112 z późn. zm.) oraz Uchwały LXXVII/103/2023 Rady Gminy Nieporęt z dnia 24 sierpnia 2023 r. w sprawie przystąpienia do sporządzenia „Miejscowego planu zagospodarowania przestrzennego dla części obszaru sołectwa Nieporęt – rejon ulicy Zwycięstwa i ulicy Małoleckiej, w gminie Nieporęt”

**zawiadamiam o wyłożeniu do publicznego wglądu projektu miejscowego planu zagospodarowania przestrzennego dla części obszaru sołectwa Nieporęt – rejon ulicy Zwycięstwa i ulicy Małoleckiej, w gminie Nieporęt wraz z prognozą oddziaływania na środowisko w dniach od 13 maja 2026 r. do 12 czerwca 2026 r.**

w siedzibie Urzędu Gminy Nieporęt w Dziale Zagospodarowania Przestrzennego, Plac Wolności 1, 05-126 Nieporęt w godzinach pracy urzędu (poniedziałek: 8:00-18:00, wtorek-czwartek: 8:00-16:00, piątek: 8:00-14:00). W wyżej określonym terminie powyższy projekt planu miejscowego wraz z prognozą oddziaływania na środowisko zostanie opublikowany w Biuletynie Informacji Publicznej na stronie podmiotowej Urzędu Gminy Nieporęt, tj. [www.bip.nieporęt.pl](http://www.bip.nieporęt.pl) w zakładce: Prawo miejscowe/Plany zagospodarowania przestrzennego/Plany wyłożone do publicznego wglądu. **Dyskusja publiczna nad przyjętymi w projekcie planu miejscowego rozwiązaniami odbędzie się w dniu 14 maja 2026 r. w siedzibie Urzędu Gminy Nieporęt w sali konferencyjnej o godz. 16:00.**

Każdy kto kwestionuje ustalenia przyjęte w projekcie planu miejscowego może wnieść uwagi. Organem właściwym do rozpatrzenia uwag jest Wójt Gminy Nieporęt. **Uwagi należy składać do Wójta Gminy Nieporęt w nieprzekraczalnym terminie do dnia 26 czerwca 2026 r. (włącznie)** na piśmie na adres: Urząd Gminy Nieporęt, Plac Wolności 1, 05-126 Nieporęt lub w postaci elektronicznej na adres mailowy: [urząd@nieporęt.pl](mailto:urząd@nieporęt.pl) lub poprzez elektroniczną skrynkę podawczą Gminy Nieporęt w systemie ePUAP na adres: /urządgminyNieporęt/skrytka, na formularzu zamieszczonym w Biuletynie Informacji Publicznej na stronie podmiotowej Urzędu Gminy Nieporęt. Wnoszący uwagi podaje swoje imię i nazwisko albo nazwę oraz adres zamieszkania albo siedziby, oznaczanie nieruchomości, której dotyczy uwaga.

Jednocześnie informuję, że zgodnie z art. 46 ust. 1 ustawy z dnia 3 października 2008 r. o udostępnieniu informacji o środowisku i jego ochronie, udziale społeczeństwa w ochronie środowiska oraz o ocenach oddziaływania na środowisko, prowadzone jest postępowanie w sprawie strategicznej oceny na środowisko dotyczącej projektu ww. planu miejscowego, zaś zgodnie z art. 54 ust. 2, organ opracowujący projekt planu miejscowego zapewnia możliwość udziału społeczeństwa w tym postępowaniu. Stosownie do art. 39 ust. 1 oraz art. 54 ust. 3 ww. ustawy informuję o możliwości zapoznania się z dokumentacją sprawy w siedzibie Urzędu Gminy Nieporęt oraz o możliwości zgłaszania uwag, na warunkach określonych w niniejszym ogłoszeniu.

Wójt Gminy Nieporęt  
Agnieszka Powała

Klauzula informacyjna:

W związku z realizacją wymogów art. 13 Rozporządzenia Parlamentu Europejskiego i Rady (UE) 2016/679 z dnia 27 kwietnia 2016 r. w sprawie ochrony osób fizycznych w związku z przetwarzaniem danych osobowych i w sprawie swobodnego przepływu takich danych oraz uchylenia dyrektywy 95/46/WE - ogólne rozporządzenie o ochronie danych (dalej „RODO”), informuję, że:

1. Pani/Pana dane będą przetwarzane zgodnie z art. 6 ust. 1 lit. c i e RODO, w celu realizacji czynności związanych ze sporządzeniem projektu „Miejscowego planu zagospodarowania przestrzennego dla części obszaru sołectwa Nieporęt – rejon ulicy Zwycięstwa i ulicy Małoleckiej, w gminie Nieporęt” na podstawie ustawy z dnia 27 marca 2003 r. o planowaniu i zagospodarowaniu przestrzennym.

2. Pani/Pana dane osobowe będą przetwarzane przez okres niezbędny dla realizacji celu, w jakim zostały pozyskane, a po tym okresie będą przechowywane zgodnie z rzeczymowym wykazem akt i przepisami o archiwizacji. Administratorem Państwa danych osobowych jest Gmina Nieporęt, adres: Plac Wolności 1; 05-126 Nieporęt; adres e-mail: [urząd@nieporęt.pl](mailto:urząd@nieporęt.pl); numer telefonu: (22) 767 04 00; fax: (22) 767-04-41 reprezentowana przez Wójta Gminy Nieporęt. Pełna informacja o przetwarzaniu danych osobowych dostępna jest w siedzibie oraz na stronie internetowej Urzędu Gminy Nieporęt pod adresem <https://www.nieporęt.pl/klauzula-informacyjna-o-przetwarzaniu-danych-osobowych/>

**PRACA****dam pracę**

■ Zatrudnię kierowcę kat. C+E w ruchu krajowym i międzynarodowym. Siedziba firmy okolice Nowego Dworu Maz. Kontakt: 505 003 100 505 003 100 NDM 53595

■ Zatrudnię mechanika z doświadczeniem, umowa o pracę, pełen etat, zarobki od 5500 do 7000, praca w Nowym Dworze Maz. 514 619 487 LEG 53597

**AUTO-MOTO****EDUKACJA****korepetycje**

■ **Matematyka - egzamin ósmoklasisty, ostatnia szansa. tel.502 97 5021** LEG 53586

**USŁUGI****remont i budowa**

■ Elektryk złota rączka 515010373 LEG 53588

■ Malowanie, tapetowanie osobiście, solidnie 694-065-757 LEG 53577

■ **Hydraulik: Naprawy-Awarie-Remonty. Legionowo i okolice. Tel. 692-827-915** LEG 53630



■ **ZŁOTA RĄCZKA - usługi budowlane, hydrauliczne, elektryka, mniejsze i większe remonty. Szybko, tanio i solidnie. Referencje. 735953829** LEG 53589

**OGŁOSZENIA DROBNE**  
do bieżącego numeru przyjmujemy  
**DO PONIEDZIAŁKU**  
do godziny 12:00.**ogrodnicze**

■ Wycinka drzew metodą alpinistyczną, sekcijna wycinka drzew, przycinanie, prześwietlanie koron drzew, usuwanie martwych drzew, gałęzi, konarów, usługi rębakiem, zrebkowanie gałęzi oraz wywóz urobku. Z PODNOŚNIKA, MIEJSCA TRUDNO DOSTĘPNE, PROFESJONALNIE. 698-991-470 LEG 53176

**inne**

■ **Anteny, usługi RTV, domofony, wideofony, alarmy. 608630582** LEG 53592



■ **PROFESJONALNE NISZCZENIE I UTYLIZACJA DOKUMENTÓW. VICTORIA-RECYCLING. PRZYJEZDZAMY PO DOKUMENTY** Tel. 604 913 993 LEG 53578



■ Wynajem i usługi podnośnikiem koszowym. Tel. 602 86 57 86, [www.robert.media.pl](http://www.robert.media.pl) LEG 53551

Pułtusk, 24.04.2026 r.

GGA.670.2.2026

**INFORMACJA**

Na podstawie art. 7 ust. 10 ustawy z dnia 5 lipca 2018 r. o ułatwieniach w przygotowaniu i realizacji inwestycji mieszkaniowych oraz inwestycji towarzyszących (Dz. U. 2025 r. poz. 1754) informuję, że na stronie [bip.pultusk.pl](http://bip.pultusk.pl) został zamieszczony wniosek o ustalenie lokalizacji inwestycji polegającej na budowie 3 budynków mieszkalnych wielorodzinnych wraz z niezbędną infrastrukturą techniczną, na terenie działek nr ewid. 31/1, 31/2, 31/3, 31/4, 31/5, 31/6 w obrębie 24 miasta Pułtusk.

Sporządziła: Justyna Borowska/GGA  
e-mail: [justyna.borowska@pultusk.pl](mailto:justyna.borowska@pultusk.pl)  
tel. 23 306 72 37

Pułtusk, 24.04.2026 r.

GGA.670.2.2026

**ZAWIADOMIENIE**

Na podstawie art. 7 ustawy z dnia 5 lipca 2018 r. o ułatwieniach w przygotowaniu i realizacji inwestycji mieszkaniowych oraz inwestycji towarzyszących (Dz. U. 2025 r. poz. 1754) zawiadamiam, że w dniu 21.04.2026 r. do tut. Urzędu wpłynął wniosek o ustalenie lokalizacji inwestycji polegającej na budowie 3 budynków mieszkalnych wielorodzinnych wraz z niezbędną infrastrukturą techniczną, na terenie działek nr ewid. 31/1, 31/2, 31/3, 31/4, 31/5, 31/6 w obrębie 24 miasta Pułtusk. Przedmiotowy wniosek wraz z załącznikami został zamieszczony na stronie [bip.pultusk.pl](http://bip.pultusk.pl). Uwagi do powyższego wniosku mogą być składane w formie pisemnej na adres Urzędu Miejskiego w Pułtusku, ul. Rynek 41, 06-100 Pułtusk oraz za pomocą środków komunikacji elektronicznej, na adres email: [um@pultusk.pl](mailto:um@pultusk.pl) w terminie 21 dni od publikacji niniejszego wniosku na stronie [bip.pultusk.pl](http://bip.pultusk.pl), tj. do dnia 15 maja 2026 r.

Administratorem danych osobowych jest Burmistrz Miasta Pułtusk, mający siedzibę w Pułtusku (06-100) przy ul. Rynek – Ratusz 41. Burmistrz Miasta Pułtusk wyznaczył inspektora ochrony danych, z którym można skontaktować się poprzez email: [iod@pultusk.pl](mailto:iod@pultusk.pl). Szczegółowa informacja o zasadach przetwarzania danych osobowych, zgodna z art. 13 ust. 1 i 2 Rozporządzenia Parlamentu Europejskiego i Rady (UE) 2016/679 z dnia 27 kwietnia 2016 r. w sprawie ochrony osób fizycznych w związku z przetwarzaniem danych osobowych i w sprawie swobodnego przepływu takich danych oraz uchylenia dyrektywy 95/46/WE (ogólne rozporządzenie o ochronie danych) (Dz. Urz. UE L 119 z 4.05.2016, str.1) została opublikowana na stronie internetowej Urzędu <http://pultusk.pl/ochrona-danych-osobowych/> oraz wywieszona na tablicy ogłoszeń w siedzibie Urzędu.

Sporządziła: Justyna Borowska/GGA  
e-mail: [justyna.borowska@pultusk.pl](mailto:justyna.borowska@pultusk.pl)  
tel. 23 306 72 37

## NIERUCHOMOŚCI

## sprzedam mieszkanie

- M4 53 m2 ul. Zegrzyńska Legionowo, I piętro, cena 500 tys. zł tel. 602222431 LEG 53633

## sprzedam działkę

- Sprzedam 2 działki z warunkami zabudowy w Nasielsku, Krupka, 1526m i 600m, media, tel. 504 178 711 PUL 53638
- Białowieża 5ha z siedliskiem 608 701 335 PUL 53635
- Działka 2700 m2 w Jabłonie, dojazd z 2 stron, cena 450 zł/m2 - do negocjacji. Tel. 602222431 LEG 53634

## kupię nieruchomość

- Kupię ziemię orną w okolicy Pułtusk, Płocochowa, Pokrzywnicy, Winnicy 888910560 PUL 53598

## do wynajęcia

- Pułtusk, Na Skarpie 52m2 3-pokojowe. 1300 zł + opłaty 504 66 88 16 PUL 52405
- Białobrzegi pokój 12m2 800 zł 695 388 263 PUL 53636
- Białobrzegi pół domu 80m2 - 1600 zł + media PUL 53637
- Wynajmę dom w Białobrzegach 80m2, w pełni umeblowany, 2000 zł 695 388 263 PUL 53632
- Wynajmę działkę w Wieliszewie 800 m. kw. dobry dojazd. 530-304-776 LEG 53640

## Wynajmę pokój w Legionowie. 502 029 326

LEG 53538

## poszukuję do wynajęcia

- Szukam do wynajęcia niedrogiej kawalerki w Legionowie. 786 846 259 LEG 53584

## ROLNICTWO

## sprzedam

- JAJA WIEJSKIE OD KUR GRZEBIĄCYCH Tel. 728 366 774 ul. Małolecka 26, Nieporęt. Możliwość dowozu lub odbioru w Legionowie, 22 784 69 72. LEG 53576

## UROCZYSTOŚCI

**AUTO NAPRAWA**

- MECHANIKA • GEOMETRIA • CZĘŚCI
- WYWAŻANIE KÓŁ • KLIMATYZACJA

**Adam Szczyrkowski** 605 94 91 91  
05-110 JABŁONIA UL. WYGONOWA 1  
pn. - pt. 8.00 - 17.00 022 782 49 10

**FOTO -TANIO- VIDEO**

www.foto-legionowo.pl

**OGŁOSZENIA DROBNE**  
do bieżącego numeru przyjmujemy  
**DO PONIEDZIAŁKU**  
do godziny 12:00.

## organizacja imprez



- Parodysta, wodzirej, konferansjer, animator kultury, półfinalista programu „Mam talent” - tanio, solidnie - Legionowo i okolice 791833101 LEG 53575



- RESTAURACJA LEGIONOWSKA; chrzciny, komunie, stypy, uroczyny, uroczyste obiady, romantyczne kolacje, catering. Tel. 505-360-809, www.legionowska.pl LEG 53178

## MATRYMONIALNE

## KOMUNIKATY

## RÓŻNE



- Sprzedam duże drewniane rzeźby, kapliczki 601913597 LEG 53386
- Sprzedam: parapety i stopnie schodowe: dębowe 100 x 30 x 3.8 cm - cena 130 +vat (klasa rustic); jesionowe 120 x 30 x 3.8 cm 130 zł +vat. Telefon 607607700 PL 53548
- Sprzedam przyczepę kempingową Tabert, dwuosiowa z 2002 r. w idealnym stanie tel. 605 750 390 LEG 63610

## INFORMACJA

Prezydent Miasta Legionowo podaje do publicznej wiadomości, że zgodnie z art. 35 ust.1 i 2 ustawy o gospodarce nieruchomościami z dnia 21 sierpnia 1997 roku (Dz. U. z 2026 r., poz. 399), na tablicy informacyjnej Urzędu Miasta Legionowo oraz na stronie internetowej Urzędu Miasta Legionowo [www.bip.legionowo.pl](http://www.bip.legionowo.pl), na okres 21 dni tj. od dnia 27 kwietnia 2026 roku do dnia 18 maja 2026 roku, został umieszczony wykaz nieruchomości do oddania w dzierżawę na okres 3 lat, oznaczonej jako działka numer ewidencyjny 137/1 o powierzchni 1322 m<sup>2</sup> w obrębie ewidencyjnym nr 69, położonej przy ulicy Olszankowej w Legionowie, która stanowi własność Gminy Miejskiej Legionowo. Grunt przeznaczony jest do oddania w dzierżawę na rzecz spółki Ziarkowski Sp. z o. o. w celu usunięcia odpadów i nieczystości, przeprowadzenia rekultywacji terenu, jego uporządkowania, wykonania nasadzeń, posiania trawy i zagospodarowania na potrzeby mieszkańców graniczącego osiedla.

Bliższych informacji udziela Urząd Miasta Legionowo ul. marsz. Józefa Piłsudskiego 41, /pok. Nr 3.06 i Nr 3.05, II piętro/ lub pod nr tel. (22)766-40-57, (22)766-40-58.

PREZYDENT MIASTA  
mgr Bogdan Kielbasiński

**PROFESJONALNE NISZCZENIE I UTYLIZACJA DOKUMENTÓW**

PRZYJEŻDŻAMY PO DOKUMENTY

**VICTORIA-RECYCLING**

Tel. 604 913 993

**WYPOŻYCZALNIA SPRZĘTU BUDOWLANEGO I ELEKTRONARZĘDZI**

**RUSZTOWANIA ZAGĘSZCZARKI MŁOTY WYBURZENIOWE CYKLINIARKI I INNE**

05-120 Legionowo, ul. Bolesława Chrobrego 49c  
tel. (022) 784 50 88

## INFORMACJA

Burmistrz Zakroczyń informuje o zamieszczeniu na tablicy ogłoszeń w Urzędzie Miejskim w Zakroczyń, w Biuletynie Informacji Publicznej Gminy Zakroczyń oraz na stronie [www.zakroczy.pl](http://www.zakroczy.pl) w zakładce Gospodarka Nieruchomościami, na okres 21 dni, wykazu nieruchomości stanowiących własność Gminy Zakroczyń,

- przeznaczonych do wydzierżawienia na okres do 3 lat:
  - działka ewidencyjna nr 13/11 obręb 0024 02-15 miasto Zakroczyń,
  - działka ewidencyjna nr 11 obręb 0005 01-05 miasto Zakroczyń,
  - działka ewidencyjna nr 98 obręb 0008 01-08 miasto Zakroczyń,
  - działka ewidencyjna nr 109 obręb 0014 Trębki Nowe;
- przeznaczonych do wydzierżawienia na okres 1 roku – 49/11 obręb 0007 01-07.

Dodatkowe informacje pod numerem telefonu (22) 785-21-45 w. 222.

Burmistrz  
/-/ Artur Ciecierski

**KUPON NA DROBNE ZA 1 GROSİK**

WYPELNIJ Drukowanymi literami wpisując w kratkę jedną literę robiąc odstęp między wyrazami

SZUKAM PRACY  
 ODDAM ZA DARMO

**Zlecający**  
(Tylko do wiadomości redakcji)

imię \_\_\_\_\_  
nazwisko \_\_\_\_\_  
ulica \_\_\_\_\_  
numer domu \_\_\_\_\_  
kod, miejscowość \_\_\_\_\_  
podpis \_\_\_\_\_

KUPON JEDNORAZOWY

1. Wypełniony kupon prosimy przynieść do biur ogłoszeń tygodników: Mazowieckie To i Owo, Lokalna, Tygodnik Nowodworski, Tygodnik Pułtusk.  
2. Kupon bez pełnych, czytelnych danych zlecającego jest nieważny.  
3. Redakcja nie odpowiada za treść ogłoszeń.

Pułtusk, 30 kwietnia 2026 r.

**OGŁOSZENIE  
BURMISTRZA MIASTA PUŁTUSK  
o wydłużeniu terminu konsultacji społecznych  
dotyczących projektu planu ogólnego gminy Pułtusk**

Na podstawie art. 13i ust. 3 pkt 8 ustawy z dnia 27 marca 2003 r. o planowaniu i zagospodarowaniu przestrzennym (Dz.U. z 2024 r. poz. 1130, z późn. zm.) oraz art. 39 ust. 1 i art. 54 ust. 2 i 3 ustawy z dnia 3 października 2008 r. o udostępnianiu informacji o środowisku i jego ochronie, udziale społeczeństwa w ochronie środowiska oraz ocenach oddziaływania na środowisko (Dz.U. z 2024 r. poz. 1112, z późn. zm.) oraz uchwały nr XCVIII/815/2024 Rady Miejskiej w Pułtusku z dnia 26 marca 2024 roku w sprawie przystąpienia do sporządzenia planu ogólnego gminy Pułtusk informuję, o

**wydłużeniu terminu zbierania uwag w związku z trwającymi konsultacjami społecznymi projektu planu ogólnego gminy Pułtusk do dnia 5 czerwca 2026 r.**

Z projektem planu ogólnego i uzasadnieniem wraz z prognozą oddziaływania na środowisko można zapoznać się w Urzędzie Miejskim w Pułtusku, ul. Rynek 41, 06-100 Pułtusk oraz na stronie internetowej Biuletynu Informacji Publicznej Urzędu Miejskiego w Pułtusku pod adresem <https://bip.pultusk.pl/> (Urząd Miejski – Planowanie i zagospodarowanie przestrzenne – Plan ogólny).

**Uwagi do projektu planu ogólnego należy składać na formularzu pisma** dotyczącego aktu planowania przestrzennego do dnia **05.06.2026 r.**, który jest dostępny w siedzibie Urzędu oraz na stronie internetowej Biuletynu Informacji Publicznej Urzędu Miejskiego w Pułtusku pod adresem: <https://bip.pultusk.pl/> (Urząd Miejski – Druki do pobrania – Planowanie i zagospodarowanie przestrzenne).

Uwagi mogą być wniesione:

- w formie papierowej do Burmistrza Miasta Pułtusk, osobiście w siedzibie Urzędu Miejskiego w Pułtusku w Biurze Podawczym lub korespondencyjnie na adres Urzędu: ul. Rynek 41, 06-100 Pułtusk;
- w formie elektronicznej na adres: [um@pultusk.pl](mailto:um@pultusk.pl);
- za pomocą platformy e-PUAP - na adres: /Owr90d3axt/skrytka;
- za pomocą doręczeń elektronicznych - na adres: AE:PL-61451-43210-HSAGU-20;

Zgodnie z art. 46 ust 1 pkt 1 oraz art. 54 ust. 2 ustawy projekt planu podlega strategicznej ocenie oddziaływania na środowisko, w tym z zapewnieniem możliwości udziału społeczeństwa, w okresie wyłożenia do publicznego wglądu, o którym mowa powyżej.

Uwagi do Prognozy - stosownie do art. 40 cytowanej ustawy, mogą być wnoszone do Burmistrza Miasta Pułtusk w formie pisemnej, ustnie do protokołu, za pomocą środków komunikacji elektronicznej bez konieczności opatrywania ich bezpiecznym podpisem elektronicznym na adres email: [um@pultusk.pl](mailto:um@pultusk.pl) lub na adres skrytki Urzędu Miejskiego w Pułtusku na ePUAP: /Owr90d3axt/skrytka w terminie do dnia **05.06.2026 r.**

Składający uwagi podaje swoje imię i nazwisko albo nazwę oraz adres zamieszkania albo siedziby, przedmiot uwagi oraz oznaczenie nieruchomości, której dotyczy, a także wskazuje, czy jest właścicielem lub użytkownikiem wieczystym nieruchomości objętej uwagą. Opcjonalnie wnoszący może podać dodatkowe dane do kontaktu: adres poczty elektronicznej lub numer telefonu.

Organem właściwym do ich rozpatrzenia jest Burmistrz Miasta Pułtusk. Uwagi złożone po upływie określonego terminu pozostaną bez rozpatrzenia.

Pozostałe ustalenia podane w ogłoszeniu z dnia 10 kwietnia 2026 r. pozostają bez zmian.

Burmistrz Miasta Pułtusk  
Beata Józwiak

**KLAUZULA INFORMACYJNA DOTYCZĄCA PRZETWARZANIA DANYCH OSOBOWYCH**

Na podstawie art. 13 ust. 1 i 2 Rozporządzenia Parlamentu Europejskiego i Rady (UE) 2016/679 z 27 kwietnia 2016 r. w sprawie ochrony osób fizycznych w związku z przetwarzaniem danych osobowych i w sprawie swobodnego przepływu takich danych oraz uchylenia dyrektywy 95/46/WE (Dz.U.UE.L. z 2016r. Nr 119, s.1 ze zm.) - dalej: „RODO” informuję, że:

- Administratorem Państwa danych jest Burmistrz Miasta Pułtusk z siedzibą w Urzędzie Miejskim w Pułtusku (Rynek 41, 06-100 Pułtusk, +48 23 306 72 00).
- Administrator wyznaczył Inspektora Ochrony Danych, z którym mogą się Państwo kontaktować we wszystkich sprawach dotyczących przetwarzania danych osobowych za pośrednictwem adresu email: [iod@pultusk.pl](mailto:iod@pultusk.pl) lub pisemnie na adres Administratora.
- Dane osobowe będą przetwarzane w celu realizacji obowiązku prawnego ciążącego na administratorze (art. 6 ust. 1 lit. c RODO) oraz wykonywania zadań realizowanych w interesie publicznym (art. 6 ust. 1 lit. e RODO), które wynikają z ustawy z dnia 27 marca 2003 r. o planowaniu i zagospodarowaniu przestrzennym i realizowane są w postaci sporządzenia planu ogólnego gminy.
- Państwa dane osobowe będą przetwarzane przez okres niezbędny do realizacji ww. celu z uwzględnieniem okresów przechowywania określonych w przepisach szczególnych, w tym przepisów archiwalnych t.j. będą przechowywane wieczysto.
- W związku z przetwarzaniem Państwa danych osobowych, przysługują Państwu następujące prawa:
  - prawo dostępu do swoich danych oraz otrzymania ich kopii – z tym że w przypadku gdy dane osobowe nie zostały zebrane od osoby, której dane dotyczą, to realizacja prawa do informacji o źródle ich pozyskania (art. 15 ust. 1 lit. g RODO) przysługuje, jeżeli nie wpływa na ochronę praw i wolności osoby, od której dane te pozyskano,
  - prawo do sprostowania (poprawiania) swoich danych osobowych,
  - prawo do ograniczenia przetwarzania danych osobowych,
  - prawo wniesienia skargi do Prezesa Urzędu Ochrony Danych Osobowych (ul. Stawki 2, 00-193 Warszawa), w sytuacji, gdy uzna Pani/Pan, że przetwarzanie danych osobowych narusza przepisy ogólnego rozporządzenia o ochronie danych osobowych (RODO).
- Podanie przez Państwa danych osobowych jest obowiązkowe. Nieprzekazanie danych skutkować będzie brakiem realizacji celu, o którym mowa w punkcie 3.
- W związku z przetwarzaniem przez Burmistrza Pułtusk danych osobowych, uzyskanych w toku prowadzenia niniejszego postępowania, prawo, o którym mowa w art. 15 ust. 1 lit. g rozporządzenia Parlamentu Europejskiego i Rady (UE) 2016/679 z dnia 27 kwietnia 2016 r. w sprawie ochrony osób fizycznych w związku z przetwarzaniem danych osobowych i w sprawie swobodnego przepływu takich danych oraz uchylenia dyrektywy 95/46/WE (ogólne rozporządzenie o ochronie danych) (Dz. Urz. UE L 119 z 04.05.2016, str. 1, z późn. zm.), zwanego dalej „rozporządzeniem 2016/679”, przysługuje, jeżeli nie wpływa na ochronę praw i wolności osoby, od której dane te pozyskano.
- Państwa dane mogą zostać przekazane podmiotom zewnętrznym na podstawie umowy powierzenia przetwarzania danych osobowych – firmie „AMS CONCEPT Sp. z o.o.” z siedzibą w Warszawie, t.j. wykonawcy zadania z którym została zawarta umowa na wykonanie projektu planu ogólnego, a także podmiotom lub organom uprawnionym na podstawie przepisów prawa.

Nieporęt, dnia 5 maja 2026 r.

**OBWIESZCZENIE****o wyłożeniu do publicznego wglądu projektu miejscowego planu zagospodarowania przestrzennego dla części sołectwa Józefów – rejon po południowej stronie ulicy Strużańskiej, w gminie Nieporęt**

Na podstawie art. 17 pkt 9 i 11 ustawy z dnia 27 marca 2003 r. o planowaniu i zagospodarowaniu przestrzennym (Dz. U. z 2026 r. poz. 538), w związku z art. 67 ust. 3 pkt 4 ustawy z dnia 7 lipca 2023 r. o zmianie ustawy o planowaniu i zagospodarowaniu przestrzennym oraz niektórych innych ustaw (Dz. U. z 2023 r. poz. 1688), art. 39 ust. 1 oraz art. 54 ust. 2, 3 ustawy z dnia 3 października 2008 r. o udostępnieniu informacji o środowisku i jego ochronie, udziale społeczeństwa w ochronie środowiska oraz o ocenach oddziaływania na środowisko (Dz. U. z 2024 r. poz. 1112 z późn. zm.) oraz Uchwały Nr LXXVII/106/2023 Rady Gminy Nieporęt z dnia 24 sierpnia 2023 r. w sprawie przystąpienia do sporządzenia „Miejscowego planu zagospodarowania przestrzennego dla części sołectwa Józefów – rejon po południowej stronie ulicy Strużańskiej, w gminie Nieporęt”,

**zawiadamiam o wyłożeniu do publicznego wglądu projektu miejscowego planu zagospodarowania przestrzennego dla części sołectwa Józefów – rejon po południowej stronie ulicy Strużańskiej, w gminie Nieporęt wraz z prognozą oddziaływania na środowisko w dniach od 13 maja 2026 r. do 12 czerwca 2026 r.**

w siedzibie Urzędu Gminy Nieporęt w Dziale Zagospodarowania Przestrzennego, Plac Wolności 1, 05-126 Nieporęt w godzinach pracy urzędu (poniedziałek: 8:00-18:00, wtorek-czwartek: 8:00-16:00, piątek: 8:00-14:00). W wyżej określonym terminie powyższy projekt planu miejscowego wraz z prognozą oddziaływania na środowisko zostanie opublikowany w Biuletynie Informacji Publicznej na stronie podmiotowej Urzędu Gminy Nieporęt, tj. [www.bip.nieporęt.pl](http://www.bip.nieporęt.pl) w zakładce: Prawo miejscowe/Plany zagospodarowania przestrzennego/Plany wyłożone do publicznego wglądu.

**Dyskusja publiczna nad przyjętymi w projekcie planu miejscowego rozwiązaniami odbędzie się w dniu 18 maja 2026 r. w siedzibie Urzędu Gminy Nieporęt w sali konferencyjnej o godz. 16:00.**

Każdy, kto kwestionuje ustalenia przyjęte w projekcie planu miejscowego może wnieść uwagi. Organem właściwym do rozpatrzenia uwag jest Wójt Gminy Nieporęt. **Uwagi należy składać do Wójta Gminy Nieporęt w nieprzekraczalnym terminie do dnia 26 czerwca 2026 r. (włącznie)**, na piśmie na adres: Urząd Gminy Nieporęt, Plac Wolności 1, 05-126 Nieporęt lub w postaci elektronicznej na adres mailowy: [urząd@nieporęt.pl](mailto:urząd@nieporęt.pl) lub poprzez elektroniczną skrynkę podawczą Gminy Nieporęt w systemie ePUAP na adres: [/urządgminynieporęt/skrytka](mailto:/urządgminynieporęt/skrytka), na formularzu zamieszczonym w Biuletynie Informacji Publicznej na stronie podmiotowej Urzędu Gminy Nieporęt. Wnoszący uwagi podaje swoje imię i nazwisko albo nazwę oraz adres zamieszkania albo siedziby, oznaczanie nieruchomości, której dotyczy uwaga.

Jednocześnie informuję, że zgodnie z art. 46 ust. 1 ustawy z dnia 3 października 2008 r. o udostępnianiu informacji o środowisku i jego ochronie, udziale społeczeństwa w ochronie środowiska oraz o ocenach oddziaływania na środowisko, prowadzone jest postępowanie w sprawie strategicznej oceny na środowisko dotyczącej projektu ww. planu miejscowego, zaś zgodnie z art. 54 ust. 2, organ opracowujący projekt planu miejscowego zapewnia możliwość udziału społeczeństwa w tym postępowaniu. Stosownie do art. 39 ust. 1 oraz art. 54 ust. 3 ww. ustawy informuję o możliwości zapoznania się z dokumentacją sprawy w siedzibie Urzędu Gminy Nieporęt oraz o możliwości zgłaszania uwag, na warunkach określonych w niniejszym ogłoszeniu.

Wójt Gminy Nieporęt  
Agnieszka Powała

Klauzula informacyjna:

W związku z realizacją wymogów art. 13 Rozporządzenia Parlamentu Europejskiego i Rady (UE) 2016/679 z dnia 27 kwietnia 2016 r. w sprawie ochrony osób fizycznych w związku z przetwarzaniem danych osobowych i w sprawie swobodnego przepływu takich danych oraz uchylenia dyrektywy 95/46/WE - ogólne rozporządzenie o ochronie danych (dalej „RODO”), informuję, że:

1. Pani/Pana dane będą przetwarzane zgodnie z art. 6 ust. 1 lit. c i e RODO, w celu realizacji czynności związanych ze sporządzeniem projektu „Miejscowego planu zagospodarowania dla części sołectwa Józefów – rejon po południowej stronie ulicy Strużańskiej, w gminie Nieporęt” na podstawie ustawy z dnia 27 marca 2003 r. o planowaniu i zagospodarowaniu przestrzennym.

2. Pani/Pana dane osobowe będą przetwarzane przez okres niezbędny dla realizacji celu, w jakim zostały pozyskane, a po tym okresie będą przechowywane zgodnie z rzeczym wykazem akti przepisami o archiwizacji. Administratorem Państwa danych osobowych jest Gmina Nieporęt, adres: Plac Wolności 1; 05-126 Nieporęt; adres e-mail: [urząd@nieporęt.pl](mailto:urząd@nieporęt.pl); numer telefonu: (22) 767 04 00; fax: (22) 767-04-41 reprezentowana przez Wójta Gminy Nieporęt. Pełna informacja o przetwarzaniu danych osobowych dostępna jest w siedzibie oraz na stronie internetowej Urzędu Gminy Nieporęt pod adresem <https://www.nieporęt.pl/klauzula-informacyjna-o-przetwarzaniu-danych-osobowych/>

Nieporęt, dnia 5 maja 2026 r.

**OBWIESZCZENIE****o wyłożeniu do publicznego wglądu projektu miejscowego planu zagospodarowania przestrzennego dla części sołectwa Nieporęt – rejon osiedla Las i osiedla Górki, w gminie Nieporęt**

Na podstawie art. 17 pkt 9 i 11 ustawy z dnia 27 marca 2003 r. o planowaniu i zagospodarowaniu przestrzennym (Dz. U. z 2026 r. poz. 538), w związku z art. 67 ust. 3 pkt 4 ustawy z dnia 7 lipca 2023 r. o zmianie ustawy o planowaniu i zagospodarowaniu przestrzennym oraz niektórych innych ustaw (Dz. U. z 2023 r. poz. 1688), art. 39 ust. 1 oraz art. 54 ust. 2, 3 ustawy z dnia 3 października 2008 r. o udostępnieniu informacji o środowisku i jego ochronie, udziale społeczeństwa w ochronie środowiska oraz o ocenach oddziaływania na środowisko (Dz. U. z 2024 r. poz. 1112 z późn. zm.) oraz Uchwały Nr LXXVII/102/2023 Rady Gminy Nieporęt z dnia 24 sierpnia 2023 r. w sprawie przystąpienia do sporządzenia „Miejscowego planu zagospodarowania przestrzennego dla części sołectwa Nieporęt – rejon osiedla Las i osiedla Górki, w gminie Nieporęt”

**zawiadamiam o wyłożeniu do publicznego wglądu projektu miejscowego planu zagospodarowania przestrzennego dla części sołectwa Nieporęt – rejon osiedla Las i osiedla Górki, w gminie Nieporęt wraz z prognozą oddziaływania na środowisko w dniach od 13 maja 2026 r. do 12 czerwca 2026 r.**

w siedzibie Urzędu Gminy Nieporęt w Dziale Zagospodarowania Przestrzennego, Plac Wolności 1, 05-126 Nieporęt w godzinach pracy urzędu (poniedziałek: 8:00-18:00, wtorek-czwartek: 8:00-16:00, piątek: 8:00-14:00). W wyżej określonym terminie powyższy projekt planu miejscowego wraz z prognozą oddziaływania na środowisko zostanie opublikowany w Biuletynie Informacji Publicznej na stronie podmiotowej Urzędu Gminy Nieporęt, tj. [www.bip.nieporęt.pl](http://www.bip.nieporęt.pl) w zakładce: Prawo miejscowe/ Plany zagospodarowania przestrzennego / Plany wyłożone do publicznego wglądu.

**Dyskusja publiczna nad przyjętymi w projekcie planu miejscowego rozwiązaniami odbędzie się w dniu 21 maja 2026 r. w siedzibie Urzędu Gminy Nieporęt w sali konferencyjnej o godz. 16:00.**

Każdy, kto kwestionuje ustalenia przyjęte w projekcie planu miejscowego może wnieść uwagi. Organem właściwym do rozpatrzenia uwag jest Wójt Gminy Nieporęt. **Uwagi należy składać do Wójta Gminy Nieporęt w nieprzekraczalnym terminie do dnia 26 czerwca 2026 r. (włącznie)**, na piśmie na adres: Urząd Gminy Nieporęt, Plac Wolności 1, 05-126 Nieporęt lub w postaci elektronicznej na adres mailowy: [urząd@nieporęt.pl](mailto:urząd@nieporęt.pl) lub poprzez elektroniczną skrynkę podawczą Gminy Nieporęt w systemie ePUAP na adres: [/urządgminynieporęt/skrytka](mailto:/urządgminynieporęt/skrytka), na formularzu zamieszczonym w Biuletynie Informacji Publicznej, na stronie podmiotowej Urzędu Gminy Nieporęt. Wnoszący uwagi podaje swoje imię i nazwisko albo nazwę oraz adres zamieszkania albo siedziby, oznaczanie nieruchomości, której dotyczy uwaga.

Jednocześnie informuję, że zgodnie z art. 46 ust. 1 ustawy z dnia 3 października 2008 r. o udostępnianiu informacji o środowisku i jego ochronie, udziale społeczeństwa w ochronie środowiska oraz o ocenach oddziaływania na środowisko, prowadzone jest postępowanie w sprawie strategicznej oceny na środowisko dotyczącej projektu ww. planu miejscowego, zaś zgodnie z art. 54 ust. 2, organ opracowujący projekt planu miejscowego zapewnia możliwość udziału społeczeństwa w tym postępowaniu. Stosownie do art. 39 ust. 1 oraz art. 54 ust. 3 ww. ustawy informuję o możliwości zapoznania się z dokumentacją sprawy w siedzibie Urzędu Gminy Nieporęt oraz o możliwości zgłaszania uwag, na warunkach określonych w niniejszym ogłoszeniu.

Wójt Gminy Nieporęt  
Agnieszka Powała

Klauzula informacyjna:

W związku z realizacją wymogów art. 13 Rozporządzenia Parlamentu Europejskiego i Rady (UE) 2016/679 z dnia 27 kwietnia 2016 r. w sprawie ochrony osób fizycznych w związku z przetwarzaniem danych osobowych i w sprawie swobodnego przepływu takich danych oraz uchylenia dyrektywy 95/46/WE - ogólne rozporządzenie o ochronie danych (dalej „RODO”), informuję, że:

Pani/Pana dane będą przetwarzane zgodnie z art. 6 ust. 1 lit. c i e RODO, w celu realizacji czynności związanych ze sporządzeniem projektu „Miejscowego planu zagospodarowania przestrzennego dla części sołectwa Nieporęt – rejon osiedla Las i osiedla Górki” na podstawie ustawy z dnia 27 marca 2003 r. o planowaniu i zagospodarowaniu przestrzennym.

2. Pani/Pana dane osobowe będą przetwarzane przez okres niezbędny dla realizacji celu, w jakim zostały pozyskane, a po tym okresie będą przechowywane zgodnie z rzeczym wykazem akti przepisami o archiwizacji. Administratorem Państwa danych osobowych jest Gmina Nieporęt, adres: Plac Wolności 1; 05-126 Nieporęt; adres e-mail: [urząd@nieporęt.pl](mailto:urząd@nieporęt.pl); numer telefonu: (22) 767 04 00; fax: (22) 767-04-41 reprezentowana przez Wójta Gminy Nieporęt. Pełna informacja o przetwarzaniu danych osobowych dostępna jest w siedzibie oraz na stronie internetowej Urzędu Gminy Nieporęt pod adresem <https://www.nieporęt.pl/klauzula-informacyjna-o-przetwarzaniu-danych-osobowych/>

Nieporęt, dnia 5 maja 2026 r.

**OBWIESZCZENIE****o wyłożeniu do publicznego wglądu projektu miejscowego planu zagospodarowania przestrzennego dla części sołectwa Nieporęt – zachodni rejon ulicy Zegrzyńskiej, w gminie Nieporęt**

Na podstawie art. 17 pkt 9 i 11 ustawy z dnia 27 marca 2003 r. o planowaniu i zagospodarowaniu przestrzennym (Dz. U. z 2026 r. poz. 538), w związku z art. 67 ust. 3 pkt 4 ustawy z dnia 7 lipca 2023 r. o zmianie ustawy o planowaniu i zagospodarowaniu przestrzennym oraz niektórych innych ustaw (Dz. U. z 2023 r. poz. 1688), art. 39 ust. 1 oraz art. 54 ust. 2, 3 ustawy z dnia 3 października 2008 r. o udostępnieniu informacji o środowisku i jego ochronie, udziale społeczeństwa w ochronie środowiska oraz o ocenach oddziaływania na środowisko (Dz. U. z 2024 r. poz. 1112 z późn. zm.) oraz Uchwały Nr LXXVII/104/2023 Rady Gminy Nieporęt z dnia 24 sierpnia 2023 r. w sprawie przystąpienia do sporządzenia „Miejscowego planu zagospodarowania przestrzennego dla części sołectwa Nieporęt – zachodni rejon ulicy Zegrzyńskiej, w gminie Nieporęt”

**zawiadamiam o wyłożeniu do publicznego wglądu projektu miejscowego planu zagospodarowania przestrzennego dla części sołectwa Nieporęt – zachodni rejon ulicy Zegrzyńskiej, w gminie Nieporęt wraz z prognozą oddziaływania na środowisko w dniach od 13 maja 2026 r. do 12 czerwca 2026 r.**

w siedzibie Urzędu Gminy Nieporęt w Dziale Zagospodarowania Przestrzennego, Plac Wolności 1, 05-126 Nieporęt w godzinach pracy urzędu (poniedziałek: 8:00-18:00, wtorek-czwartek: 8:00-16:00, piątek: 8:00-14:00). W wyżej określonym terminie powyższy projekt planu miejscowego wraz z prognozą oddziaływania na środowisko zostanie opublikowany w Biuletynie Informacji Publicznej na stronie podmiotowej Urzędu Gminy Nieporęt, tj. [www.bip.nieporęt.pl](http://www.bip.nieporęt.pl) w zakładce: Prawo miejscowe/ Plany zagospodarowania przestrzennego / Plany wyłożone do publicznego wglądu.

**Dyskusja publiczna nad przyjętymi w projekcie planu miejscowego rozwiązaniami odbędzie się w dniu 21 maja 2026 r. w siedzibie Urzędu Gminy Nieporęt w sali konferencyjnej o godz. 18:00.**

Każdy, kto kwestionuje ustalenia przyjęte w projekcie planu miejscowego może wnieść uwagi. Organem właściwym do rozpatrzenia uwag jest Wójt Gminy Nieporęt. **Uwagi należy składać do Wójta Gminy Nieporęt w nieprzekraczalnym terminie do dnia 26 czerwca 2026 r. (włącznie)**, na piśmie na adres: Urząd Gminy Nieporęt, Plac Wolności 1, 05-126 Nieporęt lub w postaci elektronicznej na adres mailowy: [urząd@nieporęt.pl](mailto:urząd@nieporęt.pl) lub poprzez elektroniczną skrynkę podawczą Gminy Nieporęt w systemie ePUAP na adres: [/urządgminynieporęt/skrytka](mailto:/urządgminynieporęt/skrytka), na formularzu zamieszczonym w Biuletynie Informacji Publicznej, na stronie podmiotowej Urzędu Gminy Nieporęt. Wnoszący uwagi podaje swoje imię i nazwisko albo nazwę oraz adres zamieszkania albo siedziby, oznaczanie nieruchomości, której dotyczy uwaga.

Jednocześnie informuję, że zgodnie z art. 46 ust. 1 ustawy z dnia 3 października 2008 r. o udostępnianiu informacji o środowisku i jego ochronie, udziale społeczeństwa w ochronie środowiska oraz o ocenach oddziaływania na środowisko, prowadzone jest postępowanie w sprawie strategicznej oceny na środowisko dotyczącej projektu ww. planu miejscowego, zaś zgodnie z art. 54 ust. 2, organ opracowujący projekt planu miejscowego zapewnia możliwość udziału społeczeństwa w tym postępowaniu.

Stosownie do art. 39 ust. 1 oraz art. 54 ust. 3 ww. ustawy informuję o możliwości zapoznania się z dokumentacją sprawy w siedzibie Urzędu Gminy Nieporęt oraz o możliwości zgłaszania uwag, na warunkach określonych w niniejszym ogłoszeniu.

Wójt Gminy Nieporęt  
Agnieszka Powała

Klauzula informacyjna:

W związku z realizacją wymogów art. 13 Rozporządzenia Parlamentu Europejskiego i Rady (UE) 2016/679 z dnia 27 kwietnia 2016 r. w sprawie ochrony osób fizycznych w związku z przetwarzaniem danych osobowych i w sprawie swobodnego przepływu takich danych oraz uchylenia dyrektywy 95/46/WE - ogólne rozporządzenie o ochronie danych (dalej „RODO”), informuję, że:

1. Pani/Pana dane będą przetwarzane zgodnie z art. 6 ust. 1 lit. c i e RODO, w celu realizacji czynności związanych ze sporządzeniem projektu „Miejscowego planu zagospodarowania przestrzennego dla części sołectwa Nieporęt – zachodni rejon ulicy Zegrzyńskiej, w gminie Nieporęt” na podstawie ustawy z dnia 27 marca 2003 r. o planowaniu i zagospodarowaniu przestrzennym.

2. Pani/Pana dane osobowe będą przetwarzane przez okres niezbędny dla realizacji celu, w jakim zostały pozyskane, a po tym okresie będą przechowywane zgodnie z rzeczym wykazem akti przepisami o archiwizacji. Administratorem Państwa danych osobowych jest Gmina Nieporęt, adres: Plac Wolności 1; 05-126 Nieporęt; adres e-mail: [urząd@nieporęt.pl](mailto:urząd@nieporęt.pl); numer telefonu: (22) 767 04 00; fax: (22) 767-04-41 reprezentowana przez Wójta Gminy Nieporęt. Pełna informacja o przetwarzaniu danych osobowych dostępna jest w siedzibie oraz na stronie internetowej Urzędu Gminy Nieporęt pod adresem <https://www.nieporęt.pl/klauzula-informacyjna-o-przetwarzaniu-danych-osobowych/>

Nieporęt, dnia 5 maja 2026 r.

**OBWIESZCZENIE****o wyłożeniu do publicznego wglądu projektu miejscowego planu zagospodarowania przestrzennego dla części sołectwa Kąty Węgierskie – rejon ulicy Bagiennej, w gminie Nieporęt**

Na podstawie art. 17 pkt 9 i 11 ustawy z dnia 27 marca 2003 r. o planowaniu i zagospodarowaniu przestrzennym (Dz. U. z 2026 r. poz. 538), w związku z art. 67 ust. 3 pkt 4 ustawy z dnia 7 lipca 2023 r. o zmianie ustawy o planowaniu i zagospodarowaniu przestrzennym oraz niektórych innych ustaw (Dz. U. z 2023 r. poz. 1688), art. 39 ust. 1 oraz art. 54 ust. 2, 3 ustawy z dnia 3 października 2008 r. o udostępnieniu informacji o środowisku i jego ochronie, udziale społeczeństwa w ochronie środowiska oraz o ocenach oddziaływania na środowisko (Dz. U. z 2024 r. poz. 1112 z późn. zm.) oraz Uchwały Nr LXXVII/107/2023 Rady Gminy Nieporęt z dnia 24 sierpnia 2023 r. w sprawie przystąpienia do sporządzenia „Miejscowego planu zagospodarowania przestrzennego dla części sołectwa Kąty Węgierskie – rejon ulicy Bagiennej, w gminie Nieporęt”

**zawiadamiam o wyłożeniu do publicznego wglądu projektu miejscowego planu zagospodarowania przestrzennego dla części sołectwa Kąty Węgierskie – rejon ulicy Bagiennej, w gminie Nieporęt wraz z prognozą oddziaływania na środowisko w dniach od 13 maja 2026 r. do 12 czerwca 2026 r.**

w siedzibie Urzędu Gminy Nieporęt w Dziale Zagospodarowania Przestrzennego, Plac Wolności 1, 05-126 Nieporęt w godzinach pracy urzędu (poniedziałek: 8:00-18:00, wtorek-czwartek: 8:00-16:00, piątek: 8:00-14:00). W wyżej określonym terminie powyższy projekt planu miejscowego wraz z prognozą oddziaływania na środowisko zostanie opublikowany w Biuletynie Informacji Publicznej na stronie podmiotowej Urzędu Gminy Nieporęt, tj. [www.bip.nieporęt.pl](http://www.bip.nieporęt.pl) w zakładce: Prawo miejscowe/Plany zagospodarowania przestrzennego/Plany wyłożone do publicznego wglądu.

**Dyskusja publiczna nad przyjętymi w projekcie planu miejscowego rozwiązaniami odbędzie się w dniu 8 czerwca 2026 r. w siedzibie Urzędu Gminy Nieporęt w sali konferencyjnej o godz. 16:00.**

Każdy, kto kwestionuje ustalenia przyjęte w projekcie planu miejscowego może wnieść uwagi. Organem właściwym do rozpatrzenia uwag jest Wójt Gminy Nieporęt. **Uwagi należy składać do Wójta Gminy Nieporęt w nieprzekraczalnym terminie do dnia 26 czerwca 2026 r. (włącznie)**, na piśmie na adres: Urząd Gminy Nieporęt, Plac Wolności 1, 05-126 Nieporęt lub w postaci elektronicznej na adres mailowy: [urząd@nieporęt.pl](mailto:urząd@nieporęt.pl) lub poprzez elektroniczną skrzynkę podawczą Gminy Nieporęt w systemie ePUAP na adres: [/urządgminyinieporęt/skrytka](mailto:/urządgminyinieporęt/skrytka), na formularzu zamieszczonym w Biuletynie Informacji Publicznej na stronie podmiotowej Urzędu Gminy Nieporęt. Wnoszący uwagi podaje swoje imię i nazwisko albo nazwę oraz adres zamieszkania albo siedziby, oznaczanie nieruchomości, której dotyczy uwaga.

Jednocześnie informuję, że zgodnie z art. 46 ust. 1 ustawy z dnia 3 października 2008 r. o udostępnianiu informacji o środowisku i jego ochronie, udziale społeczeństwa w ochronie środowiska oraz o ocenach oddziaływania na środowisko, prowadzone jest postępowanie w sprawie strategicznej oceny na środowisko dotyczącej projektu ww. planu miejscowego, zaś zgodnie z art. 54 ust. 2, organ opracowujący projekt planu miejscowego zapewnia możliwość udziału społeczeństwa w tym postępowaniu. Stosownie do art. 39 ust. 1 oraz art. 54 ust. 3 ww. ustawy informuję o możliwości zapoznania się z dokumentacją sprawy w siedzibie Urzędu Gminy Nieporęt oraz o możliwości zgłaszania uwag, na warunkach określonych w niniejszym ogłoszeniu.

Wójt Gminy Nieporęt  
Agnieszka Powała

Klauzula informacyjna:

W związku z realizacją wymogów art. 13 Rozporządzenia Parlamentu Europejskiego i Rady (UE) 2016/679 z dnia 27 kwietnia 2016 r. w sprawie ochrony osób fizycznych w związku z przetwarzaniem danych osobowych i w sprawie swobodnego przepływu takich danych oraz uchylenia dyrektywy 95/46/WE - ogólne rozporządzenie o ochronie danych (dalej „RODO”), informuję, że:

1. Pani/Pana dane będą przetwarzane zgodnie z art. 6 ust. 1 lit. c i e RODO, w celu realizacji czynności związanych ze sporządzeniem projektu „Miejscowego planu zagospodarowania przestrzennego dla części sołectwa Kąty Węgierskie – rejon ulicy Bagiennej, w gminie Nieporęt” na podstawie ustawy z dnia 27 marca 2003 r. o planowaniu i zagospodarowaniu przestrzennym.

2. Pani/Pana dane osobowe będą przetwarzane przez okres niezbędny dla realizacji celu, w jakim zostały pozyskane, a po tym okresie będą przechowywane zgodnie z rocznym wykazem akt i przepisami o archiwizacji. Administratorem Państwa danych osobowych jest Gmina Nieporęt, adres: Plac Wolności 1; 05-126 Nieporęt; adres e-mail: [urząd@nieporęt.pl](mailto:urząd@nieporęt.pl); numer telefonu: (22) 767 04 00; fax: (22) 767-04-41 reprezentowana przez Wójta Gminy Nieporęt. Pełna informacja o przetwarzaniu danych osobowych dostępna jest w siedzibie oraz na stronie internetowej Urzędu Gminy Nieporęt pod adresem <https://www.nieporęt.pl/klauzula-informacyjna-o-przetwarzaniu-danych-osobowych/>

Nieporęt, dnia 5 maja 2026 r.

**OBWIESZCZENIE****o wyłożeniu do publicznego wglądu projektu miejscowego planu zagospodarowania przestrzennego dla części obszaru sołectwa Białobrzegi – rejon ośrodków wypoczynkowych, w gminie Nieporęt**

Na podstawie art. 17 pkt 9 i 11 ustawy z dnia 27 marca 2003 r. o planowaniu i zagospodarowaniu przestrzennym (Dz. U. z 2026 r. poz. 538), w związku z art. 67 ust. 3 pkt 4 ustawy z dnia 7 lipca 2023 r. o zmianie ustawy o planowaniu i zagospodarowaniu przestrzennym oraz niektórych innych ustaw (Dz. U. z 2023 r. poz. 1688), art. 39 ust. 1 oraz art. 54 ust. 2, 3 ustawy z dnia 3 października 2008 r. o udostępnieniu informacji o środowisku i jego ochronie, udziale społeczeństwa w ochronie środowiska oraz o ocenach oddziaływania na środowisko (Dz. U. z 2024 r. poz. 1112 z późn. zm.) oraz Uchwały Nr LXII/93/2022 Rady Gminy Nieporęt z dnia 1 września 2022 r. w sprawie przystąpienia do sporządzenia „Miejscowego planu zagospodarowania przestrzennego dla części obszaru sołectwa Białobrzegi – rejon ośrodków wypoczynkowych, w gminie Nieporęt” zmienioną Uchwałą Nr IV/23/2024 Rady Gminy Nieporęt z dnia 27 czerwca 2024 r. oraz Uchwałą Nr XIV/100/2024 Rady Gminy Nieporęt z dnia 19 grudnia 2024 r. oraz Uchwałą Nr XXIV/123/2025 Rady Gminy Nieporęt z dnia 30 października 2025 r.

**zawiadamiam o wyłożeniu do publicznego wglądu projektu miejscowego planu zagospodarowania przestrzennego dla części obszaru sołectwa Białobrzegi – rejon ośrodków wypoczynkowych, w gminie Nieporęt wraz z prognozą oddziaływania na środowisko w dniach od 13 maja 2026 r. do 12 czerwca 2026 r.**

w siedzibie Urzędu Gminy Nieporęt w Dziale Zagospodarowania Przestrzennego, Plac Wolności 1, 05-126 Nieporęt w godzinach pracy urzędu (poniedziałek: 8:00-18:00, wtorek-czwartek: 8:00-16:00, piątek: 8:00-14:00). W wyżej określonym terminie powyższy projekt planu miejscowego wraz z prognozą oddziaływania na środowisko zostanie opublikowany w Biuletynie Informacji Publicznej na stronie podmiotowej Urzędu Gminy Nieporęt, tj. [www.bip.nieporęt.pl](http://www.bip.nieporęt.pl) w zakładce: Prawo miejscowe/Plany zagospodarowania przestrzennego/Plany wyłożone do publicznego wglądu.

**Dyskusja publiczna nad przyjętymi w projekcie planu miejscowego rozwiązaniami odbędzie się w dniu 25 maja 2026 r. w siedzibie Urzędu Gminy Nieporęt w sali konferencyjnej o godz. 17:00.**

Każdy, kto kwestionuje ustalenia przyjęte w projekcie planu miejscowego może wnieść uwagi. Organem właściwym do rozpatrzenia uwag jest Wójt Gminy Nieporęt. **Uwagi należy składać do Wójta Gminy Nieporęt w nieprzekraczalnym terminie do dnia 26 czerwca 2026 r. (włącznie)**, na piśmie na adres: Urząd Gminy Nieporęt, Plac Wolności 1, 05-126 Nieporęt lub w postaci elektronicznej na adres mailowy: [urząd@nieporęt.pl](mailto:urząd@nieporęt.pl) lub poprzez elektroniczną skrzynkę podawczą Gminy Nieporęt w systemie ePUAP na adres: [/urządgminyinieporęt/skrytka](mailto:/urządgminyinieporęt/skrytka), na formularzu zamieszczonym w Biuletynie Informacji Publicznej na stronie podmiotowej Urzędu Gminy Nieporęt. Wnoszący uwagi podaje swoje imię i nazwisko albo nazwę oraz adres zamieszkania albo siedziby, oznaczanie nieruchomości, której dotyczy uwaga.

Jednocześnie informuję, że zgodnie z art. 46 ust. 1 ustawy z dnia 3 października 2008 r. o udostępnianiu informacji o środowisku i jego ochronie, udziale społeczeństwa w ochronie środowiska oraz o ocenach oddziaływania na środowisko, prowadzone jest postępowanie w sprawie strategicznej oceny na środowisko dotyczącej projektu ww. planu miejscowego, zaś zgodnie z art. 54 ust. 2, organ opracowujący projekt planu miejscowego zapewnia możliwość udziału społeczeństwa w tym postępowaniu. Stosownie do art. 39 ust. 1 oraz art. 54 ust. 3 ww. ustawy informuję o możliwości zapoznania się z dokumentacją sprawy w siedzibie Urzędu Gminy Nieporęt oraz o możliwości zgłaszania uwag, na warunkach określonych w niniejszym ogłoszeniu.

Wójt Gminy Nieporęt  
Agnieszka Powała

Klauzula informacyjna:

W związku z realizacją wymogów art. 13 Rozporządzenia Parlamentu Europejskiego i Rady (UE) 2016/679 z dnia 27 kwietnia 2016 r. w sprawie ochrony osób fizycznych w związku z przetwarzaniem danych osobowych i w sprawie swobodnego przepływu takich danych oraz uchylenia dyrektywy 95/46/WE - ogólne rozporządzenie o ochronie danych (dalej „RODO”), informuję, że:

1. Pani/Pana dane będą przetwarzane zgodnie z art. 6 ust. 1 lit. c i e RODO, w celu realizacji czynności związanych ze sporządzeniem projektu „Miejscowego planu zagospodarowania przestrzennego dla części obszaru sołectwa Białobrzegi – rejon ośrodków wypoczynkowych, w gminie Nieporęt” na podstawie ustawy z dnia 27 marca 2003 r. o planowaniu i zagospodarowaniu przestrzennym.

2. Pani/Pana dane osobowe będą przetwarzane przez okres niezbędny dla realizacji celu, w jakim zostały pozyskane, a po tym okresie będą przechowywane zgodnie z rocznym wykazem akt i przepisami o archiwizacji. Administratorem Państwa danych osobowych jest Gmina Nieporęt, adres: Plac Wolności 1; 05-126 Nieporęt; adres e-mail: [urząd@nieporęt.pl](mailto:urząd@nieporęt.pl); numer telefonu: (22) 767 04 00; fax: (22) 767-04-41 reprezentowana przez Wójta Gminy Nieporęt. Pełna informacja o przetwarzaniu danych osobowych dostępna jest w siedzibie oraz na stronie internetowej Urzędu Gminy Nieporęt pod adresem <https://www.nieporęt.pl/klauzula-informacyjna-o-przetwarzaniu-danych-osobowych/>

Nieporęt, dnia 5 maja 2026 r.

**OBWIESZCZENIE****o wyłożeniu do publicznego wglądu projektu miejscowego planu zagospodarowania przestrzennego dla części sołectwa Białobrzegi – rejon ulicy Wczasowej, w gminie Nieporęt.**

Na podstawie art. 17 pkt 9 i 11 ustawy z dnia 27 marca 2003 r. o planowaniu i zagospodarowaniu przestrzennym (Dz. U. z 2026 r. poz. 538), w związku z art. 67 ust. 3 pkt 4 ustawy z dnia 7 lipca 2023 r. o zmianie ustawy o planowaniu i zagospodarowaniu przestrzennym oraz niektórych innych ustaw (Dz. U. z 2023 r. poz. 1688), art. 39 ust. 1 oraz art. 54 ust. 2, 3 ustawy z dnia 3 października 2008 r. o udostępnieniu informacji o środowisku i jego ochronie, udziale społeczeństwa w ochronie środowiska oraz o ocenach oddziaływania na środowisko (Dz. U. z 2024 r. poz. 1112 z późn. zm.) oraz Uchwały Nr LXXVII/105/2023 Rady Gminy Nieporęt z dnia 24 sierpnia 2023 r. w sprawie przystąpienia do sporządzenia „Miejscowego planu zagospodarowania przestrzennego dla części sołectwa Białobrzegi – rejon ulicy Wczasowej, w gminie Nieporęt”, zmienionej Uchwałą Nr XXVII/166/2025 Rady Gminy Nieporęt z dnia 30 grudnia 2025 r. oraz Uchwałą Nr XXX/47/2026 Rady Gminy Nieporęt z dnia 26 marca 2026 r.,

**zawiadamiam o wyłożeniu do publicznego wglądu projektu miejscowego planu zagospodarowania przestrzennego dla części sołectwa Białobrzegi – rejon ulicy Wczasowej, w gminie Nieporęt wraz z prognozą oddziaływania na środowisko w dniach od 13 maja 2026 r. do 12 czerwca 2026 r.**

w siedzibie Urzędu Gminy Nieporęt w Dziale Zagospodarowania Przestrzennego, Plac Wolności 1, 05-126 Nieporęt w godzinach pracy urzędu (poniedziałek: 8:00-18:00, wtorek-czwartek: 8:00-16:00, piątek: 8:00-14:00). W wyżej określonym terminie powyższy projekt planu miejscowego wraz z prognozą oddziaływania na środowisko zostanie opublikowany w Biuletynie Informacji Publicznej na stronie podmiotowej Urzędu Gminy Nieporęt, tj. [www.bip.nieporęt.pl](http://www.bip.nieporęt.pl) w zakładce: Prawo miejscowe/Plany zagospodarowania przestrzennego/Plany wyłożone do publicznego wglądu.

**Dyskusja publiczna nad przyjętymi w projekcie planu miejscowego rozwiązaniami odbędzie się w dniu 18 maja 2026 r. w siedzibie Urzędu Gminy Nieporęt w sali konferencyjnej o godz. 18:00.**

Każdy, kto kwestionuje ustalenia przyjęte w projekcie planu miejscowego może wnieść uwagi. Organem właściwym do rozpatrzenia uwag jest Wójt Gminy Nieporęt. **Uwagi należy składać do Wójta Gminy Nieporęt w nieprzekraczalnym terminie do dnia 26 czerwca 2026 r. (włącznie)**, na piśmie na adres: Urząd Gminy Nieporęt, Plac Wolności 1, 05-126 Nieporęt lub w postaci elektronicznej na adres mailowy: [urząd@nieporęt.pl](mailto:urząd@nieporęt.pl) lub poprzez elektroniczną skrzynkę podawczą Gminy Nieporęt w systemie ePUAP na adres: [/urządgminyinieporęt/skrytka](mailto:/urządgminyinieporęt/skrytka), na formularzu zamieszczonym w Biuletynie Informacji Publicznej na stronie podmiotowej Urzędu Gminy Nieporęt. Wnoszący uwagi podaje swoje imię i nazwisko albo nazwę oraz adres zamieszkania albo siedziby, oznaczanie nieruchomości, której dotyczy uwaga.

Jednocześnie informuję, że zgodnie z art. 46 ust. 1 ustawy z dnia 3 października 2008 r. o udostępnianiu informacji o środowisku i jego ochronie, udziale społeczeństwa w ochronie środowiska oraz o ocenach oddziaływania na środowisko, prowadzone jest postępowanie w sprawie strategicznej oceny na środowisko dotyczącej projektu ww. planu miejscowego, zaś zgodnie z art. 54 ust. 2, organ opracowujący projekt planu miejscowego zapewnia możliwość udziału społeczeństwa w tym postępowaniu. Stosownie do art. 39 ust. 1 oraz art. 54 ust. 3 ww. ustawy informuję o możliwości zapoznania się z dokumentacją sprawy w siedzibie Urzędu Gminy Nieporęt oraz o możliwości zgłaszania uwag, na warunkach określonych w niniejszym ogłoszeniu.

Wójt Gminy Nieporęt  
Agnieszka Powała

Klauzula informacyjna:

W związku z realizacją wymogów art. 13 Rozporządzenia Parlamentu Europejskiego i Rady (UE) 2016/679 z dnia 27 kwietnia 2016 r. w sprawie ochrony osób fizycznych w związku z przetwarzaniem danych osobowych i w sprawie swobodnego przepływu takich danych oraz uchylenia dyrektywy 95/46/WE - ogólne rozporządzenie o ochronie danych (dalej „RODO”), informuję, że:

1. Pani/Pana dane będą przetwarzane zgodnie z art. 6 ust. 1 lit. c i e RODO, w celu realizacji czynności związanych ze sporządzeniem projektu „Miejscowego planu zagospodarowania dla części sołectwa Białobrzegi – rejon ulicy Wczasowej, w gminie Nieporęt” na podstawie ustawy z dnia 27 marca 2003 r. o planowaniu i zagospodarowaniu przestrzennym.

2. Pani/Pana dane osobowe będą przetwarzane przez okres niezbędny dla realizacji celu, w jakim zostały pozyskane, a po tym okresie będą przechowywane zgodnie z rocznym wykazem akt i przepisami o archiwizacji. Administratorem Państwa danych osobowych jest Gmina Nieporęt, adres: Plac Wolności 1; 05-126 Nieporęt; adres e-mail: [urząd@nieporęt.pl](mailto:urząd@nieporęt.pl); numer telefonu: (22) 767 04 00; fax: (22) 767-04-41 reprezentowana przez Wójta Gminy Nieporęt. Pełna informacja o przetwarzaniu danych osobowych dostępna jest w siedzibie oraz na stronie internetowej Urzędu Gminy Nieporęt pod adresem <https://www.nieporęt.pl/klauzula-informacyjna-o-przetwarzaniu-danych-osobowych/>



# Niech się święci 3 Maj!

Mieszkańcy powiatu legionowskiego uczcili 235. rocznicę uchwalenia Konstytucji 3 Maja. W Legionowie świętowano także 74. urodziny miasta



Majowe obchody w Legionowie zainaugurowano 3 maja 2026 Mszą św. w intencji Ojczyzny w kościele garnizonowym pw. św. Józefa Oblubieńca NMP. Po Mszy zebrani indywidualnie przeszli pod pomnik Józefa Piłsudskiego na placu ks. Jerzego Popiełuszki, gdzie odśpiewano hymn narodowy i złożono kwiaty. Wieńce złożono między innymi w imieniu władz samorządowych Legionowa, Wojska Polskiego – w tym od Terytorialistów z Zegrza, kombatanów Armii Krajowej, Prawa i Sprawiedliwości, ZOR Rzeczypospolitej Polskiej, Policji, leśników, Straży Granicznej i Straży Miejskiej.

Kamil Kobylński odczytał list od poseł Małgorzaty

Gosiewskiej – a także wspólnie z radną miejską Agnieszką Kobylńską złożył w jej imieniu wieńce. Wieńce od Prawa i Sprawiedliwości złożyły Małgorzata Grabowska-Kozera, Katarzyna Skierkowska Pacocha i Marek Kuska. Z kolei hołd twórcom Konstytucji, w imieniu Związku Oficerów Rezerwy złożyli: Wiesława Karczmarczyk i mł. insp. Piotr Korycki.

Mieszkańcy gminy Nieporęt połączyli patriotyczne świętowanie z aktywnością fizyczną. 3 maja odbył się rajd rowerowy pod hasłem „Rowerowy Maj w Gminie Nieporęt”. Obchody rozpoczęły się od uroczystego złożenia kwiatów pod pomnikiem na Placu Wolności przed Urzędem Gminy.

30 kwietnia, w Szkole Podstawowej im. Wojska Polskiego w Zegrzu odbyła się uroczysta akademia z okazji uchwalenia Konstytucji 3 Maja oraz Święta Flagi. Akademię przygotowała i poprowadziła klasa VII b. Wystąpił także szkolny chór. Akademię

przygotowały Justyna Szczepaniak, Wiktoria Dudkowska i Monika Misiura.

Foto: Wiesława Karczmarczyk, Powiat Legionowski, SP w Stanisławowie Pierwszym, UM Legionowo

Turzym





**SWAP party strefa**  
daj rzeczom krążyć!

**Wymień zamiast wyrzucać!**

**CO MOŻESZ PRZYNIĘŚĆ?**

- KSIĄŻKI
- ROŚLINY
- ZABAWKI
- SPRZĘTY ELEKTRO (sprawne)
- OZDOBY

**I WEŹ COŚ, CO KTOŚ JUŻ ZOSTAWIŁ!**

**SKWER POD URZĘDEM GMINY JABŁONNA**  
9.05.2026  
10:00 - 13:00

**co na was czeka w strefie?**

- CHILL STREFA Z MUZYKĄ**
- PLANSZOWISKO GCK PRZYJDŹ I ZAGRAJ RAZEM Z NAMI!**
- STOISKO KGW ZE SŁODKOŚCIAMI**

**ZESKANUJ KOD I DOWIEDZ SIĘ WIĘCEJ O WYDARZENIU!**

regulamin akcji dostępny na stronie [www.jablonna.pl](http://www.jablonna.pl)

KGW "POKOCHAJ RAJSZEW" MŁODZIEŻOWA RADA GMINY JABŁONNA GMINA JABŁONNA GMINNE CENTRUM KULTURY W JABŁONNIE



## Konfederacja szkoliła się w Chotomowie

24 i 25 kwietnia Chotomów stał się miejscem spotkania działaczy Nowej Nadziei z całego okręgu podwarszawskiego. Dwudniowe wydarzenie połączyło część szkoleniową z otwartym spotkaniem dla mieszkańców, które przyciągnęło liczne grono uczestników

Spotkanie odbyło się w restauracji „Samba”, gdzie działacze Nowej Nadziei, funkcjonującej w ramach Konfederacji, przeprowadzili cykl szkoleń oraz paneli dyskusyjnych. Organizatorzy z Oddziału Legionowskiego przygotowali program obejmujący zarówno zagadnienia o charakterze praktycznym, jak i kwestie systemowe.

Ze względu na szeroki zakres tematyczny wydarzenie rozłożono na dwa dni. W trakcie zajęć omawiano m.in. zagadnienia związane z cyberbezpieczeństwem oraz procesem legislacyjnym. Wśród prelegentów znaleźli się samorządowcy z różnych części kraju, którzy dzielili się doświadczeniami dotyczącymi tworzenia programów dla gmin oraz codziennej pracy na rzecz lokalnych społeczności.

Istotnym elementem szkolenia były również zajęcia poświęcone komunikacji i budowaniu rozpoznawalności w przestrzeni publicznej, w tym z wykorzystaniem mediów społecznościowych. Uczestnicy poznawali narzędzia i metody, które mogą być wykorzystywane w działalności publicznej i społecznej.

Zwieńczeniem części szkoleniowej były warsztaty dotyczące wystąpień publicznych oraz prowadzenia konferencji prasowych. Uczestnicy mieli możliwość sprawdzenia swoich umiejętności w praktyce – przed kamerą i publicznością.

Po zakończeniu części zamkniętej odbyło się otwarte spotkanie z udziałem Dobromira Sośnierza, byłego posła na Sejm RP oraz europoła. W trakcie wystąpienia poruszono tematy dotyczące funkcjonowania publicznego systemu ochrony zdrowia oraz propozycji zmian przedstawianych przez środowisko Konfederacji. Spotkanie cieszyło się dużym zainteresowaniem mieszkańców – sala została wypełniona do ostatniego miejsca.

– Cieszę się, że mogłem wziąć udział w części szkoleniowej jak również w spotkaniu otwartym. Ogrom cennej wiedzy i umiejętności, które z pewnością uda się z pożytkiem wykorzystać w przyszłości. To spotkanie było też świetną okazją do współdziałania i integracji struktur całego okręgu podwarszawskiego. W niedalekiej przyszłości planujemy zorganizować otwarte spotkanie z jednym z posłów Nowej Nadziei w naszym powiecie lecz na tą chwilę nie chcę zdradzać szczegółów i proszę o cierpliwość – powiedział Bartosz Wiktorowicz, prezes Oddziału Nowodworskiego partii Nowa Nadzieja.

pk

## ARCHITEKTURA dźwięku 20 gongów

To nie jest zwykły koncert. To doświadczenie, w którym dźwięk otacza Cię z każdej strony. 13 maja sala widowiskowa ratusza wypełni się brzmieniem ponad 20 gongów oraz innych instrumentów przywiezionych z Indii i Nepalu – miejsc, gdzie praca z dźwiękiem ma wielowiekową tradycję

13 maja 2026 r. godz. 18:00  
Ratusz – Sala widowiskowa,  
ul. marsz. J. Piłsudskiego 41, Legionowo

Na scenie Katarzyna Mikutowicz – sound healing, praca z dźwiękiem oparta na doświadczeniu zdobywanym m.in. w Indiach i Nepalu oraz gościnnie Hubert Kozera.

W przestrzeni sali obecni będą również certyfikowani praktycy pracy z dźwiękiem, tworząc otaczające, wielowymiarowe doświadczenie.

Usłyszysz i poczujesz:

20 gongów  
misy tybetańskie i kryształowe  
harfy kryształowe  
bębny, dzwonki, chimes  
instrumenty przestrzenne

To przestrzeń, w której możesz naprawdę się zatrzymać i wyciszyć układ nerwowy.

Dźwięk będzie wokół Ciebie. Nie musisz nic robić. Po prostu pozwól mu działać.



WEJDŹ W ŚRODEK DŹWIĘKU

ARCHITEKTURA DŹWIĘKU

**20 GONGÓW**

— NA ŻYWO —

13 MAJA, 18:00

RATUSZ  
SALA WIDOWISKOWA

90 MINUT DOŚWIADCZENIA DŹWIĘKU

KATARZYNA MIKUTOWICZ  
& GOŚĆ SPECJALNY: HUBERT KOZERA



## SKRZAT, który ograł wszystkich

**Dziewięcioletnia Aleksandra Bębenek, uczennica Szkoły Podstawowej im. Wojska Polskiego w Zegrzu, została mistrzynią Mazowsza w tenisie stołowym. Jej popis nie miał sobie równych – nie straciła ani jednego seta. Do tego dołożyła brąz w grze podwójnej wśród starszych zawodniczek**

26 kwietnia 2026 r. w hali sportowej w Chotomowie odbyły się mistrzostwa Mazowsza w tenisie stołowym. Młodzi zawodnicy rywalizowali w dwóch kategoriach wiekowych: skrzat i żak. W turnieju wzięło udział kilkoro uczniów z Zegrza, reprezentujących Klub Sportowy Sokół Serock. Największe sukcesy w turnieju odniosła Aleksandra Bębenek, uczennica klasy II a, która była bezkonkurencyjna w swojej kategorii wiekowej, zwyciężając turniej bez straty seta – poinformowała placówka w komunikacie.

Do znakomitego osiągnięcia Aleksandra dorzuciła brązowy medal w kategorii żaczek w grze podwójnej. Jak podkreślono, cieszy fakt, że nasza reprezentantka jest w stanie rywalizować ze starszymi wiekowo zawodniczkami, co jest znakomitą prognozą na starty w kolejnych latach. Serdecznie gratulujemy pracowitości, wytrwałości i oczywiście osiągniętego rezultatu – napisali przedstawiciele szkoły.

Warto dodać, że o włos od kwalifikacji do mistrzostw Polski żaków był Adam Grabowski, który rozegrał bardzo dobre zawody, wygrywając trzy z czterech potyczek. **pk**

# ZŁOTO z Orlando

**Zespół BDS Cheer One z Polski zdobył I miejsce na International Cheerleading Cup w Orlando. Zawodniczki wróciły do kraju ze złotym medalem. Trenerem drużyny jest Klaudia Gołębowska**

W Stanach Zjednoczonych, na arenie ESPN Wide World of Sports Complex w Orlando, 29 kwietnia odbył się International Cheerleading Cup 2026. Polski zespół BDS Cheer One stanął na najwyższym stopniu podium – poinformowała grupa w komunikacie na profilu Brothers Dance Studio.

Ogrom pracy, determinacji i wiary w siebie doprowadził nas na najwyższy stopień

podium. Czujemy ogromną dumę, że mogłyśmy reprezentować Polskę w USA – napisano. To dopiero początek naszej przygody na arenie międzynarodowej – zapowiedziały zawodniczki. Trenerką zespołu jest Klaudia Gołębowska. Grupa działa pod szyldem Brothers Dance Studio.

**foto: Bds Cheerleaders / Brothers Dance Studio pk**



## Karne uratowały dwójkę

**Spotkanie z 4 maja 2026r. nie układało się od początku po myśli gospodarzy. Pierwsza połowa należała do rywali, którzy kilkakrotnie byli bliżsi objęcia prowadzenia. Ostatecznie jednak to Legionovia II zachowała więcej skuteczności w kluczowych momentach**

Mecz pomiędzy Legionovią II Legionowo a Polonia III Warszawa zakończył się zwycięstwem gospodarzy 2:1 (1:1). Już w 9. minucie wynik otworzył Mateusz Zapuszewski, wykorzystując rzut



karny po faulu na Oskarze Sokołowskim. Sześć minut później goście doprowadzili do wyrównania i – jak wynika z przebiegu pierwszej części gry – byli stroną aktywniejszą, trafiając m.in. w poprzeczkę i słupek.

Druga połowa przyniosła zmianę obrazu gry. Zespół z Legionowa uporządkował

działania defensywne i wyrównał przebieg spotkania. Decydujący moment nastąpił w 52. minucie, gdy ponownie podyktowany został rzut karny po przewinięciu na Oskarze Sokołowskim. Do piłki ponownie podszedł Mateusz Zapuszewski i po raz drugi skutecznie zakończył jedenastkę, ustalając wynik meczu. **pk**

Legionovia II Legionowo utrzymała korzystny rezultat do końca, potwierdzając dobrą passę zespołu rezerw. Na uwagę zasługuje udział młodych zawodników, którzy kolejny raz stanowili istotny element drużyny.

W wyjściowym składzie Legionovii II wystąpili: K. Reks – D. Ptaszyński, I. Antosik, J. Kazimierczuk (72' B. Kmieć), O. Khan (65' B. Pająk), M. Wiśniewski (83' M. Mirowski), M. Bonisławski, M. Zapuszewski (60' K. Szczepaniak), F. Werder (90+1' Sz. Majczak), O. Sokołowski, B. Kostrzewiński. **pk**

**LEGIONOWO.** Licealiści na boisku

**Dwa dni intensywnej rywalizacji, pełne emocji i sportowej dyscypliny. Arena w Legionowie stała się miejscem zmagania młodzieży z całego powiatu. Stawką były nie tylko miejsca na podium, lecz także potwierdzenie poziomu szkolnego sportu**

W dniach 28–29 kwietnia 2026r. w Arenie w Legionowo rozegrano zawody uni-hokeja licealistów w ramach Mazowieckie Igrzyska Młodzieży Szkolnej. W rywalizacji wzięli udział uczniowie szkół ponadpodstawowych z powiatu legionowskiego, prezentując wysoki poziom przygotowania sportowego oraz zaangażowanie w grę zespołową.

Zawody przebiegały w atmosferze sportowej rywalizacji. Spotkania były dynamiczne i wyrównane, a poziom rozgrywek pozwalał obserwować konsekwencję taktyczną oraz determinację zawodników w walce o końcowy wynik.

## Grali o coś więcej niż wynik



W klasyfikacji końcowej w kategorii dziewcząt I miejsce zajęło Liceum Ogólnokształcące im. Marii Konopnickiej w Legionowie. II miejsce przypadło Niepublicznemu Liceum Językowemu Academy of the Future. Na III miejscu uplasowało się Liceum Ogólnokształcące w Komornicy im. mjr. K.M. Radziwiłła, natomiast IV miejsce zajęło II Liceum Ogólnokształcące im.

Króla Jana III Sobieskiego w Legionowie.

W rywalizacji chłopców I miejsce zdobyło Liceum Ogólnokształcące im. Marii Konopnickiej w Legionowie. II miejsce zajęło Liceum Ogólnokształcące im. Stanisława Lema w Stanisławowie Pierwszym. III miejsce przypadło Liceum Ogólnokształcącemu w Komornicy im. mjr. K.M. Radziwiłła. Na

IV miejscu sklasyfikowano Niepubliczne Liceum Językowe Academy of the Future, natomiast V miejsce zajęło II Liceum Ogólnokształcące im. Króla Jana III Sobieskiego w Legionowie.

Zawody zostały sfinansowane przez Powiat Legionowski, a współorganizatorem wydarzenia był Szkolny Związek Sportowy Powiatu Legionowskiego. **pk**



## Wycieczka do Orzechowa

**Muzeum Historyczne w Legionowie zaprasza na cykl wypraw rowerowych Muzeum na dwóch kołach. Trasy wycieczek pomyślane są tak, aby oprócz walorów krajobrazowych i przyrodniczych znalazły się na nich obiekty ciekawe z historycznego i kulturowego punktu widzenia**

Pojedziemy do Orzechowa Starego. Mijając historyczne budynki PIM i CSP, przez Michałów i Łajski dotrzemy do plaży w Wieliszewie. Stąd przez zaporę skierujemy się do Dębego. Obejrzymy pozostałości pałacowego parku, miejsce dawnej przeprawy promowej i przypomnimy postać „polskiego Nobla” – Witolda Zglenickiego, mieszkańca dębskiego dworu. Dalej już tylko rozkwiecione sady jabłoniowe i głęboki nadrzeczny jar. Powrót przez centrum Wieliszewa.

Trasa to w sumie około 36 kilometrów. Wycieczkę poprowadzi Robert Nowiński. Wyruszamy o 10.30 sprzed bramy Filii „Piaski” MHWL przy Al. Sybiraków 23, powrót ok. godz. 15.00. Udział bezpłatny.

Obowiązują wcześniejsze zapisy: (22) 774 21 66

Regulamin dostępny: <https://tiny.pl/pjm-p9ssh>

**Uwaga!** Informujemy, że w dniu wycieczki rowerowej obie placówki Muzeum są nieczynne dla zwiedzających. <https://muzeum.legionowo.pl>